

Il presente disegno e' di proprieta' aziendale - La Societa' tutelera' i propri diritti a termine di legge.





COROGRAFIA Scala 1:250.000

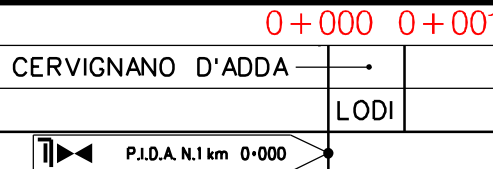
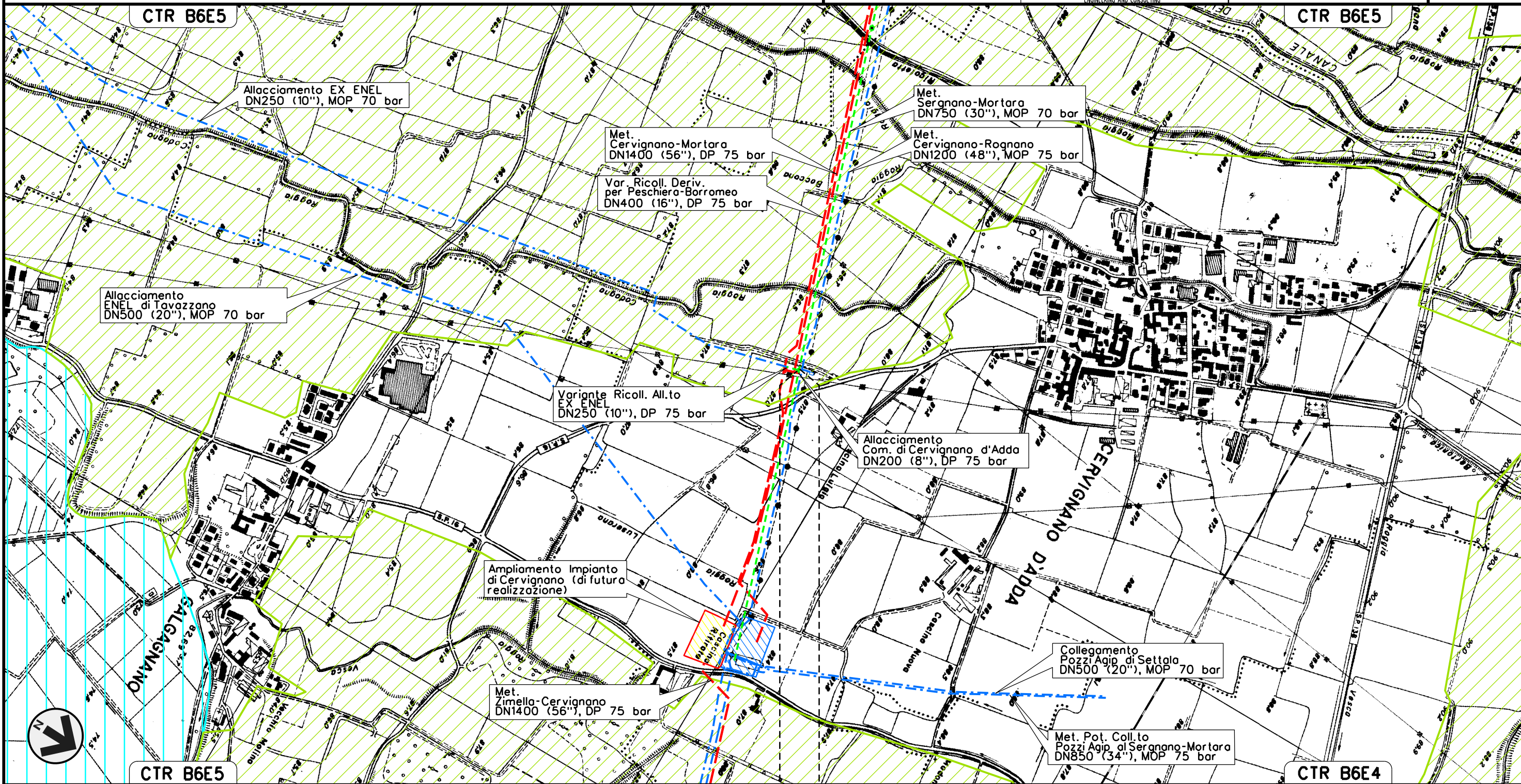
00	02-03-12	EMISSIONE	AGUZZI	SEBASTIANELLI	FRASSINELLI
INDICE	DATA	REVISIONI	ELABORATO	VERIFICATO	APPROVATO
Metanodotto: OPERE CONNESSE AL MET. SERGNANO-MORTARA TRATTO CERVIGNANO-MORTARA DN 750 (30"), MOP 70 bar			Dis. J01811-PPL-DW-400-0028 Fg. 1 di 32		
			Comm. NR/11030		
			INDICE 00		
			Scala 1:10000		
Rimozione Condotte Esistenti			Sostituisce il		
STRUMENTI DI TUTELA E PIANIFICAZIONE REGIONALI			Sostituito dal		

Allacciamento Comune di Cervignano d'Adda
DN 80 (3"), MOP 70 bar

Rimozione Condotte Esistenti
STRUMENTI DI TUTELA E PIANIFICAZIONE REGIONALI

00	02-03-12	EMISSIONE	AGUZZI	SEBASTIANELLI	FRASSINELLI
INDICE	DATA	REVISIONI	ELABORATO	VERIFICATO	APPROVATO
					
			Dis. J01811-PPL-DW-400-0028		
			Comm. NR/11030		



Foglio
2
di 32
Scala
1:10000



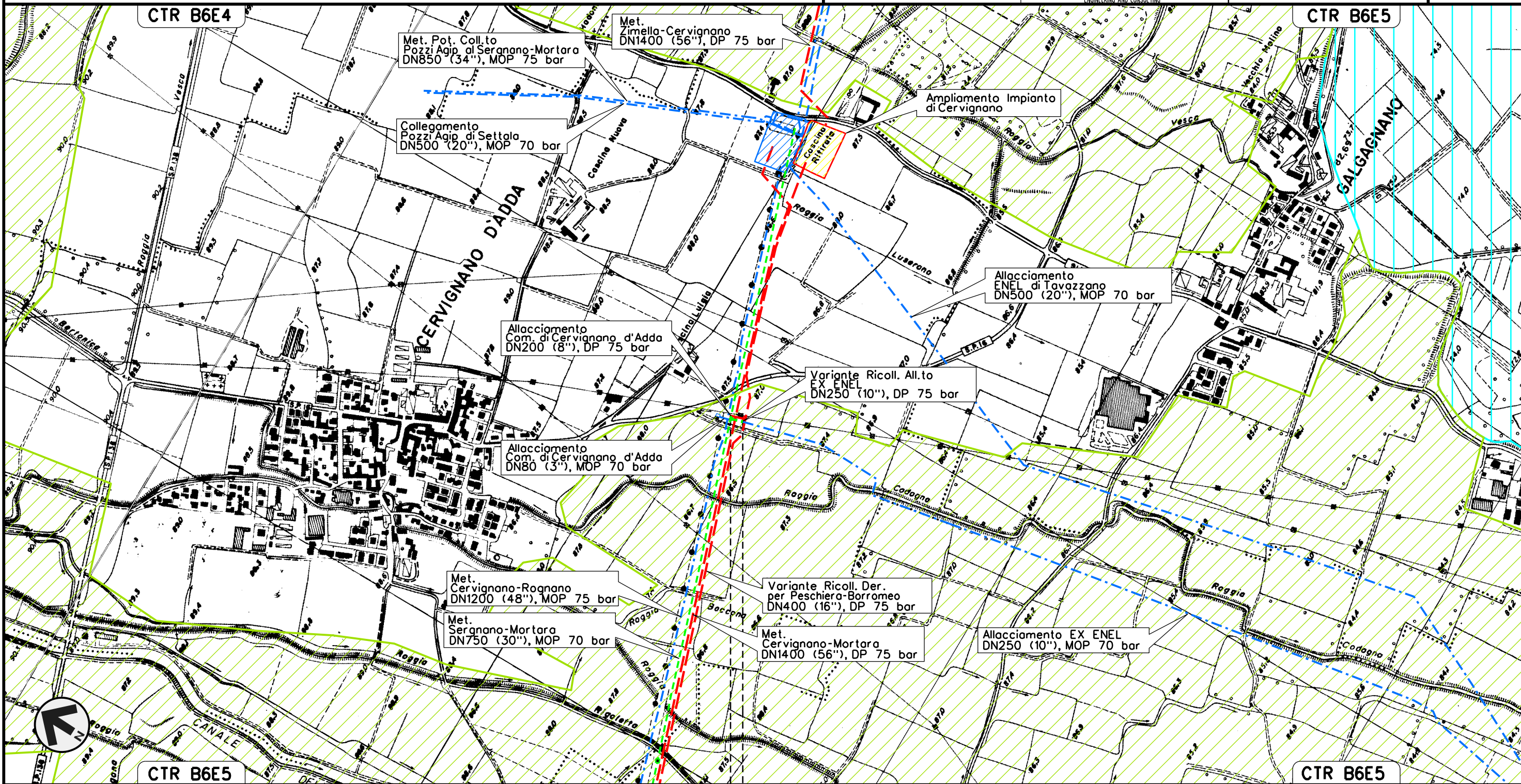
Il presente disegno e' di proprieta' aziendale - La Societa' tutelera' i propri diritti a termine di legge.

Allacciamento EX ENEL
DN 250 (10"), MOP 70 bar

Rimozione Condotte Esistenti
STRUMENTI DI TUTELA E PIANIFICAZIONE REGIONALI

00	02-03-12	EMISSIONE	AGUZZI	SEBASTIANELLI	FRASSINELLI
INDICE	DATA	REVISIONI	ELABORATO	VERIFICATO	APPROVATO
					
			Dis. J01811-PPL-DW-400-0028		
			Comm. NR/11030		

Foglio
3
di 32
Scala
1:10000





0+000 0+035

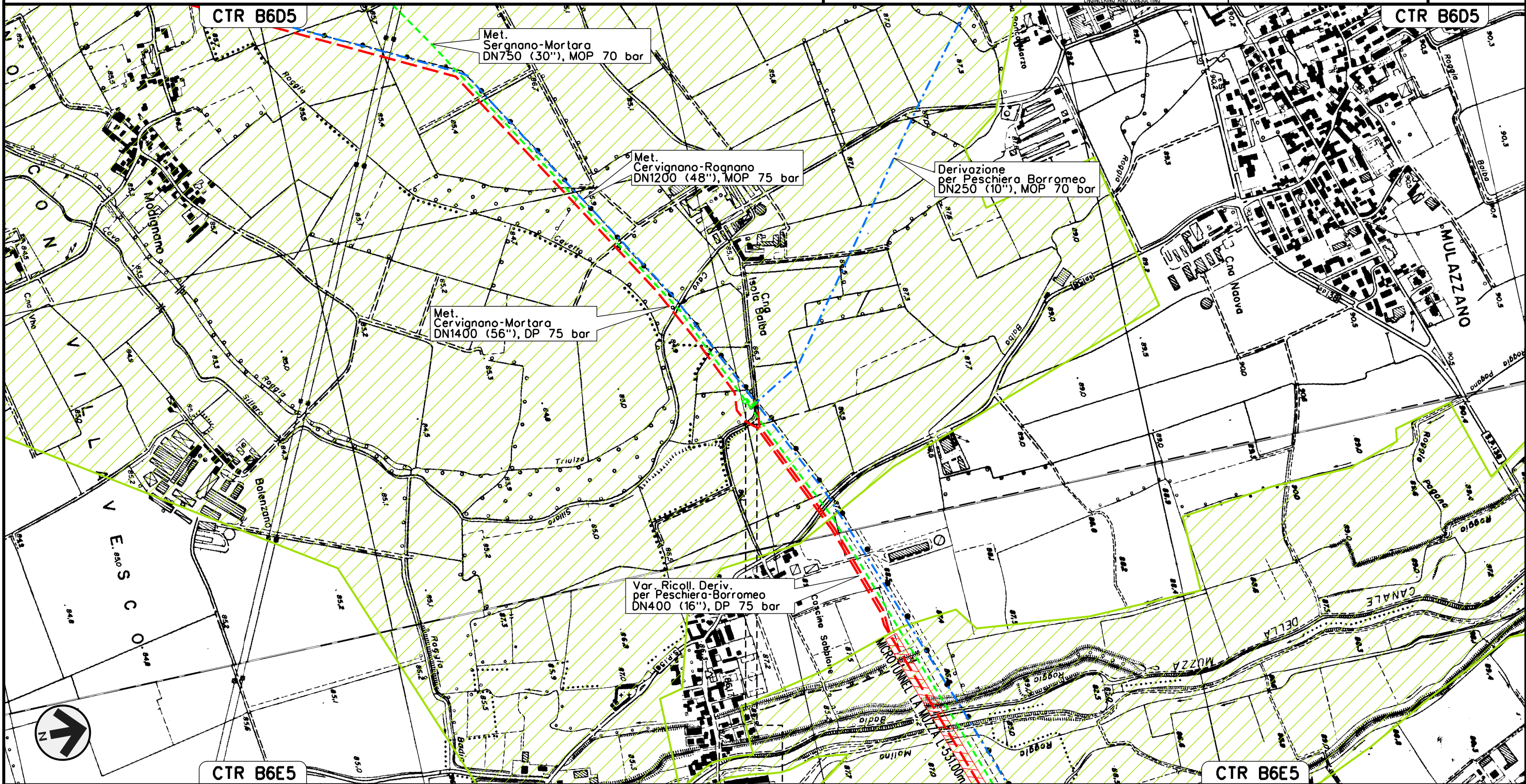
- CERVIGNANO D'ADDA
- LODI
- P.I.D.S. N.1 km 0+000

Il presente disegno e' di proprieta' aziendale - La Societa' tutelera' i propri diritti a termine di legge.

Met. Deriv. per Peschiera Borromeo
DN 250 (10"), MOP 70 bar

Rimozione Condotte Esistenti
STRUMENTI DI TUTELA E PIANIFICAZIONE REGIONALI

00	02-03-12	EMISSIONE	AGUZZI	SEBASTIANELLI	FRASSINELLI
INDICE	DATA	REVISIONI	ELABORATO	VERIFICATO	APPROVATO
					
			Dis. J01811-PPL-DW-400-0028		Foglio 4 di 32
			Comm. NR/11030		Scala 1:10000



0+000 0+045

MULAZZANO
LODI

Il presente disegno e' di proprieta' aziendale - La Societa' tutelera' i propri diritti a termine di legge.

Met. Deriv. per Dresano
DN 80 (3"), MOP 70 bar

Rimozione Condotte Esistenti
STRUMENTI DI TUTELA E PIANIFICAZIONE REGIONALI

00 02-03-12 EMISSIONE

AGUZZI SEBASTIANELLI FRASSINELLI

Foglio

5

di 32

Scala
1:10000

INDICE DATA REVISIONI

Dis. J01811-PPL-DW-400-0028

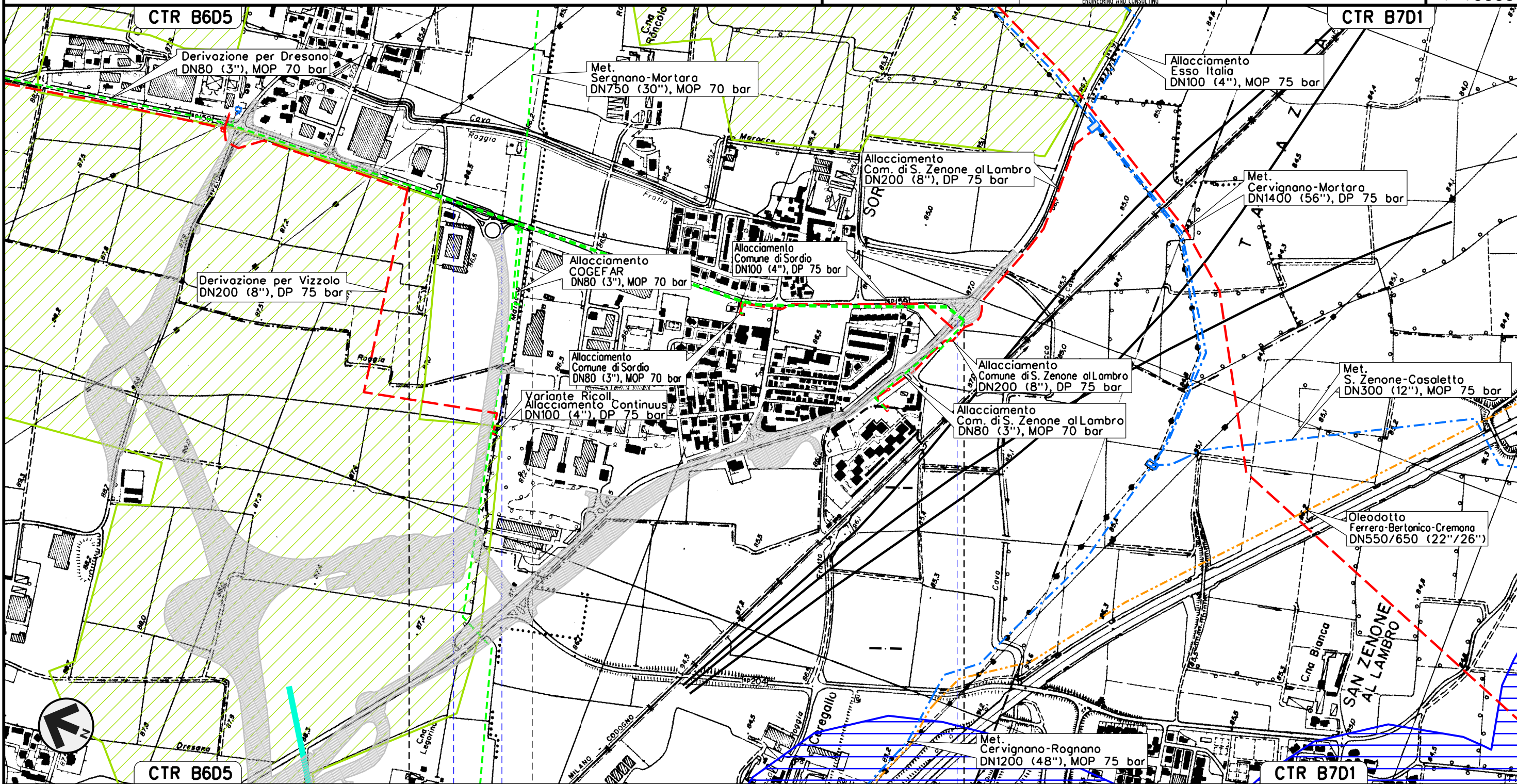
Comm. NR/11030



SNAM RETE GAS



ENGINEERING AND CONSULTING



0+000

1+510

CASALMAIOCCO

SORDIO

LODI

S.P. n.159

S.P. n.159



S.S. n.9

Il presente disegno e' di proprieta' aziendale - La Societa' tutelera' i propri diritti a termine di legge.

Allacciamento Comune di Sordio

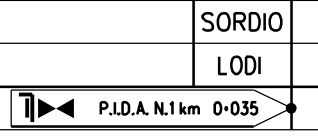
DN 80 (3"), MOP 70 bar

Rimozione Condotte Esistenti
STRUMENTI DI TUTELA E PIANIFICAZIONE REGIONALI

00	02-03-12	EMISSIONE	AGUZZI	SEBASTIANELLI	FRASSINELLI
INDICE	DATA	REVISIONI	ELABORATO	VERIFICATO	APPROVATO
					
			Dis. J01811-PPL-DW-400-0028		Foglio 6 di 32
			Comm. NR/11030		Scala 1:10000



0 + 000 0 + 035

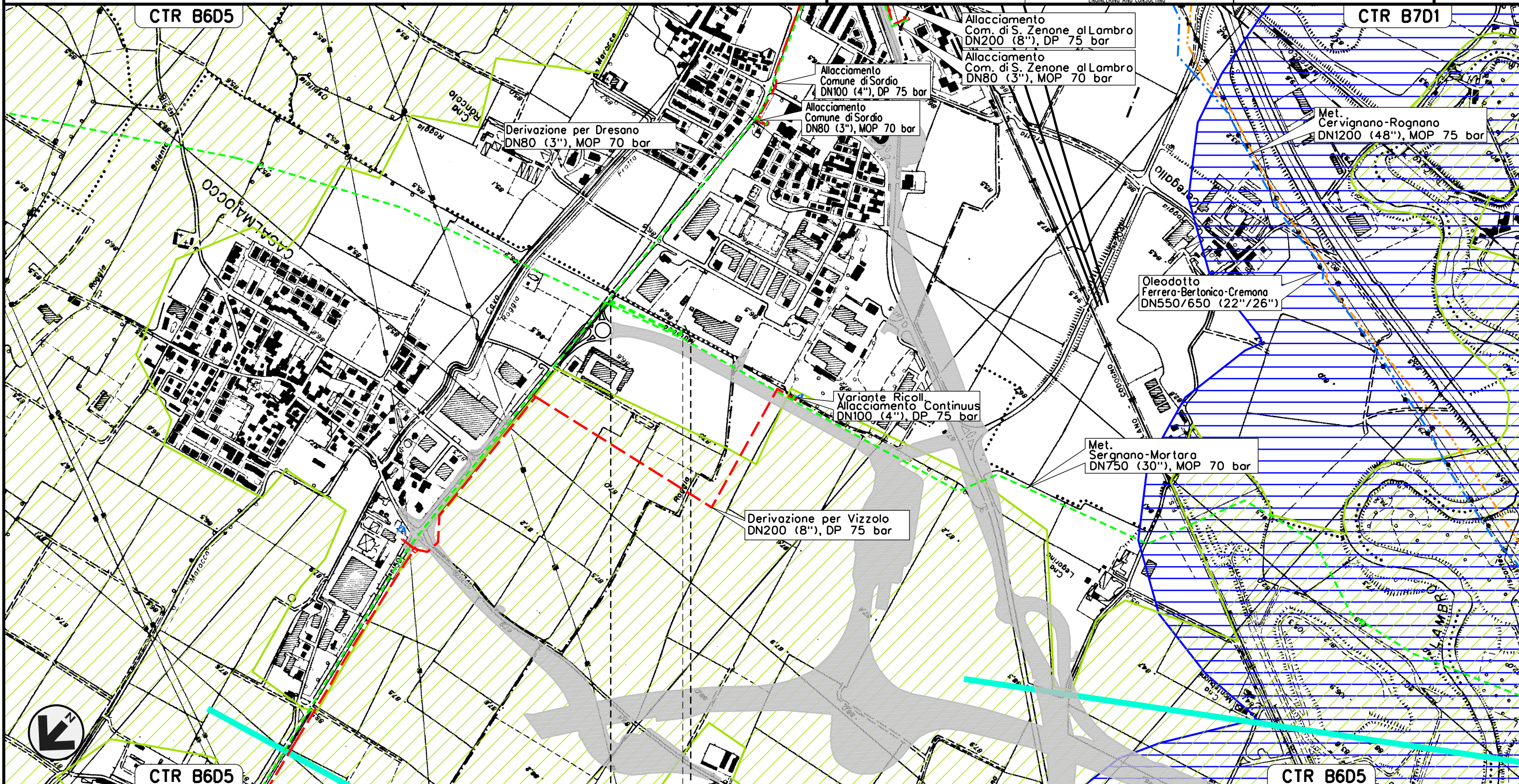


Il presente disegno e' di proprieta' aziendale - La Societa' tutelera' i propri diritti a termine di legge.

Allacciamento CO.GE.FAR.
DN 80 (3"), MOP 70 bar

Rimozione Condotte Esistenti
STRUMENTI DI TUTELA E PIANIFICAZIONE REGIONALI

00	02-03-12	EMISSIONE	AGUZZI	SEBASTIANELLI	FRASSINELLI	Foglio
INDICE	DATA	REVISIONI	ELABORATO	VERIFICATO	APPROVATO	7
			Dis. J01811-PPL-DW-400-0028			di 32
			Comm. NR/11030			Scala
						1:10000



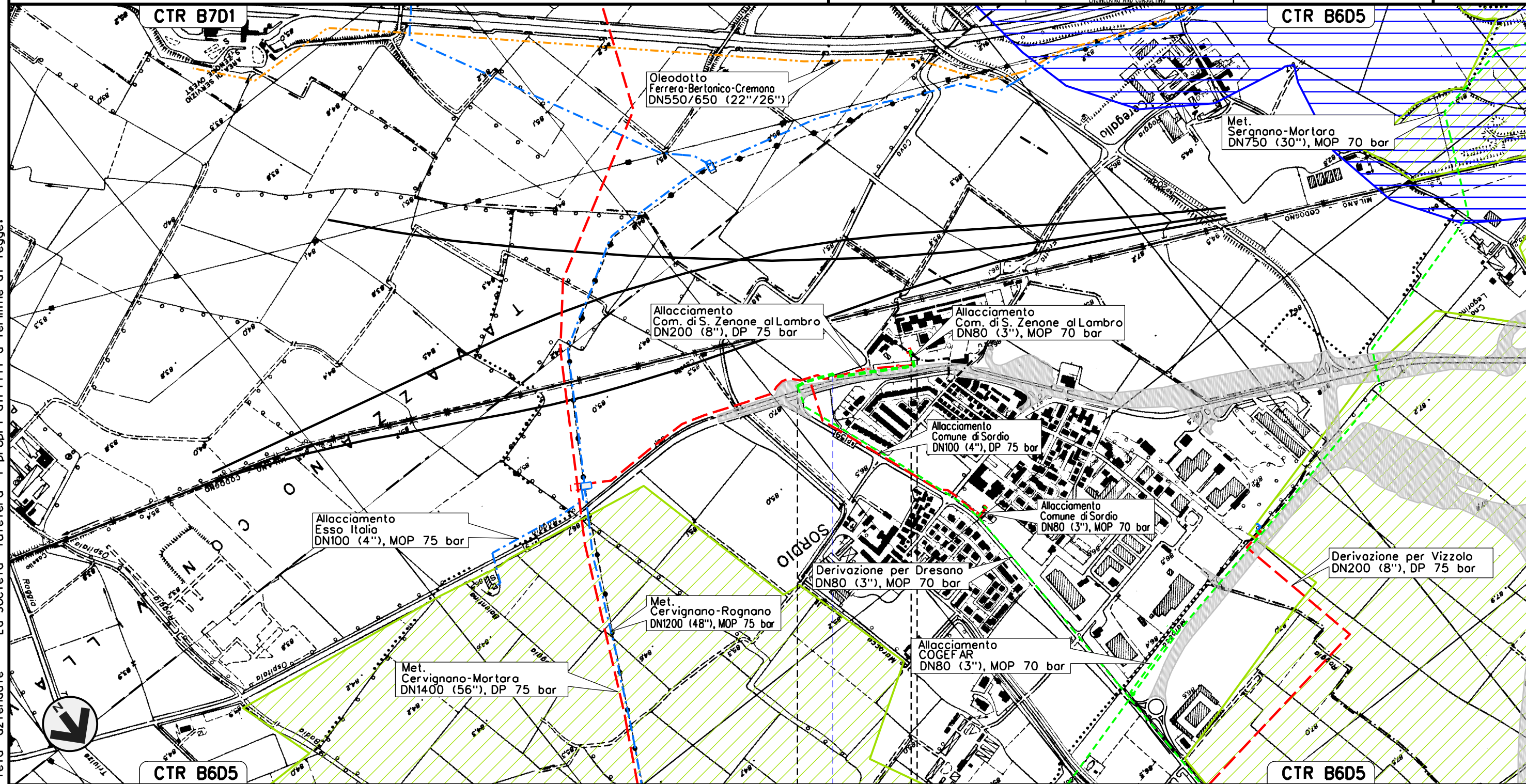
Il presente disegno e' di proprieta' aziendale - La Societa' tutelera' i propri diritti a termine di legge.

Allacciamento Comune di S. Zenone al Lambro
DN 80 (3"), MOP 70 bar

Rimozione Condotte Esistenti
STRUMENTI DI TUTELA E PIANIFICAZIONE REGIONALI

00	02-03-12	EMISSIONE	AGUZZI	SEBASTIANELLI	FRASSINELLI
INDICE	DATA	REVISIONI	ELABORATO	VERIFICATO	APPROVATO
			Dis. J01811-PPL-DW-400-0028		
			Comm. NR/11030		

Foglio
8
di 32
Scala
1:10000



0+000 0+350

SORDIO S. ZENONE AL LAMBRO
LODI MILANO



P.I.D.A. N.1 km 0+000

Roggia

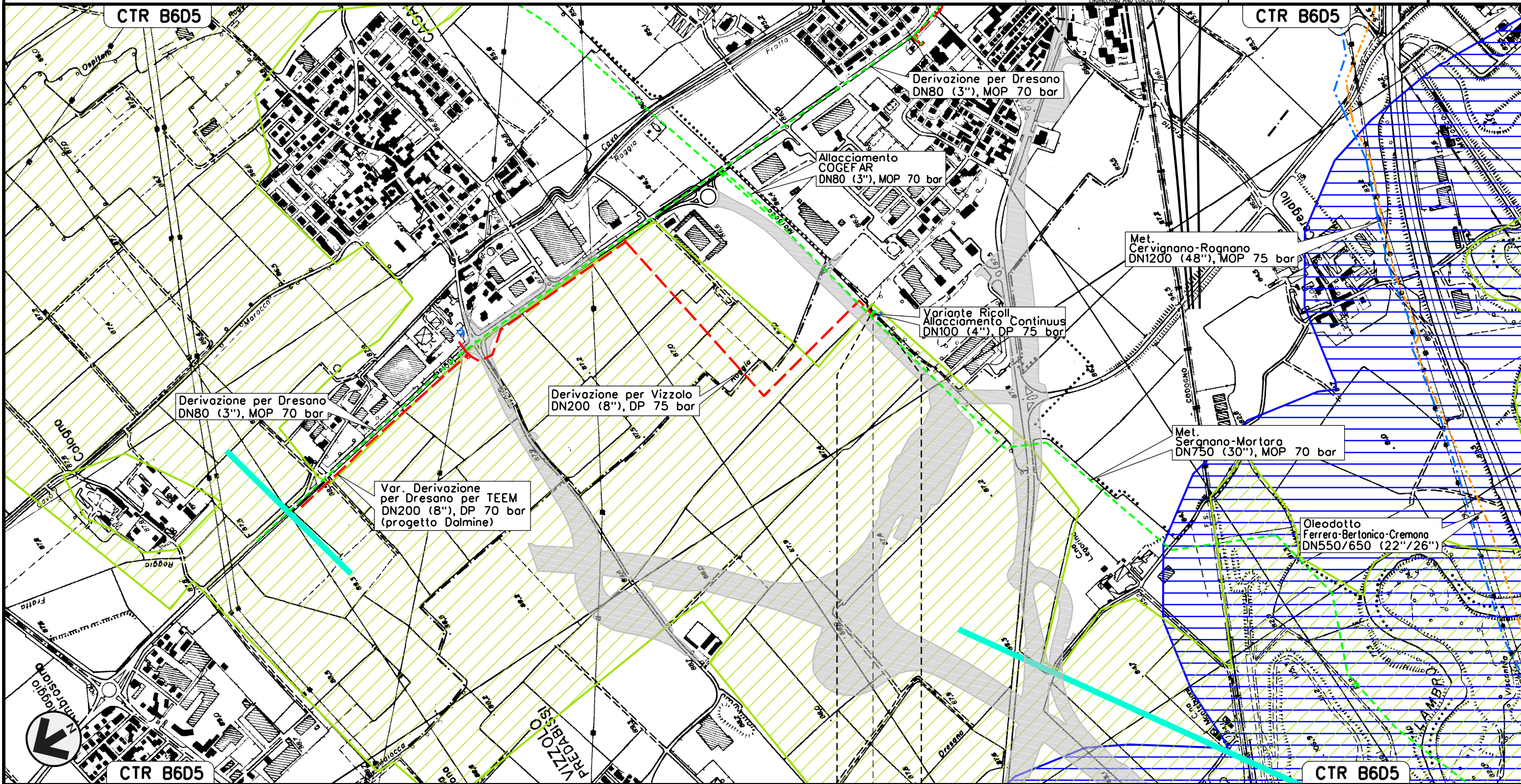
Il presente disegno e' di proprieta' aziendale - La Societa' tutelera' i propri diritti a termine di legge.

Allacciamento Continuous
DN 80 (3"), MOP 70 bar

Rimozione Condotte Esistenti
STRUMENTI DI TUTELA E PIANIFICAZIONE REGIONALI

00	02-03-12	EMISSIONE	AGUZZI	SEBASTIANELLI	FRASSINELLI
INDICE	DATA	REVISIONI	ELABORATO	VERIFICATO	APPROVATO
					
			Dis. J01811-PPL-DW-400-0028		Scala 1:10000
			Comm. NR/11030		

Foglio
9
di 32
Scala
1:10000



0+000 0+020



VIZZOLO PREDABISSI	→	SORDIO
MILANO	→	LODI

Il presente disegno e' di proprieta' aziendale - La Societa' tutelera' i propri diritti a termine di legge.

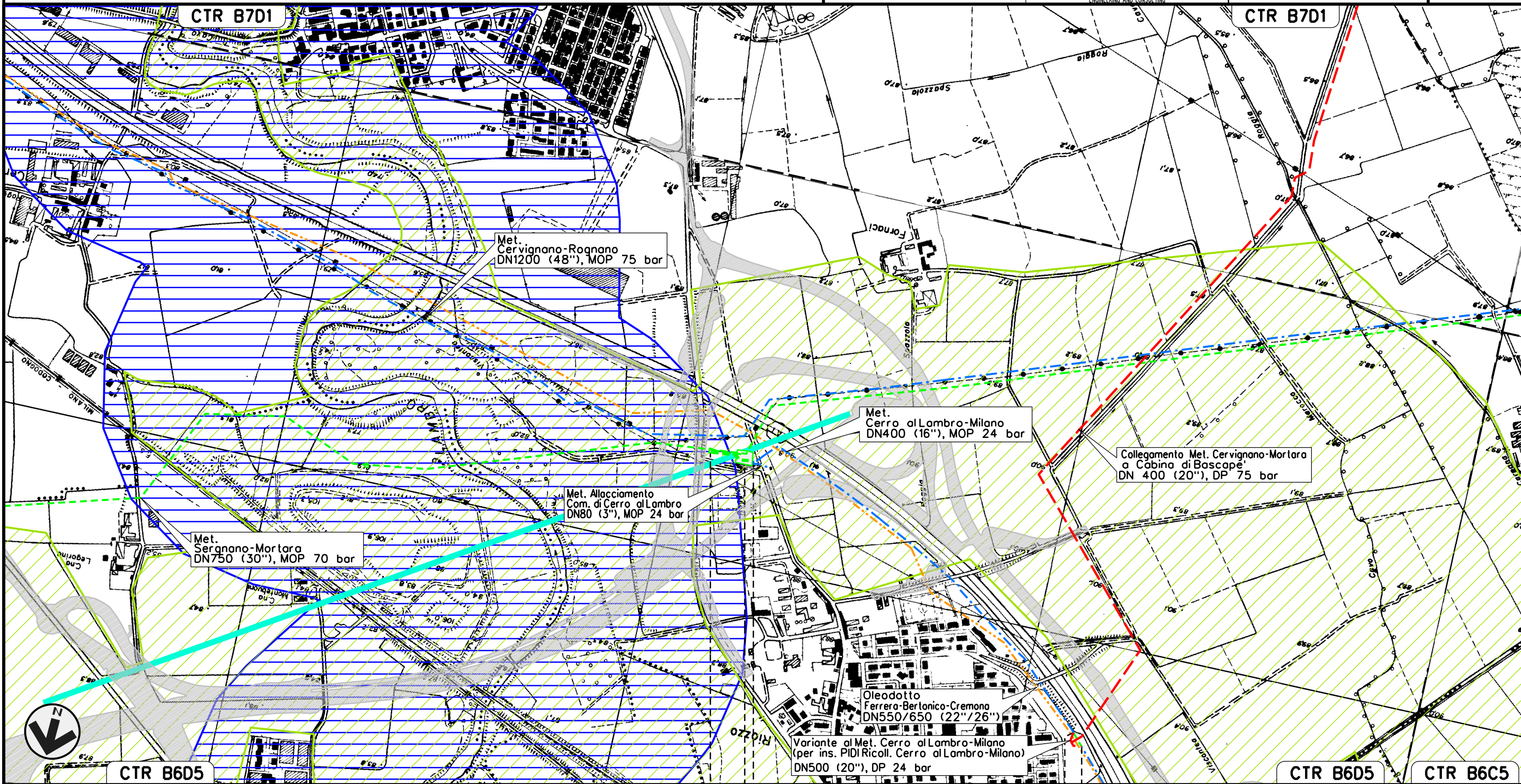
Metanodotto Cerro al Lambro - Milano

DN 400 (16"), MOP 24 bar

Rimozione Condotte Esistenti
STRUMENTI DI TUTELA E PIANIFICAZIONE REGIONALI

00	02-03-12	EMISSIONE	AGUZZI	SEBASTIANELLI	FRASSINELLI		
INDICE	DATA	REVISIONI			ELABORATO	VERIFICATO	APPROVATO
							
			Dis. J01811-PPL-DW-400-0028				
			Comm. NR/11030				

Foglio
10
di 32
Scala
1:10000



Il presente disegno e' di proprieta' aziendale - La Societa' tutelera' i propri diritti a termine di legge.



CTR B6D5

CTR B6D5

CTR B6C5

0+000

0+115

0+000

0+040



CERRO AL LAMBRO
MILANO

CERRO AL LAMBRO
MILANO

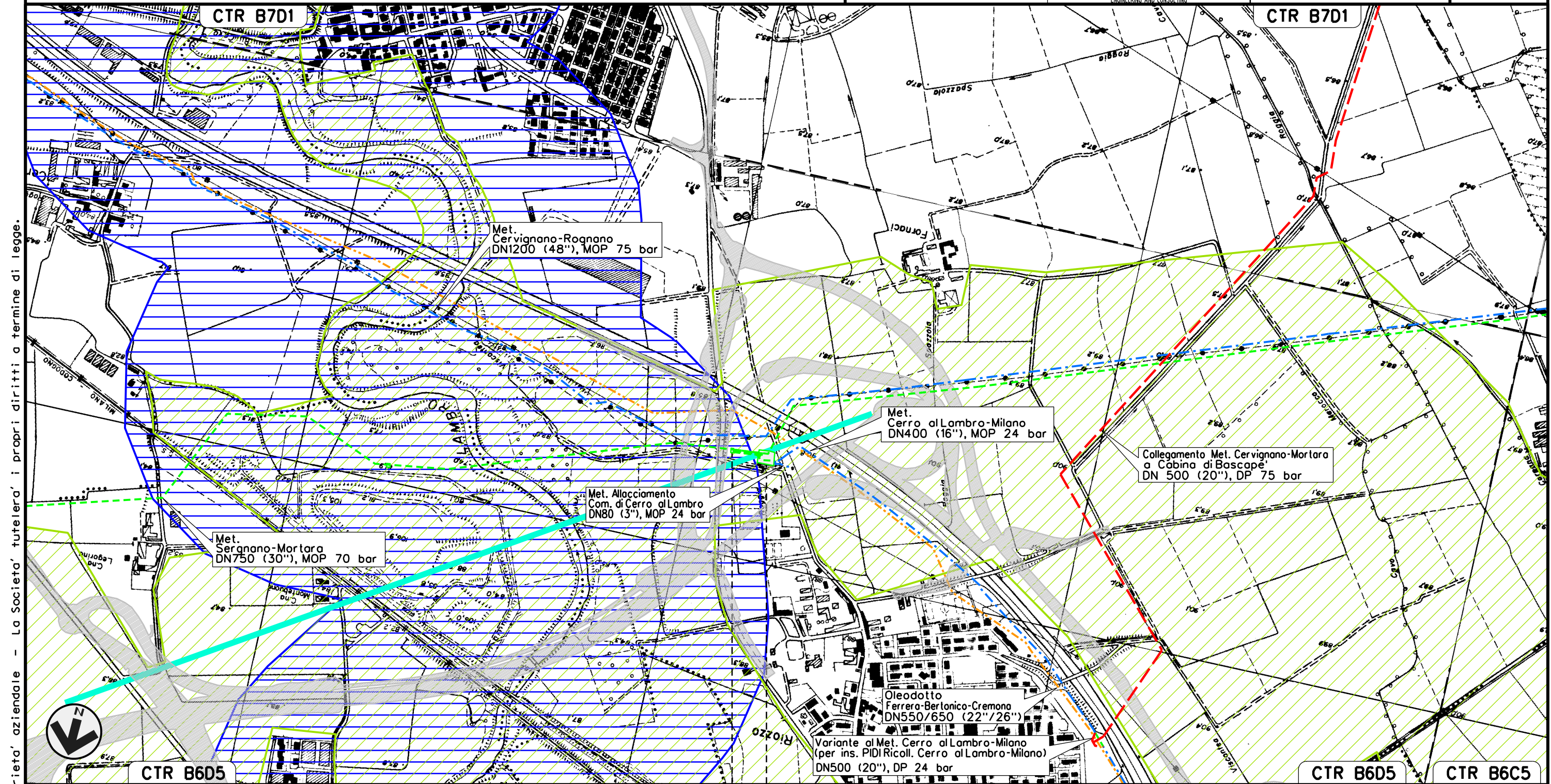
IMPIANTO HPRS N. 254 km 0+080

Collegamento tra Cabina di Riduzione n. 254
e P.I.D.I. n. 5 su Met. SERGNANO-MORTARA
DN 400 (16"), MOP 24 bar

Rimozione Condotte Esistenti
STRUMENTI DI TUTELA E PIANIFICAZIONE REGIONALI

00	02-03-12	EMISSIONE	AGUZZI	SEBASTIANELLI	FRASSINELLI
INDICE	DATA	REVISIONI	ELABORATO	VERIFICATO	APPROVATO
					
			Dis. J01811-PPL-DW-400-0028		Scala 1:10000
			Comm. NR/11030		

Foglio
11
di 32



Il presente disegno e' di proprieta' aziendale - La Societa' tutelera' i propri diritti a termine di legge.



CTR B6D5

CTR B6D5

CTR B6C5

0+000 0+080

CERRO AL LAMBRO
MILANO



PIANTO HPRS N. 254 km 0+080

Allacciamento Comune di Carpiano

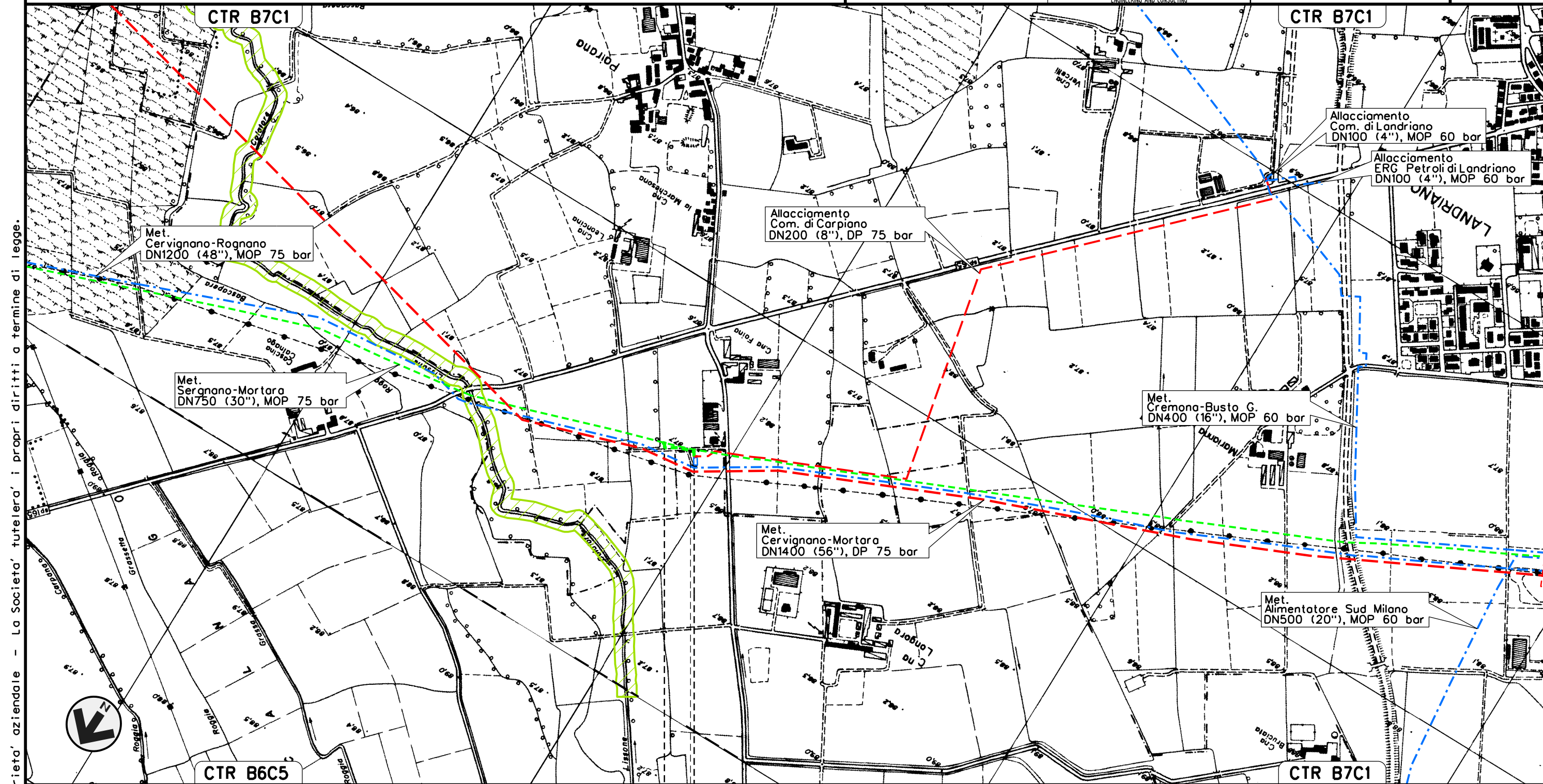
DN 80 (3"), MOP 70 bar

Rimozione Condotte Esistenti

STRUMENTI DI TUTELA E PIANIFICAZIONE REGIONALI

00	02-03-12	EMISSIONE	AGUZZI	SEBASTIANELLI	FRASSINELLI
INDICE	DATA	REVISIONI	ELABORATO	VERIFICATO	APPROVATO
					
			Dis. J01811-PPL-DW-400-0028		Scala 1:10000
			Comm. NR/11030		

Foglio
12
di 32



Il presente disegno e' di proprieta' aziendale - La Societa' tutelera' i propri diritti a termine di legge.

0+000 0+100



Stacco Predisposto Siziano

DN 80 (3"), MOP 70 bar

Rimozione Condotte Esistenti

STRUMENTI DI TUTELA E PIANIFICAZIONE REGIONALI

00 02-03-12 EMISSIONE

INDICE DATA

REVISIONI

AGUZZI SEBASTIANELLI FRASSINELLI

ELABORATO VERIFICATO APPROVATO

Dis. J01811-PPL-DW-400-0028

Comm. NR/11030

Foglio

13

di 32

Scala
1:10000



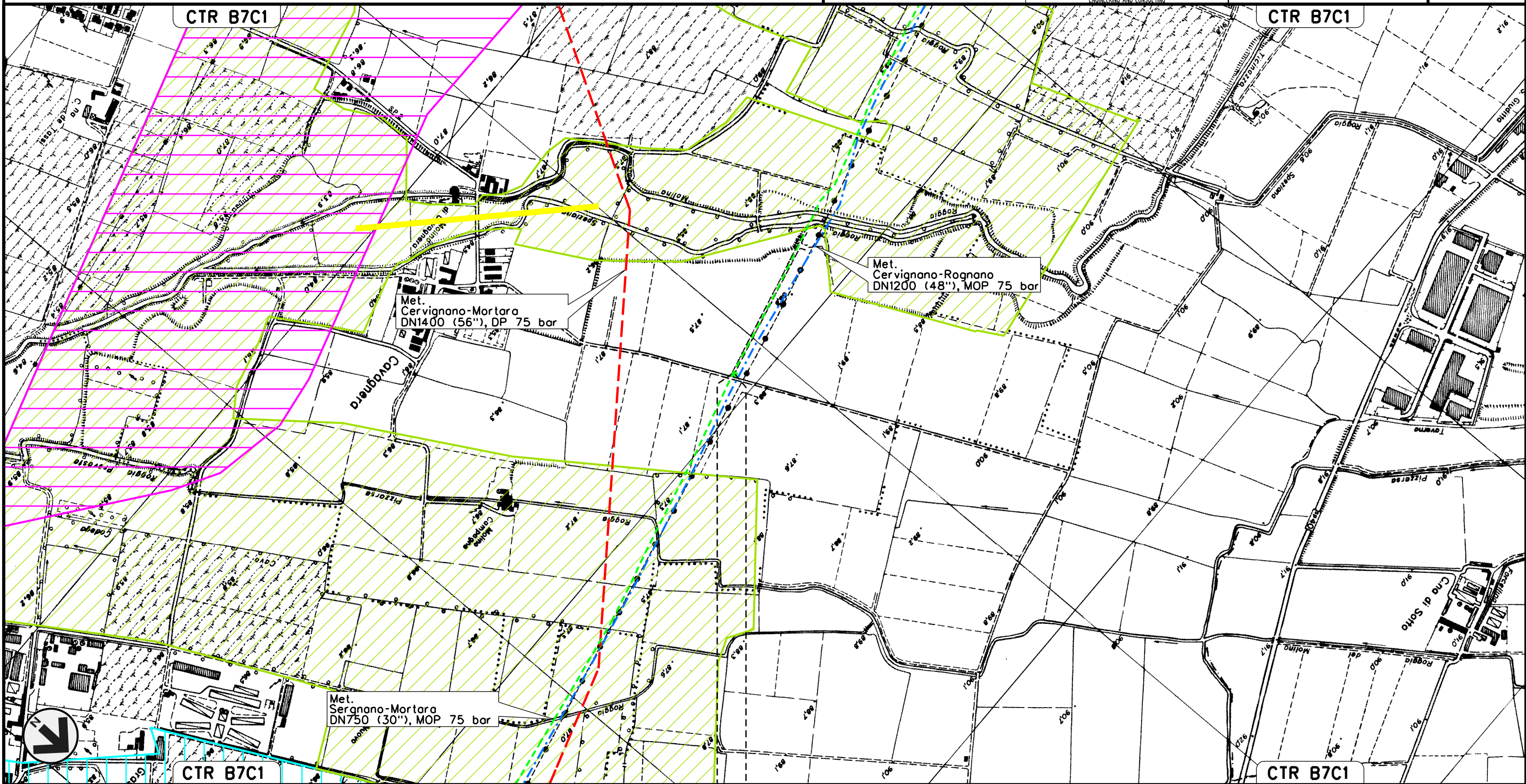
SNAM RETE GAS



ENGINEERING AND CONSULTING

CTR B7C1

CTR B7C1



0+000 0+001

VIDIGULFO

PAVIA

P.I.D.S. N. 1 km 0+000

Il presente disegno e' di proprieta' aziendale - La Societa' tutelera' i propri diritti a termine di legge.

Allacciamento Comune di Lacchiarella 1a presa
DN 80 (3"), MOP 70 bar

Rimozione Condotte Esistenti
STRUMENTI DI TUTELA E PIANIFICAZIONE REGIONALI

00	02-03-12	EMISSIONE	AGUZZI	SEBASTIANELLI	FRASSINELLI
INDICE	DATA	REVISIONI	ELABORATO	VERIFICATO	APPROVATO
			Dis. J01811-PPL-DW-400-0028		
			Comm. NR/11030		

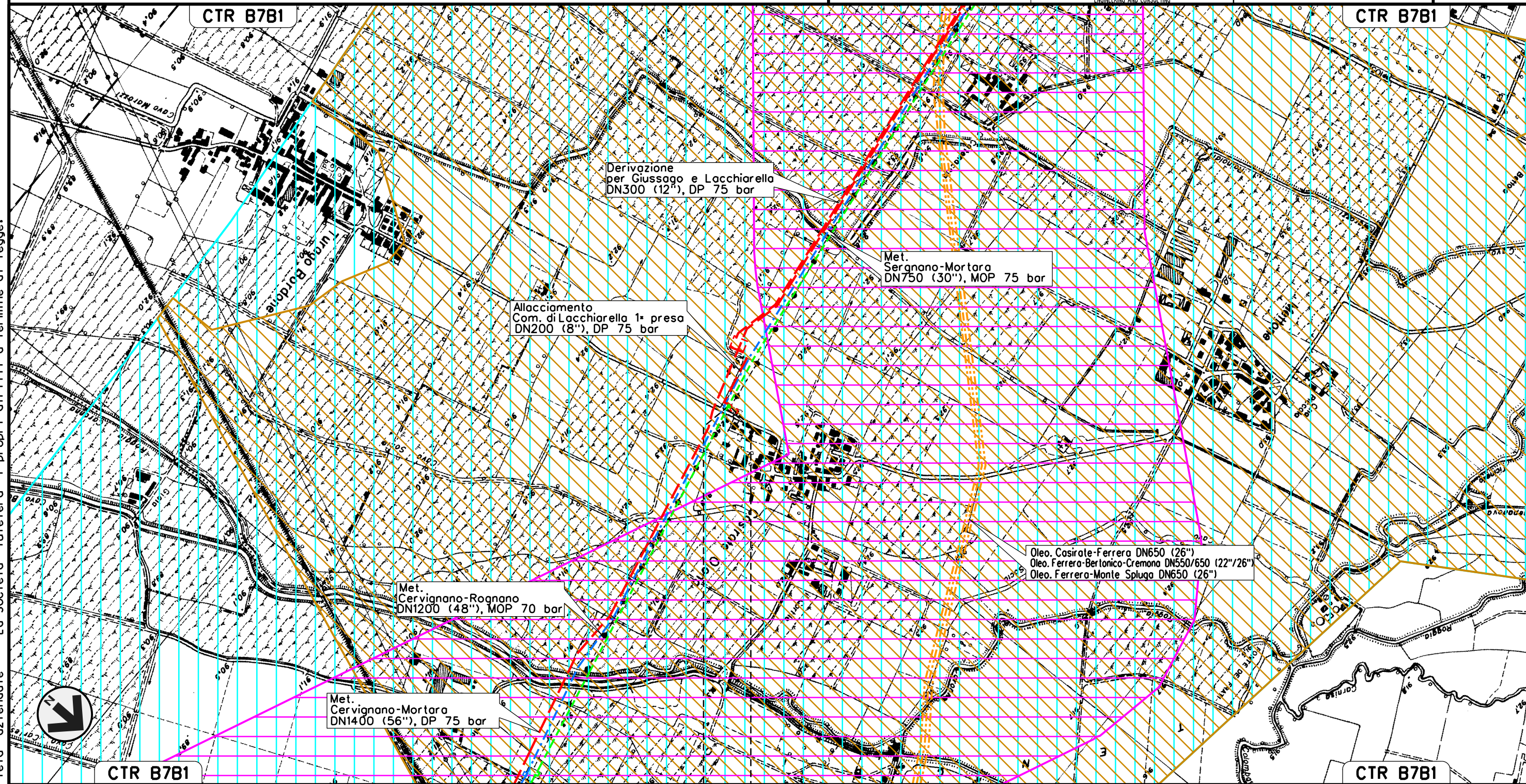
Foglio
14
di 32
Scala
1:10000



SNAM RETE GAS



ENGINEERING AND CONSULTING



0+000 0+010

- LACCHIARELLA
- MILANO





Il presente disegno e' di proprieta' aziendale - La Societa' tutelera' i propri diritti a termine di legge.

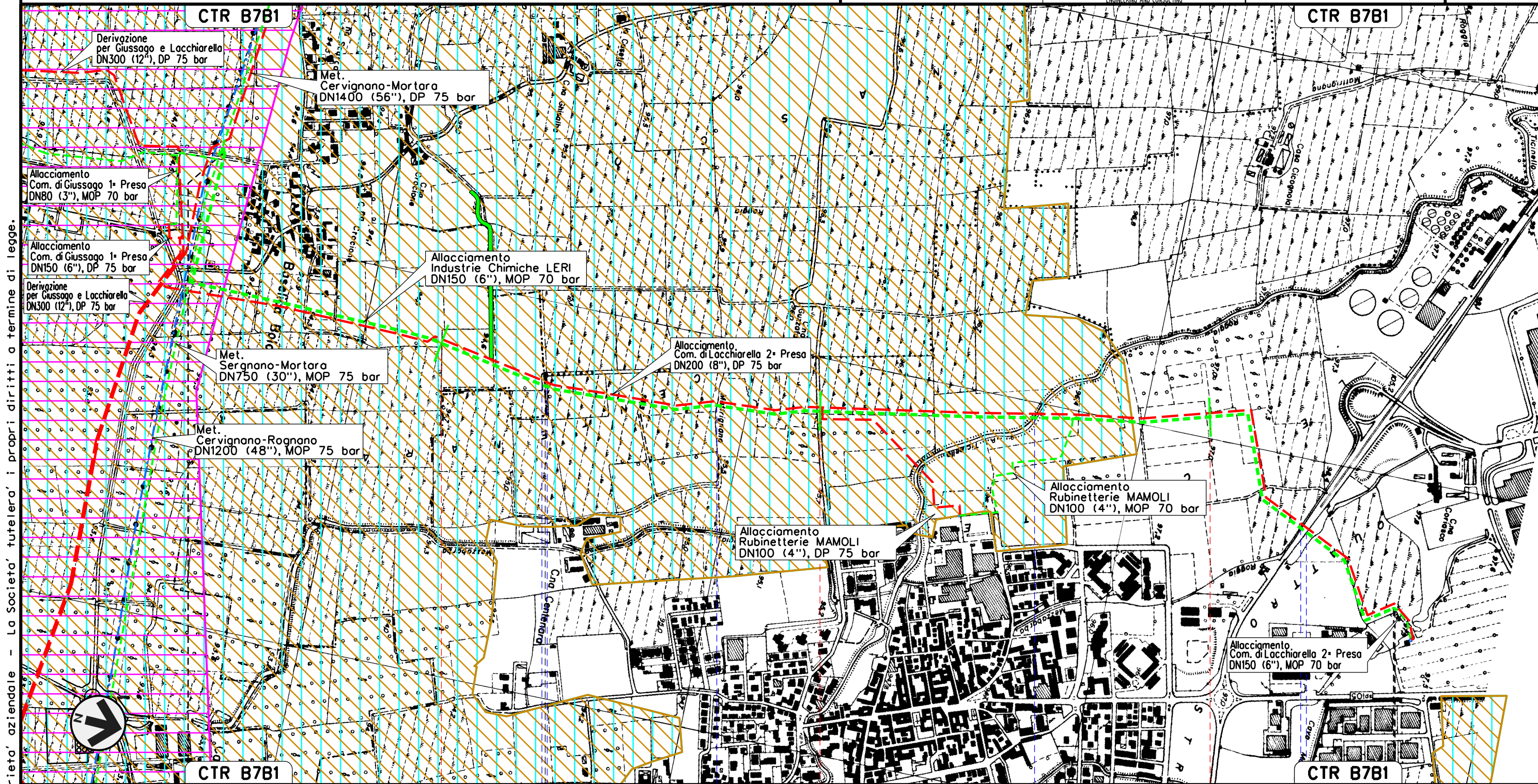
Allacciamento Industrie Chimiche Leri

DN 150 (6"), MOP 70 bar

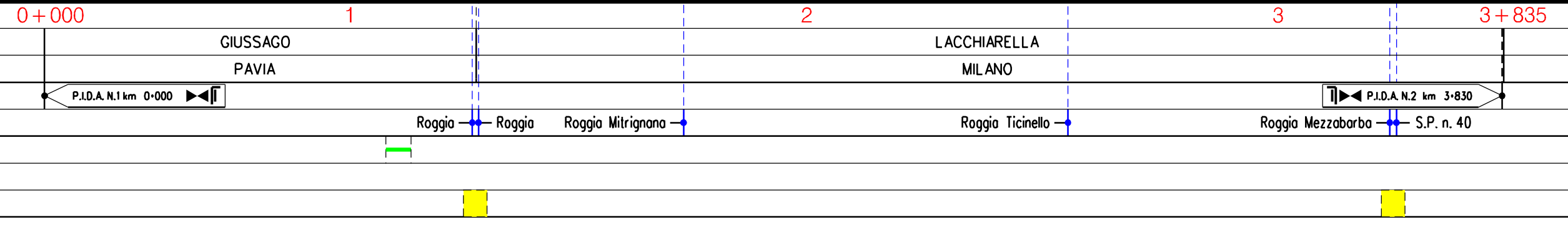
Rimozione Condotte Esistenti
STRUMENTI DI TUTELA E PIANIFICAZIONE REGIONALI

00	02-03-12	EMISSIONE	AGUZZI	SEBASTIANELLI	FRASSINELLI
INDICE	DATA	REVISIONI	ELABORATO	VERIFICATO	APPROVATO
					
			Dis. J01811-PPL-DW-400-0028		Scala 1:10000
			Comm. NR/11030		

Foglio
15
di 32
Scala
1:10000



Il presente disegno e' di proprieta' aziendale - La Societa' tutelera' i propri diritti a termine di legge.



Allacciamento Comune di Lacchiarella 2a presa
DN 150 (6"), MOP 70 bar

Rimozione Condotte Esistenti
STRUMENTI DI TUTELA E PIANIFICAZIONE REGIONALI

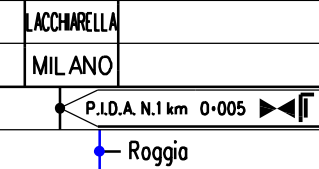
00	02-03-12	EMISSIONE	AGUZZI	SEBASTIANELLI	FRASSINELLI
INDICE	DATA	REVISIONI	ELABORATO	VERIFICATO	APPROVATO
			Dis. J01811-PPL-DW-400-0028		
			Comm. NR/11030		

Foglio
16
di 32
Scala
1:10000



Il presente disegno e' di proprieta' aziendale - La Societa' tutelera' i propri diritti a termine di legge.

0+000 0+100





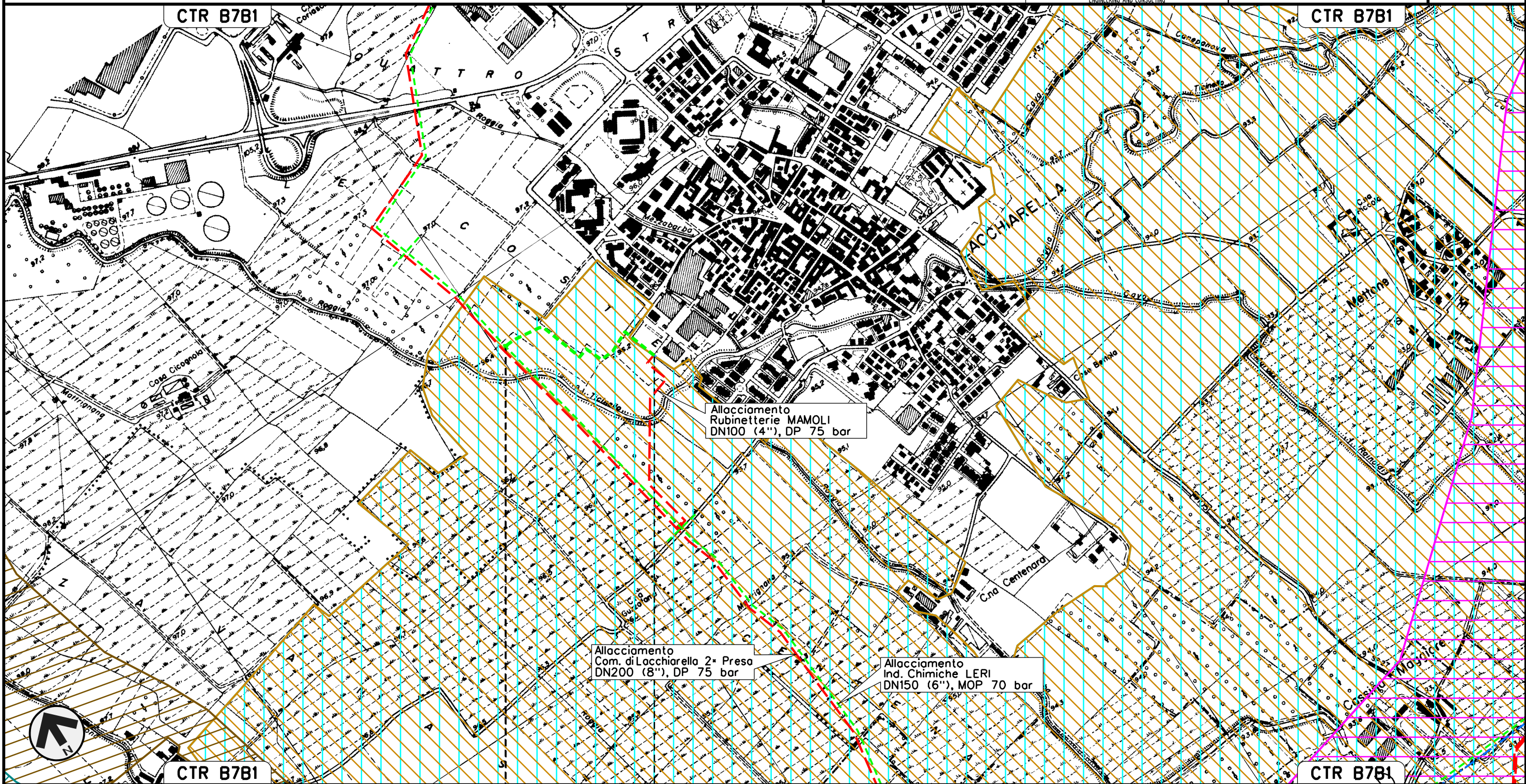
Allacciamento Rubinetterie MAMOLI

DN 100 (4"), MOP 70 bar

Rimozione Condotte Esistenti

STRUMENTI DI TUTELA E PIANIFICAZIONE REGIONALI

00	02-03-12	EMISSIONE	AGUZZI	SEBASTIANELLI	FRASSINELLI
INDICE	DATA	REVISIONI	ELABORATO	VERIFICATO	APPROVATO
					
			Dis. J01811-PPL-DW-400-0028		Foglio 17 di 32
			Comm. NR/11030		Scala 1:10000



0+000 0+505

LACCHIARELLA
MILANO

P.I.O.S. N.1 km 0-010

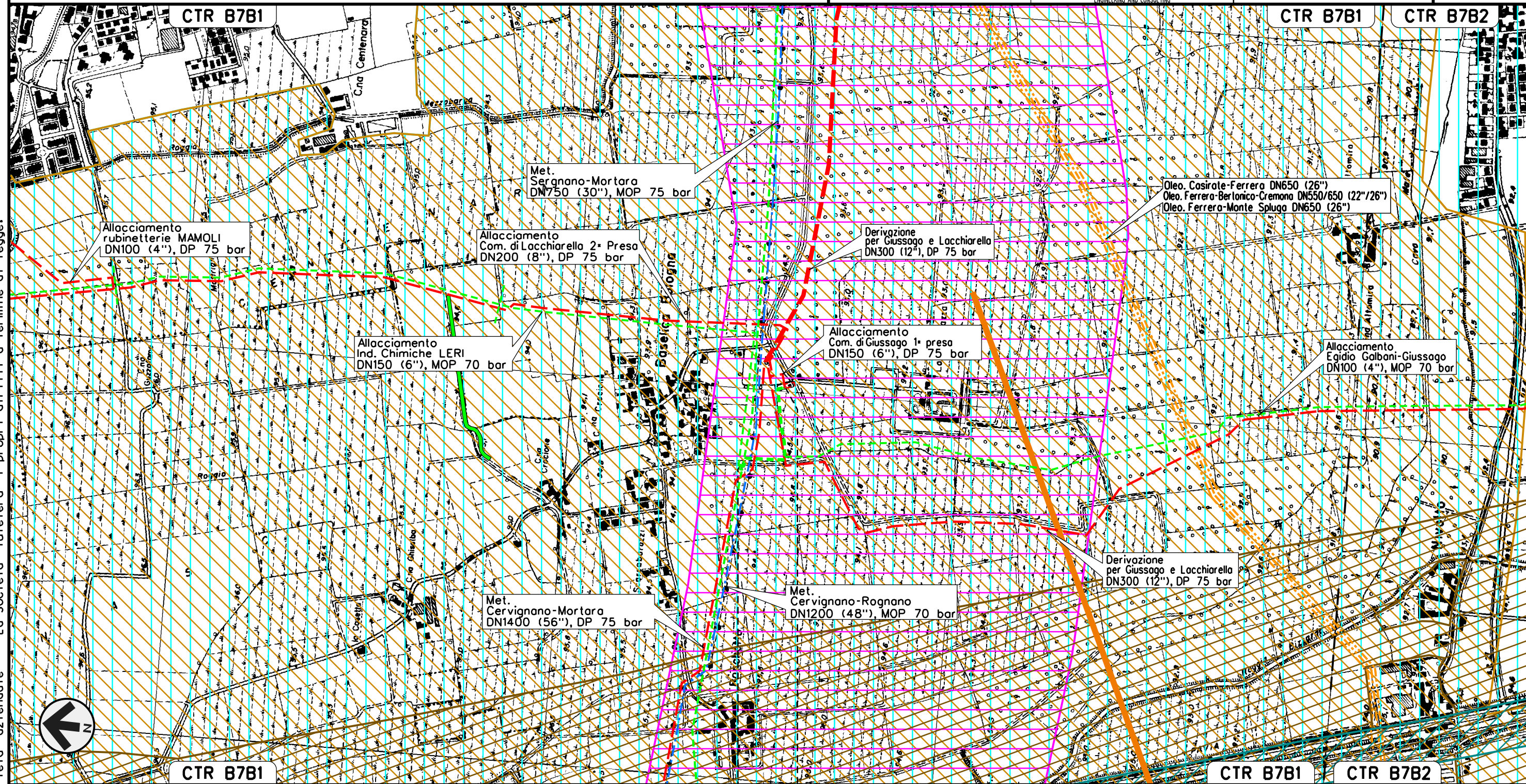
Il presente disegno e' di proprieta' aziendale - La Societa' tutelera' i propri diritti a termine di legge.

Allacciamento Comune di Giussago 1a Presa
DN 80 (3"), MOP 70 bar

Rimozione Condotte Esistenti
STRUMENTI DI TUTELA E PIANIFICAZIONE REGIONALI

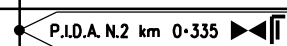
00	02-03-12	EMISSIONE	AGUZZI	SEBASTIANELLI	FRASSINELLI
INDICE	DATA	R E V I S I O N I			ELABORATO
		Dis. J01811-PPL-DW-400-0028			VERIFICATO
		Comm. NR/11030			APPROVATO

Foglio
18
di 32
Scala
1:10000



0 + 000 0 + 335

GIUSSAGO
PAVIA





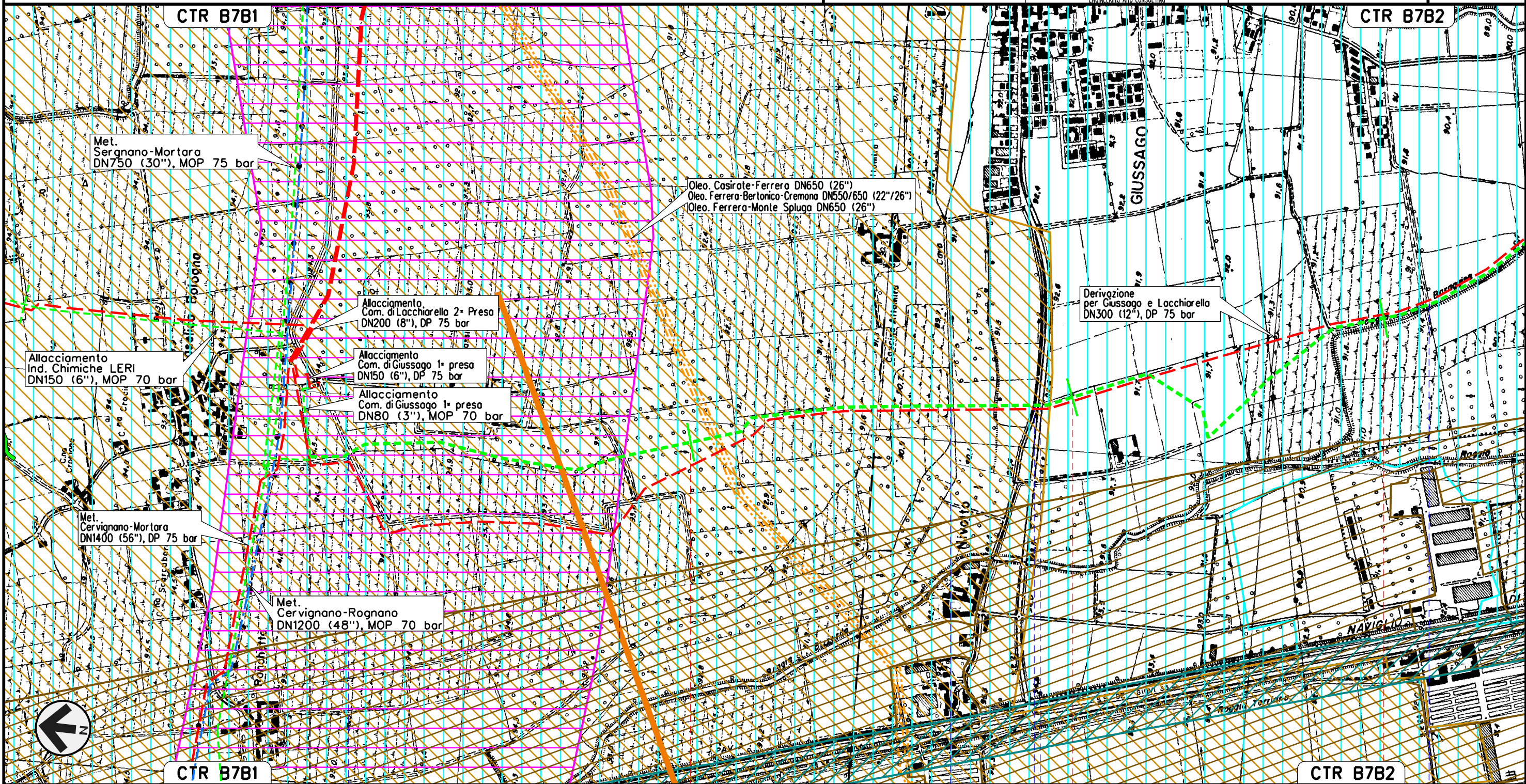
Il presente disegno e' di proprieta' aziendale - La Societa' tutelera' i propri diritti a termine di legge.

Allacciamento Egidio Galbani di Giussago


DN 100 (4"), MOP 70 bar

Rimozione Condotte Esistenti
STRUMENTI DI TUTELA E PIANIFICAZIONE REGIONALI

00	02-03-12	EMISSIONE	AGUZZI	SEBASTIANELLI	FRASSINELLI
INDICE	DATA	REVISIONI	ELABORATO	VERIFICATO	APPROVATO
					
			Dis. J01811-PPL-DW-400-0028		Foglio 19 di 32
			Comm. NR/11030		Scala 1:10000



Il presente disegno e' di proprieta' aziendale - La Societa' tutelera' i propri diritti a termine di legge.



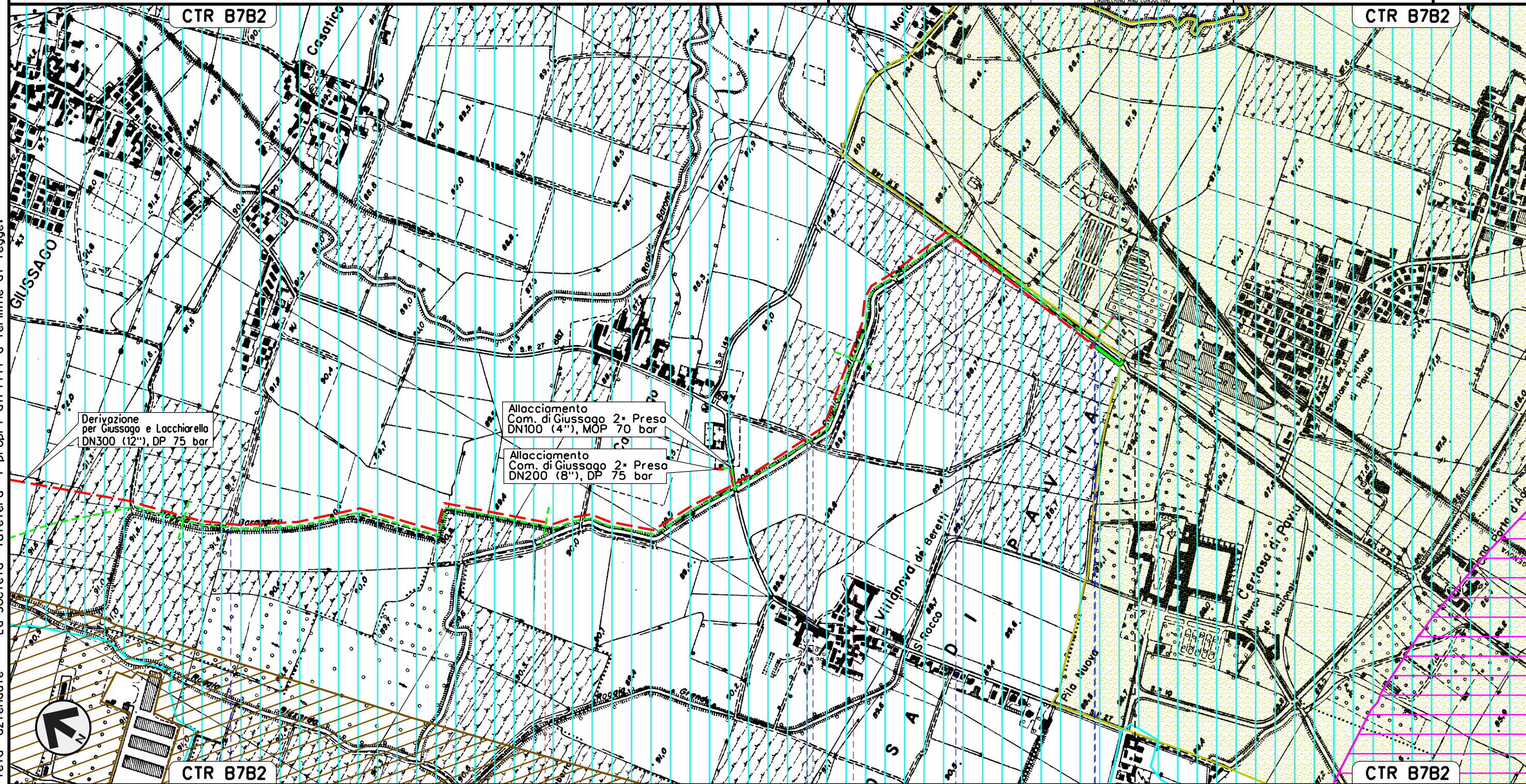
Allacciamento Egidio Galbani di Giussago

DN 100 (4"), MOP 70 bar


Rimozione Condotte Esistenti
STRUMENTI DI TUTELA E PIANIFICAZIONE REGIONALI

00	02-03-12	EMISSIONE	AGUZZI	SEBASTIANELLI	FRASSINELLI
INDICE	DATA	REVISIONI	ELABORATO	VERIFICATO	APPROVATO
			Dis. J01811-PPL-DW-400-0028		
			Comm. NR/11030		

Foglio
20
di 32
Scala
1:10000



Il presente disegno e' di proprieta' aziendale - La Societa' tutelera' i propri diritti a termine di legge.

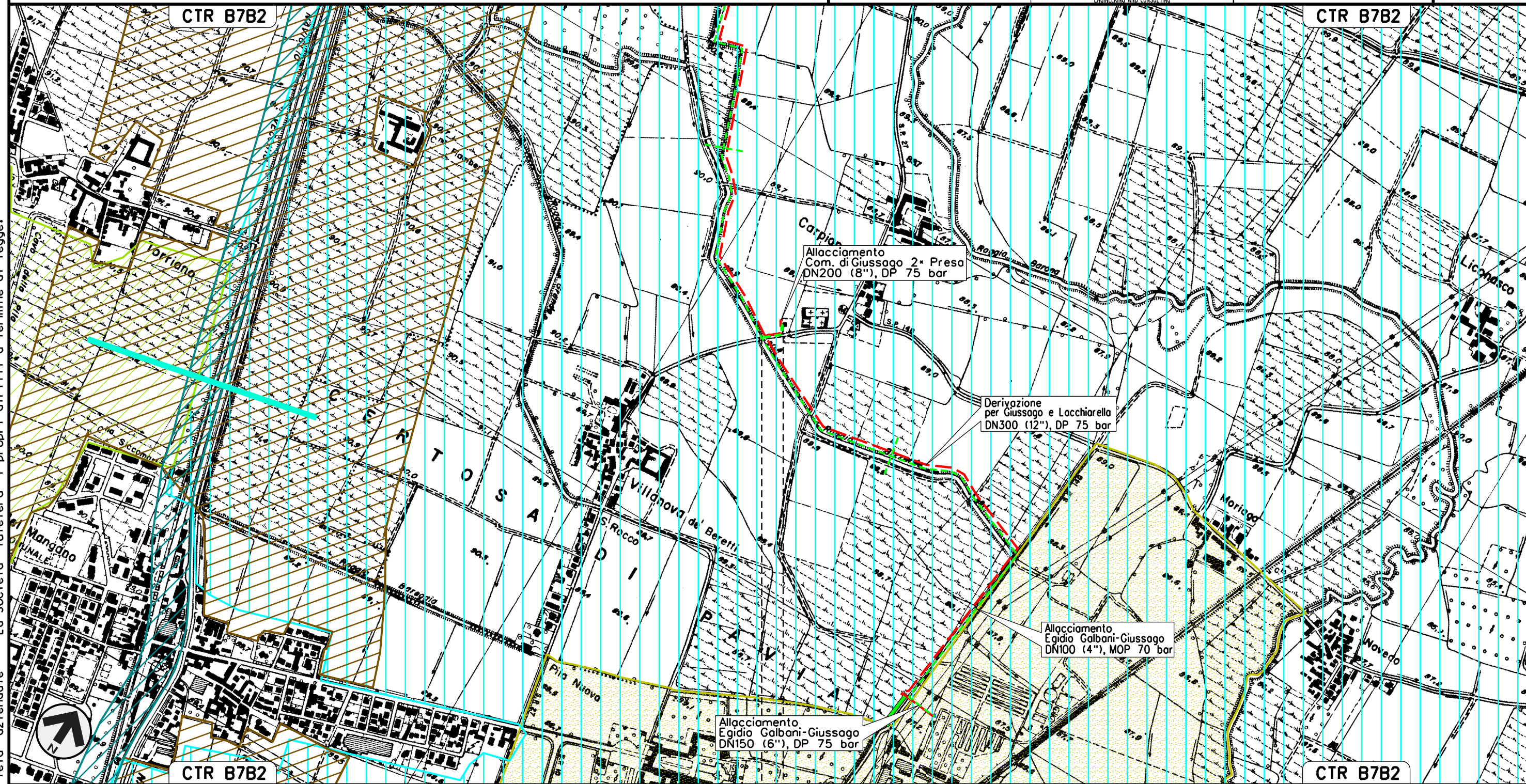


Allacciamento Comune di Giussago 2a presa
DN 100 (4"), MOP 70 bar

Rimozione Condotte Esistenti
STRUMENTI DI TUTELA E PIANIFICAZIONE REGIONALI

00	02-03-12	EMISSIONE	AGUZZI	SEBASTIANELLI	FRASSINELLI
INDICE	DATA	REVISIONI	ELABORATO	VERIFICATO	APPROVATO
			Dis. J01811-PPL-DW-400-0028		
			Comm. NR/11030		

Foglio
21
di 32
Scala
1:10000



0+000 0+109

- GIUSSAGO
- PAVIA

P.I.D.A. N.1 km 0-000

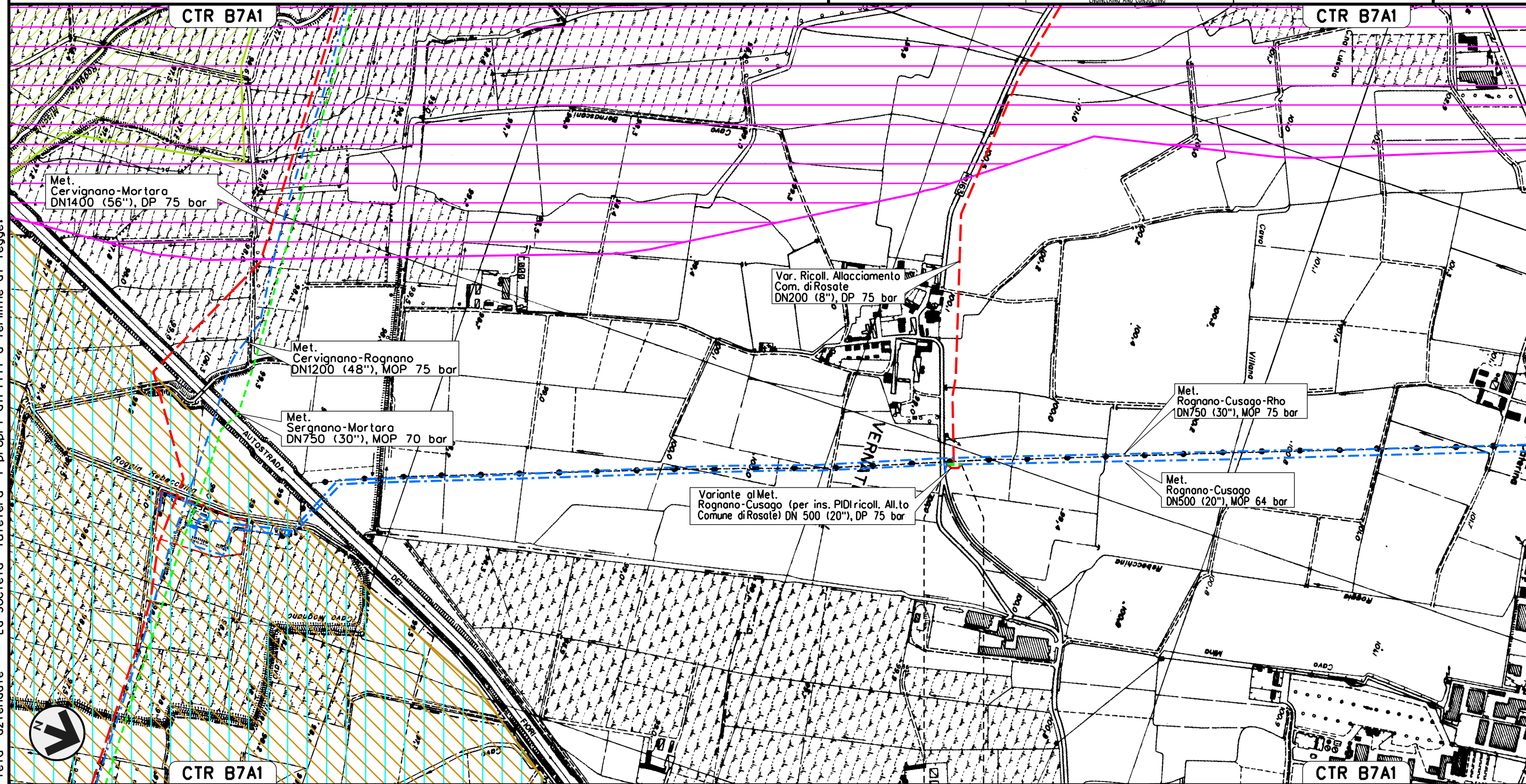
Il presente disegno e' di proprieta' aziendale - La Societa' tutelera' i propri diritti a termine di legge.

Tratto met. Rognano-Cusago da smantellare
per inserimento nuovo impianto
DN 500 (20"), MOP 64 bar

Rimozione Condotte Esistenti
STRUMENTI DI TUTELA E PIANIFICAZIONE REGIONALI

00	02-03-12	EMISSIONE	AGUZZI	SEBASTIANELLI	FRASSINELLI
INDICE	DATA	REVISIONI	ELABORATO	VERIFICATO	APPROVATO
			Dis. J01811-PPL-DW-400-0028		
			Comm. NR/11030		

Foglio
22
di 32
Scala
1:10000



0+000 0+035

VERNATE
MILANO

Il presente disegno e' di proprieta' aziendale - La Societa' tutelera' i propri diritti a termine di legge.

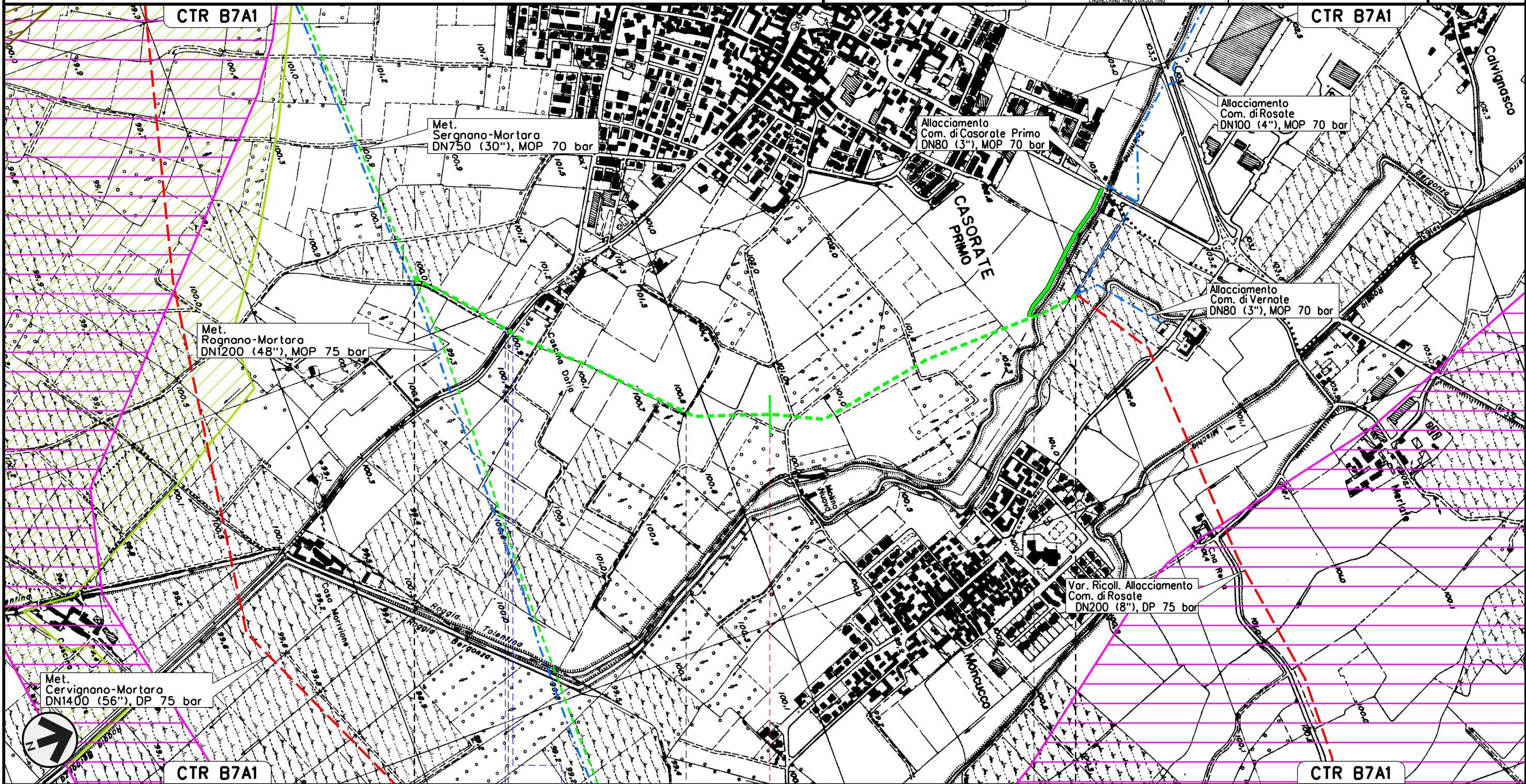
Allacciamento Comune di Rosate

DN 100 (4"), MOP 70 bar

Rimozione Condotte Esistenti

STRUMENTI DI TUTELA E PIANIFICAZIONE REGIONALI

00	02-03-12	EMISSIONE	AGUZZI	SEBASTIANELLI	FRASSINELLI	Foglio
INDICE	DATA	REVISIONI	ELABORATO	VERIFICATO	APPROVATO	23
			Dis. J01811-PPL-DW-400-0028			di 32
			Comm. NR/11030			Scala
						1:10000



Il presente disegno e' di proprieta' aziendale - La Societa' tutelera' i propri diritti a termine di legge.



0+000	1	1+865
CASORATE PRIMO	VERNATE	CASORATE PRIMO
PAVIA	MILANO	PAVIA
P.I.D.A. N.1km 0-000		
Colo Casorate	S.P. n.11	Roggia Cino
		Roggia Tolentina

Allacciamento Comune di Besate

DN 80 (3"), MOP 70 bar

Rimozione Condotte Esistenti

STRUMENTI DI TUTELA E PIANIFICAZIONE REGIONALI

00 02-03-12 EMISSIONE

INDICE DATA REVISIONI

AGUZZI SEBASTIANELLI FRASSINELLI

ELABORATO VERIFICATO APPROVATO

Dis. J01811-PPL-DW-400-0028

Comm. NR/11030

Foglio

24

di 32

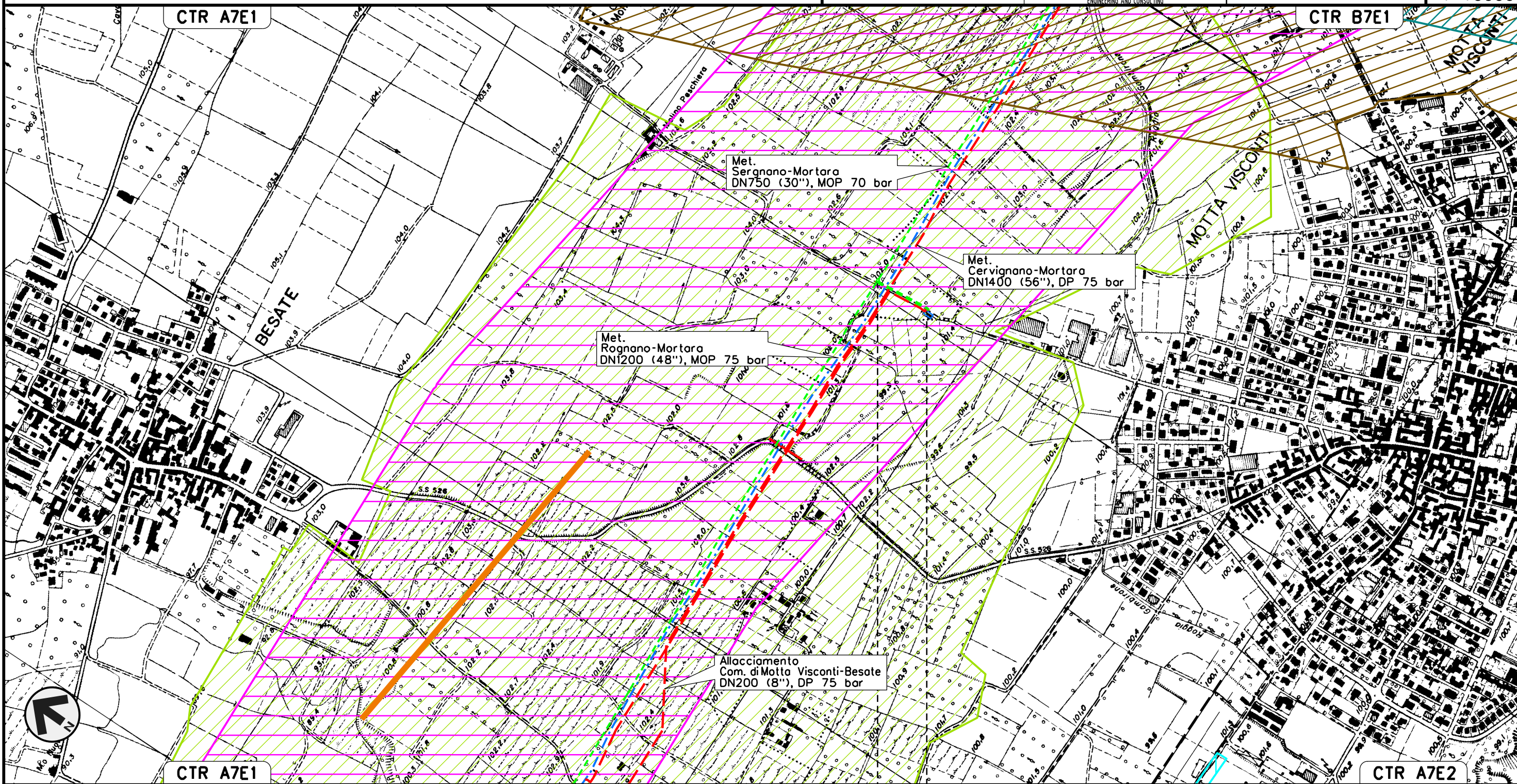
Scala
1:10000



SNAM RETE GAS



ENGINEERING AND CONSULTING



0+000 0+150

BESATE

MILANO



Il presente disegno e' di proprieta' aziendale - La Societa' tutelera' i propri diritti a termine di legge.

Allacciamento Monviso S.p.A.

DN 100 (4"), MOP 70 bar

Rimozione Condotte Esistenti

STRUMENTI DI TUTELA E PIANIFICAZIONE REGIONALI

00 02-03-12 EMISSIONE

INDICE DATA REVISIONI

AGUZZI SEBASTIANELLI FRASSINELLI

ELABORATO VERIFICATO APPROVATO

Dis. J01811-PPL-DW-400-0028

Comm. NR/11030

Foglio

25

di 32

Scala
1:10000

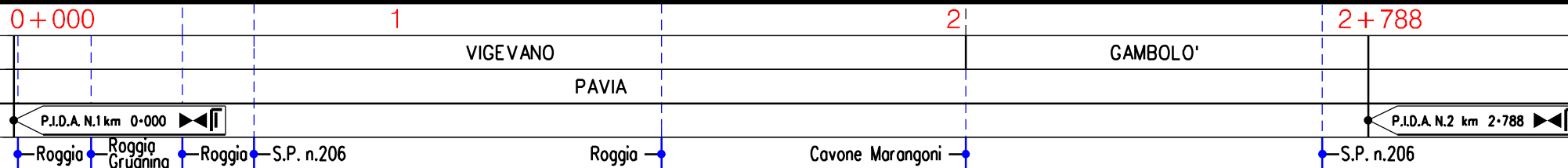
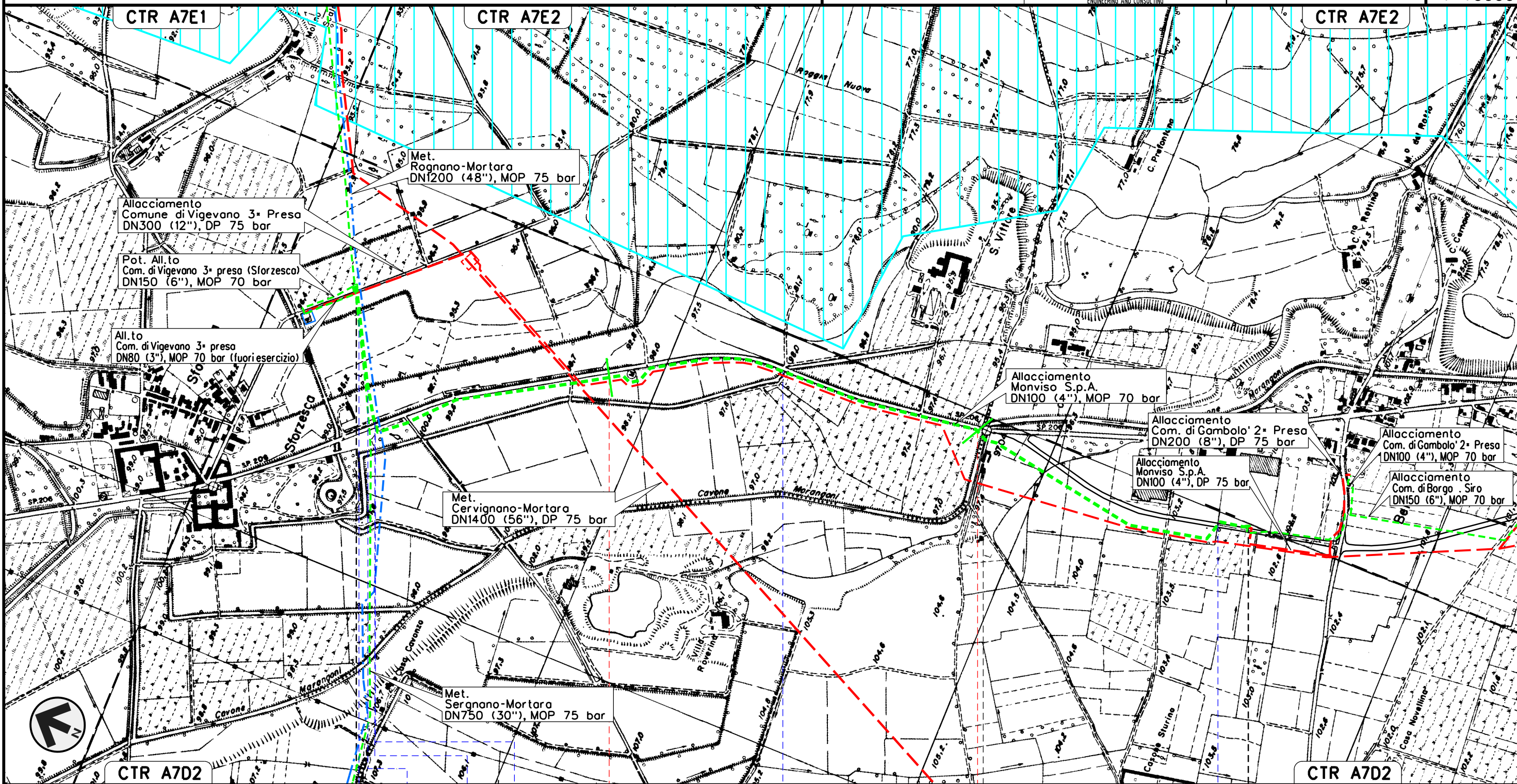


SNAM RETE GAS



ENGINEERING AND CONSULTING

Il presente disegno e' di proprieta' aziendale - La Societa' tutelera' i propri diritti a termine di legge.



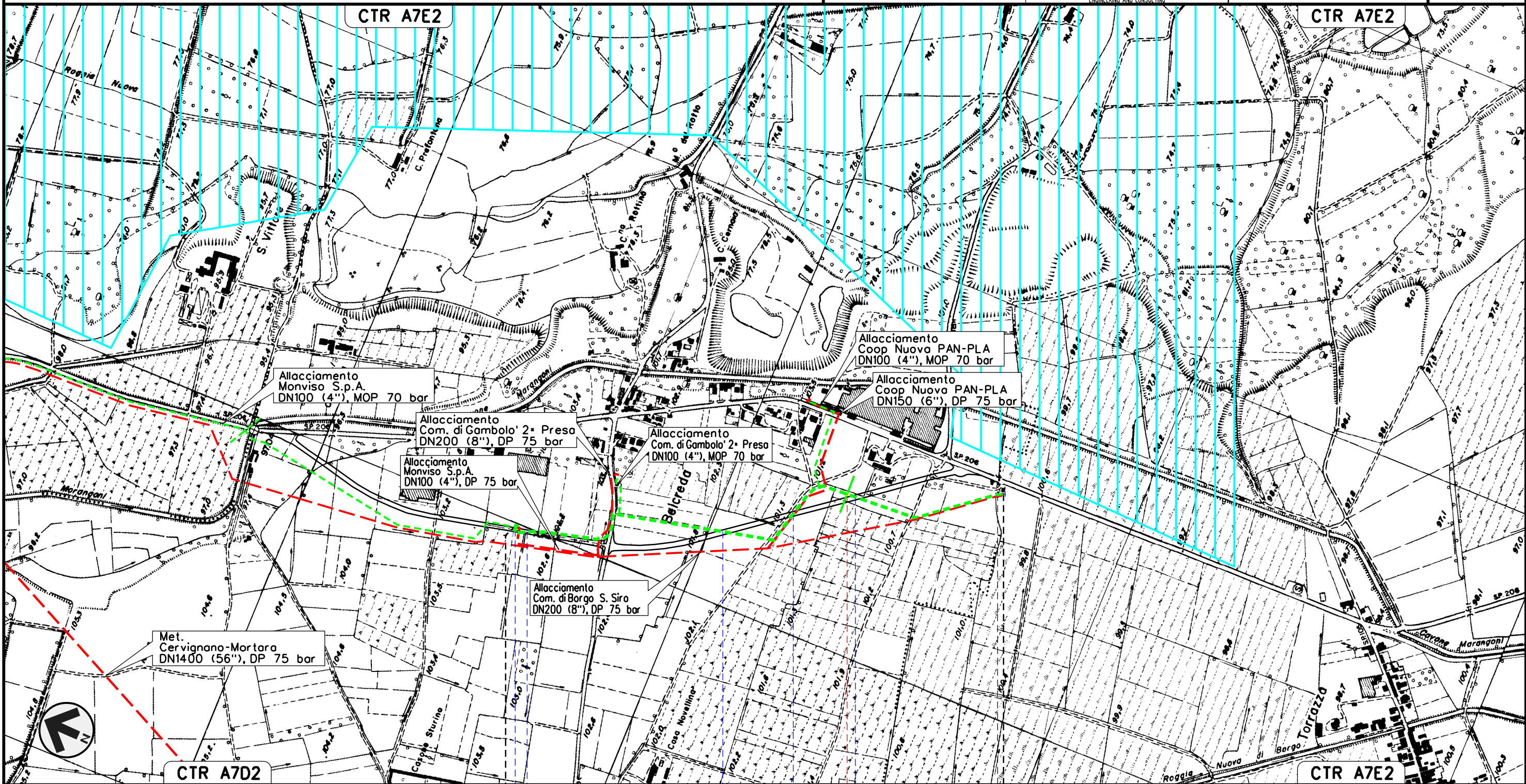
Allacciamento Comune di Borgo S. Siro

DN 150 (6"), MOP 70 bar

Rimozione Condotte Esistenti
STRUMENTI DI TUTELA E PIANIFICAZIONE REGIONALI

00	02-03-12	EMISSIONE	AGUZZI	SEBASTIANELLI	FRASSINELLI
INDICE	DATA	REVISIONI	ELABORATO	VERIFICATO	APPROVATO
			Dis. J01811-PPL-DW-400-0028		
			Comm. NR/11030		

Foglio
26
di 32
Scala
1:10000

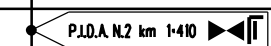


CTR A7D2

0+000 1 1+410

GAMBOLO' PAVIA BORGO SAN SIRO

P. n.206 S.P. n.206 S.P. n.206 S.P. n.206 S.P. n.206



Il presente disegno e' di proprieta' aziendale - La Societa' tutelera' i propri diritti a termine di legge.

Allacciamento Comune di Gambolo' 2a Presa
DN 100 (4"), MOP 70 bar

Rimozione Condotte Esistenti
STRUMENTI DI TUTELA E PIANIFICAZIONE REGIONALI

00 02-03-12 EMISSIONE

AGUZZI SEBASTIANELLI FRASSINELLI

Foglio

27

di 32

Scala
1:10000

INDICE DATA REVISIONI

Dis. J01811-PPL-DW-400-0028

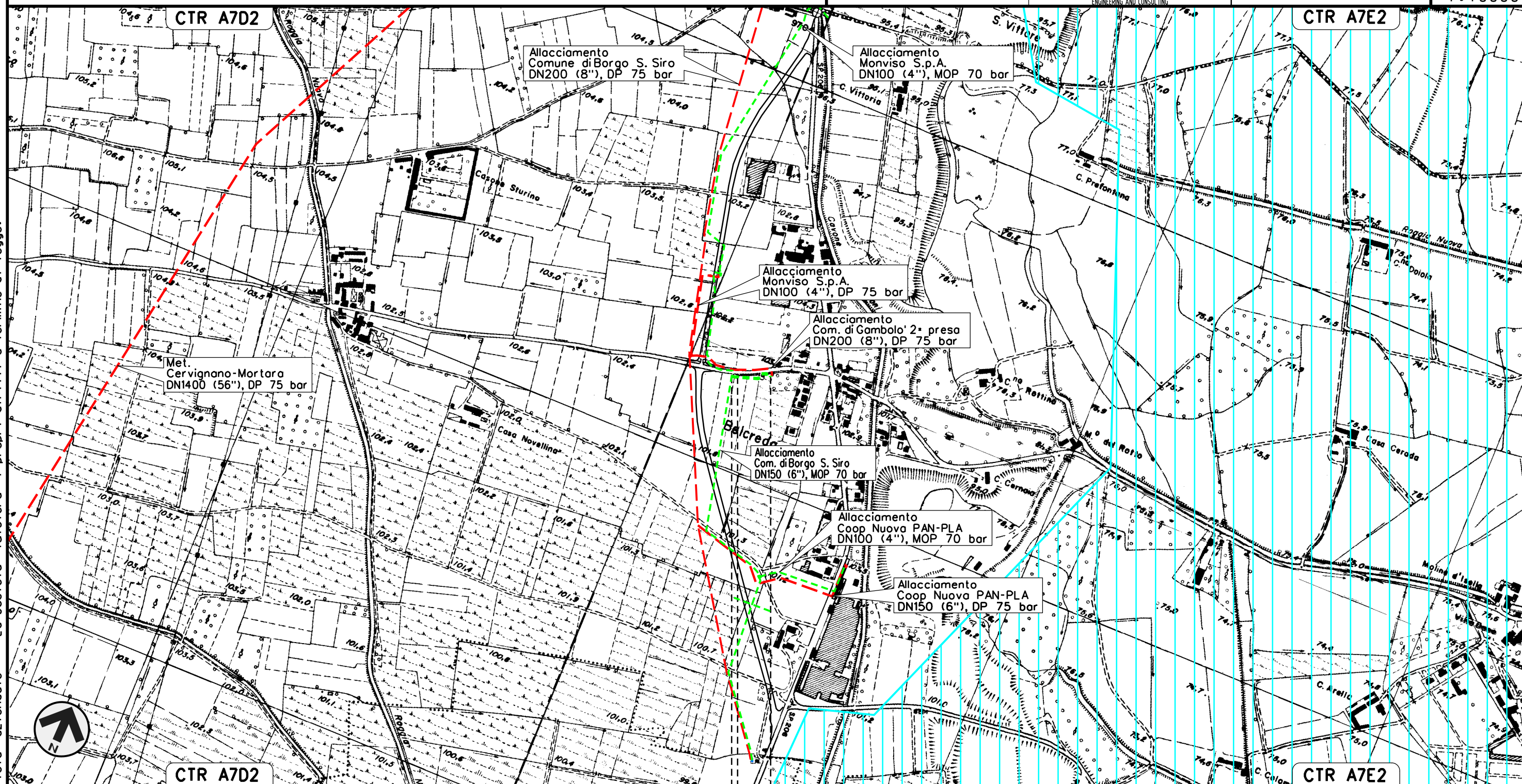
Comm. NR/11030



SNAM RETE GAS



ENGINEERING AND CONSULTING



0+000 0+117

- GAMBOLO'
- PAVIA

P.I.D.A. N.1 km 0-015



Il presente disegno e' di proprieta' aziendale - La Societa' tutelera' i propri diritti a termine di legge.

Allacciamento Coop Nuova PAN-PLA

DN 100 (4"), MOP 70 bar

Rimozione Condotte Esistenti

STRUMENTI DI TUTELA E PIANIFICAZIONE REGIONALI

00	02-03-12	EMISSIONE	AGUZZI	SEBASTIANELLI	FRASSINELLI
INDICE	DATA	REVISIONI	ELABORATO	VERIFICATO	APPROVATO
					
			Dis. J01811-PPL-DW-400-0028		Foglio 28 di 32
			Comm. NR/11030		Scala 1:10000



0+000 0+280

GAMBOLO
PAVIA



P.I.D.A. n.1 km 0+00

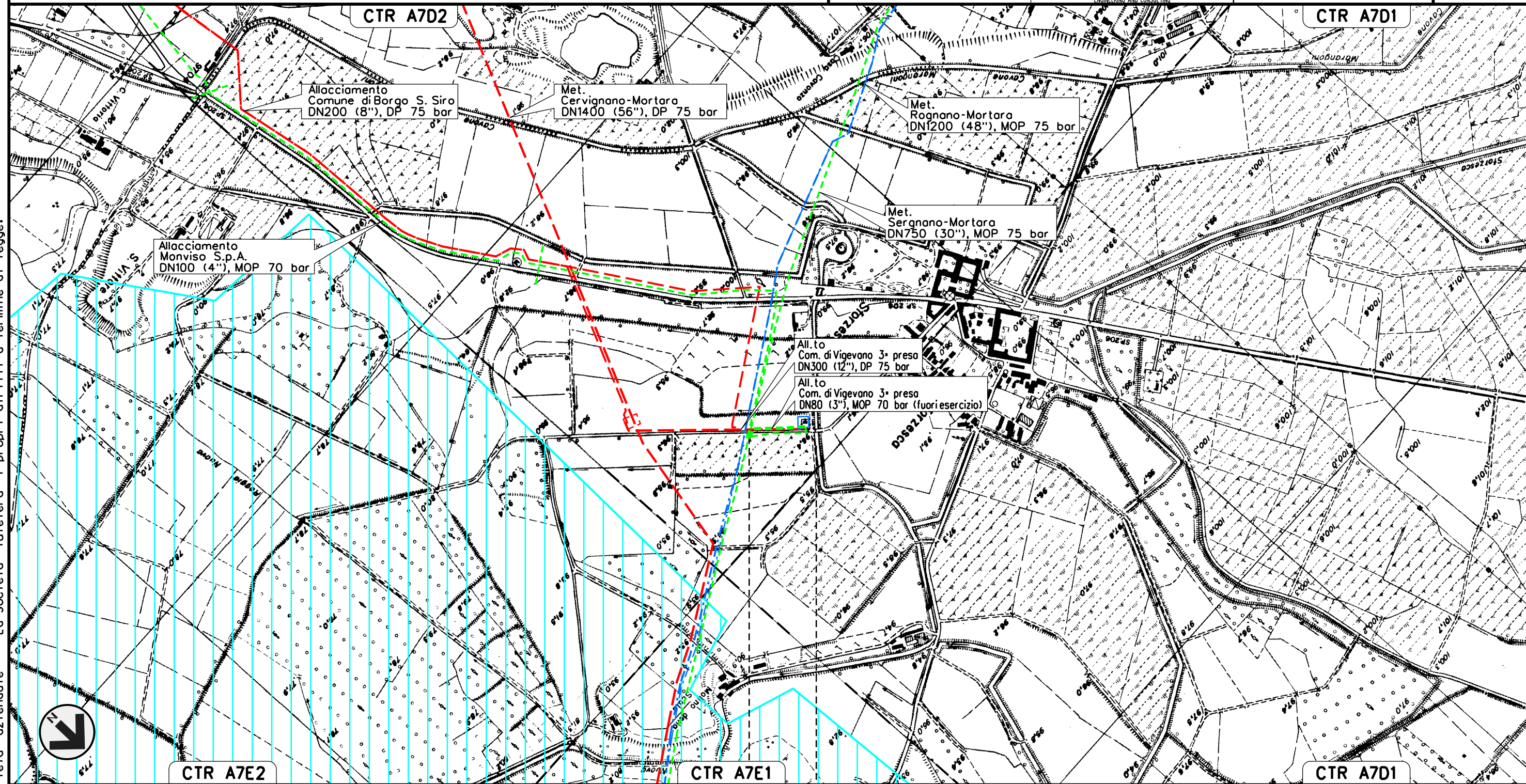
S.P. n.206

Il presente disegno e' di proprieta' aziendale - La Societa' tutelera' i propri diritti a termine di legge.

Potenziamento 3a Presa Vigevano (Sforzesca)
DN 150 (6"), MOP 70 bar

Rimozione Condotte Esistenti
STRUMENTI DI TUTELA E PIANIFICAZIONE REGIONALI

00	02-03-12	EMISSIONE	AGUZZI	SEBASTIANELLI	FRASSINELLI
INDICE	DATA	REVISIONI	ELABORATO	VERIFICATO	APPROVATO
					
			Dis. J01811-PPL-DW-400-0028		Foglio 29 di 32
			Comm. NR/11030		Scala 1:10000



0+000 0+155

VIGEVANO
PAVIA



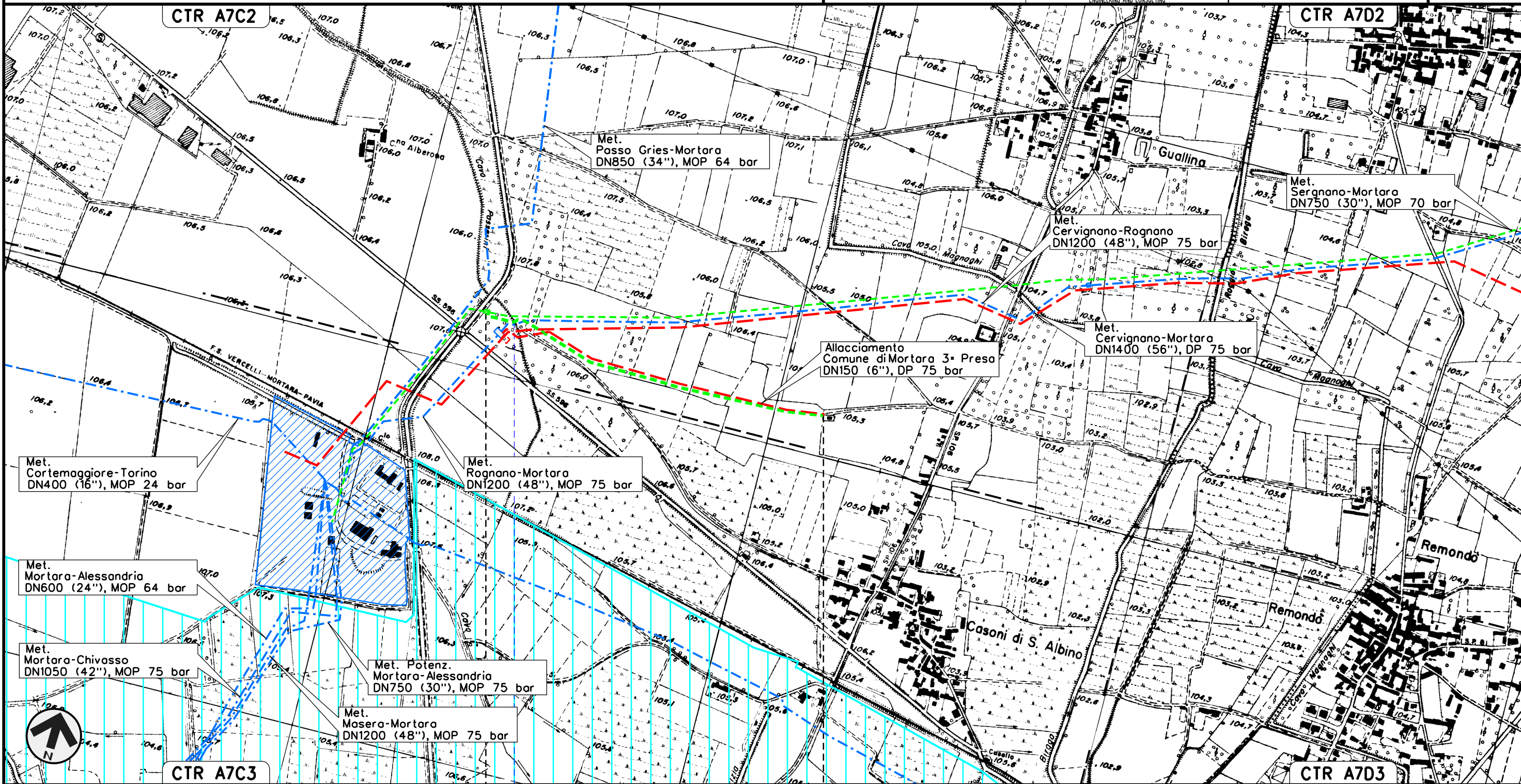
Il presente disegno e' di proprieta' aziendale - La Societa' tutelera' i propri diritti a termine di legge.

Allacciamento Comune di Mortara 3a Presa
DN 100 (4"), MOP 70 bar

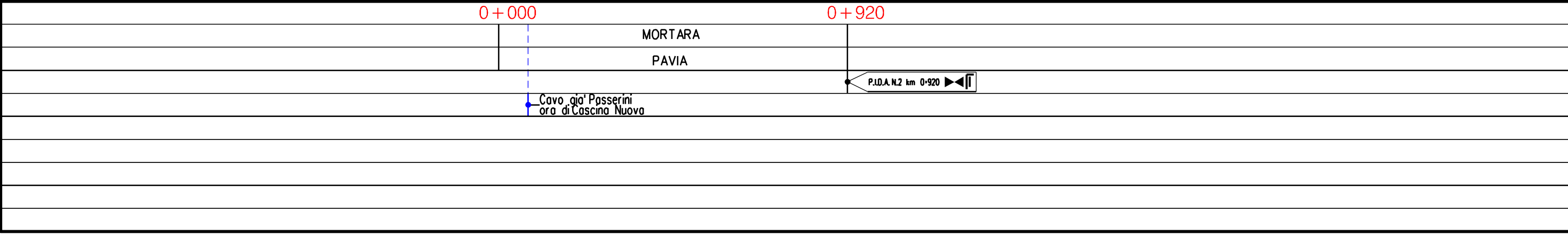
Rimozione Condotte Esistenti
STRUMENTI DI TUTELA E PIANIFICAZIONE REGIONALI

00	02-03-12	EMISSIONE	AGUZZI	SEBASTIANELLI	FRASSINELLI
INDICE	DATA	REVISIONI	ELABORATO	VERIFICATO	APPROVATO
			Dis. J01811-PPL-DW-400-0028		
			Comm. NR/11030		

Foglio
31
di 32
Scala
1:10000



Il presente disegno e' di proprieta' aziendale - La Societa' tutelera' i propri diritti a termine di legge.



00	02-03-12	EMISSIONE	AGUZZI	SEBASTIANELLI	FRASSINELLI
INDICE	DATA	R E V I S I O N I	ELABORATO	VERIFICATO	APPROVATO
			Dis. J01811-PPL-DW-400-0028		
			Comm. NR/11030		

LEGENDA

SIMBOLOGIA CARTOGRAFICA

- | | | | |
|--|--|--|---|
| | Metanodotti da porre fuori esercizio e rimuovere | | Impianti di linea da porre fuori esercizio e rimuovere |
| | Metanodotti in progetto | | Impianti di linea in progetto |
| | Metanodotti in esercizio | | Impianti di linea su rete in esercizio |
| | Altre condotte di terzi | | Gallerie, Tunnel, Mini-Microtunnel, Raise Boring e T.O.C. |
| | Aree impianti stacco-terminale in progetto | | Depositi temporanei |
| | Aree impianti stacco-terminale esistenti | | Strade di accesso provvisorio |
| | Limite sovrapposizione fogli | | T.E.E.M. in progetto |
| | Adeguatezze strade esistenti | | |

SIMBOLOGIA MECCANICA

- Punto di intercettazione di linea (P.I.L.)
- Punto di intercettazione di derivazione importante (P.I.D.I.)
- Punto di intercettazione di derivazione semplice con stacco da P.I.L. (P.I.D.S.)
- Punto di intercettazione e derivazione semplice con stacco da Linea (P.I.D.S.)
- Punto di intercettazione con discaggio di allacciamento (P.I.D.A.)
- Punto predisposto per il discaggio di allacciamento (P.P.D.A.)
- Punto di sezionamento elettrico terminale (P.S.E.T.)
- Stazione predisposta per lancio e ricevimento PIG
- Impianto di riduzione/egolazione della pressione

LEGENDA TEMATICA

Rete Ecologica Regionale

- Corridoi regionali primaria bassa o moderata antropizzazione
- Corridoi regionali primari ad alta antropizzazione
- Elementi di primo livello della RER
- Elementi di secondo livello della RER
- Gangli
- Varchi da deframmentare
- Varchi da mantenere
- Varchi da mantenere e deframmentare

Piano Territoriale Regionale d' Area Navigli Lombardi

- Fascia di tutela 100 m
- Ambiti agricoli e naturalistici nella fascia di 500 m dalle sponde

Piano Paesistico Regionale

- Ambito di specifico valore storico - ambientale (art. 18)

Il presente disegno e' di proprieta' aziendale - La Societa' tutelera' i propri diritti a termine di legge.

Progressiva chilometrica	
Comuni	
Province	
Impianti	
Attraversamenti	
Strade - Piste	
Depositi provvisori - Piazzole	
Fascia di lavoro	