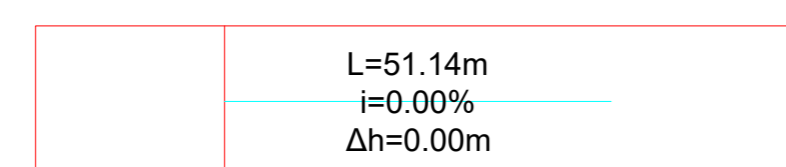
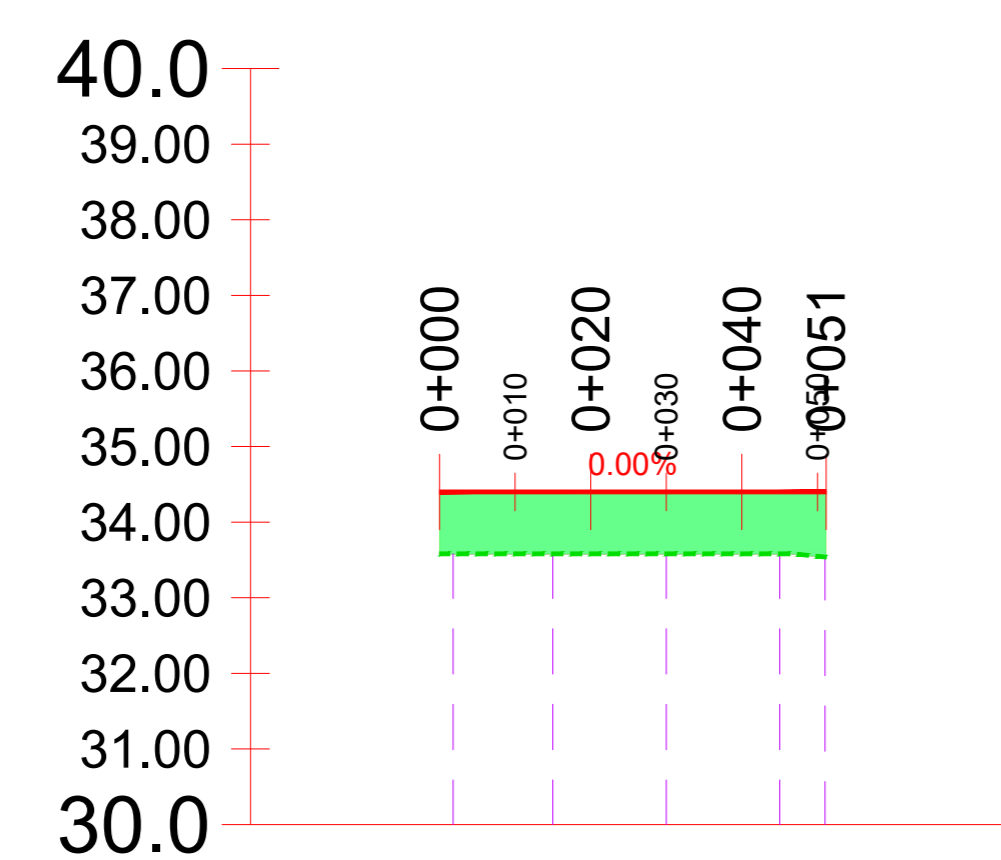


LIVELLETTE

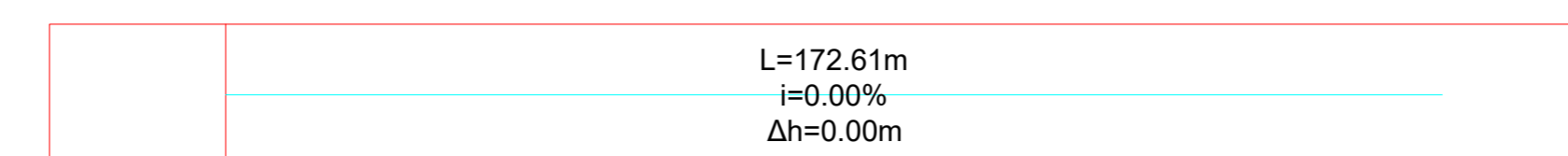


Profilo: Stazione Utente  
Scala : 1000:100  
Q.Rif. : 30.00

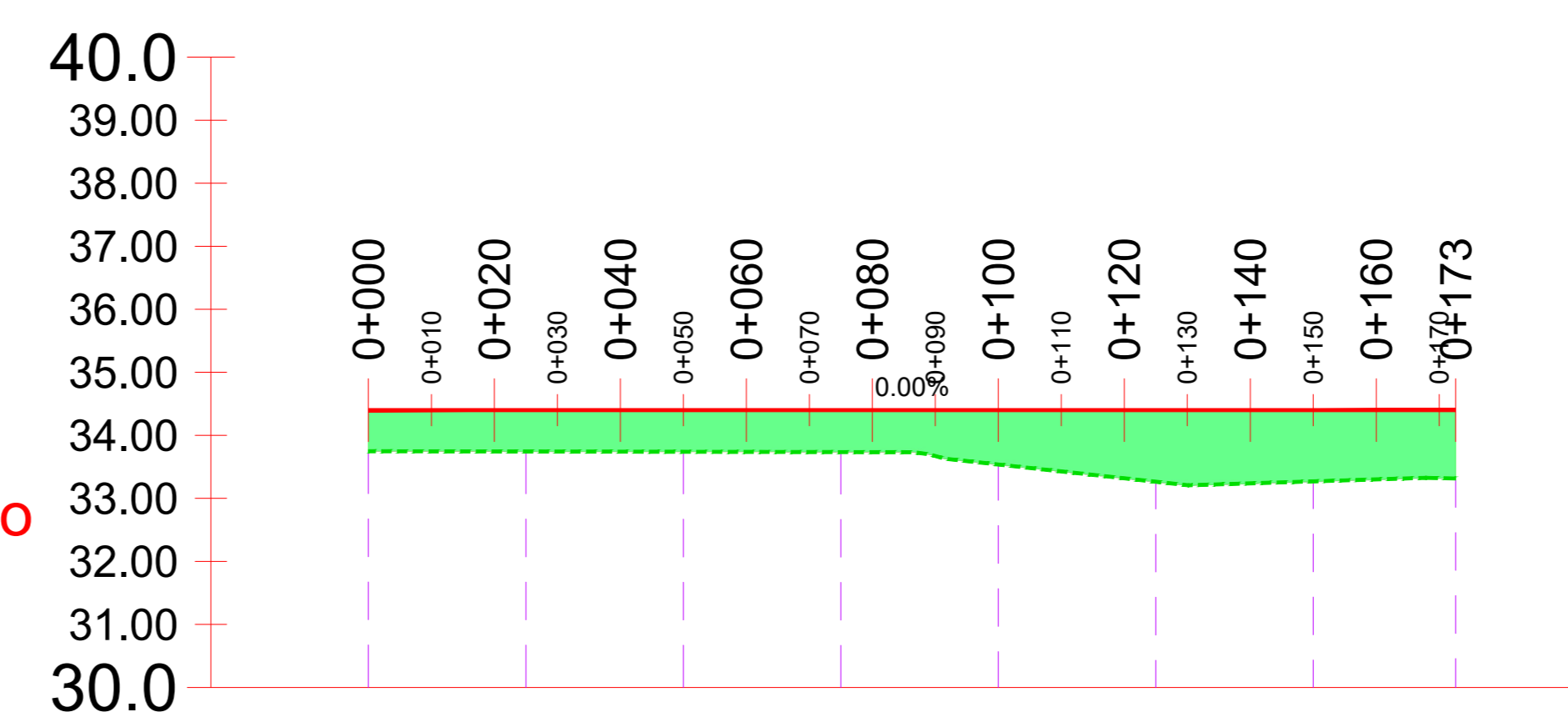


NUMERO SEZIONE	1	2	3	4	5
DISTANZE PROGRESSIVE	0+000.00	0+010.00	0+020.00	0+030.00	0+051.00
DISTANZE PARZIALI	11.19	15.00	15.00	5.99	
QUOTE PROGETTO	34.00	34.00	34.00	34.00	34.00
QUOTE TERRENO	33.98	33.98	33.98	33.98	33.98
ANDAMENTO PLANIMETRICO	—				
ETTOMETRICHE	00				
DIFFERENZA QUOTE	0.02	0.02	0.02	0.02	0.02

LIVELLETTE



Profilo: Stallo Condiviso  
Scala : 1000:100  
Q.Rif. : 30.00



NUMERO SEZIONE	1	2	3	4	5	6	7	8
DISTANZE PROGRESSIVE	0+000.00	0+025.00	0+050.00	0+075.00	0+100.00	0+125.00	0+150.00	0+172.61
DISTANZE PARZIALI	25.00	25.00	25.00	25.00	25.00	25.00	22.61	
QUOTE PROGETTO	34.00	34.00	34.00	34.00	34.00	34.00	34.00	34.00
QUOTE TERRENO	33.98	33.98	33.98	33.98	33.98	33.98	33.97	33.97
ANDAMENTO PLANIMETRICO	—							
ETTOMETRICHE	00							
DIFFERENZA QUOTE	0.02	0.02	0.02	0.02	0.02	0.02	0.03	0.03

COMITENTE <b>Greendream1 S.r.l.</b> <b>wood.</b>		STUDIO DI PROGETTAZIONE <b>SCM</b> INGEGNERIA	
1	Apr-22	EMESSO PER ITER AUTORIZZATIVO	DC
0	Lug-21	EMESSO PER ITER AUTORIZZATIVO	DC
REV.	DATE	DESCRIPTION	BY
REVISIONS			
<b>Impianto agro-fotovoltaico "Spiriti-Raso" da 79209,15 kWp (65000 kW in immissione) ed opere connesse</b> <b>Comuni di Ramacca e Belpasso (CT)</b> <b>PROGETTO DEFINITIVO IMPIANTO DI UTENZA</b>			APPROVED FOR CONSTRUCTION DATE SIGNATURE ORDER N° SUPPLIER
OBJECT: <b>Tav.07a Studio piano-altimetrico - Profili- Impianto di Utenza</b>			CONTRACT N°: 0-BO-1010 A/B SUBPROJECT CODE: THIS DWG SUPERSEDES:
Questo documento è di proprietà di Greendream1 S.r.l. e il detentore certifica che il documento è stato ricevuto legalmente. Ogni utilizzo, riproduzione o divulgazione del documento deve essere oggetto di specifica autorizzazione da parte di Greendream1 S.r.l.			SCALE: 1:1000 REV: 1 SHEET: 01
CAD FILE NAME:			AG