

Il presente disegno e' di proprieta' aziendale - La Societa' tutelera' i propri diritti a termine di legge.



COROGRAFIA Scala 1:250.000

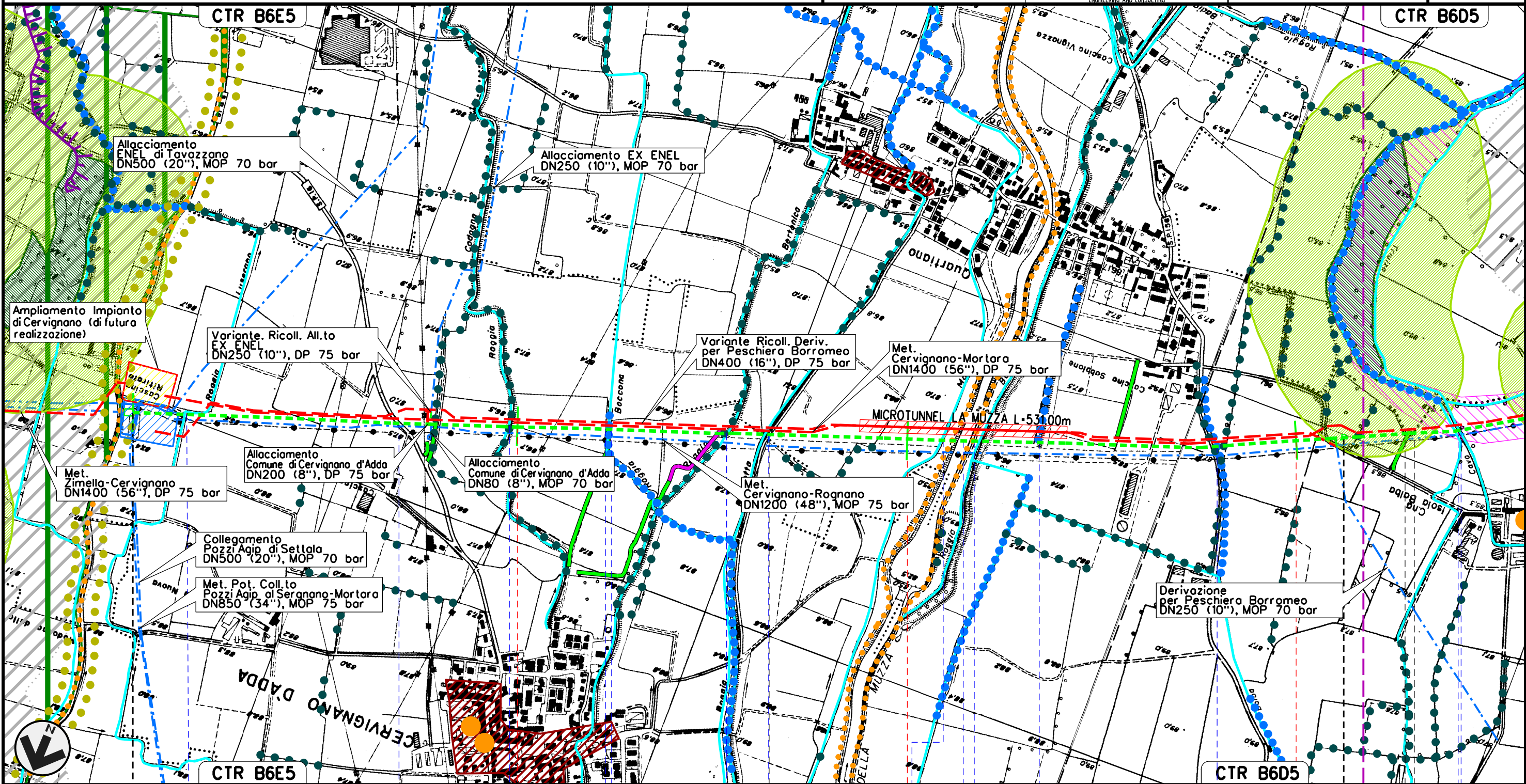
00	02-03-12	EMISSIONE	AGUZZI	SEBASTIANELLI	FRASSINELLI
INDICE	DATA	REVISIONI	ELABORATO	VERIFICATO	APPROVATO
<b>Metanodotto:</b> MET. SERGNANO-MORTARA TRATTO CERVIGNANO-MORTARA DN 750 (30"), MOP 70 bar			Dis. J01811-PPL-DW-300-0024 Fg. 1 di 19 Comm. NR/11030		
Rimozione Condotta Esistente STRUMENTI DI TUTELA E PIANIFICAZIONE PROVINCIALI			Sostituisce il ..... Sostituito dal .....		
			Scala 1:10000		
			INDICE 00		



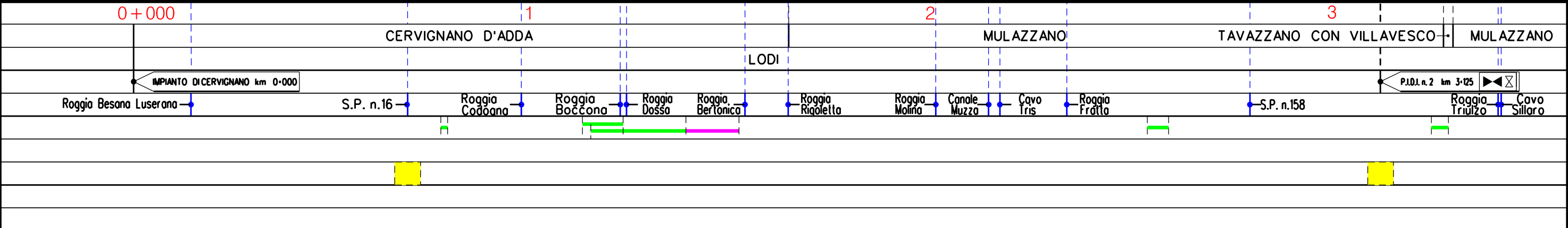
MET. SERGNANO-MORTARA  
 TRATTO CERVIGNANO-MORTARA DN 750 (30"), MOP 70 bar

Rimozione Condotta Esistente  
 STRUMENTI DI TUTELA E PIANIFICAZIONE PROVINCIALI

00	02-03-12	EMISSIONE	AGUZZI	SEBASTIANELLI	FRASSINELLI	Foglio
INDICE	DATA	REVISIONI	ELABORATO	VERIFICATO	APPROVATO	2
			Dis. J01811-PPL-DW-300-0024			di 19
			Comm. NR/11030			Scala 1:10000



Il presente disegno e' di proprieta' aziendale - La Societa' tutelera' i propri diritti a termine di legge.



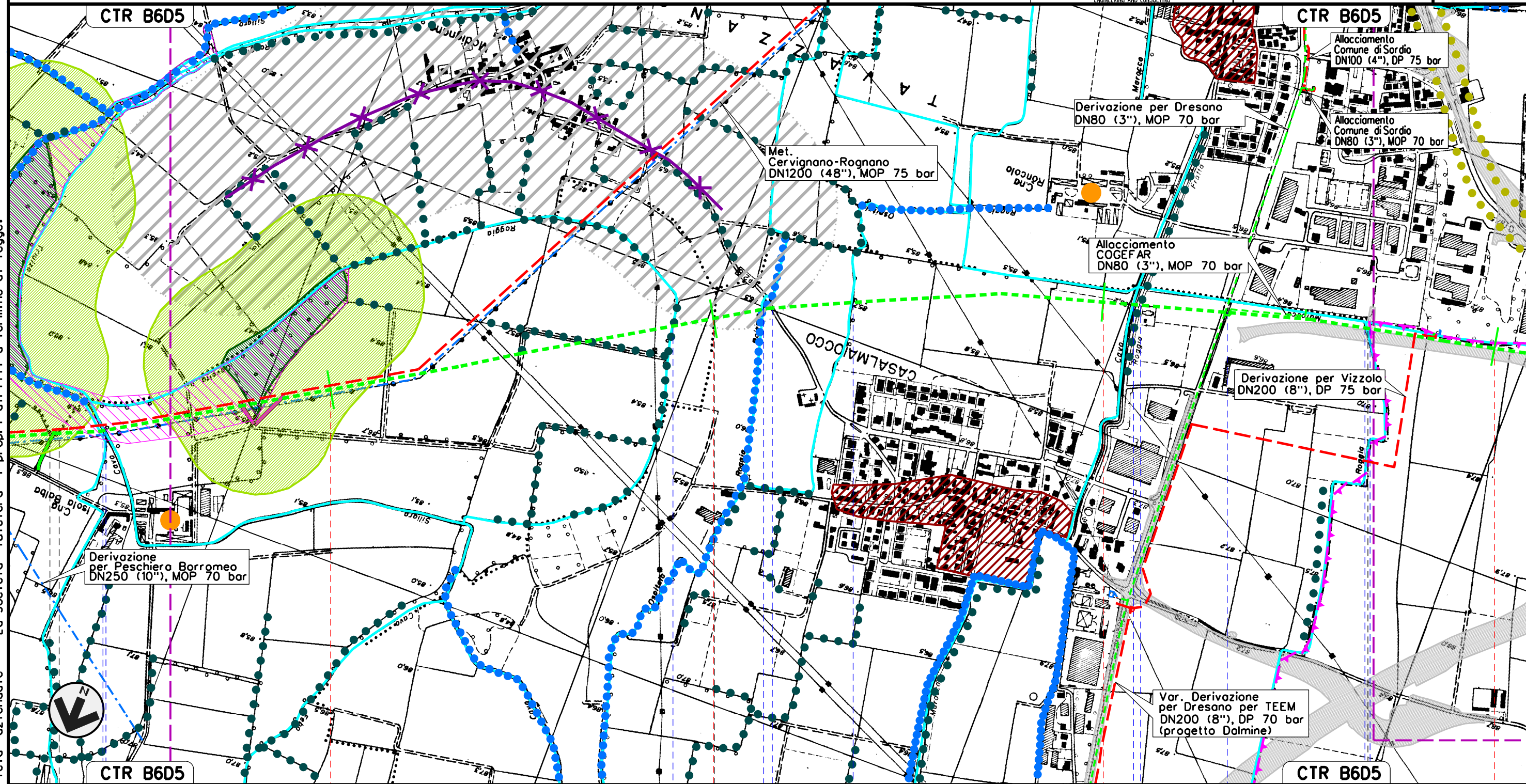


MET. SERGNANO-MORTARA  
 TRATTO CERVIGNANO-MORTARA DN 750 (30"), MOP 70 bar

Rimozione Condotta Esistente  
 STRUMENTI DI TUTELA E PIANIFICAZIONE PROVINCIALI

00	02-03-12	EMISSIONE	AGUZZI	SEBASTIANELLI	FRASSINELLI
INDICE	DATA	REVISIONI	ELABORATO	VERIFICATO	APPROVATO
			Dis. J01811-PPL-DW-300-0024		
			Comm. NR/11030		

Foglio  
**3**  
 di 19  
 Scala  
**1:10000**



Il presente disegno e' di proprieta' aziendale - La Societa' tutelera' i propri diritti a termine di legge.

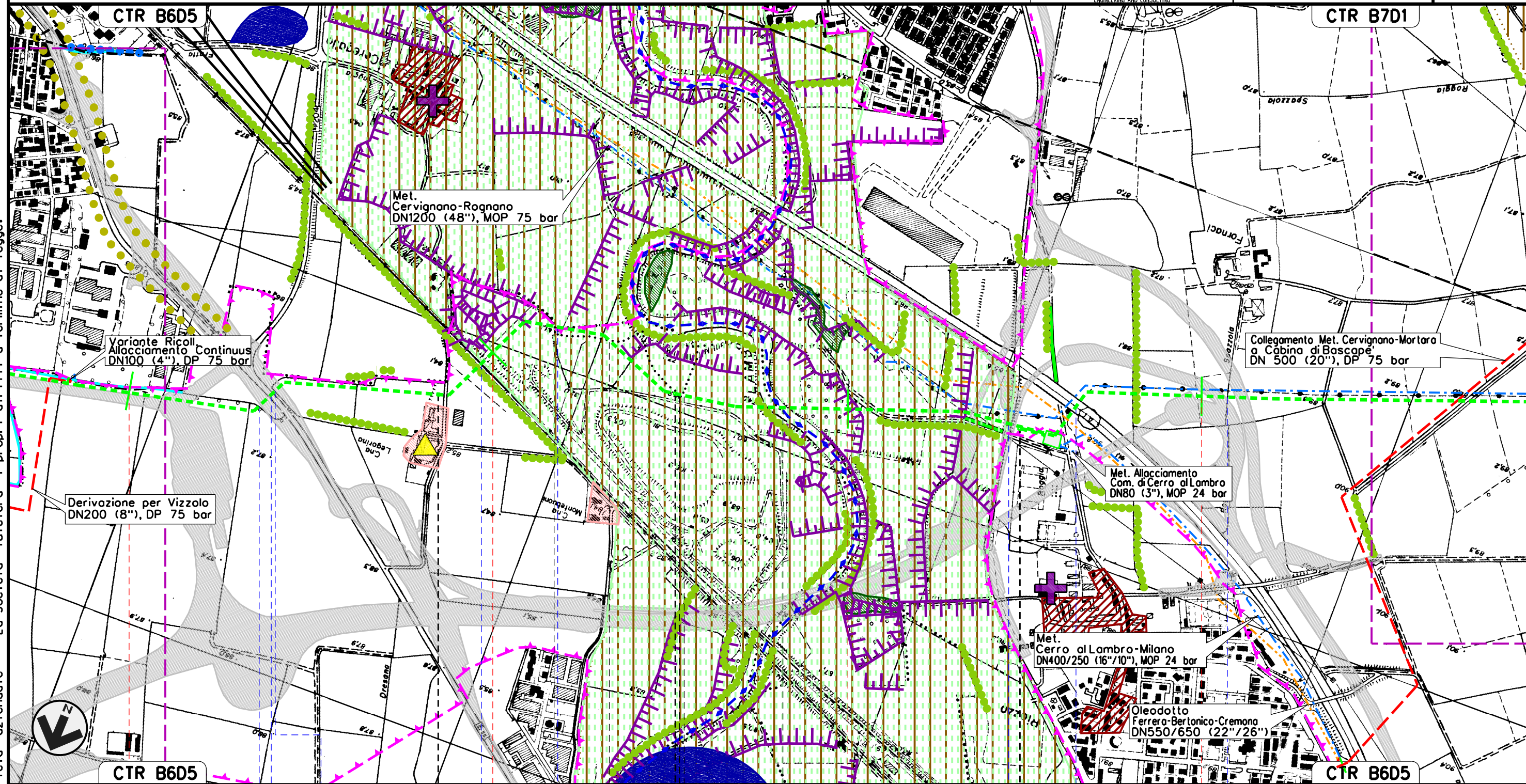
TAVAZZANO CON VILLAVESCO	MULAZZANO	LODI	CASALMAIOCCO	VIZZOLO PREDABISSI
MULAZZANO				MILANO
Roggio Triulzo	Cavo Sillaro	Roggio Cavetto del Sillaro	Roggio Camola	S.P. n.218
			Roggio Ospedalino	
			Cavo Marocco	Roggio Fratta
				S.P. n.159
			Roggio Maiocco	Roggio Maiocchetto



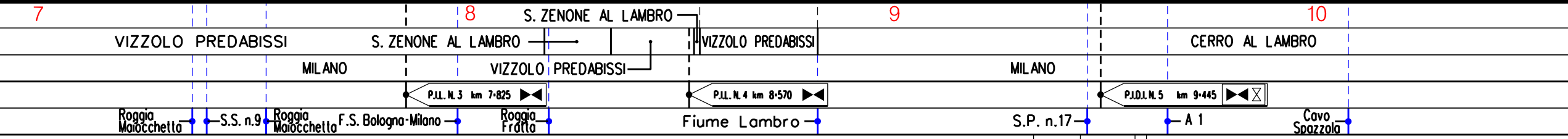
MET. SERGNANO-MORTARA  
 TRATTO CERVIGNANO-MORTARA DN 750 (30"), MOP 70 bar

Rimozione Condotta Esistente  
 STRUMENTI DI TUTELA E PIANIFICAZIONE PROVINCIALI

00	02-03-12	EMISSIONE	AGUZZI	SEBASTIANELLI	FRASSINELLI	Foglio
INDICE	DATA	REVISIONI	ELABORATO	VERIFICATO	APPROVATO	4
			Dis. J01811-PPL-DW-300-0024			di 19
			Comm. NR/11030			Scala 1:10000





Il presente disegno e' di proprieta' aziendale - La Societa' tutelera' i propri diritti a termine di legge.



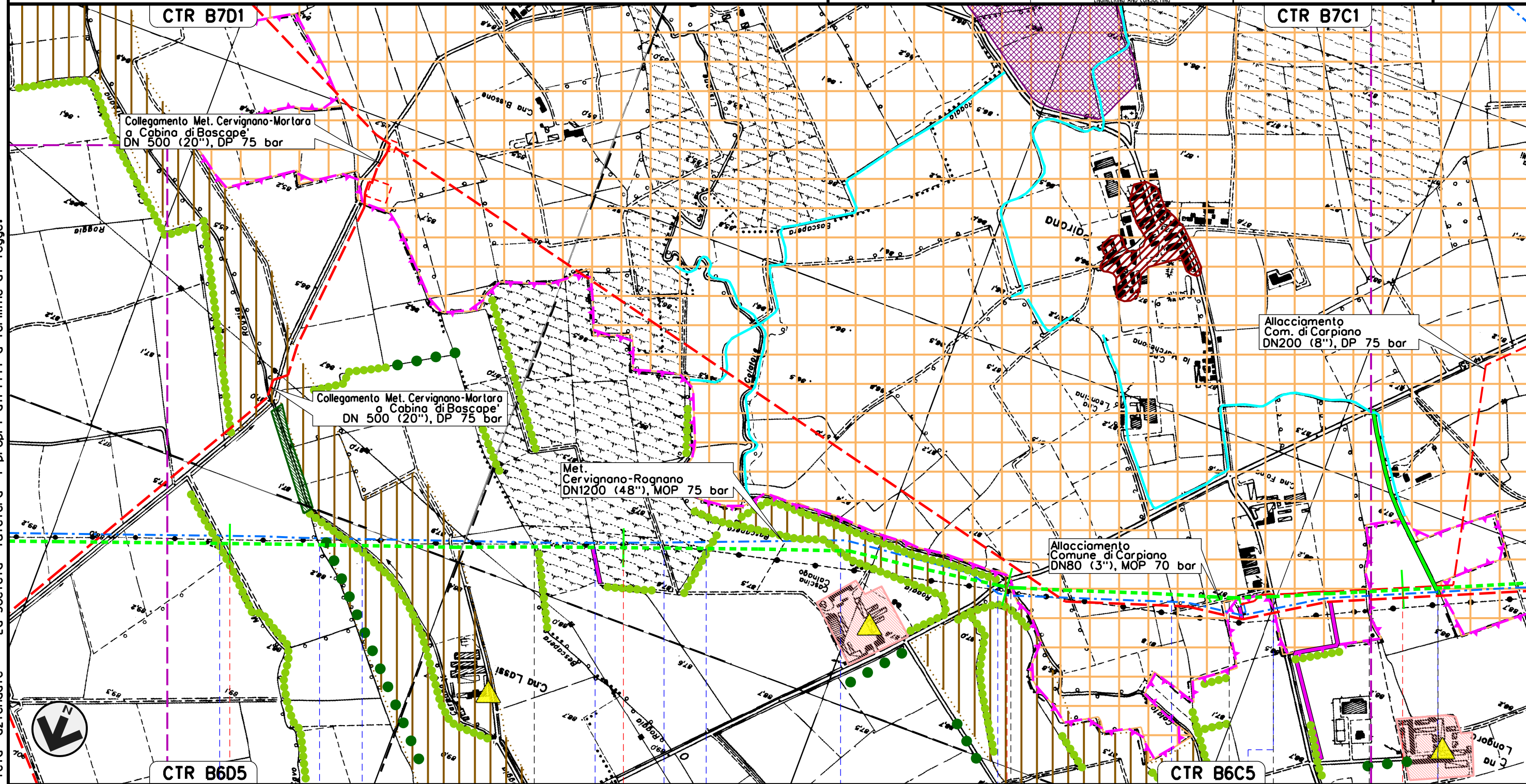


MET. SERGNANO-MORTARA  
 TRATTO CERVIGNANO-MORTARA DN 750 (30"), MOP 70 bar

Rimozione Condotta Esistente  
 STRUMENTI DI TUTELA E PIANIFICAZIONE PROVINCIALI

00	02-03-12	EMISSIONE	AGUZZI	SEBASTIANELLI	FRASSINELLI
INDICE	DATA	REVISIONI	ELABORATO	VERIFICATO	APPROVATO
					
			Dis. J01811-PPL-DW-300-0024		
			Comm. NR/11030		

Foglio  
**5**  
 di 19  
 Scala  
**1:10000**



Il presente disegno e' di proprieta' aziendale - La Societa' tutelera' i propri diritti a termine di legge.

11	12	13	14
CERRO AL LAMBRO	MILANO	LANDRIANO PAVIA	CARPIANO MILANO
Roggia Viscontea	Fontanile Basso	Roggia Besenapera	Roggia Corio
Roggia Carpano	Roggia Grassa	Cavo Besenapera	Cavo Lissonello
	Cavo Besenapera	Roggia Besenapera	Cavo Comelli
		S.P. n.165	Roggia Brivio

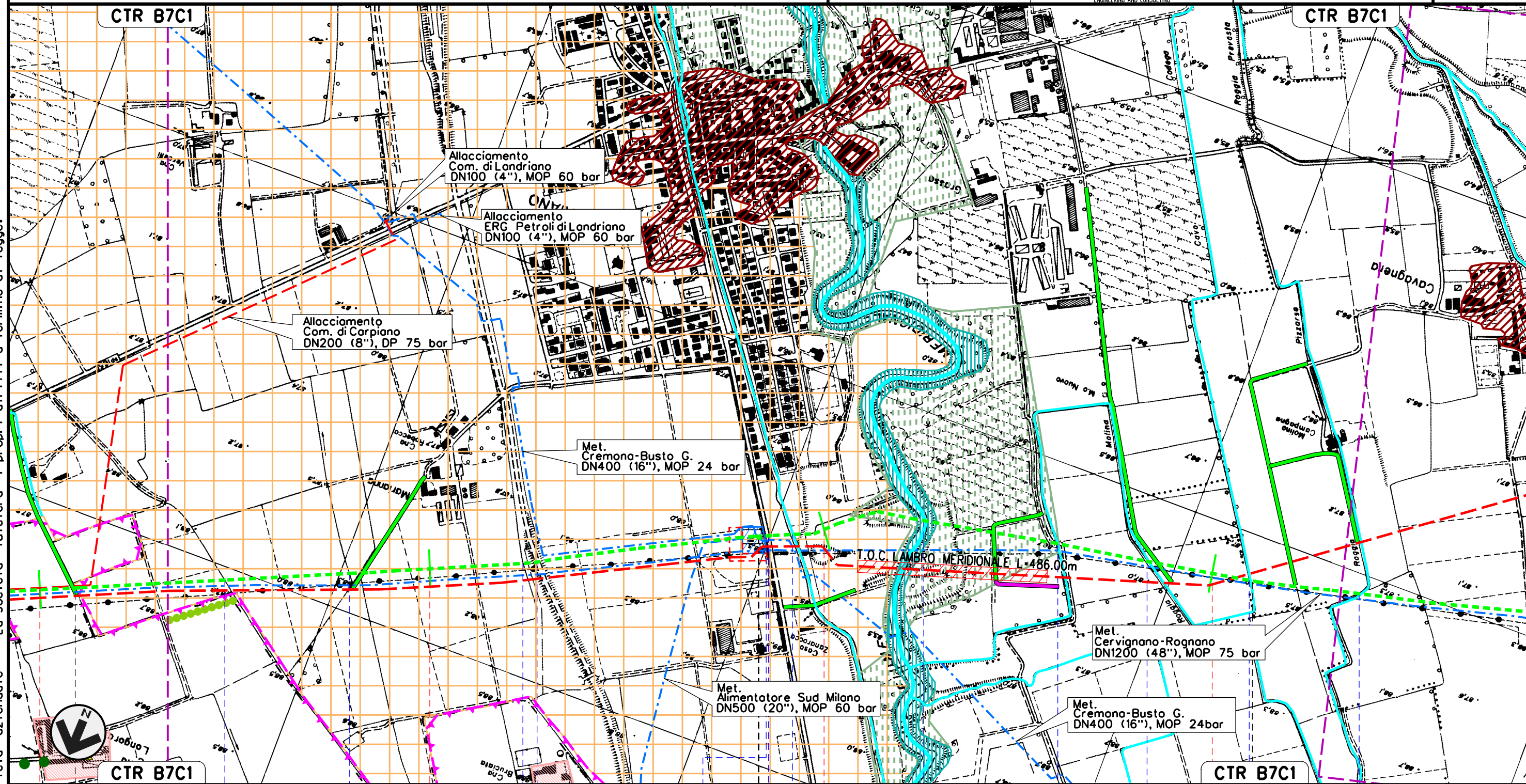


MET. SERGNANO-MORTARA  
 TRATTO CERVIGNANO-MORTARA DN 750 (30"), MOP 70 bar

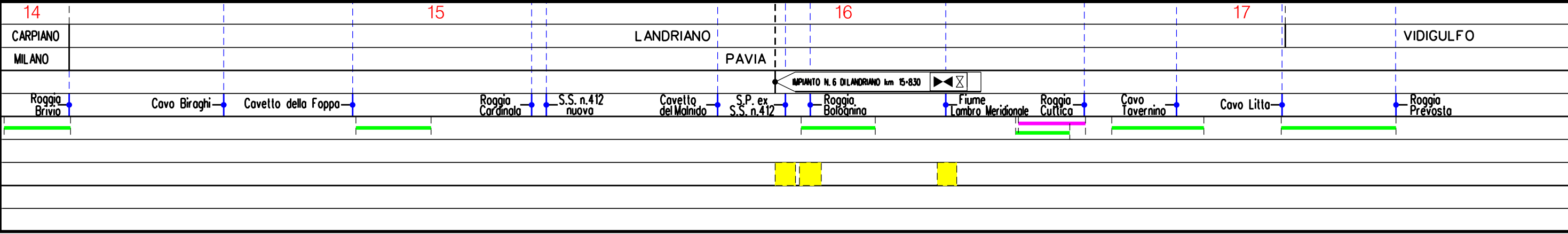
Rimozione Condotta Esistente  
 STRUMENTI DI TUTELA E PIANIFICAZIONE PROVINCIALI

00	02-03-12	EMISSIONE	AGUZZI	SEBASTIANELLI	FRASSINELLI
INDICE	DATA	REVISIONI	ELABORATO	VERIFICATO	APPROVATO
			Dis. J01811-PPL-DW-300-0024		
			Comm. NR/11030		

Foglio  
**6**  
 di 19  
 Scala  
**1:10000**



Il presente disegno e' di proprieta' aziendale - La Societa' tutelera' i propri diritti a termine di legge.



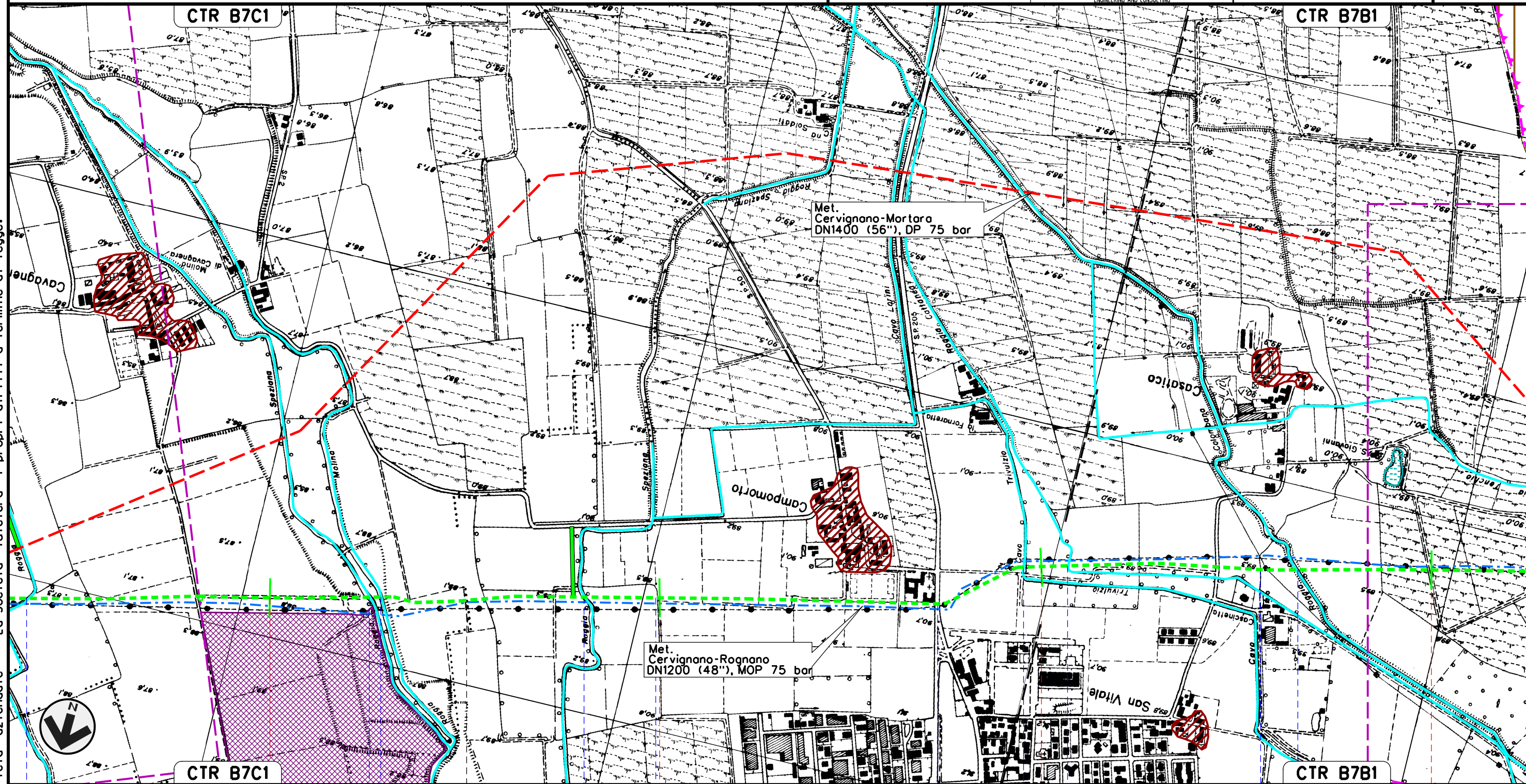


MET. SERGNANO-MORTARA  
 TRATTO CERVIGNANO-MORTARA DN 750 (30"), MOP 70 bar

Rimozione Condotta Esistente  
 STRUMENTI DI TUTELA E PIANIFICAZIONE PROVINCIALI

00	02-03-12	EMISSIONE	AGUZZI	SEBASTIANELLI	FRASSINELLI
INDICE	DATA	REVISIONI	ELABORATO	VERIFICATO	APPROVATO
			Dis. J01811-PPL-DW-300-0024		
			Comm. NR/11030		

Foglio  
 7  
 di 19  
 Scala  
 1:10000



Il presente disegno e' di proprieta' aziendale - La Societa' tutelera' i propri diritti a termine di legge.



18	19	20	21
VIDIGULFO	PAVIA	SIZIANO	
Roggia Prevosto	Roggia Ticinello	Roggia Molino	Roggia Spéziana
	Cavo Calorio	S.P. n.205	Cavo Marocco
		Roggia Cattaneo	Fontanile Bonate
			Roggia Colombona

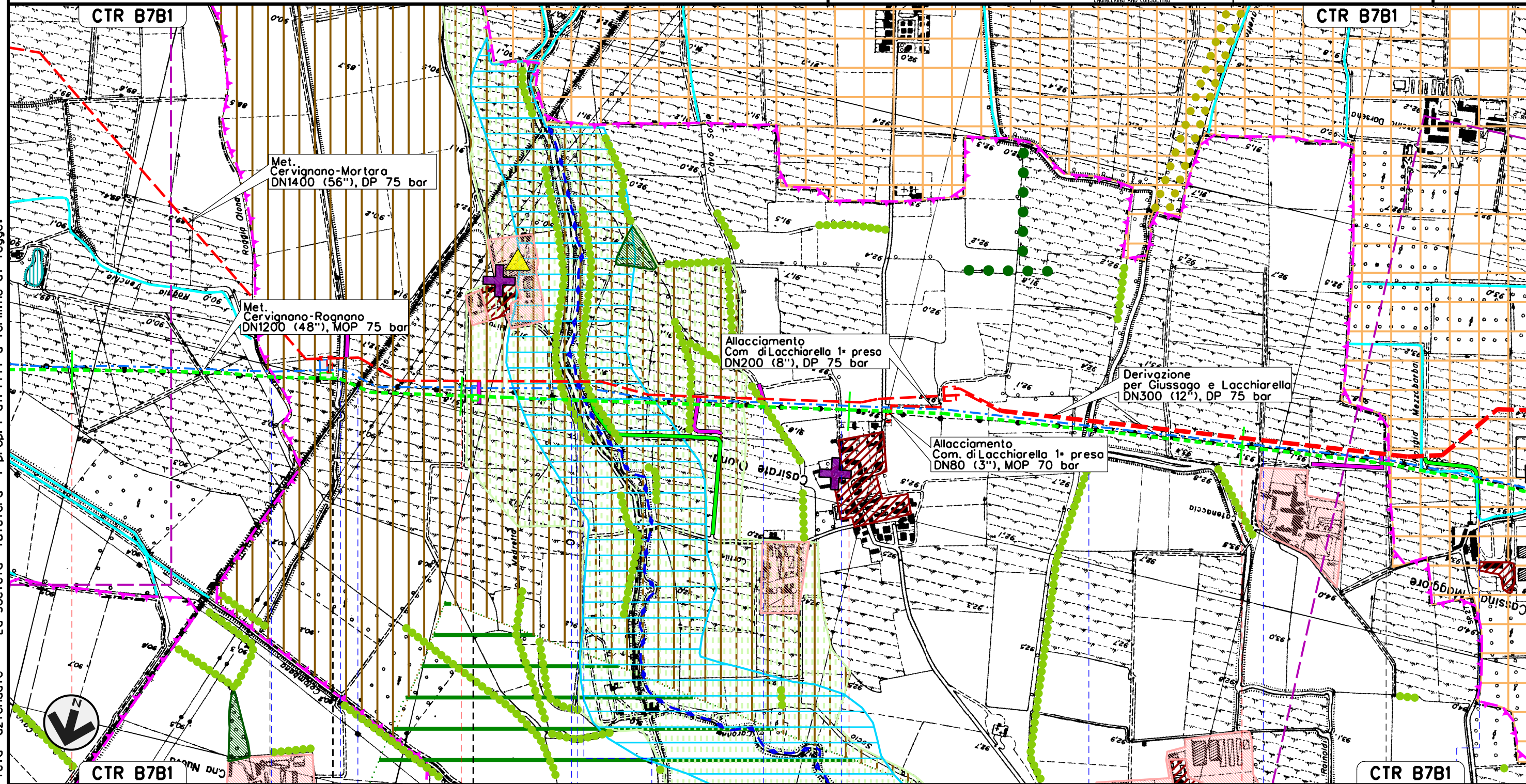


MET. SERGNANO-MORTARA  
 TRATTO CERVIGNANO-MORTARA DN 750 (30"), MOP 70 bar

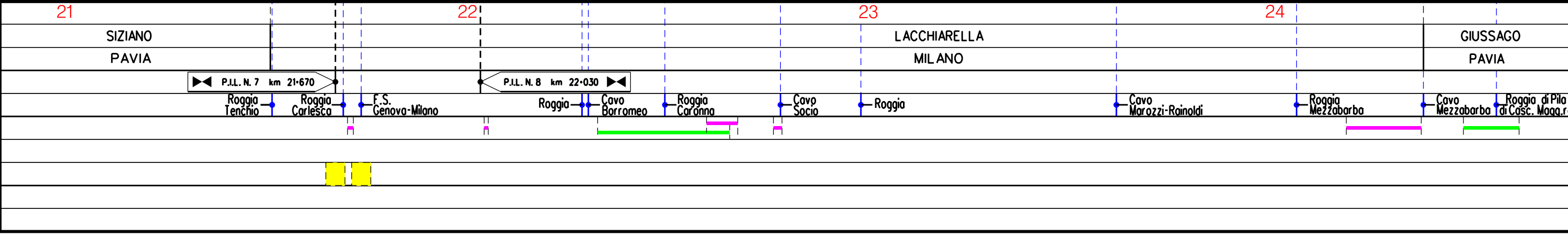
Rimozione Condotta Esistente  
 STRUMENTI DI TUTELA E PIANIFICAZIONE PROVINCIALI

00	02-03-12	EMISSIONE	AGUZZI	SEBASTIANELLI	FRASSINELLI
INDICE	DATA	REVISIONI	ELABORATO	VERIFICATO	APPROVATO
			Dis. J01811-PPL-DW-300-0024		
			Comm. NR/11030		

Foglio  
 8  
 di 19  
 Scala  
 1:10000



Il presente disegno e' di proprieta' aziendale - La Societa' tutelera' i propri diritti a termine di legge.



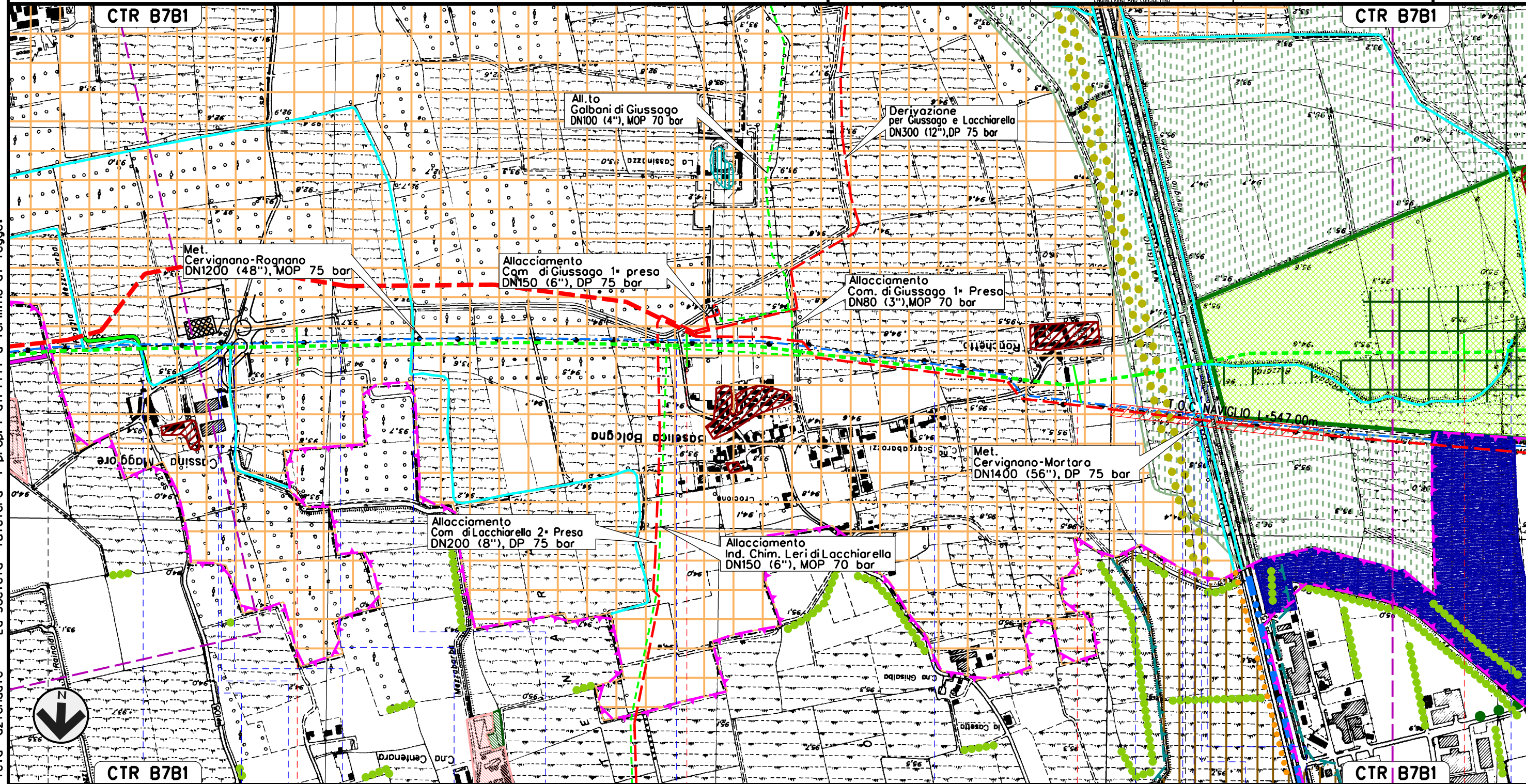


MET. SERGNANO-MORTARA  
 TRATTO CERVIGNANO-MORTARA DN 750 (30"), MOP 70 bar

Rimozione Condotta Esistente  
 STRUMENTI DI TUTELA E PIANIFICAZIONE PROVINCIALI

00	02-03-12	EMISSIONE	AGUZZI	SEBASTIANELLI	FRASSINELLI
INDICE	DATA	REVISIONI	ELABORATO	VERIFICATO	APPROVATO
			Dis. J01811-PPL-DW-300-0024		
			Comm. NR/11030		

Foglio  
 9  
 di 19  
 Scala  
 1:10000



Il presente disegno e' di proprieta' aziendale - La Societa' tutelera' i propri diritti a termine di legge.



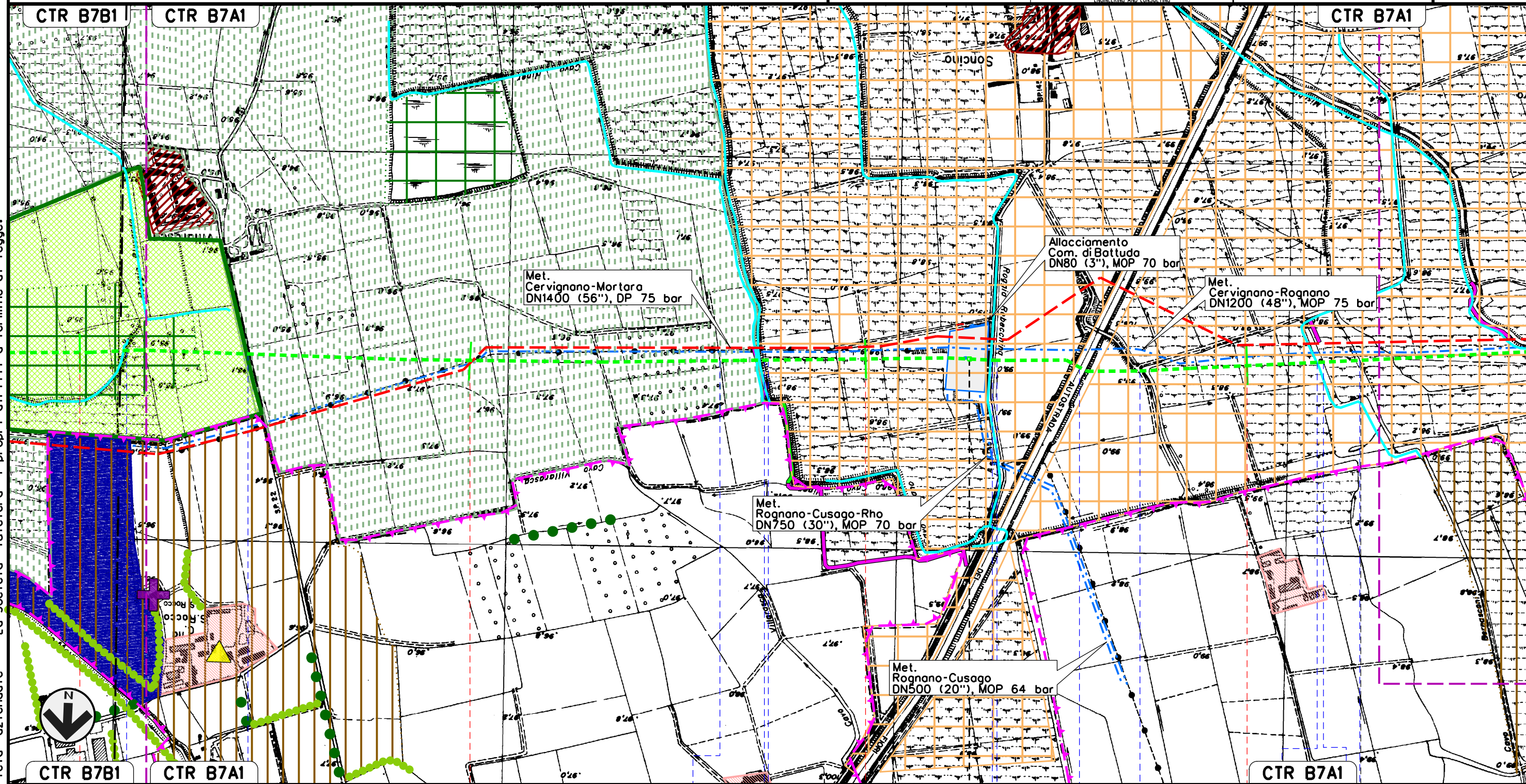
25	26	27	28
LACCHIARELLA	GIUSSAGO	ROGNANO	
PAVIA	PAVIA	PAVIA	
Cavo Mezzabarbo	Roggio di Pila di Cascina Maggiore	Roggio S.P. n.27	Roggio Mezzabarbo
Roggio	Roggio	Roggio	Roggio Mezzabarbo
Fosso	Roggio Boreggio	Naviglio di Pavia	S.S. n.35
Navigliaccio			Roggio Bizzardo



MET. SERGNANO-MORTARA  
 TRATTO CERVIGNANO-MORTARA DN 750 (30"), MOP 70 bar

Rimozione Condotta Esistente  
 STRUMENTI DI TUTELA E PIANIFICAZIONE PROVINCIALI

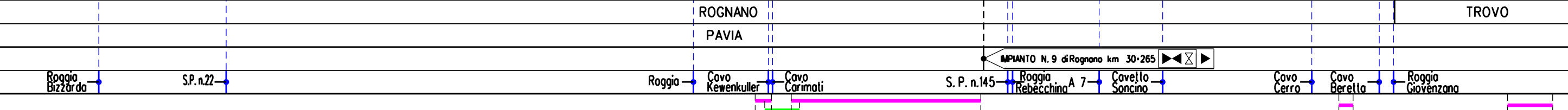
00	02-03-12	EMISSIONE	AGUZZI	SEBASTIANELLI	FRASSINELLI	Foglio
INDICE	DATA	REVISIONI	ELABORATO	VERIFICATO	APPROVATO	10
			Dis. J01811-PPL-DW-300-0024			di 19
			Comm. NR/11030			Scala
						1:10000



Il presente disegno e' di proprieta' aziendale - La Societa' tutelera' i propri diritti a termine di legge.



CTR B7B1 28 CTR B7A1 29 30 31 CTR B7A1 TROVO



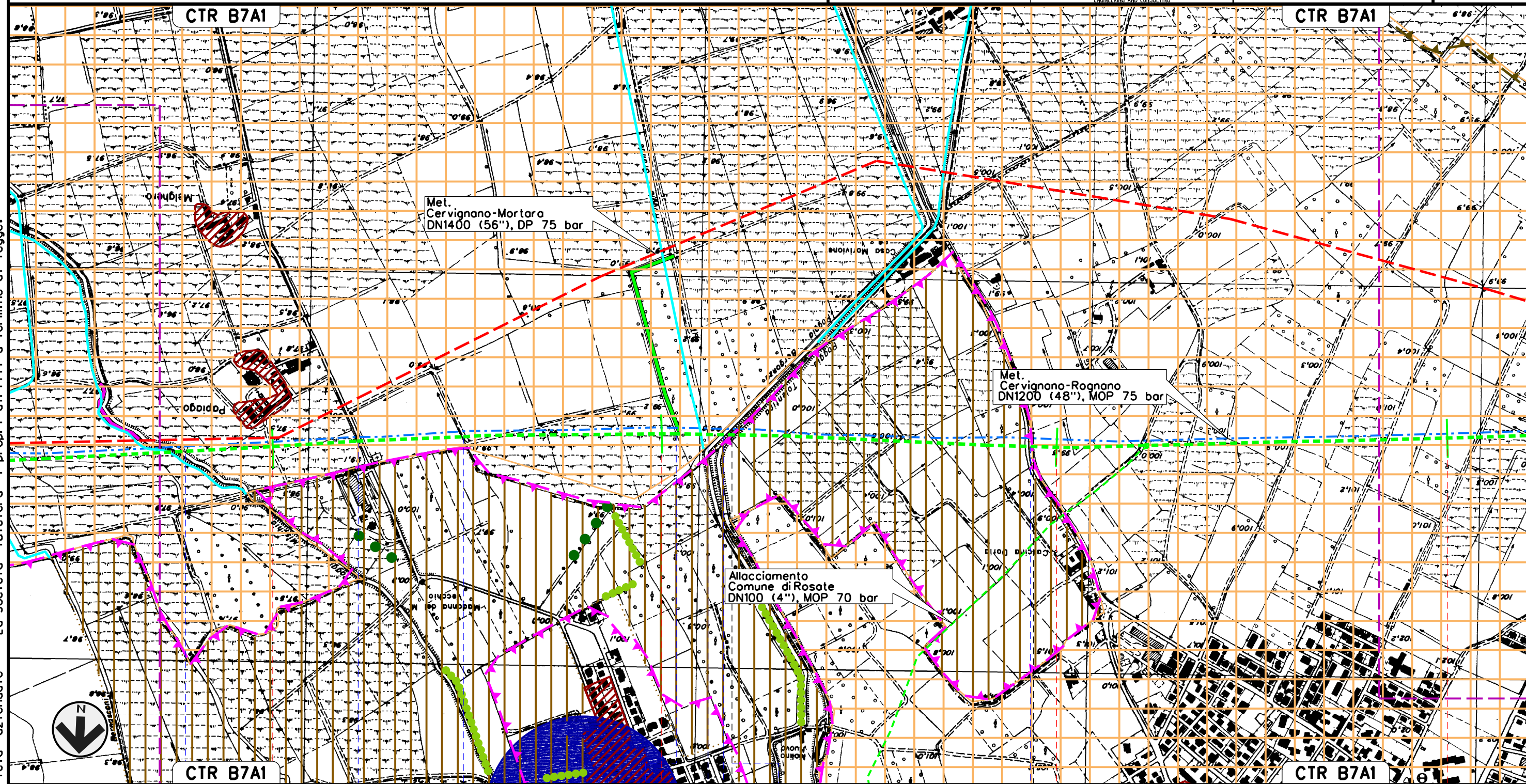


MET. SERGNANO-MORTARA  
 TRATTO CERVIGNANO-MORTARA DN 750 (30"), MOP 70 bar

Rimozione Condotta Esistente  
 STRUMENTI DI TUTELA E PIANIFICAZIONE PROVINCIALI

00	02-03-12	EMISSIONE	AGUZZI	SEBASTIANELLI	FRASSINELLI
INDICE	DATA	REVISIONI	ELABORATO	VERIFICATO	APPROVATO
			Dis. J01811-PPL-DW-300-0024		
			Comm. NR/11030		

Foglio  
 11  
 di 19  
 Scala  
 1:10000



Il presente disegno e' di proprieta' aziendale - La Societa' tutelera' i propri diritti a termine di legge.

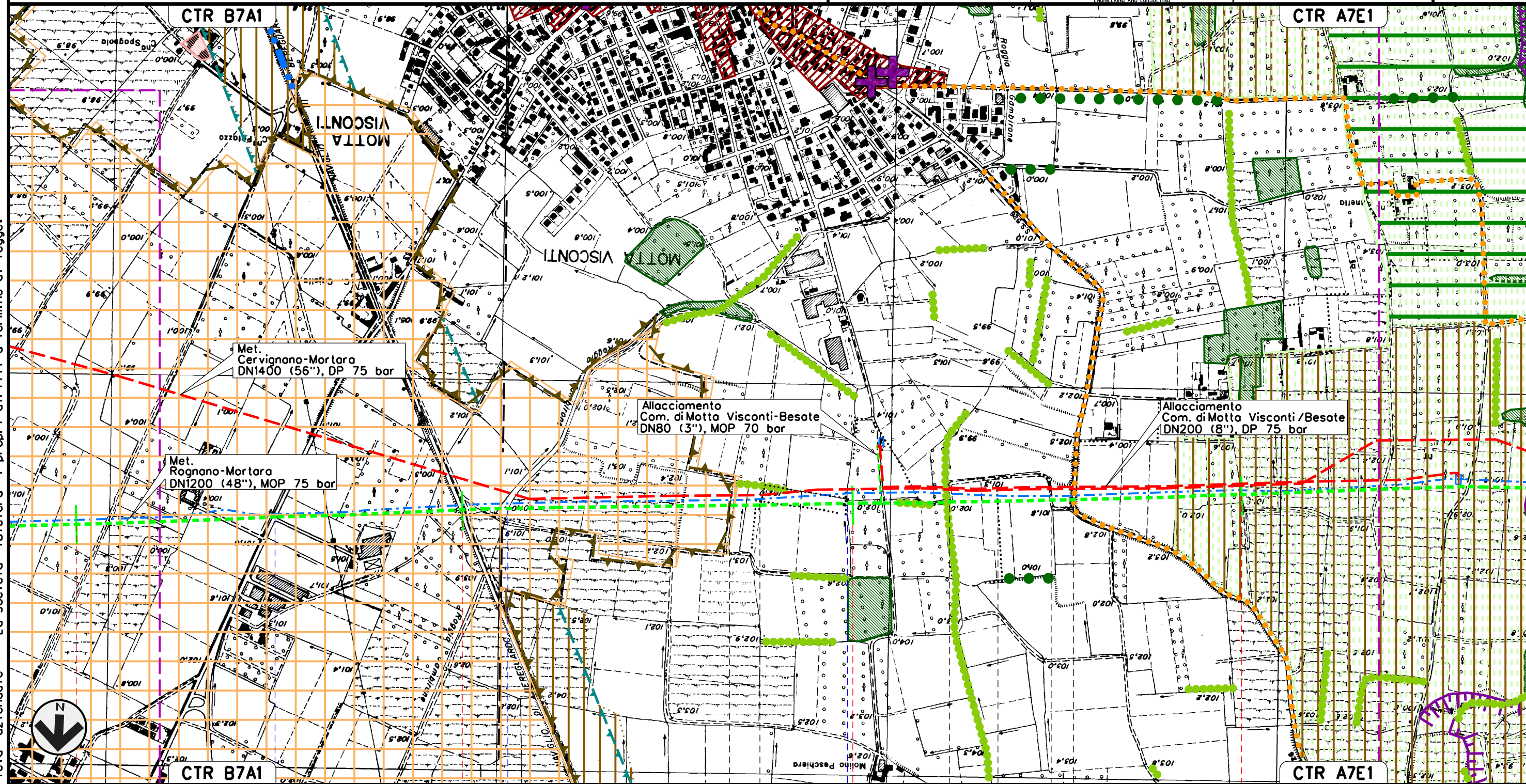
32	33	34	35
TROVO PAVIA		VERNATE MILANO	CASORATE PRIMO PAVIA
Roggia Mischia	Cavo Torradello	Roggia	Cavo Beccheria
	Roggia Grande	Roggia Beranzona	Roggia Tolentina
		S.P. n.11	Colo Casorate



MET. SERGNANO-MORTARA  
 TRATTO CERVIGNANO-MORTARA DN 750 (30"), MOP 70 bar

Rimozione Condotta Esistente  
 STRUMENTI DI TUTELA E PIANIFICAZIONE PROVINCIALI

00	02-03-12	EMISSIONE	AGUZZI	SEBASTIANELLI	FRASSINELLI	Foglio
INDICE	DATA	REVISIONI	ELABORATO	VERIFICATO	APPROVATO	12
			Dis. J01811-PPL-DW-300-0024			di 19
			Comm. NR/11030			Scala
						1:10000



Il presente disegno e' di proprieta' aziendale - La Societa' tutelera' i propri diritti a termine di legge.



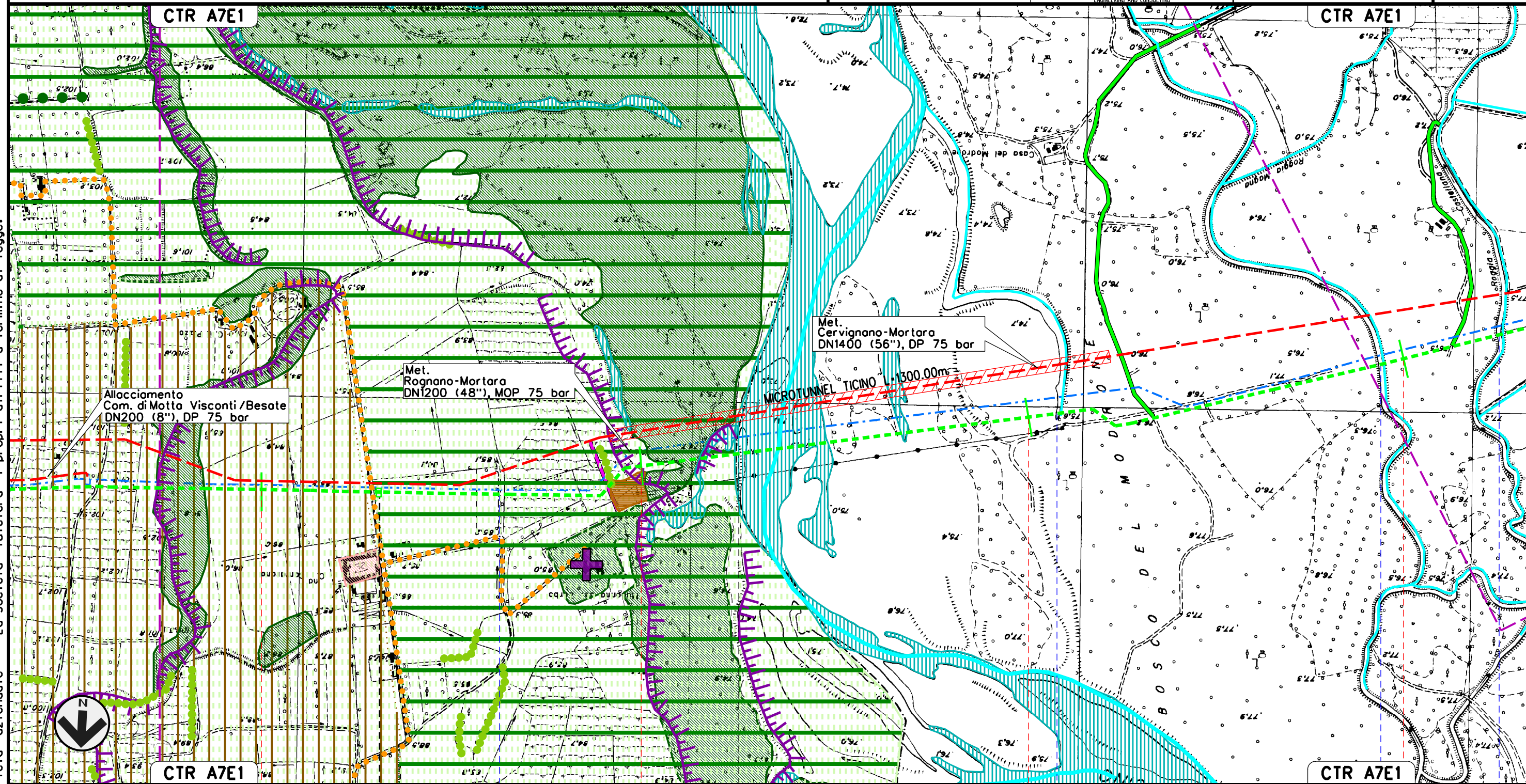
35	36	37	38
CASORATE PRIMO PAVIA	MOTTA VISCONTI	BESATE	BESATE
	MOTTA VISCONTI	MILANO	
	S.P. n.190	Naviglio Bereguardo	Cavo Gambirone
		Roggia Maino	S.S. n.526



MET. SERGNANO-MORTARA  
 TRATTO CERVIGNANO-MORTARA DN 750 (30"), MOP 70 bar

Rimozione Condotta Esistente  
 STRUMENTI DI TUTELA E PIANIFICAZIONE PROVINCIALI

00	02-03-12	EMISSIONE	AGUZZI	SEBASTIANELLI	FRASSINELLI	Foglio
INDICE	DATA	REVISIONI	ELABORATO	VERIFICATO	APPROVATO	13
			Dis. J01811-PPL-DW-300-0024			di 19
			Comm. NR/11030			Scala
						1:10000



Il presente disegno e' di proprieta' aziendale - La Societa' tutelera' i propri diritti a termine di legge.



39	40	41	42
BESATE MILANO		VIGEVANO PAVIA	
P.LL. N. 10 km 39-300			
Roggia Riozzolo	Fiume Ticino	Canale del Pubbirolo (o Pubbiarello)	Roggia Moana
			Roggia Castellano

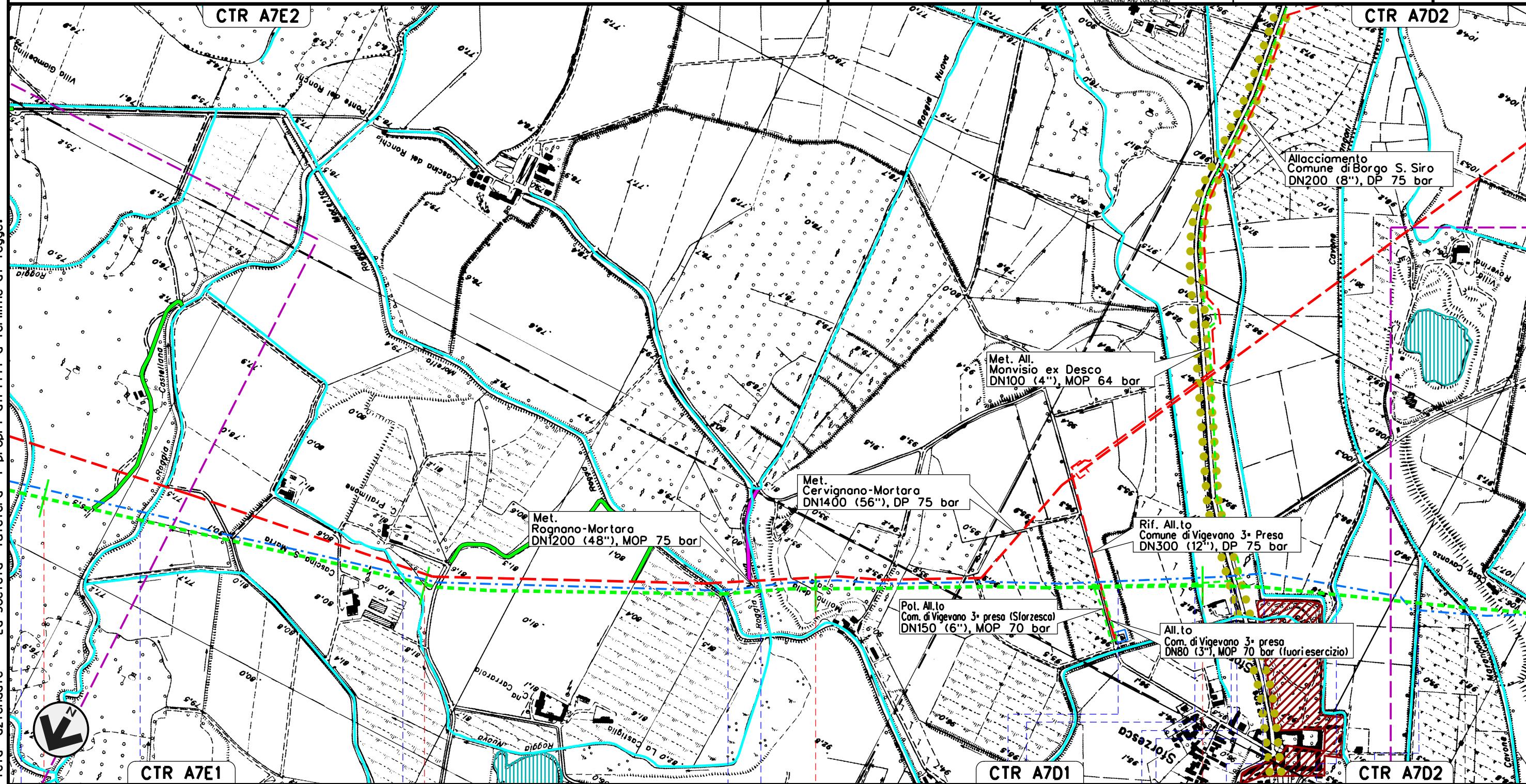


MET. SERGNANO-MORTARA  
 TRATTO CERVIGNANO-MORTARA DN 750 (30"), MOP 70 bar

Rimozione Condotta Esistente  
 STRUMENTI DI TUTELA E PIANIFICAZIONE PROVINCIALI

00	02-03-12	EMISSIONE	AGUZZI	SEBASTIANELLI	FRASSINELLI
INDICE	DATA	REVISIONI	ELABORATO	VERIFICATO	APPROVATO
			Dis. J01811-PPL-DW-300-0024		
			Comm. NR/11030		

Foglio  
 14  
 di 19  
 Scala  
 1:10000



Il presente disegno e' di proprieta' aziendale - La Societa' tutelera' i propri diritti a termine di legge.

42 43 44 45

VIGEVANO  
 PAVIA

GAMBOLO

Roggia Maano Roggia Castellana Cavo Pratimone Roggia Moretta Cavo dell'Occhio Roggia Roggia Gruarina Roggia S.P. n.206 Naviglio Storzesco Roggia del Mulino Naviglio Storzesco Cavo Sargenti della Storzesca

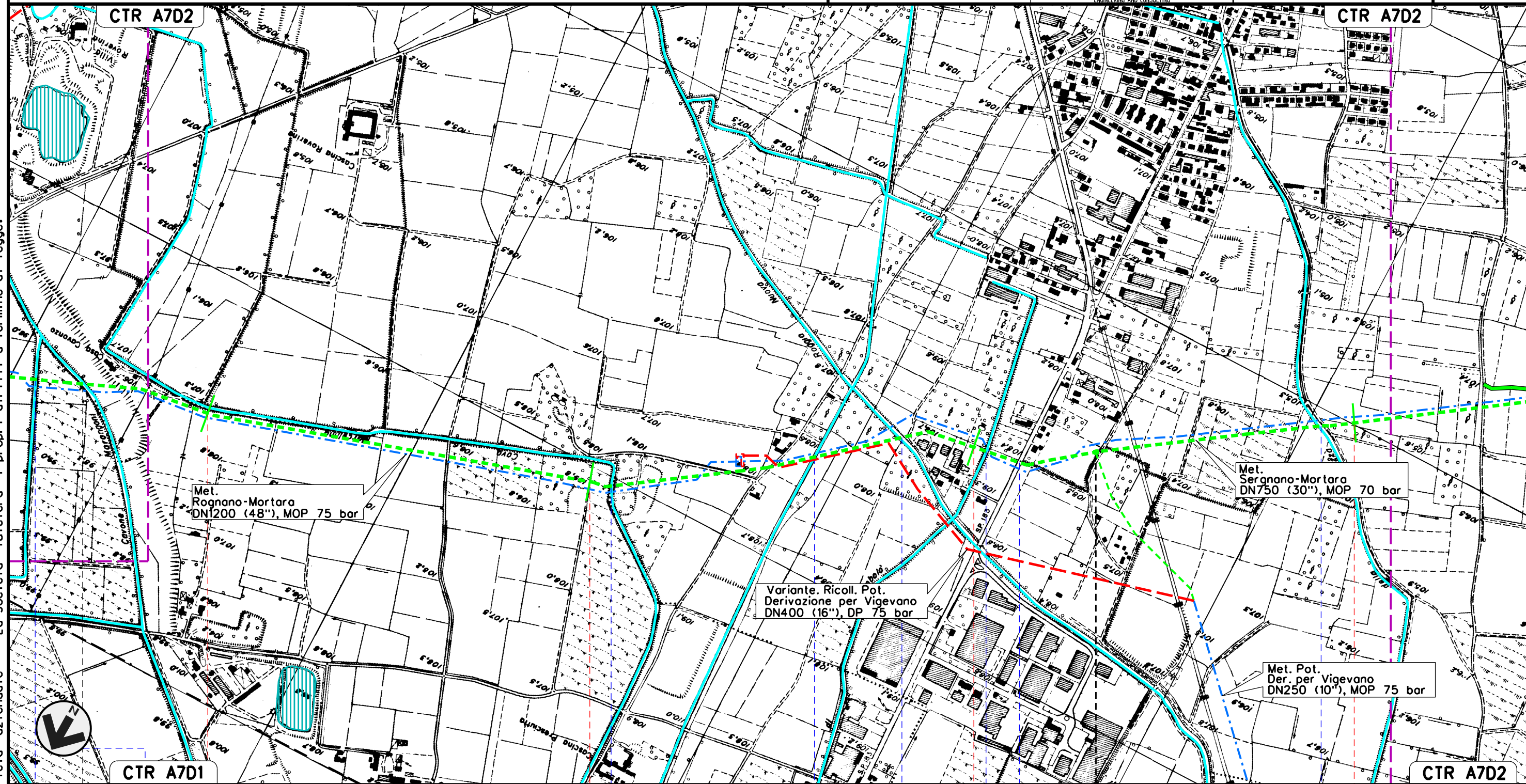


MET. SERGNANO-MORTARA  
 TRATTO CERVIGNANO-MORTARA DN 750 (30"), MOP 70 bar

Rimozione Condotta Esistente  
 STRUMENTI DI TUTELA E PIANIFICAZIONE PROVINCIALI

00	02-03-12	EMISSIONE	AGUZZI	SEBASTIANELLI	FRASSINELLI
INDICE	DATA	REVISIONI	ELABORATO	VERIFICATO	APPROVATO
			Dis. J01811-PPL-DW-300-0024		
			Comm. NR/11030		

Foglio  
 15  
 di 19  
 Scala  
 1:10000



Il presente disegno e' di proprieta' aziendale - La Societa' tutelera' i propri diritti a termine di legge.

VIGEVANO	46	47	48	49			
Naviglio Sforzesco Saporiti	Cavo Sorgenti della Sforzesco	Cavo Marcellino	Prolung. Diram. Vigevano	Roggia Nuova di Borgo S.Siro	Cavo Gambolo	S.P. n.183	Cavo della Torrazza
P.I.D.I. N. 11 km 48+320							

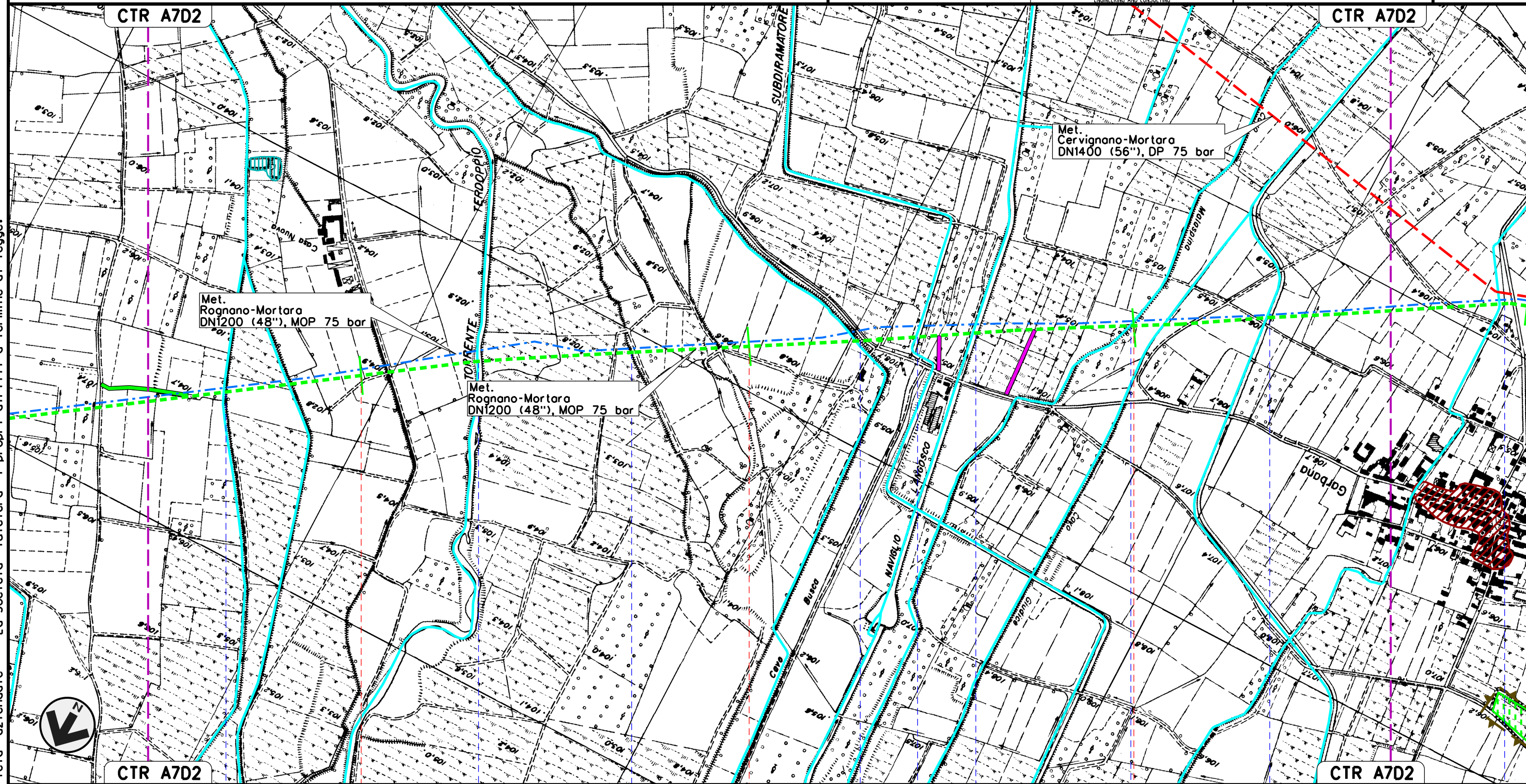


MET. SERGNANO-MORTARA  
 TRATTO CERVIGNANO-MORTARA DN 750 (30"), MOP 70 bar

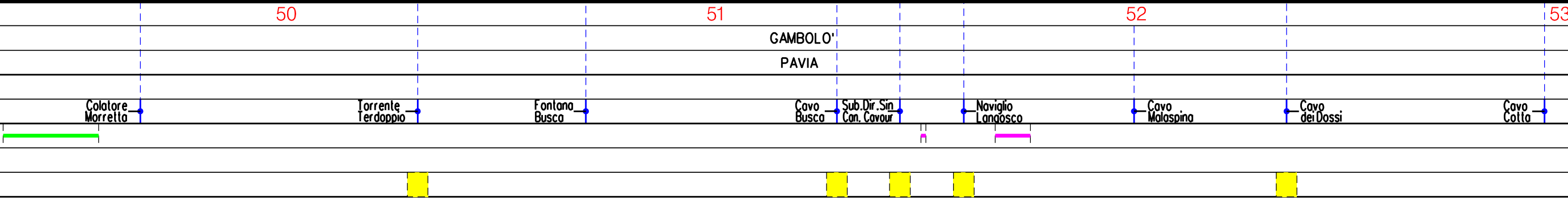
Rimozione Condotta Esistente  
 STRUMENTI DI TUTELA E PIANIFICAZIONE PROVINCIALI

00	02-03-12	EMISSIONE	AGUZZI	SEBASTIANELLI	FRASSINELLI
INDICE	DATA	REVISIONI	ELABORATO	VERIFICATO	APPROVATO
			Dis. J01811-PPL-DW-300-0024		
			Comm. NR/11030		

Foglio  
 16  
 di 19  
 Scala  
 1:10000



Il presente disegno e' di proprieta' aziendale - La Societa' tutelera' i propri diritti a termine di legge.

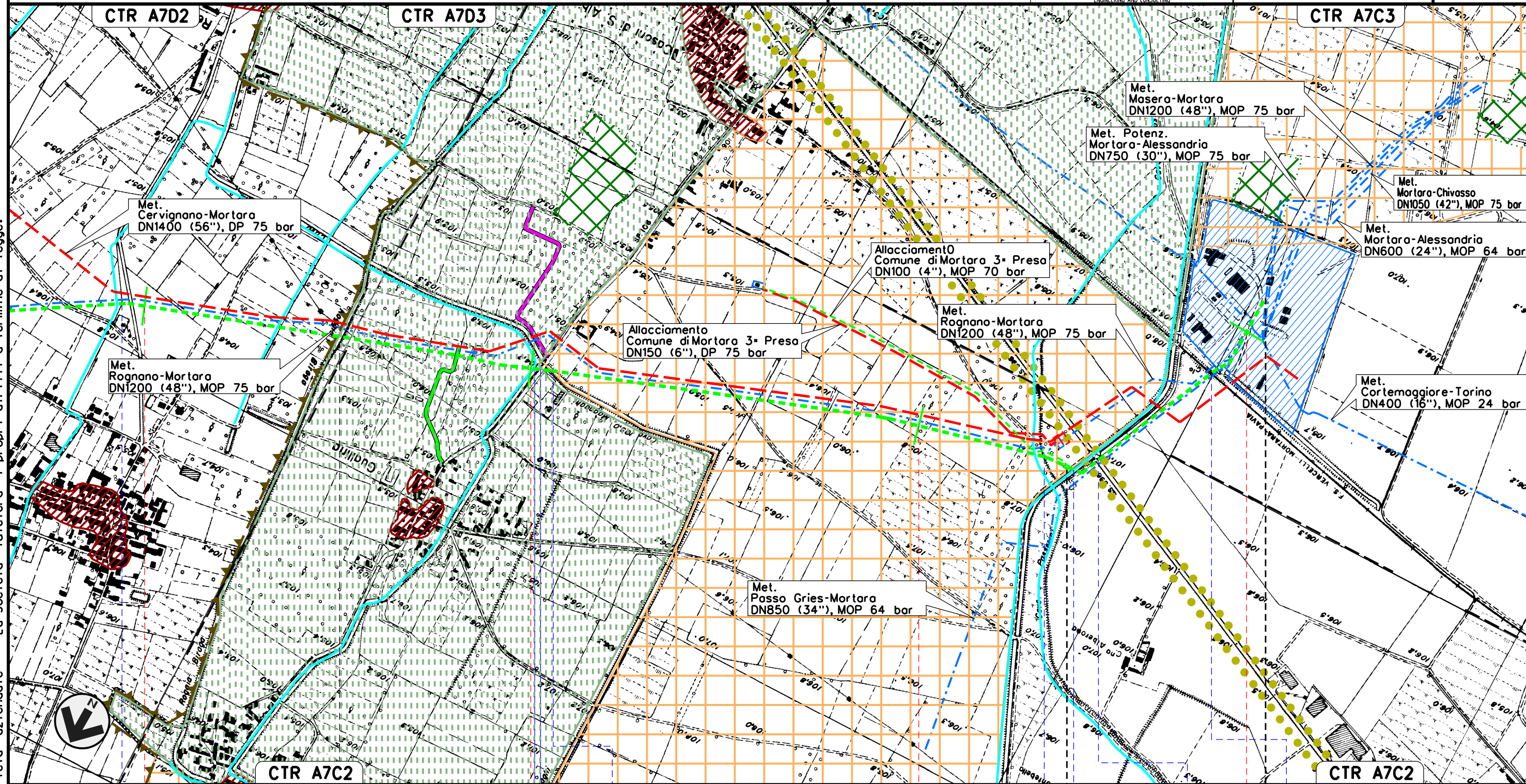





MET. SERGNANO-MORTARA  
 TRATTO CERVIGNANO-MORTARA DN 750 (30"), MOP 70 bar

Rimozione Condotta Esistente  
 STRUMENTI DI TUTELA E PIANIFICAZIONE PROVINCIALI

00	02-03-12	EMISSIONE	AGUZZI	SEBASTIANELLI	FRASSINELLI
INDICE	DATA	REVISIONI	ELABORATO	VERIFICATO	APPROVATO
			Dis. J01811-PPL-DW-300-0024		Foglio 17 di 19
			Comm. NR/11030		Scala 1:10000



Il presente disegno e' di proprieta' aziendale - La Societa' tutelera' i propri diritti a termine di legge.





00	02-03-12	EMISSIONE	AGUZZI	SEBASTIANELLI	FRASSINELLI
INDICE	DATA	R E V I S I O N I	ELABORATO	VERIFICATO	APPROVATO
			Dis. J01811-PPL-DW-300-0024		
			Comm. NR/11030		





LEGENDA TEMATICA






PTCP PROVINCIA DI LODI

DOMINI DI RILEVANZA PAESISTICA





Ambiti

-  Ambiti caratterizzati dalla presenza di elementi geomorfologici rilevanti  
LIV. PRESC. 1 - Art. 28.1
-  Ambiti caratterizzati da rilevante presenza di elementi vegetazionali  
LIV. PRESC. 1 - Art. 28.2

Sistemi

-  Aste della rete dei canali e dei corsi d'acqua di valore storico  
LIV. PRESC. 3 - Art. 28.5
-  Aree a forte caratterizzazione morfologica, rete dell'assetto idraulico agrario  
LIV. PRESC. 2 - Art. 28.4
-  Aste della rete dei canali di supporto all'attività agricola  
LIV. PRESC. 1 - Art. 28.6
-  Percorsi di fruizione paesistico ed ambientale  
LIV. PRESC. 3 - Art. 28.8
-  Rete stradale storica - LIV. PRESC. 2 - Art. 28.9

Elementi



-  Orli di terrazzo - Art. 20.1
-  Dossi fluviali - Art. 20.1
-  Elementi vegetazionali rilevanti - LIV. PRESC. 1 - Art. 28.12
-  Beni storici architettonici localizzati in ambito extra-urbano vincolati dalla pianificazione comunale o altri beni storici architettonici rilevanti.  
LIV. PRESC. 2 - Art. 28.14

DOMINI URBANI

Ambiti











-  Nuclei urbani di antica formazione - LIV. PRESC. 2 - Art. 29.1

ALTRE INFORMAZIONI RAPPRESENTATE

-  Ambito di recepimento delle indicazioni del PTC del Parco dell'Adda Sud - LIV. PRESC. 4 - Art. 19.2
-  Sito di importanza Nazionale IT2090012 "Alneto di Bolzenano"

PTCP PROVINCIA DI MILANO



Ambiti ed elementi di interesse storico-paesaggistico

-  Ambiti di rilevanza paesistica - Art. 31
-  Parchi urbani e aree per la fruizione - Art. 35
-  Centri storici e nuclei di antica formazione - Art. 36
-  Insiediamenti rurali di interesse storico - Art. 38
-  Aree a rischio archeologico - Art. 41
-  Proposta di tutela paesistica - Art. 68
-  Insiediamenti rurali di rilevanza paesistica - Art. 39
-  Architettura religiosa - Art. 39
-  Navigli storici - Art. 31
-  Percorsi di interesse paesistico - Art. 40

Ambiti ed elementi di interesse naturalistico ambientale

-  Ambiti di rilevanza naturalistico - Art. 32
-  Aree boscate - Art. 63
-  Filari - Art. 64
-  Arbustie siepi - Art. 64
-  Corsi d'acqua - Art. 46
-  Parchi regionali (Parco Agricolo Sud Milano)
-  Fasce di rilevanza paesistico-fluviale - Art. 31
-  Stagni, lanche, zone umide estese - Art. 66




Altre informazioni rappresentate

-  Orli di terrazzo - Art. 51
-  Fascia di rispetto dei corsi d'acqua (Lett. c, comma 1, art. 142, D.lgs. 42/04)

PTCP PROVINCIA DI PAVIA

ELEMENTI DEL QUADRO TERRITORIALE AMBIENTALE

Il sistema delle acque

-  Corsi d'acqua principali
-  Corsi d'acqua minori
-  Specchi d'acqua e alvei fluviali

Aree protette




-  Parco Lombardo della Valle del Ticino

ELEMENTI DEL QUADRO PROGRAMMATICO DI PRIMO LIVELLO SOVRACOMUNALE E ASSUNTI NEL PTC





-  Ambiti delle attività estrattive

ELEMENTI E SISTEMI DI RILEVANZA SOVRACOMUNALE



Previsioni prescrittive

-  Emergenze naturalistiche
-  Aree di elevato contenuto naturalistico
-  Riserve e monumenti naturali

Indirizzi
















-  Aree di consolidamento dei caratteri naturalistici
-  Aree di consolidamento delle attività agricole e dei caratteri connotativi
-  Centri e nuclei storici
-  Viabilità storica principale












00	02-03-12	EMISSIONE	AGUZZI	SEBASTIANELLI	FRASSINELLI
INDICE	DATA	R E V I S I O N I	ELABORATO	VERIFICATO	APPROVATO
					
			Dis. J01811-PPL-DW-300-0024		
			Comm. NR/11030		

LEGENDA


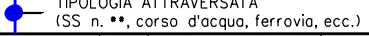


SIMBOLOGIA CARTOGRAFICA

- |   |  |  |   |
|---|--|--|---|
|  | Metanodotti da porre fuori esercizio e rimuovere |  | Impianti di linea da porre fuori esercizio e rimuovere    |
|  | Metanodotti in progetto                          |  | Impianti di linea in progetto                             |
|  | Metanodotti in esercizio                         |  | Impianti di linea su rete in esercizio                    |
|  | Altre condotte di terzi                          |  | Gallerie, Tunnel, Mini-Microtunnel, Raise Boring e T.O.C. |
|  | Aree impianti stacco-terminale in progetto       |  | Depositi temporanei                                       |
|  | Aree impianti stacco-terminale esistenti         |  | Strade di accesso provvisorio                             |
|  | Limite sovrapposizione fogli                     |  | T.E.E.M. in progetto                                      |
|  | Adeguamento strade esistenti                     |  |   |

SIMBOLOGIA MECCANICA

-  Punto di intercettazione di linea (P.I.L.)
-  Punto di intercettazione di derivazione importante (P.I.D.I.)
-  Punto di intercettazione di derivazione semplice con stacco da P.I.L. (P.I.D.S.)
-  Punto di intercettazione e derivazione semplice con stacco da Linea (P.I.D.S.)
-  Punto di intercettazione con discaggio di allacciamento (P.I.D.A.)
-  Punto predisposto per il discaggio di allacciamento (P.P.D.A.)
-  Punto di sezionamento elettrico terminale (P.S.E.T.)
-  Stazione predisposta per lancio e ricevimento PIG
-  Impianto di riduzione/regolazione della pressione

Il presente disegno e' di proprieta' aziendale - La Societa' tutelera' i propri diritti a termine di legge.

Progressiva chilometrica	N.
Comuni	
Province	
Impianti	
Attraversamenti	
Strade - Piste	
Depositi provvisori - Piazzole	
Fascia di lavoro	