

Il presente disegno e' di proprieta' aziendale - La Societa' tutelera' i propri diritti a termine di legge.





COROGRAFIA Scala 1:250.000

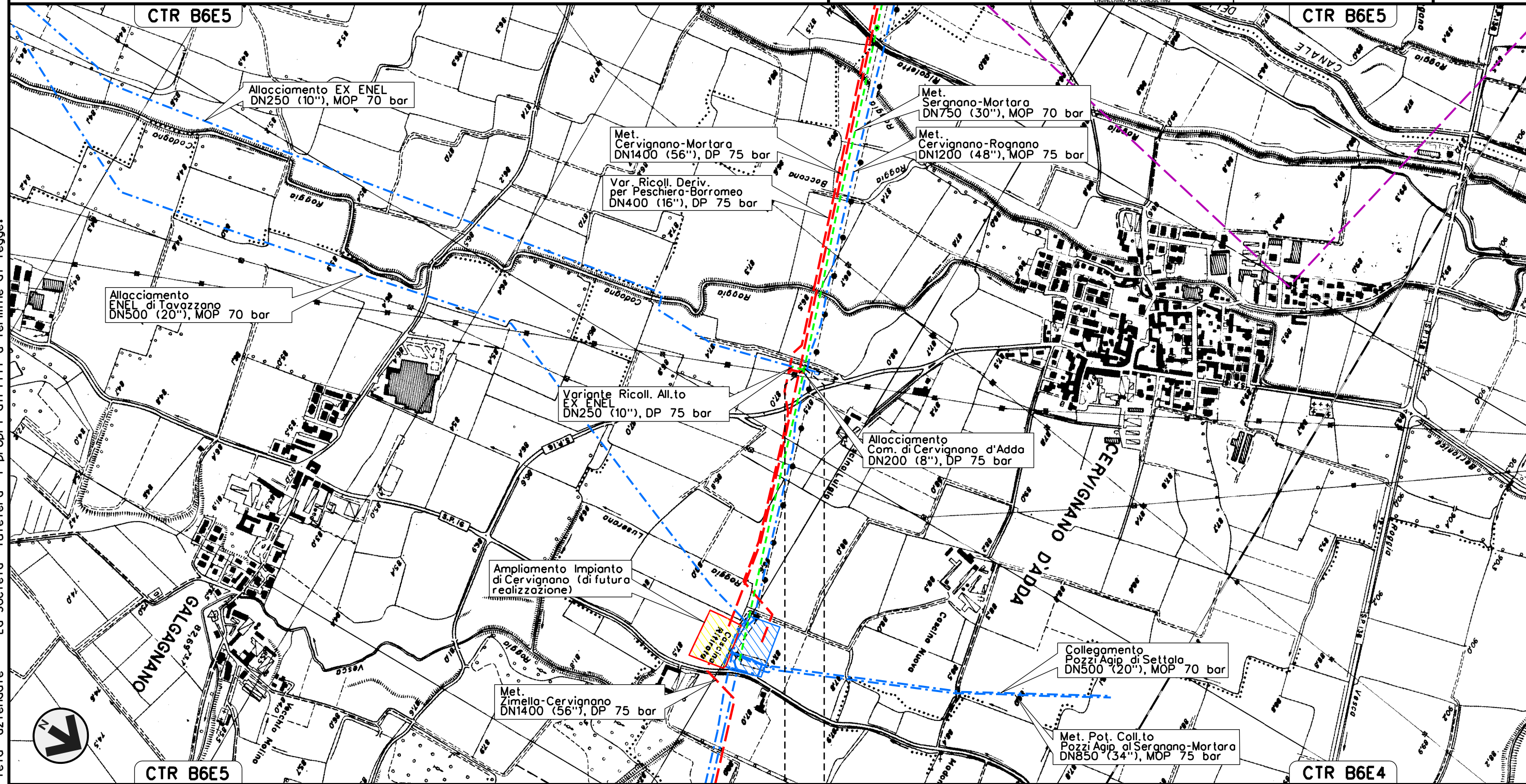
| | | | | | |
|---|----------|-----------|---|---------------|-------------|
| 00 | 02-03-12 | EMISSIONE | AGUZZI | SEBASTIANELLI | FRASSINELLI |
| INDICE | DATA | REVISIONI | ELABORATO | VERIFICATO | APPROVATO |
| | | | | | |
| Metanodotto: OPERE CONNESSE AL MET. SERGNANO-MORTARA TRATTO CERVIGNANO-MORTARA DN 750 (30"), MOP 70 bar | | | Dis. J01811-PPL-DW-400-0001 Fig. 1 di 32 Comm. NR/11030 | | |
| Rimozione Condotte Esistenti TRACCIATO DI PROGETTO | | | Sostituisce il Sostituito dal | | |
| | | | Scala 1:10000 | | |
| | | | INDICE 00 | | |

Allacciamento Comune di Cervignano d'Adda
DN 80 (3"), MOP 70 bar

Rimozione Condotte Esistenti
TRACCIATO DI PROGETTO

| | | | | | |
|---|----------|-----------|---|---------------|-------------|
| 00 | 02-03-12 | EMISSIONE | AGUZZI | SEBASTIANELLI | FRASSINELLI |
| INDICE | DATA | REVISIONI | ELABORATO | VERIFICATO | APPROVATO |
|  | | |  | | |
| | | | Dis. J01811-PPL-DW-400-0001 | | |
| | | | Comm. NR/11030 | | |

Foglio
2
di 32
Scala
1:10000



0+000 0+001

CERVIGNANO D'ADDA

LODI

P.I.O.A. N.1 km 0+000

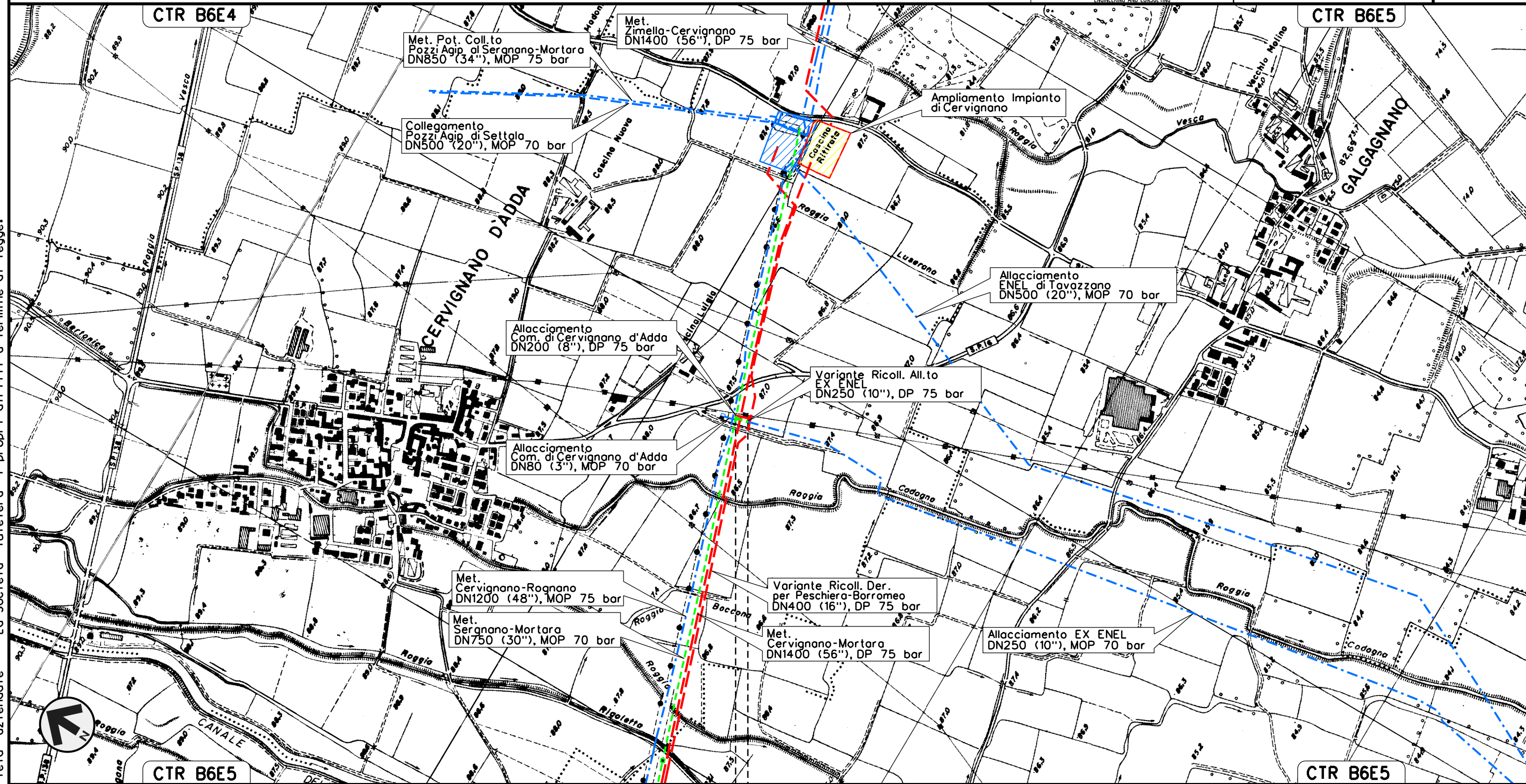
Il presente disegno e' di proprieta' aziendale - La Societa' tutelera' i propri diritti a termine di legge.

Allacciamento EX ENEL
DN 250 (10"), MOP 70 bar

Rimozione Condotte Esistenti
TRACCIATO DI PROGETTO

| | | | | | |
|--------|----------|-----------|-----------------------------|---------------|-------------|
| 00 | 02-03-12 | EMISSIONE | AGUZZI | SEBASTIANELLI | FRASSINELLI |
| INDICE | DATA | REVISIONI | ELABORATO | VERIFICATO | APPROVATO |
| | | | Dis. J01811-PPL-DW-400-0001 | | |
| | | | Comm. NR/11030 | | |

Foglio
3
di 32
Scala
1:10000



0+000 0+035

- CERVIGNANO D'ADDA
- LODI
- P.I.D.S. N.1 km 0+000

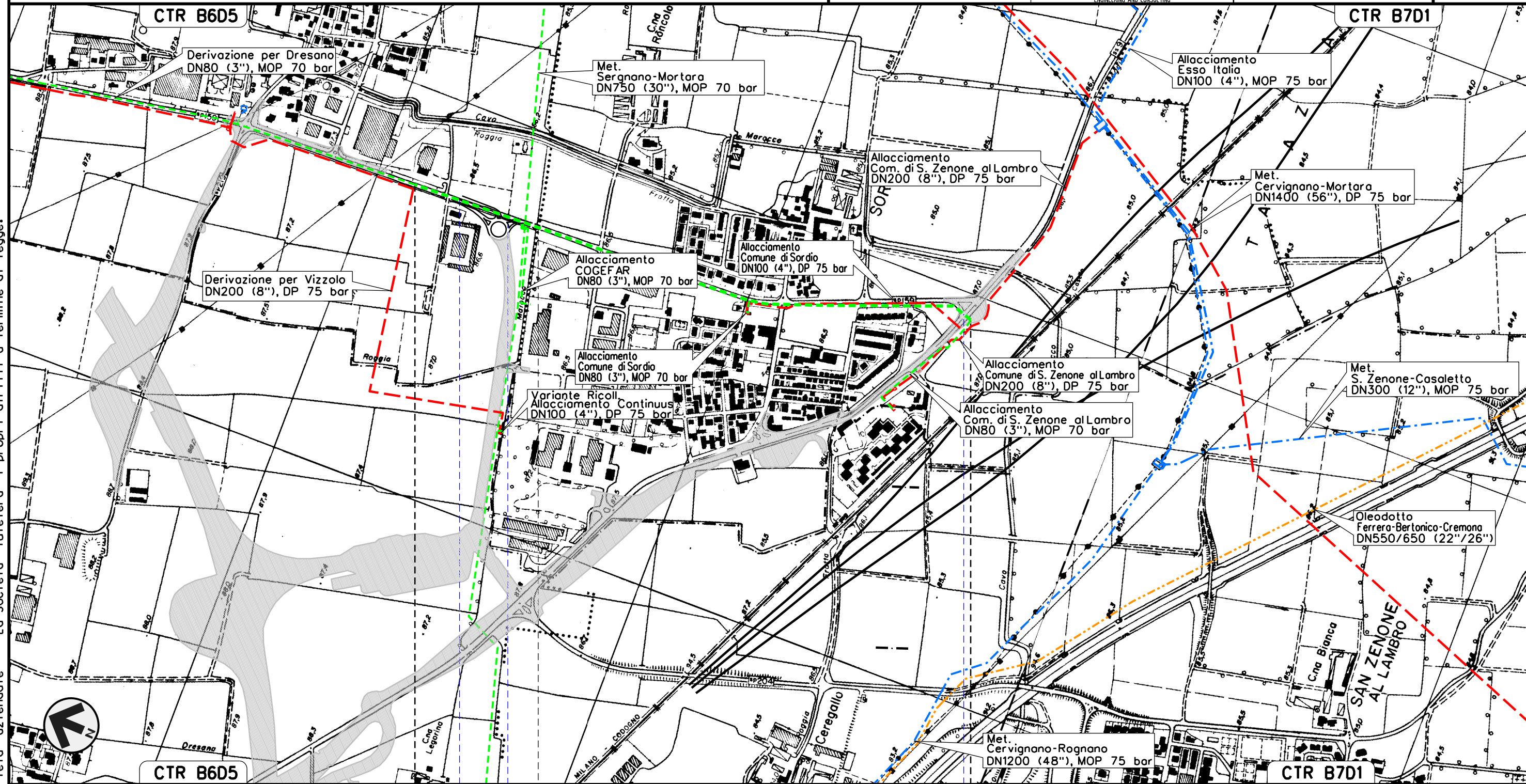
Il presente disegno e' di proprieta' aziendale - La Societa' tutelera' i propri diritti a termine di legge.

Met. Deriv. per Dresano
DN 80 (3"), MOP 70 bar

Rimozione Condotte Esistenti
TRACCIATO DI PROGETTO

| | | | | | |
|--------|----------|-----------|-----------------------------|---------------|-------------|
| 00 | 02-03-12 | EMISSIONE | AGUZZI | SEBASTIANELLI | FRASSINELLI |
| INDICE | DATA | REVISIONI | ELABORATO | VERIFICATO | APPROVATO |
| | | | Dis. J01811-PPL-DW-400-0001 | | |
| | | | Comm. NR/11030 | | |

Foglio
5
di 32
Scala
1:10000



0+000 1+510

CASALMAIOCCO SORDIO
LODI

S.P. n.159 S.P. n.159 S.S. n.9



Il presente disegno e' di proprieta' aziendale - La Societa' tutelera' i propri diritti a termine di legge.

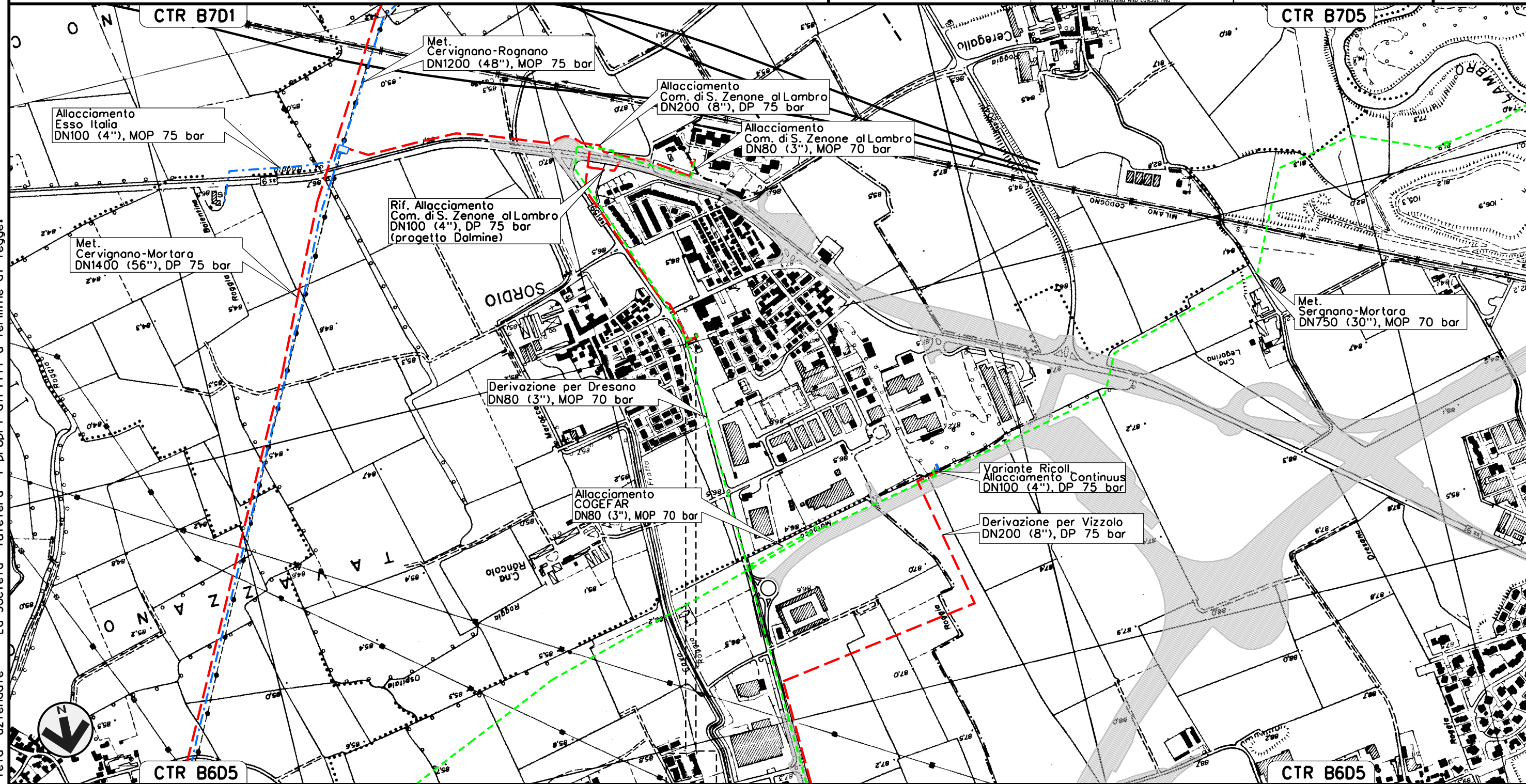
Allacciamento Comune di Sordio
DN 80 (3"), MOP 70 bar

Rimozione Condotte Esistenti
TRACCIATO DI PROGETTO

| | | | | | |
|--------|----------|-----------|-----------|------------------------|-------------|
| 00 | 02-03-12 | EMISSIONE | AGUZZI | SEBASTIANELLI | FRASSINELLI |
| INDICE | DATA | REVISIONI | ELABORATO | VERIFICATO | APPROVATO |
| | | | Dis. | J01811-PPL-DW-400-0001 | |
| | | | Comm. | NR/11030 | |



Foglio
6
di 32
Scala
1:10000



0 + 000 0 + 035

SORDIO
LODI

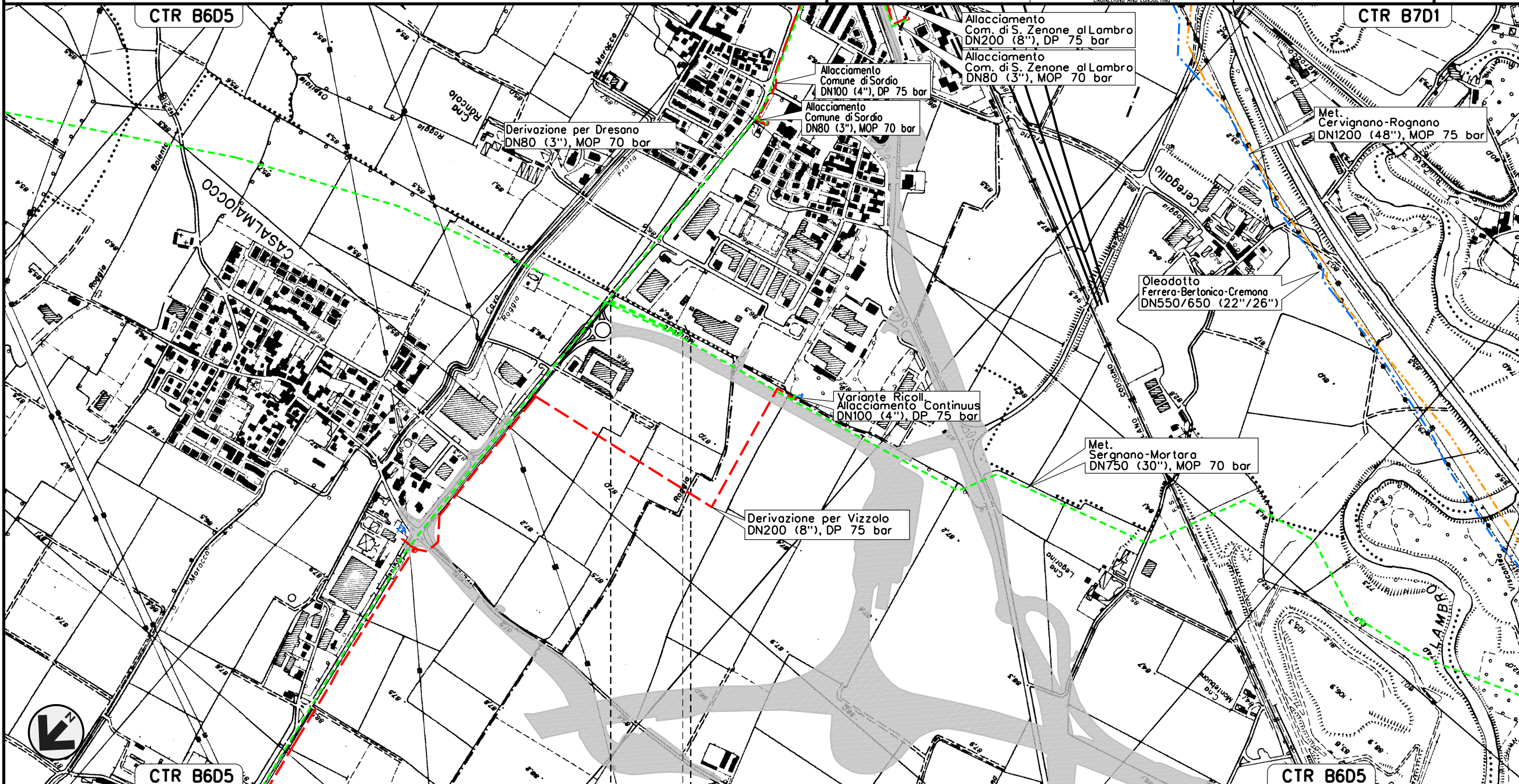
P.I.D.A. N.1 km 0-035

Il presente disegno e' di proprieta' aziendale - La Societa' tutelera' i propri diritti a termine di legge.

Allacciamento CO.GE.FAR
DN 80 (3"), MOP 70 bar

Rimozione Condotte Esistenti
TRACCIATO DI PROGETTO

| | | | | | | |
|--------|----------|-----------|-----------------------------|---------------|-------------|---------|
| 00 | 02-03-12 | EMISSIONE | AGUZZI | SEBASTIANELLI | FRASSINELLI | Foglio |
| INDICE | DATA | REVISIONI | ELABORATO | VERIFICATO | APPROVATO | 7 |
| | | | Dis. J01811-PPL-DW-400-0001 | | | di 32 |
| | | | Comm. NR/11030 | | | Scala |
| | | | | | | 1:10000 |



0+000 0+245

CASALMAIOCCO - SORDIO
LODI

P.I.D.A. N.1 km 0+000



Il presente disegno e' di proprieta' aziendale - La Societa' tutelera' i propri diritti a termine di legge.

Allacciamento Comune di S. Zenone al Lambro
DN 80 (3"), MOP 70 bar

Rimozione Condotte Esistenti
TRACCIATO DI PROGETTO

00 02-03-12 EMISSIONE
INDICE DATA REVISIONI

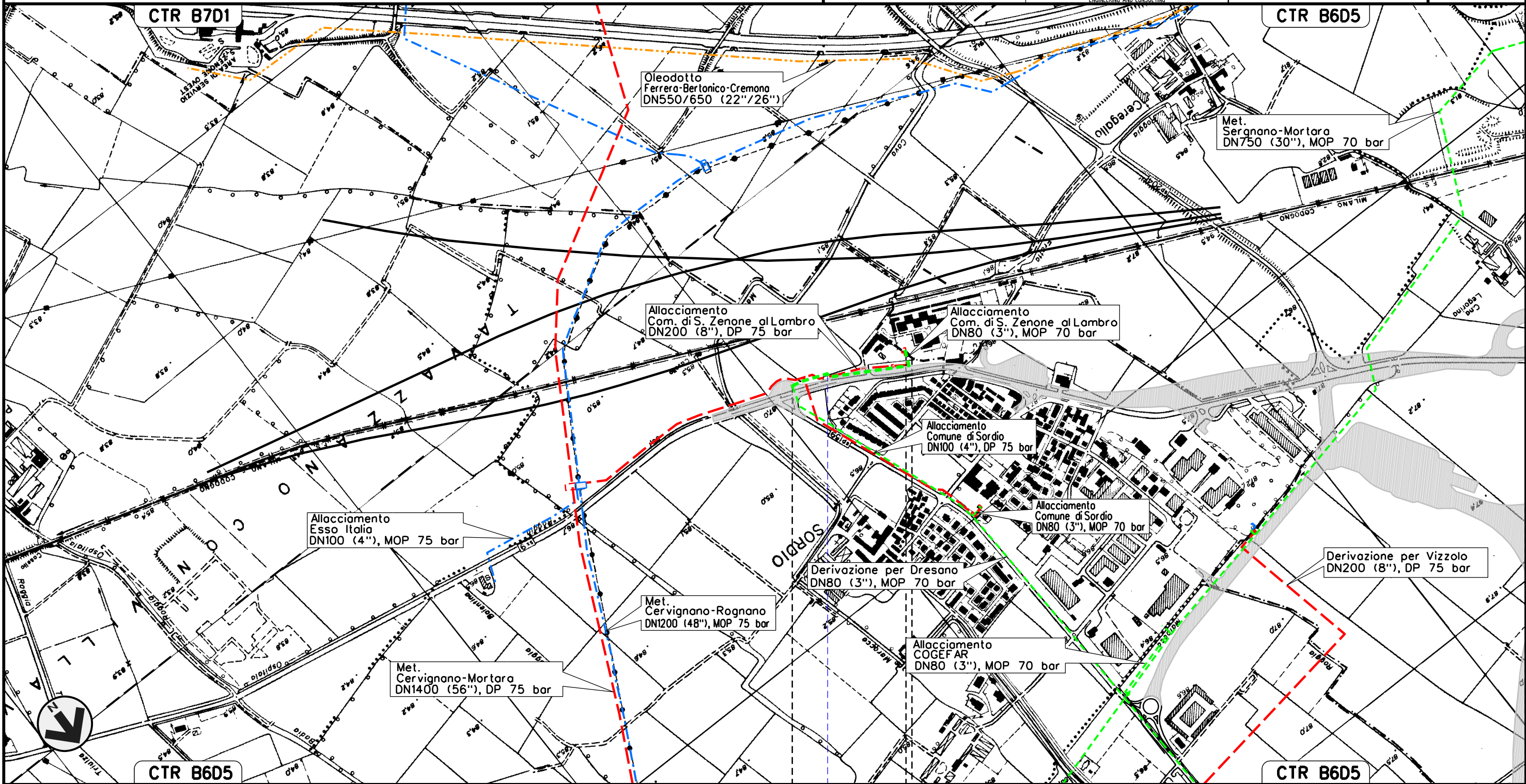
AGUZZI SEBASTIANELLI FRASSINELLI
ELABORATO VERIFICATO APPROVATO

Foglio
8
di 32
Scala
1:10000



Dis. J01811-PPL-DW-400-0001
Comm. NR/11030

Il presente disegno e' di proprieta' aziendale - La Societa' tutelera' i propri diritti a termine di legge.



0+000 0+350



SORDIO • S. ZENONE AL LAMBRO
LODI • MILANO



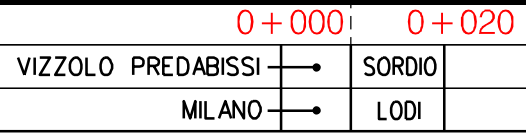
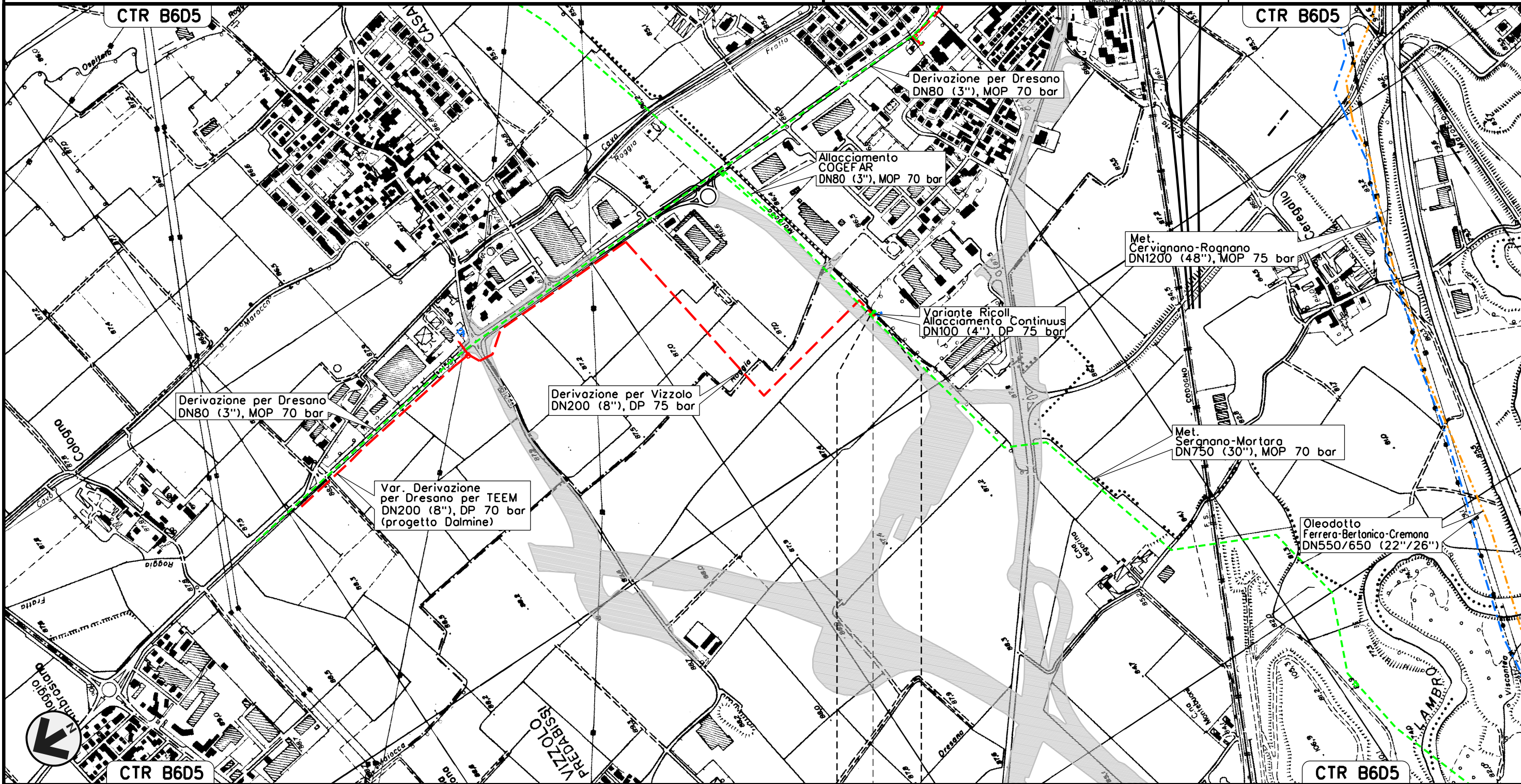
Roggia

Allacciamento Continuus
DN 80 (3"), MOP 70 bar

Rimozione Condotte Esistenti
TRACCIATO DI PROGETTO

| | | | | | |
|---|----------|-----------|---|---------------|-------------|
| 00 | 02-03-12 | EMISSIONE | AGUZZI | SEBASTIANELLI | FRASSINELLI |
| INDICE | DATA | REVISIONI | ELABORATO | VERIFICATO | APPROVATO |
|  | | |  | | |
| | | | Dis. J01811-PPL-DW-400-0001 | | |
| | | | Comm. NR/11030 | | |

Foglio
9
di 32
Scala
1:10000





Il presente disegno e' di proprieta' aziendale - La Societa' tutelera' i propri diritti a termine di legge.

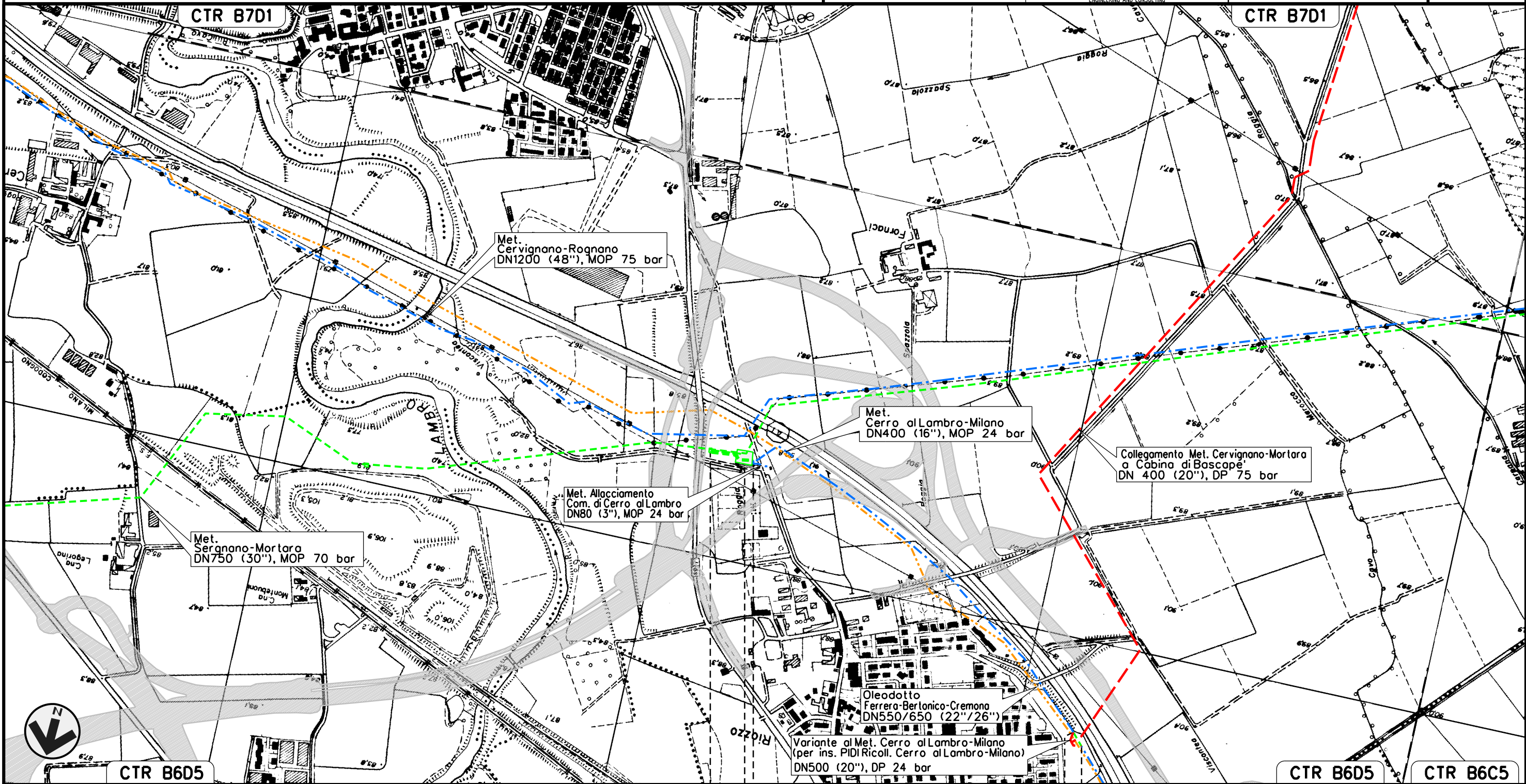
Metanodotto Cerro al Lambro – Milano

DN 400 (16"), MOP 24 bar

Rimozione Condotte Esistenti
TRACCIATO DI PROGETTO

| | | | | | |
|---|----------|-----------|---|---------------|-------------|
| 00 | 02-03-12 | EMISSIONE | AGUZZI | SEBASTIANELLI | FRASSINELLI |
| INDICE | DATA | REVISIONI | ELABORATO | VERIFICATO | APPROVATO |
|  | | |  | | |
| | | | Dis. J01811-PPL-DW-400-0001 | | |
| | | | Comm. NR/11030 | | |

Foglio
10
di 32
Scala
1:10000



0+000 0+115 0+000 0+040

CERRO AL LAMBRO → MILANO → CERRO AL LAMBRO → MILANO →

← IMPIANTO HPRS N. 254 km 0+080 →

Il presente disegno e' di proprieta' aziendale - La Societa' tutelera' i propri diritti a termine di legge.

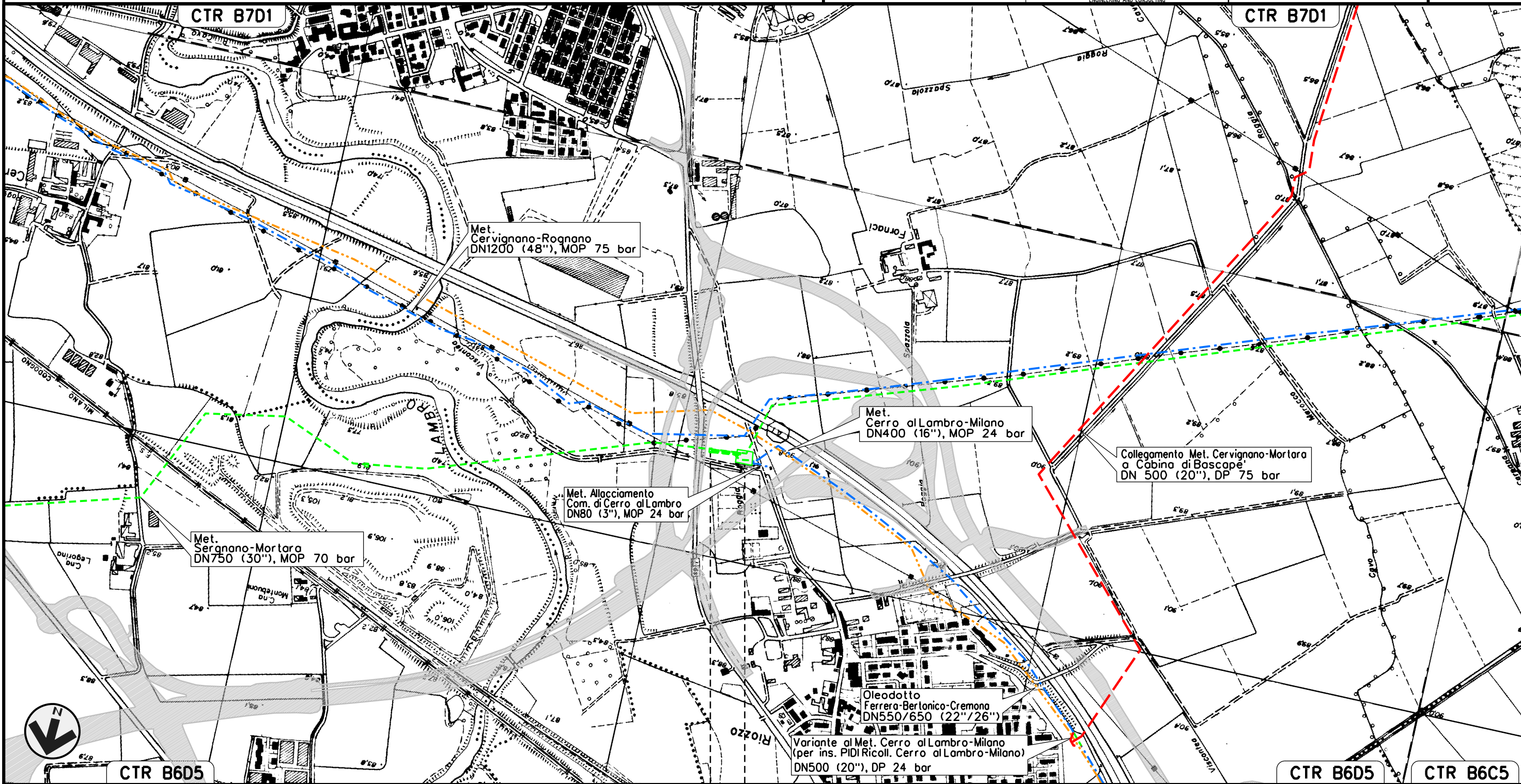
Collegamento tra Cabina di Riduzione n. 254
e P.I.D.I. n. 5 su Met. SERGNANO-MORTARA DN 400 (16"), MOP 24 bar

Rimozione Condotte Esistenti
TRACCIATO DI PROGETTO

| | | | | | |
|--------|----------|-----------|-----------------------------|---------------|-------------|
| 00 | 02-03-12 | EMISSIONE | AGUZZI | SEBASTIANELLI | FRASSINELLI |
| INDICE | DATA | REVISIONI | ELABORATO | VERIFICATO | APPROVATO |
| | | | Dis. J01811-PPL-DW-400-0001 | | |
| | | | Comm. NR/11030 | | |



Foglio
11
di 32
Scala
1:10000



Il presente disegno e' di proprieta' aziendale - La Societa' tutelera' i propri diritti a termine di legge.



0+000 0+080

CERRO AL LAMBRO →
MILANO →



CTR B6D5 CTR B6C5

Allacciamento Comune di Carpiano

DN 80 (3"), MOP 70 bar

Rimozione Condotte Esistenti
TRACCIATO DI PROGETTO

00 02-03-12 EMISSIONE
INDICE DATA R E V I S I O N I



AGUZZI SEBASTIANELLI FRASSINELLI
ELABORATO VERIFICATO APPROVATO

Dis. J01811-PPL-DW-400-0001

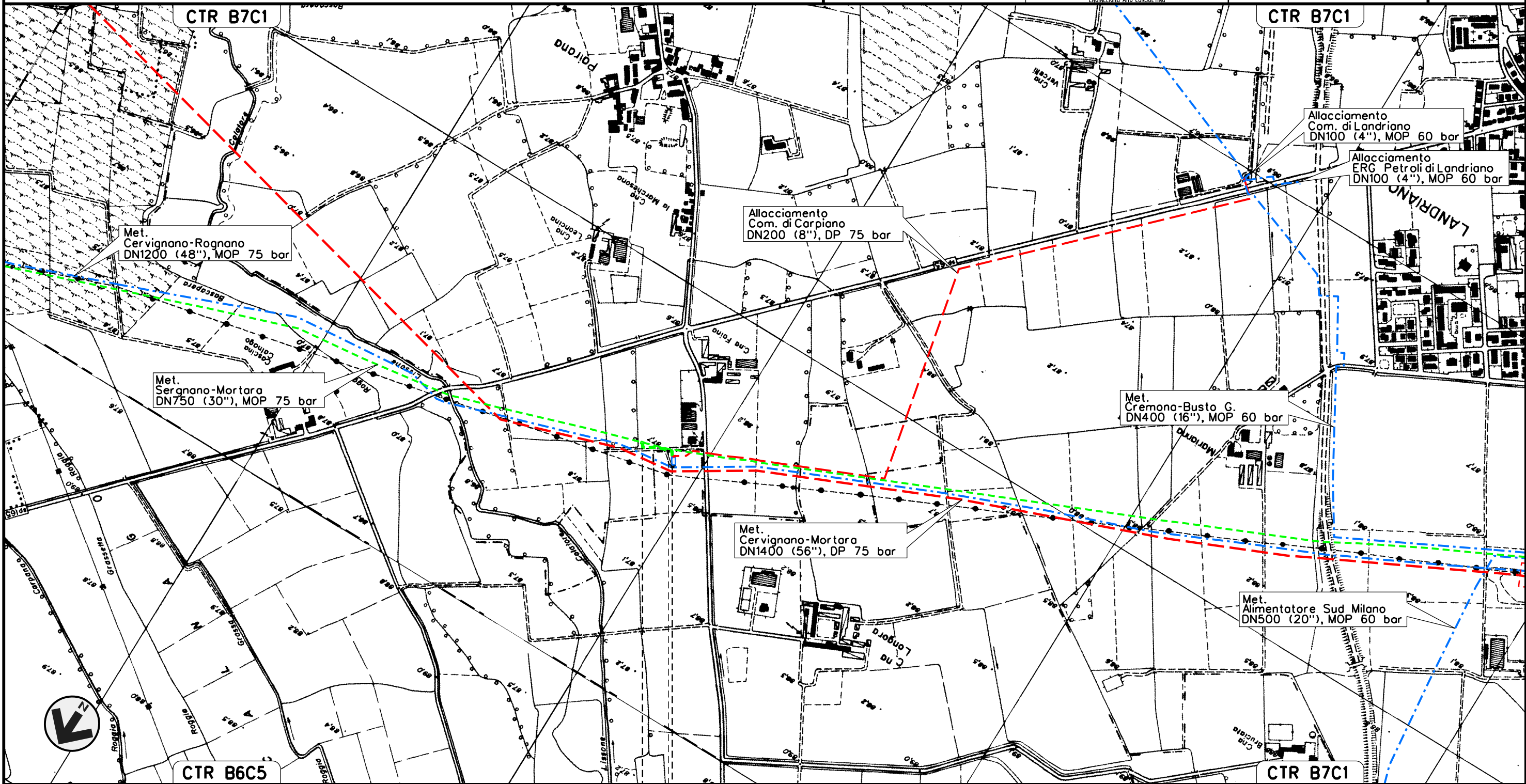
Comm. NR/11030

Foglio

12

di 32

Scala
1:10000



0+000 0+100

LANDRIANO → CARPIANO
PAVIA → MILANO

P.I.D.A. N.1 km 0+000

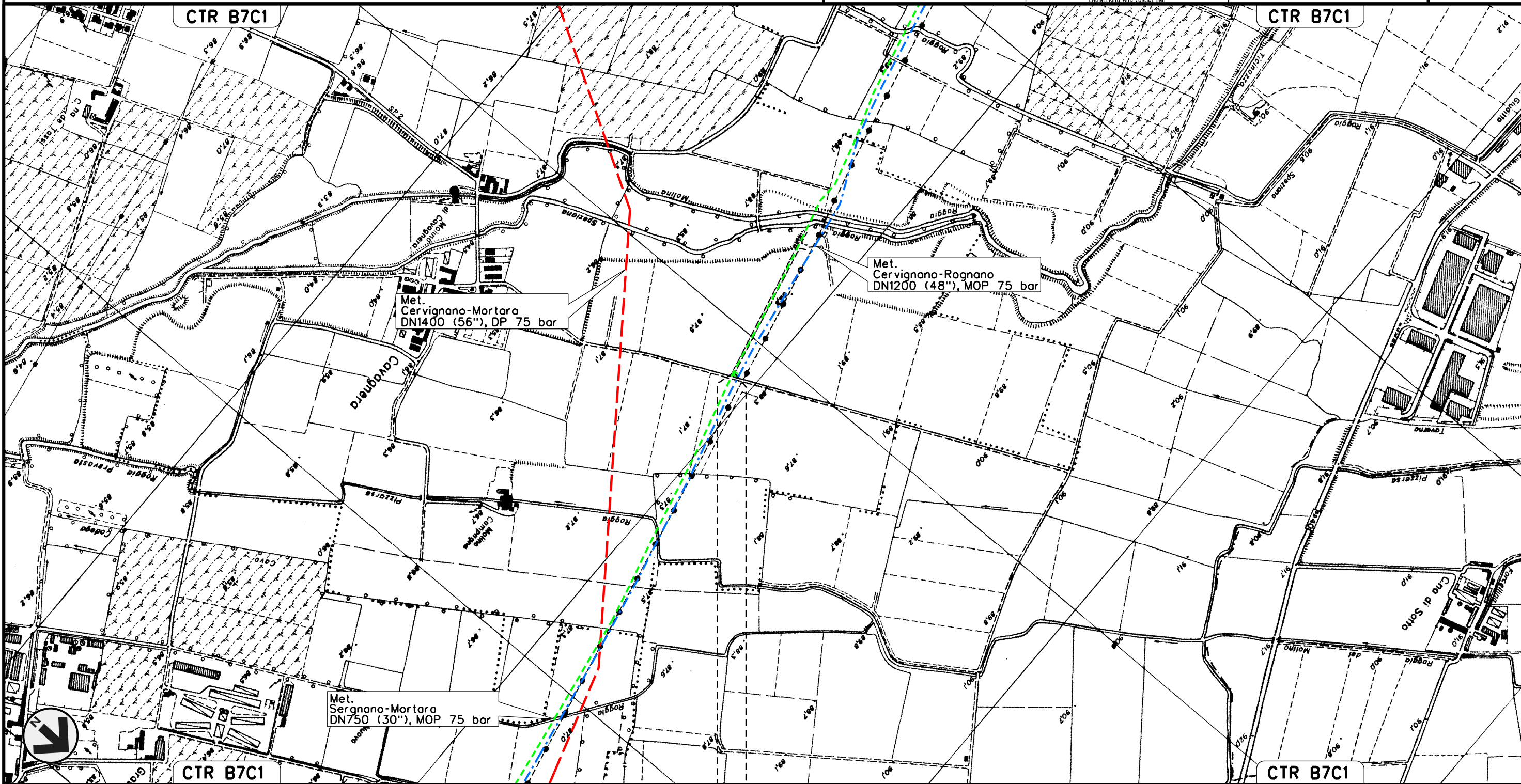
Il presente disegno e' di proprieta' aziendale - La Societa' tutelera' i propri diritti a termine di legge.

Stacco Predisposto Siziano
DN 80 (3"), MOP 70 bar

Rimozione Condotte Esistenti
TRACCIATO DI PROGETTO

| | | | | | |
|--------|----------|-----------|-----------------------------|---------------|-------------|
| 00 | 02-03-12 | EMISSIONE | AGUZZI | SEBASTIANELLI | FRASSINELLI |
| INDICE | DATA | REVISIONI | ELABORATO | VERIFICATO | APPROVATO |
| | | | Dis. J01811-PPL-DW-400-0001 | | |
| | | | Comm. NR/11030 | | |

Foglio
13
di 32
Scala
1:10000



Il presente disegno e' di proprieta' aziendale - La Societa' tutelera' i propri diritti a termine di legge.

0+000 0+001

VIDIGULFO
PAVIA

P.I.D.S. N. 1 km 0+000



Allacciamento Comune di Lacchiarella 1a presa
DN 80 (3"), MOP 70 bar

Rimozione Condotte Esistenti
TRACCIATO DI PROGETTO

00 02-03-12 EMISSIONE

INDICE DATA REVISIONI

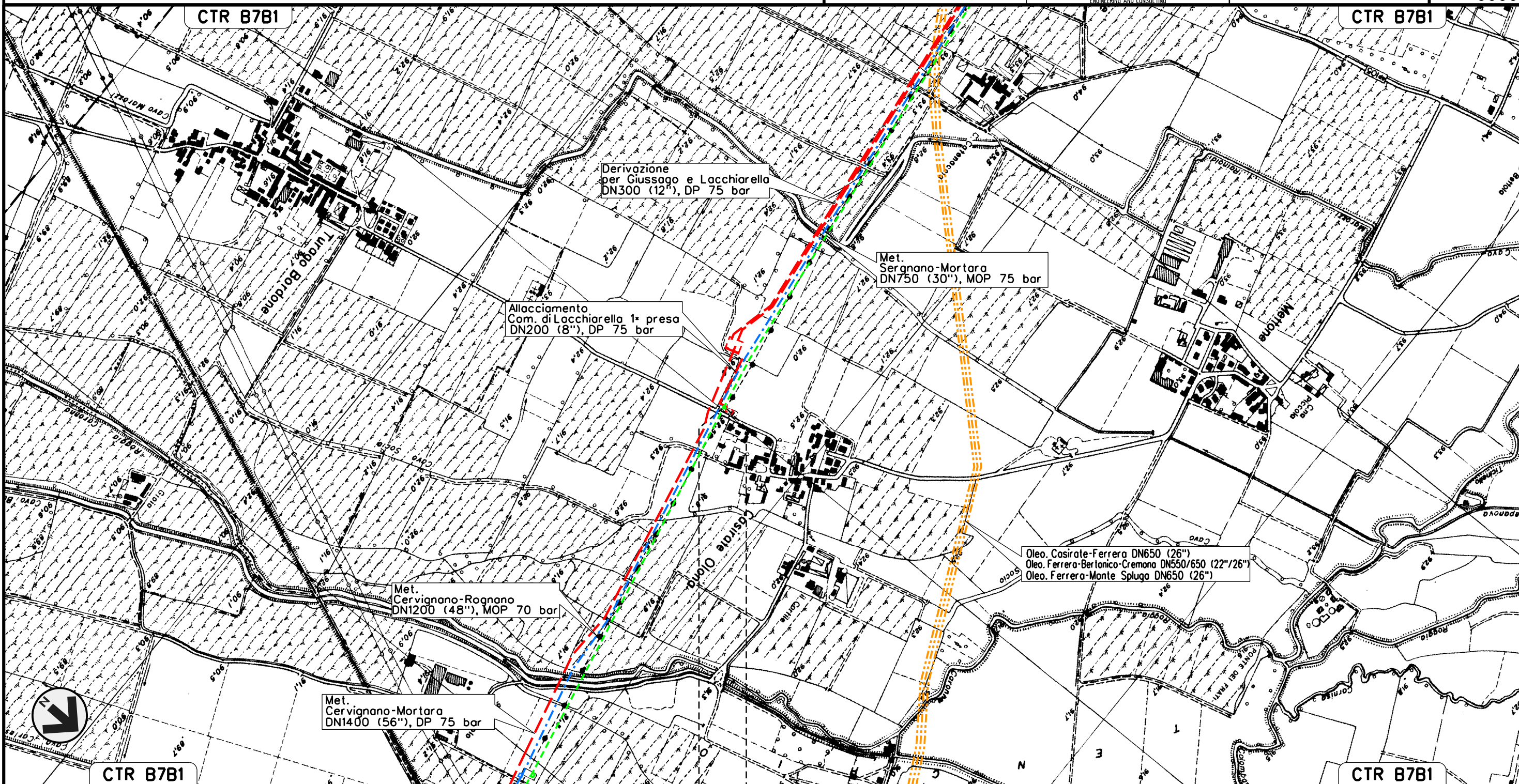
AGUZZI SEBASTIANELLI FRASSINELLI
ELABORATO VERIFICATO APPROVATO

Foglio
14
di 32
Scala
1:10000



Dis. J01811-PPL-DW-400-0001

Comm. NR/11030



0+000 0+010



- LACCHIARELLA
- MILANO



Il presente disegno e' di proprieta' aziendale - La Societa' tutelera' i propri diritti a termine di legge.

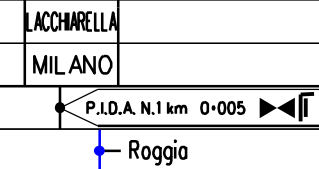
Allacciamento Comune di Lacchiarella 2a presa
DN 150 (6"), MOP 70 bar

Rimozione Condotte Esistenti
TRACCIATO DI PROGETTO

| | | | | | | |
|---|----------|-----------|---|---------------|-------------|-----------------------------|
| 00 | 02-03-12 | EMISSIONE | AGUZZI | SEBASTIANELLI | FRASSINELLI | Foglio 16 |
| INDICE | DATA | REVISIONI | ELABORATO | VERIFICATO | APPROVATO | di 32 |
|  | | |  | | | Dis. J01811-PPL-DW-400-0001 |
| | | | Comm. NR/11030 | | | Scala 1:10000 |



0+000 0+100





Il presente disegno e' di proprieta' aziendale - La Societa' tutelera' i propri diritti a termine di legge.

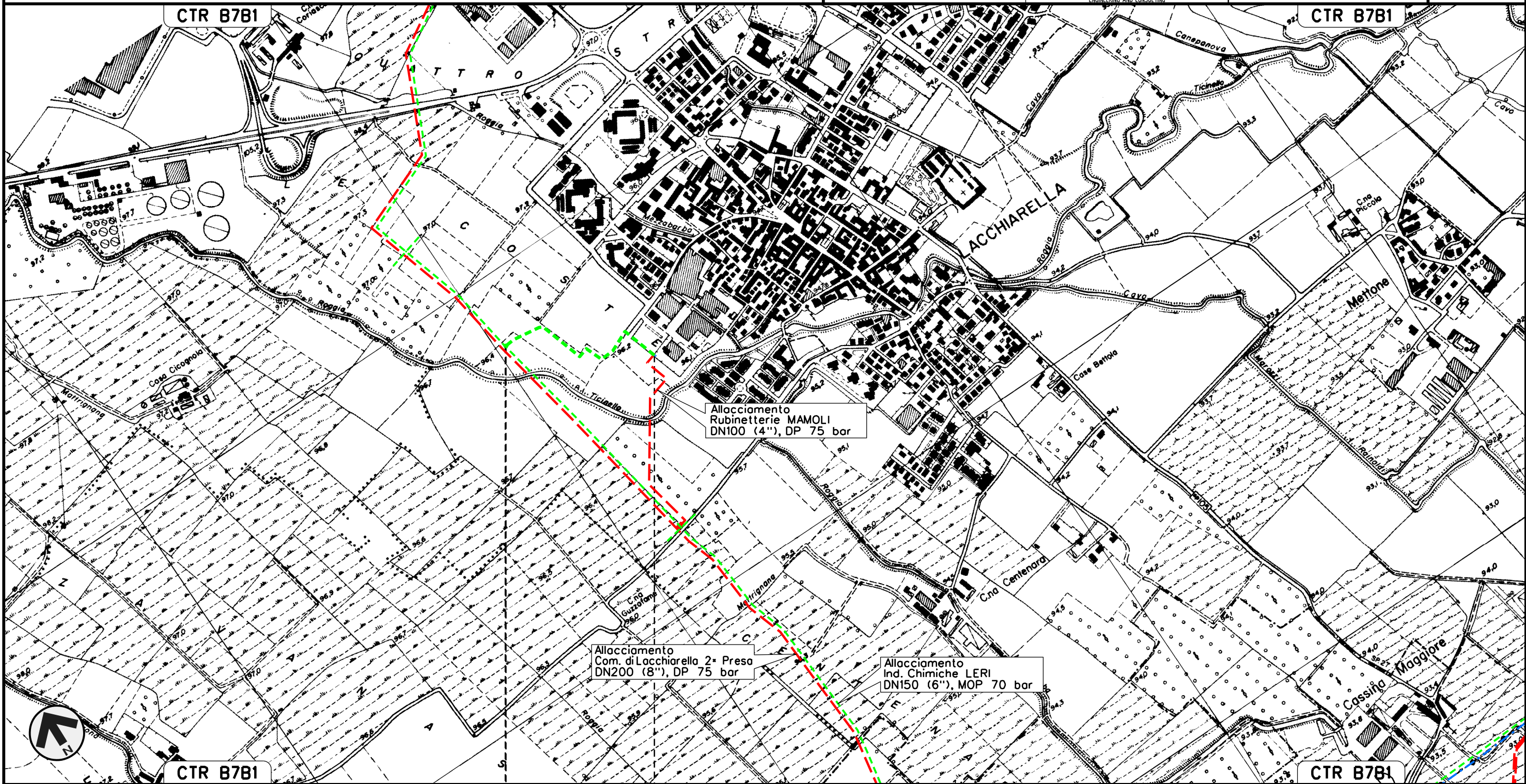
Allacciamento Rubinetterie MAMOLI

DN 100 (4"), MOP 70 bar

Rimozione Condotte Esistenti
TRACCIATO DI PROGETTO

| | | | | | |
|---|----------|-----------|---|---------------|-------------|
| 00 | 02-03-12 | EMISSIONE | AGUZZI | SEBASTIANELLI | FRASSINELLI |
| INDICE | DATA | REVISIONI | ELABORATO | VERIFICATO | APPROVATO |
|  | | |  | | |
| | | | Dis. J01811-PPL-DW-400-0001 | | |
| | | | Comm. NR/11030 | | |

Foglio
17
di 32
Scala
1:10000



0+000 0+505



LACCHIARELLA
MILANO

P.I.O.S. N.1 km 0-010

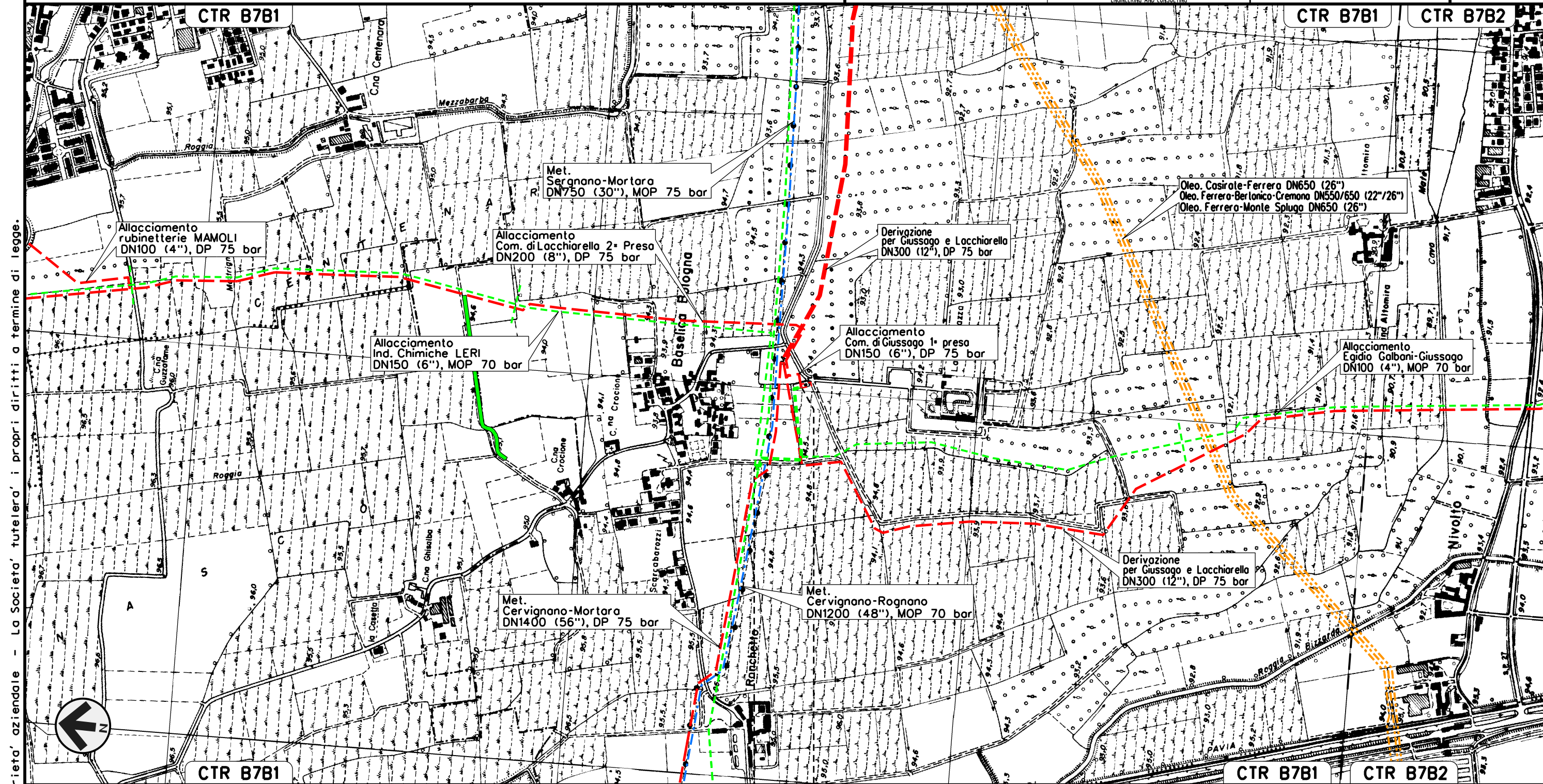
Il presente disegno e' di proprieta' aziendale - La Societa' tutelera' i propri diritti a termine di legge.

Allacciamento Comune di Giussago 1a Presa
DN 80 (3"), MOP 70 bar

Rimozione Condotte Esistenti
TRACCIATO DI PROGETTO

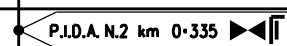
| | | | | | |
|---|----------|-----------|---|---------------|-------------|
| 00 | 02-03-12 | EMISSIONE | AGUZZI | SEBASTIANELLI | FRASSINELLI |
| INDICE | DATA | REVISIONI | ELABORATO | VERIFICATO | APPROVATO |
|  | | |  | | |
| | | | Dis. J01811-PPL-DW-400-0001 | | |
| | | | Comm. NR/11030 | | |

Foglio
18
di 32
Scala
1:10000



0+000 0+335

GIUSSAGO
PAVIA





Il presente disegno e' di proprieta' aziendale - La Societa' tutelera' i propri diritti a termine di legge.

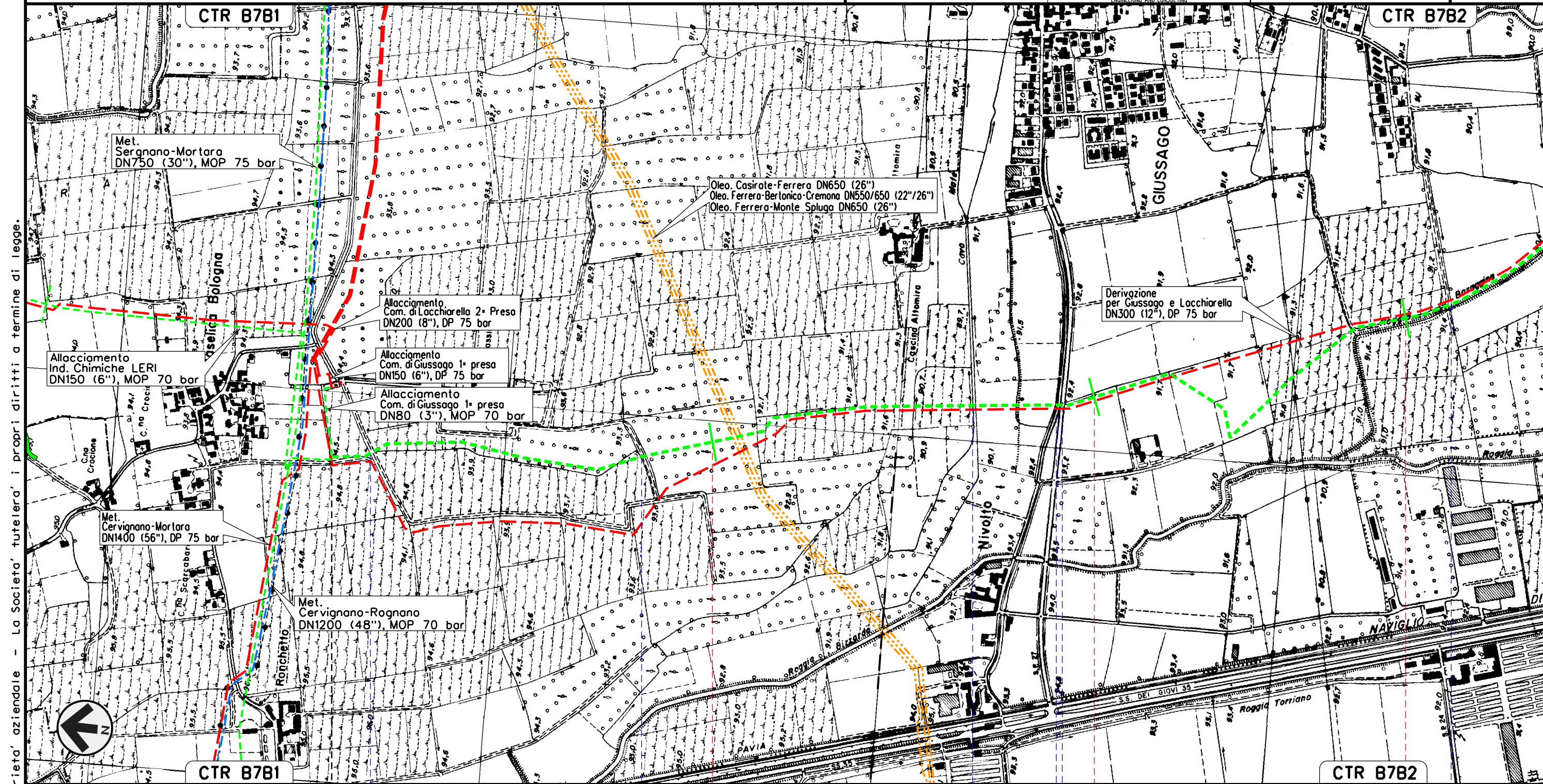
Allacciamento Egidio Galbani di Giussago

DN 100 (4"), MOP 70 bar

Rimozione Condotte Esistenti
TRACCIATO DI PROGETTO

| | | | | | |
|---|----------|-----------|---|---------------|-------------|
| 00 | 02-03-12 | EMISSIONE | AGUZZI | SEBASTIANELLI | FRASSINELLI |
| INDICE | DATA | REVISIONI | ELABORATO | VERIFICATO | APPROVATO |
|  | | |  | | |
| | | | Dis. J01811-PPL-DW-400-0001 | | |
| | | | Comm. NR/11030 | | |

Foglio
19
di 32
Scala
1:10000



Il presente disegno e' di proprieta' aziendale - La Societa' tutelera' i propri diritti a termine di legge.

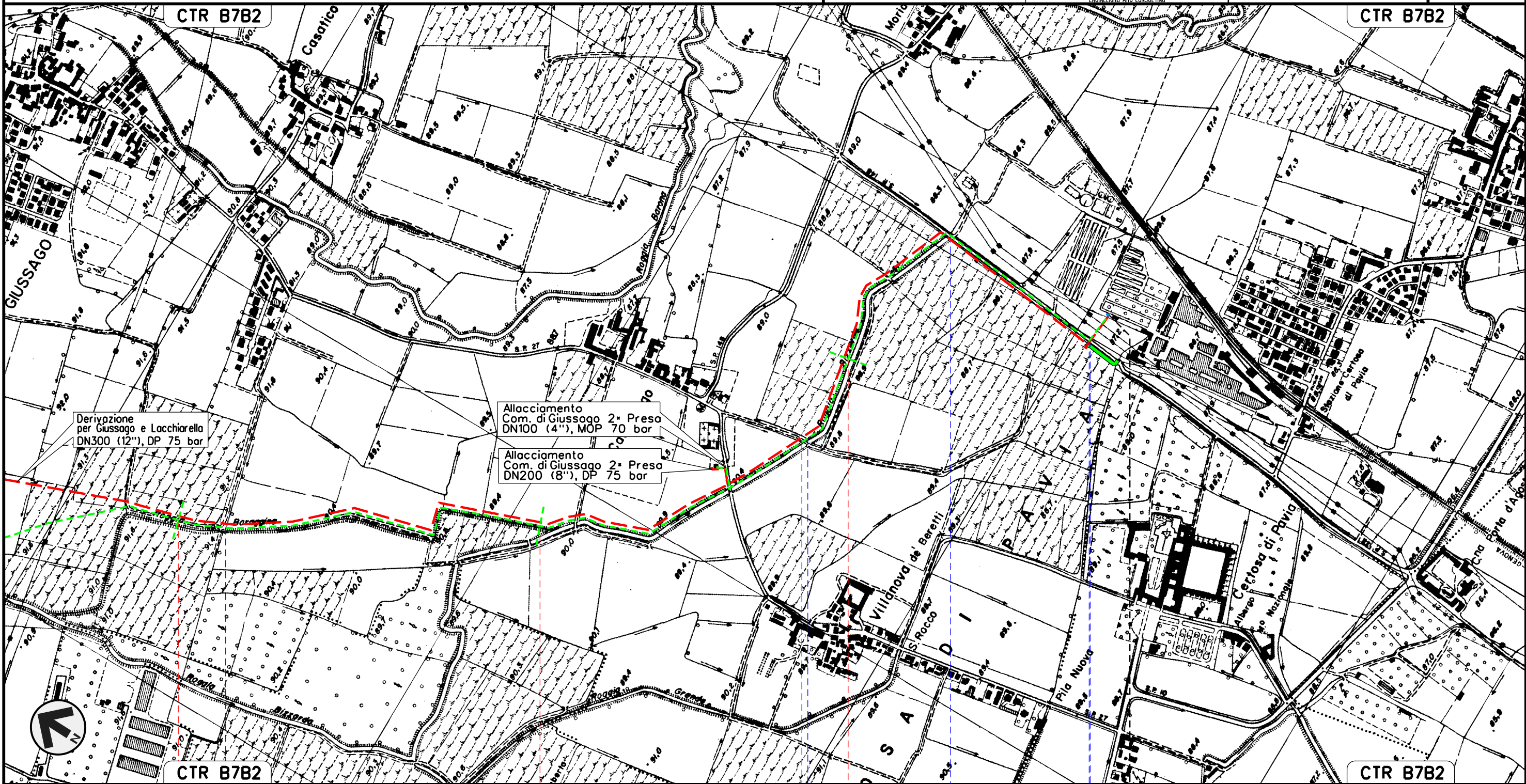
Allacciamento Egidio Galbani di Giussago

DN 100 (4"), MOP 70 bar

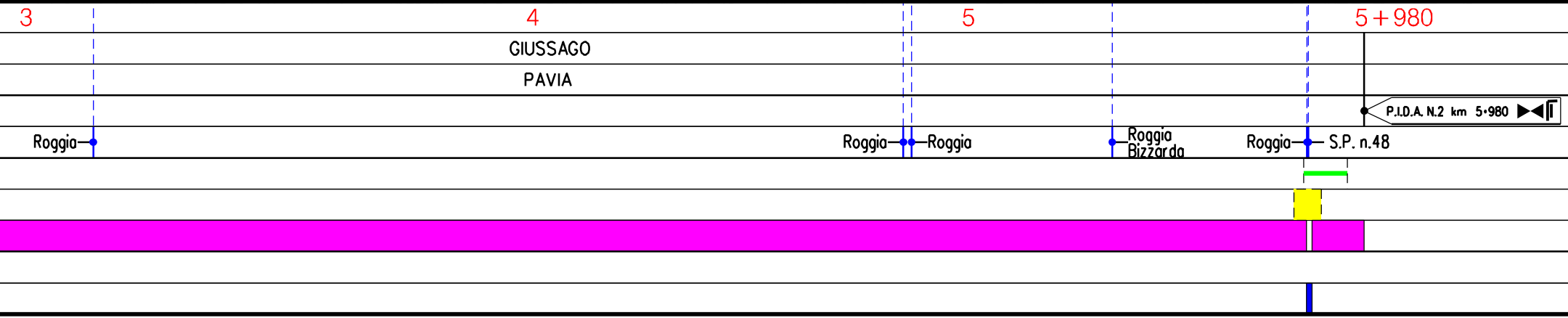
Rimozione Condotte Esistenti
TRACCIATO DI PROGETTO

| | | | | | |
|--------|----------|-----------|-----------------------------|---------------|-------------|
| 00 | 02-03-12 | EMISSIONE | AGUZZI | SEBASTIANELLI | FRASSINELLI |
| INDICE | DATA | REVISIONI | ELABORATO | VERIFICATO | APPROVATO |
| | | | Dis. J01811-PPL-DW-400-0001 | | |
| | | | Comm. NR/11030 | | |

Foglio
20
di 32
Scala
1:10000



Il presente disegno e' di proprieta' aziendale - La Societa' tutelera' i propri diritti a termine di legge.



Allacciamento Comune di Giussago 2a presa
DN 100 (4"), MOP 70 bar

Rimozione Condotte Esistenti
TRACCIATO DI PROGETTO

00 02-03-12 EMISSIONE

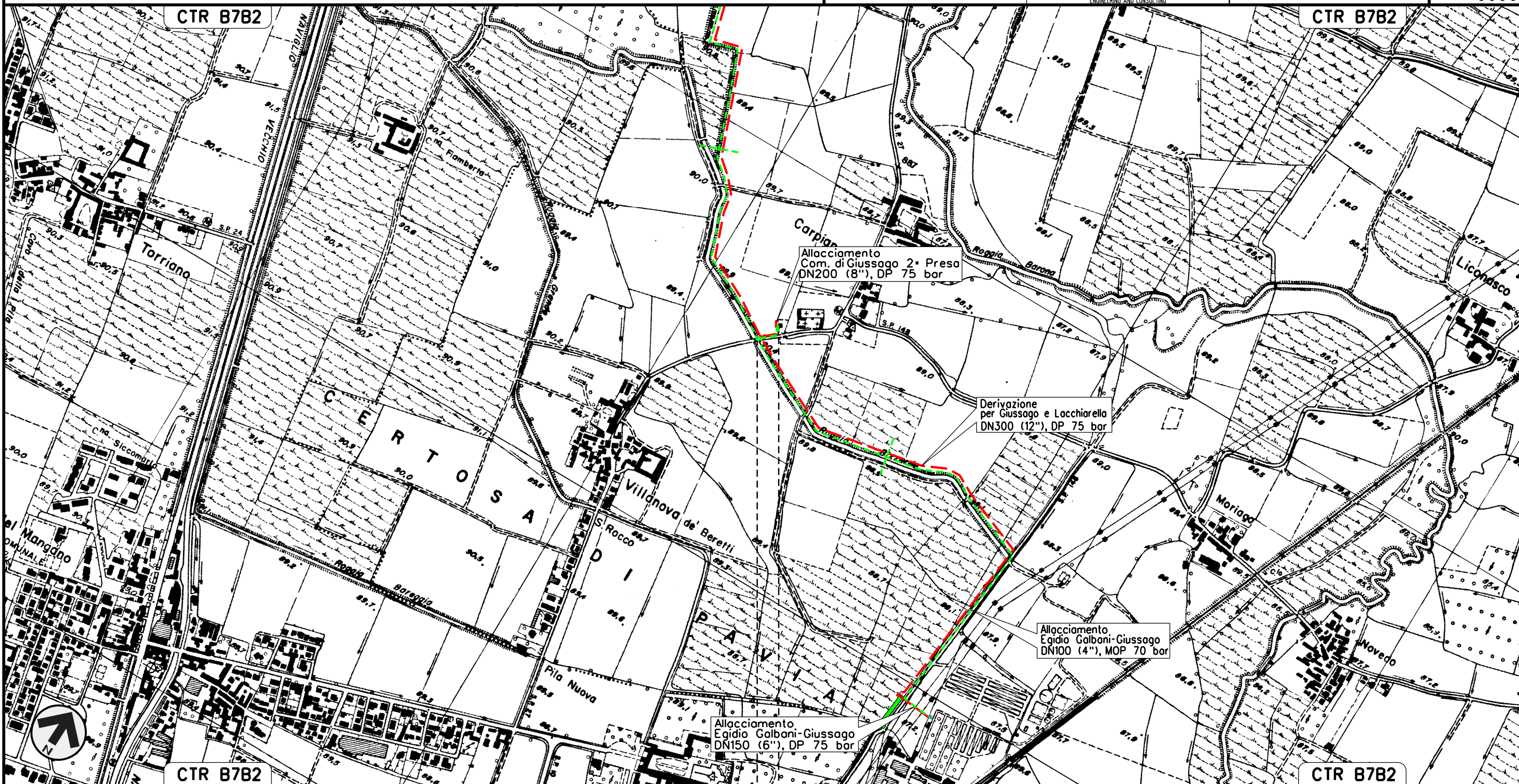
INDICE DATA REVISIONI

AGUZZI SEBASTIANELLI FRASSINELLI
ELABORATO VERIFICATO APPROVATO

Dis. J01811-PPL-DW-400-0001

Comm. NR/11030

Foglio
21
di 32
Scala
1:10000



0+000 0+109



- GIUSSAGO
- PAVIA

P.I.D.A. N.1 km 0+000

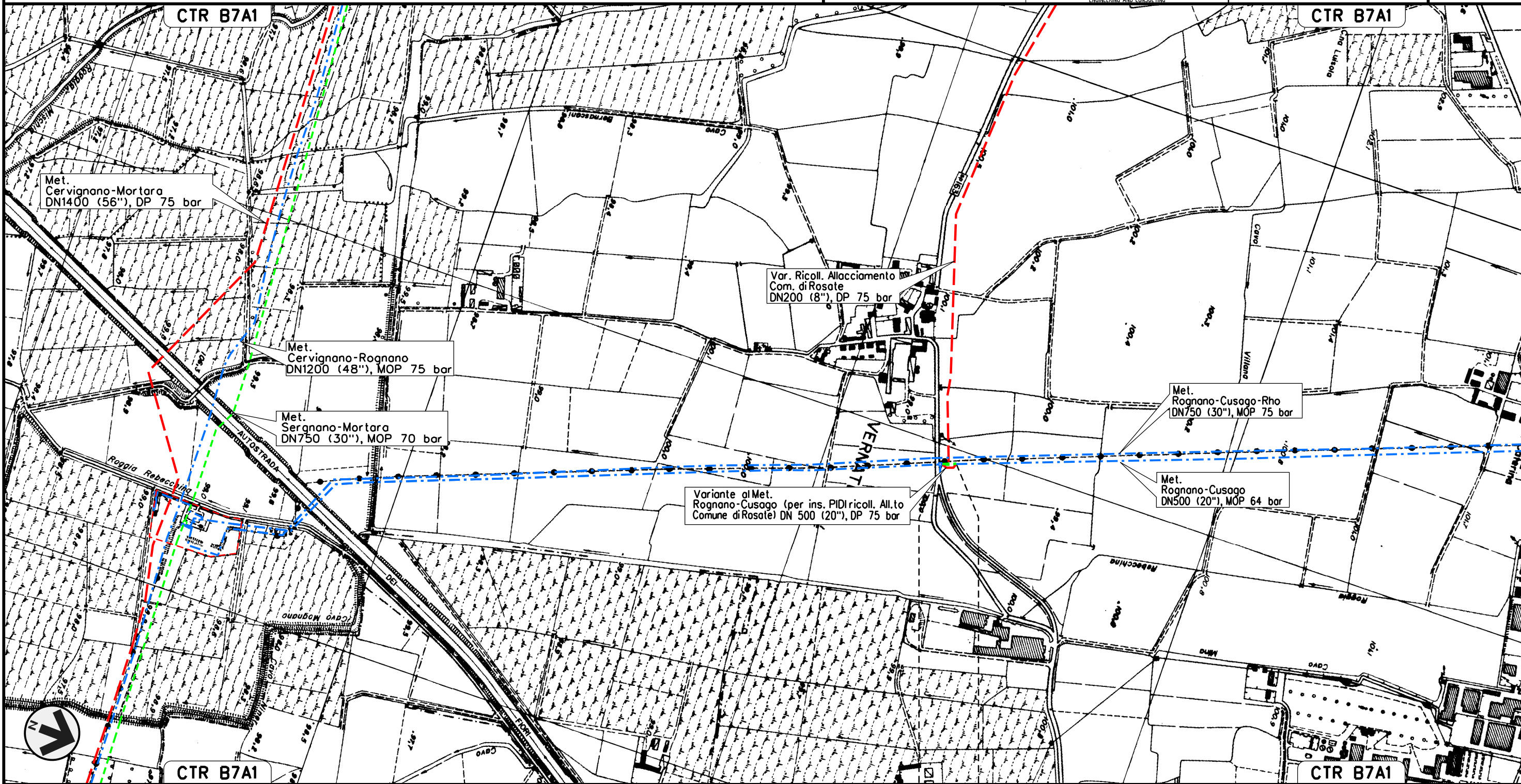
Il presente disegno e' di proprieta' aziendale - La Societa' tutelera' i propri diritti a termine di legge.

Tratto met. Rognano-Cusago da smantellare
per inserimento nuovo impianto DN 500 (20"), MOP 64 bar

Rimozione Condotte Esistenti
TRACCIATO DI PROGETTO

| | | | | | |
|---|----------|-----------|---|---------------|-------------|
| 00 | 02-03-12 | EMISSIONE | AGUZZI | SEBASTIANELLI | FRASSINELLI |
| INDICE | DATA | REVISIONI | ELABORATO | VERIFICATO | APPROVATO |
|  | | |  | | |
| | | | Dis. J01811-PPL-DW-400-0001 | | |
| | | | Comm. NR/11030 | | |

Foglio
22
di 32
Scala
1:10000



0+000 0+035



VERNATE
MILANO

Il presente disegno e' di proprieta' aziendale - La Societa' tutelera' i propri diritti a termine di legge.

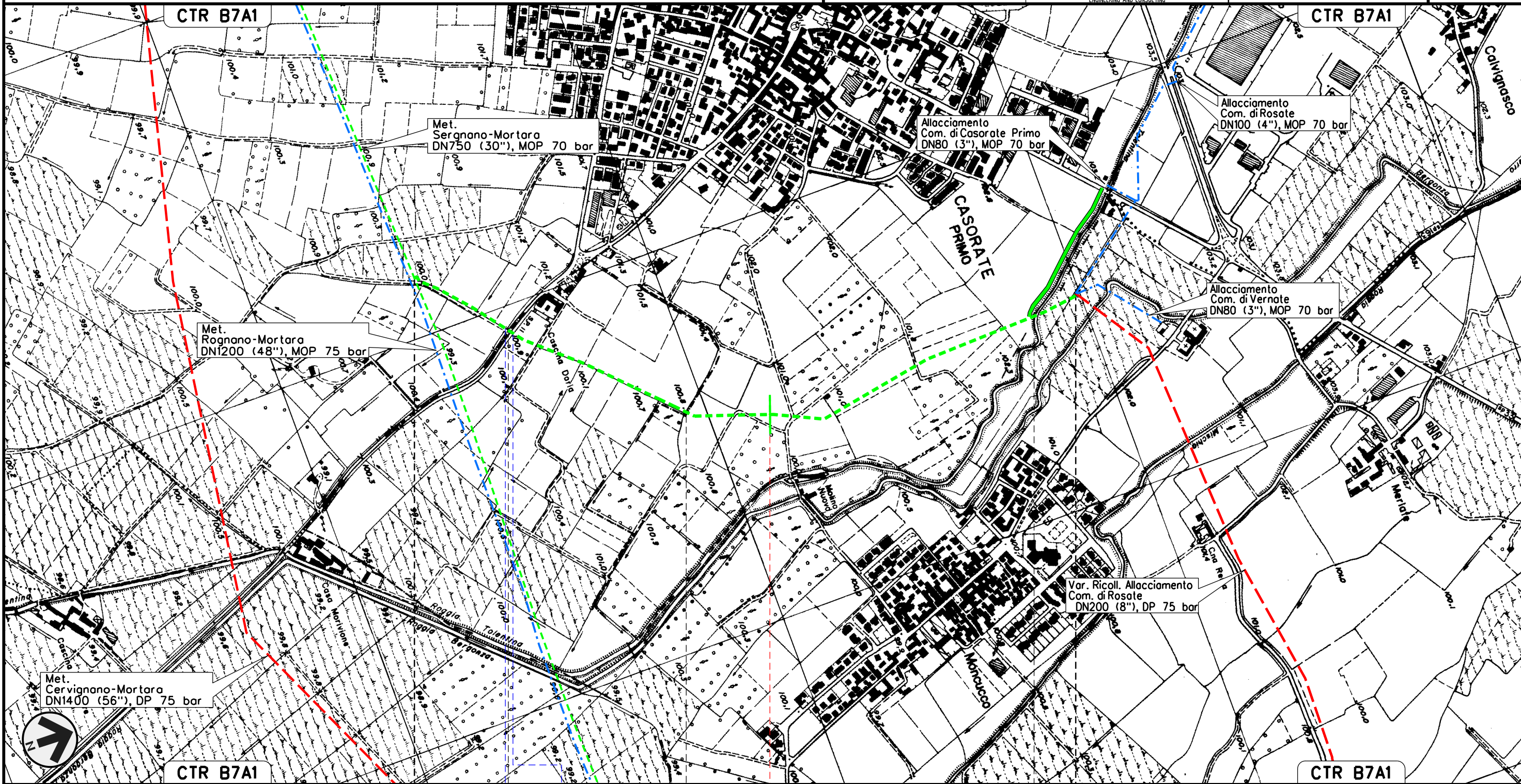
Allacciamento Comune di Rosate

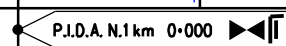
DN 100 (4"), MOP 70 bar

Rimozione Condotte Esistenti
TRACCIATO DI PROGETTO

| | | | | | |
|---|----------|-----------|---|---------------|-------------|
| 00 | 02-03-12 | EMISSIONE | AGUZZI | SEBASTIANELLI | FRASSINELLI |
| INDICE | DATA | REVISIONI | ELABORATO | VERIFICATO | APPROVATO |
|  | | |  | | |
| | | | Dis. J01811-PPL-DW-400-0001 | | |
| | | | Comm. NR/11030 | | |

Foglio
23
di 32
Scala
1:10000



| | | |
|--|-----------|------------------|
| 0+000 | 1 | 1+865 |
| CASORATE PRIMO | VERNATE | CASORATE PRIMO |
| PAVIA | MILANO | PAVIA |
|  | | |
| Colo Casorate | S.P. n.11 | Roggia Cina |
| | | Roggia Tolentina |





Il presente disegno e' di proprieta' aziendale - La Societa' tutelera' i propri diritti a termine di legge.

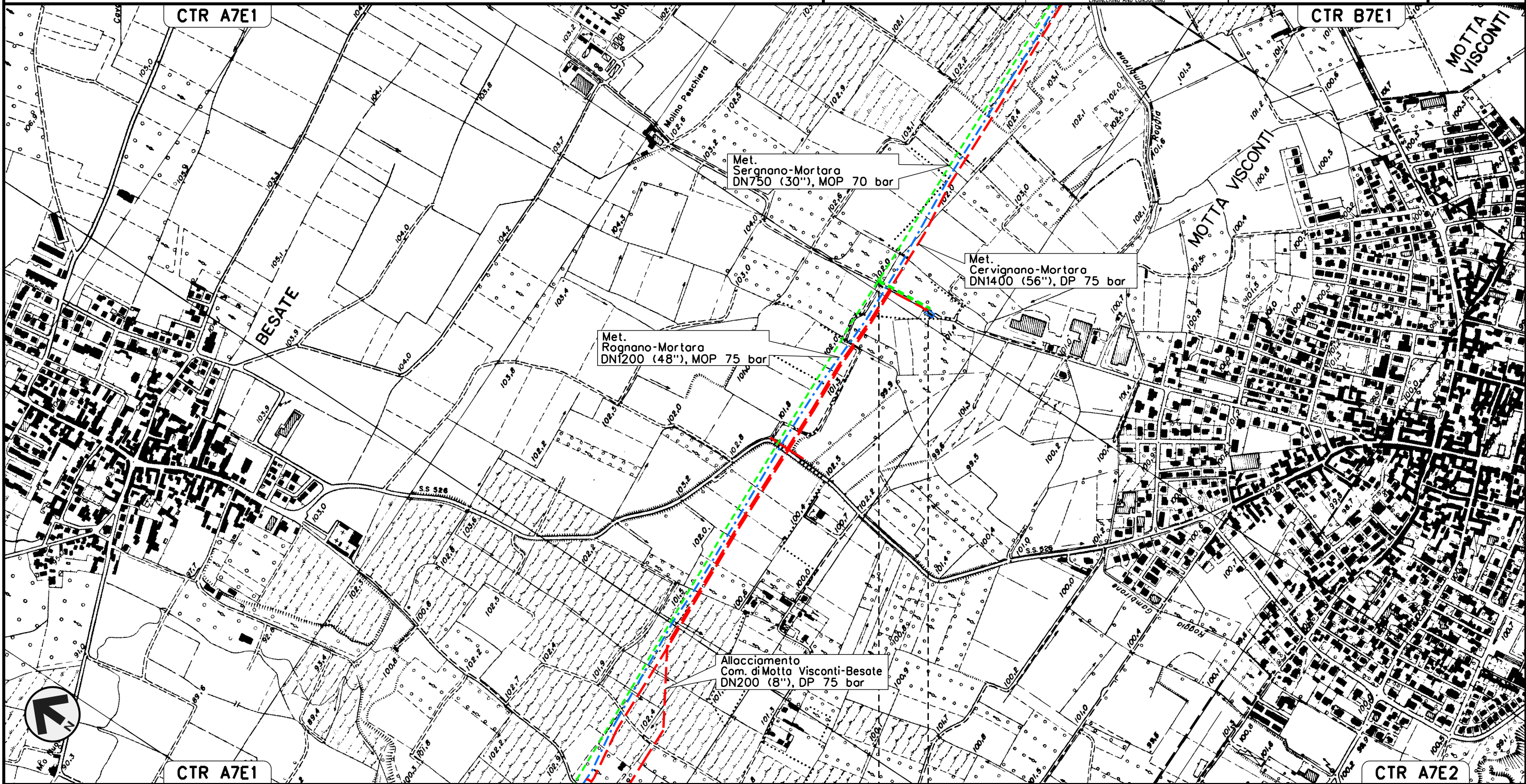
Allacciamento Comune di Besate

DN 80 (3"), MOP 70 bar

Rimozione Condotte Esistenti
TRACCIATO DI PROGETTO

| | | | | | |
|---|----------|-----------|---|---------------|-------------|
| 00 | 02-03-12 | EMISSIONE | AGUZZI | SEBASTIANELLI | FRASSINELLI |
| INDICE | DATA | REVISIONI | ELABORATO | VERIFICATO | APPROVATO |
|  | | |  | | |
| | | | Dis. J01811-PPL-DW-400-0001 | | |
| | | | Comm. NR/11030 | | |

Foglio
24
di 32
Scala
1:10000



0+000 0+150

BESATE
MILANO

 P.J.D.A. N.1 km 0+000

Il presente disegno e' di proprieta' aziendale - La Societa' tutelera' i propri diritti a termine di legge.

Allacciamento Monviso S.p.A.
DN 100 (4"), MOP 70 bar

Rimozione Condotte Esistenti
TRACCIATO DI PROGETTO

00 02-03-12 EMISSIONE
INDICE DATA REVISIONI

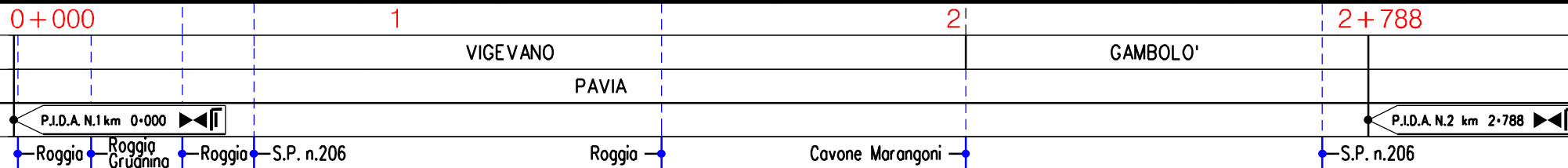
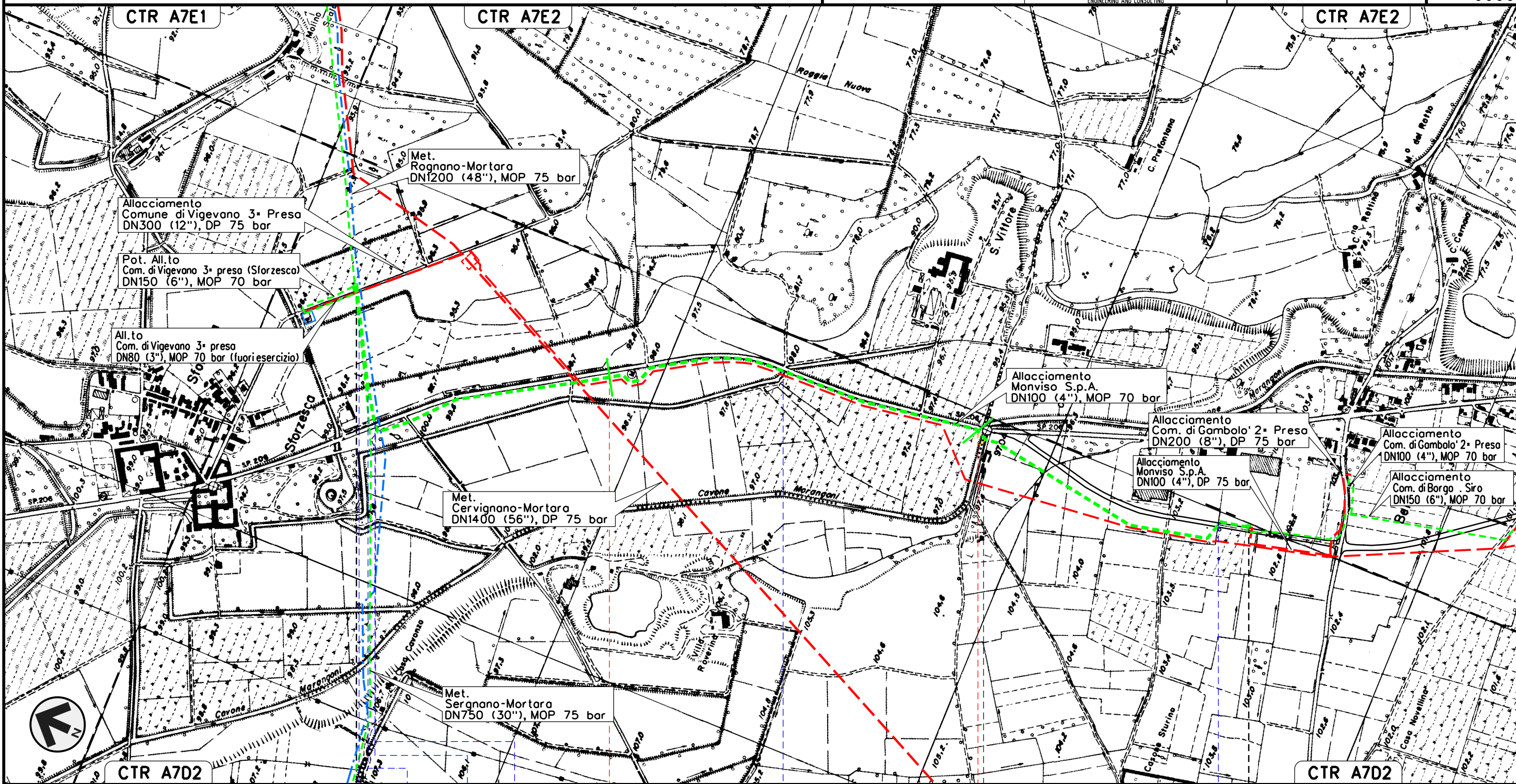
AGUZZI SEBASTIANELLI FRASSINELLI
ELABORATO VERIFICATO APPROVATO

Foglio
25
di 32
Scala
1:10000



Dis. J01811-PPL-DW-400-0001

Comm. NR/11030



Il presente disegno e' di proprieta' aziendale - La Societa' tutelera' i propri diritti a termine di legge.

Allacciamento Comune di Borgo S. Siro

DN 150 (6"), MOP 70 bar

Rimozione Condotte Esistenti
TRACCIATO DI PROGETTO

00 02-03-12 EMISSIONE
INDICE DATA REVISIONI

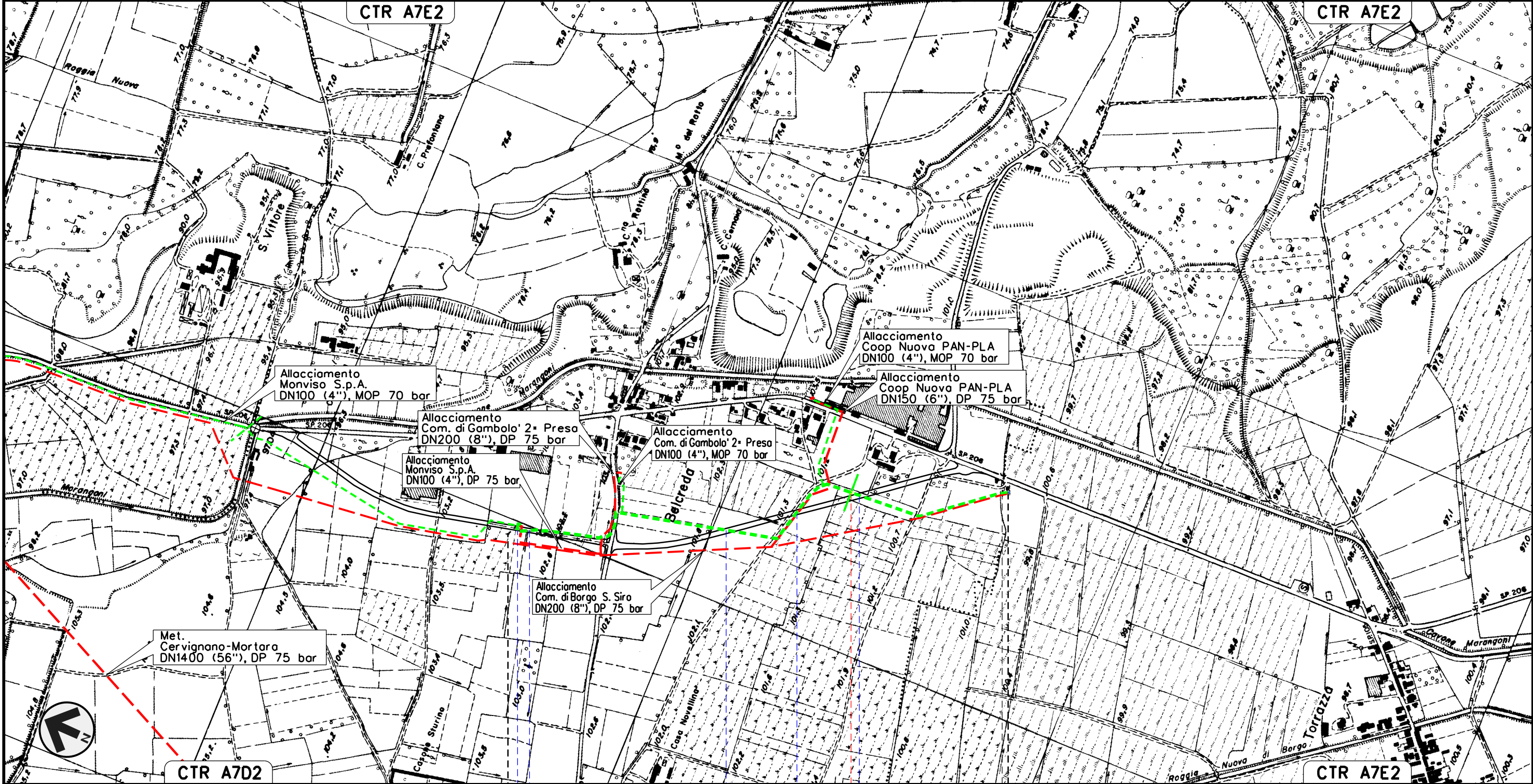
AGUZZI SEBASTIANELLI FRASSINELLI
ELABORATO VERIFICATO APPROVATO

Foglio
26
di 32
Scala
1:10000



Dis. J01811-PPL-DW-400-0001
Comm. NR/11030

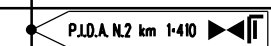
Il presente disegno e' di proprieta' aziendale - La Societa' tutelera' i propri diritti a termine di legge.



0+000 1 1+410

GAMBOLO' PAVIA BORGO SAN SIRO

S.P. n.206 S.P. n.206 S.P. n.206 S.P. n.206 S.P. n.206



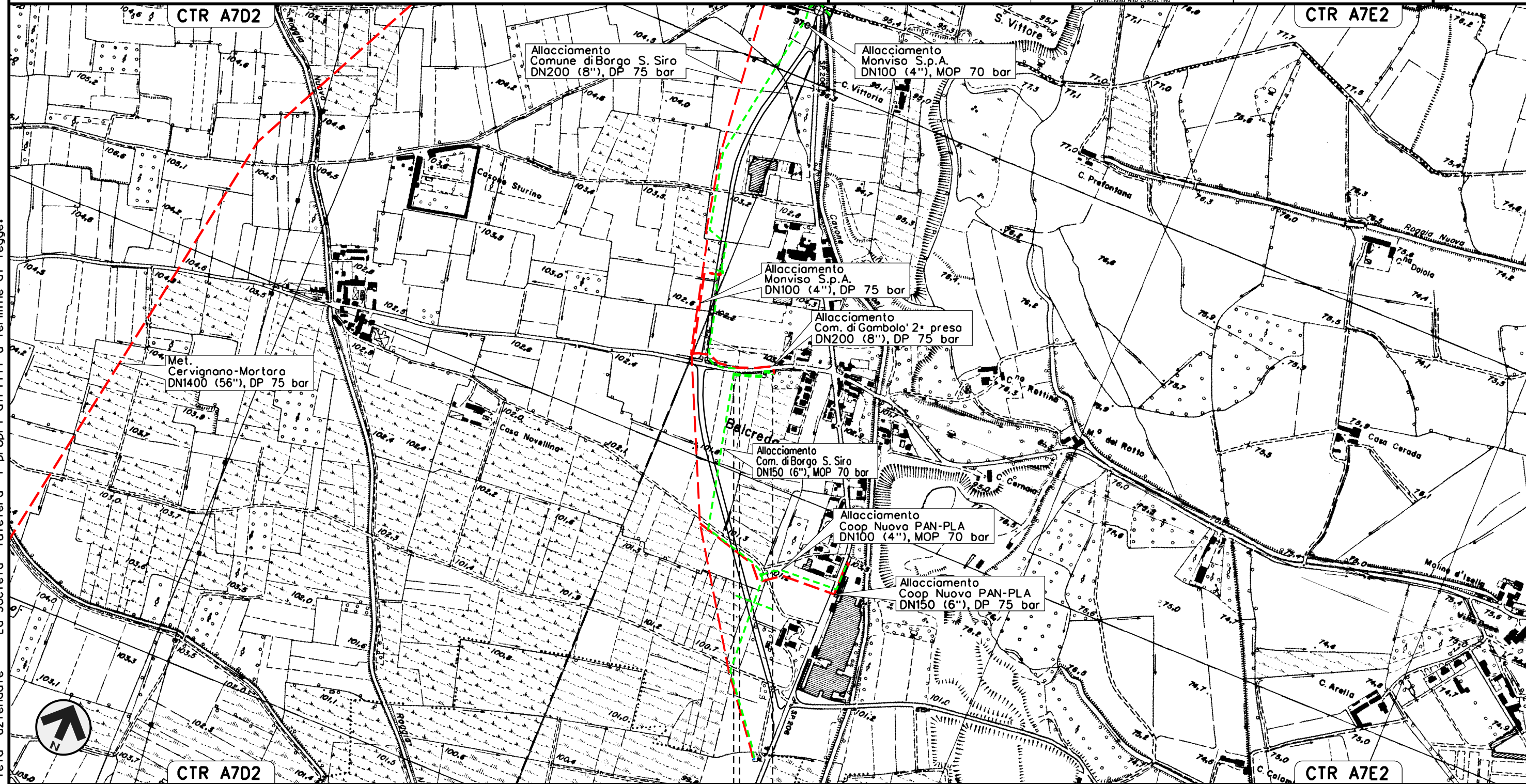
Allacciamento Comune di Gambolo' 2a Presa

DN 100 (4"), MOP 70 bar

Rimozione Condotte Esistenti
TRACCIATO DI PROGETTO

| | | | | | |
|--------|----------|-----------|-----------------------------|---------------|-------------|
| 00 | 02-03-12 | EMISSIONE | AGUZZI | SEBASTIANELLI | FRASSINELLI |
| INDICE | DATA | REVISIONI | ELABORATO | VERIFICATO | APPROVATO |
| | | | Dis. J01811-PPL-DW-400-0001 | | |
| | | | Comm. NR/11030 | | |

Foglio
27
di 32
Scala
1:10000



0+000 0+117

- GAMBOLLO'
- PAVIA



Il presente disegno e' di proprieta' aziendale - La Societa' tutelera' i propri diritti a termine di legge.

Allacciamento Coop Nuova PAN-PLA

DN 100 (4"), MOP 70 bar

Rimozione Condotte Esistenti
TRACCIATO DI PROGETTO

| | | |
|--------|----------|-----------|
| 00 | 02-03-12 | EMISSIONE |
| INDICE | DATA | REVISIONI |

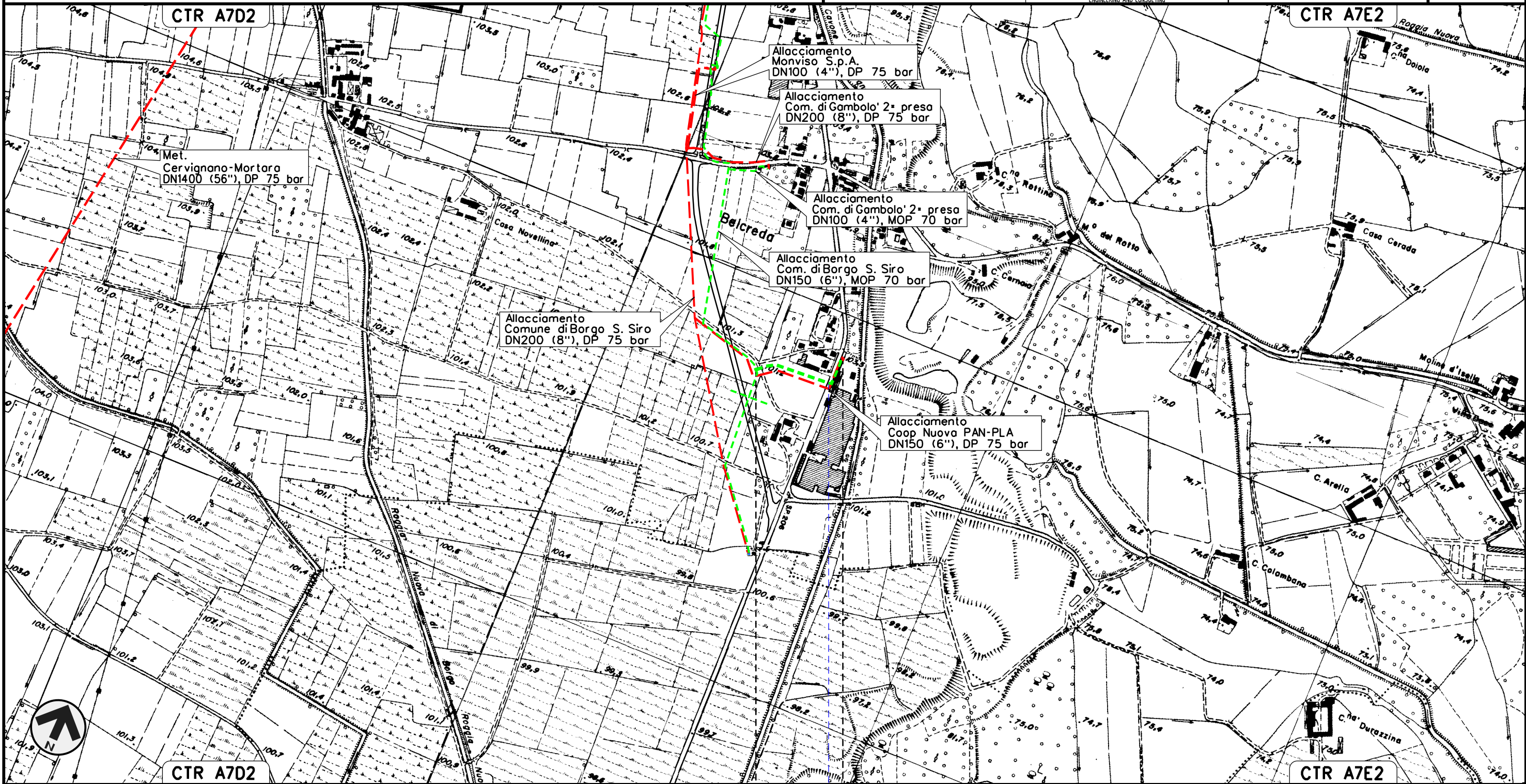
| | | |
|-----------|---------------|-------------|
| AGUZZI | SEBASTIANELLI | FRASSINELLI |
| ELABORATO | VERIFICATO | APPROVATO |

Foglio
28
di 32
Scala
1:10000



Dis. J01811-PPL-DW-400-0001

Comm. NR/11030



Il presente disegno e' di proprieta' aziendale - La Societa' tutelera' i propri diritti a termine di legge.

0+000 0+280

GAMBOLO'
PAVIA





S.P. n.206

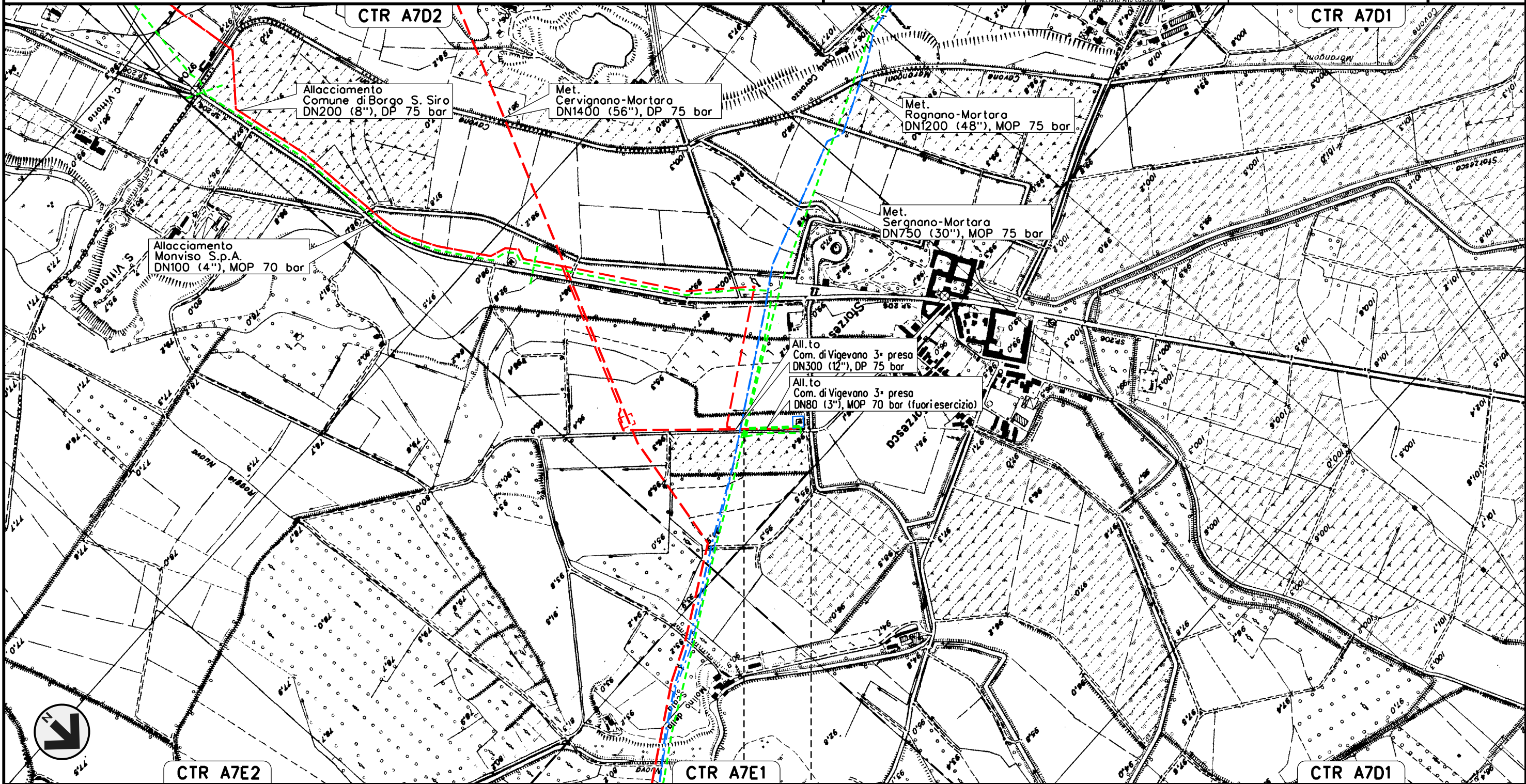
Potenziamento 3a Presa Vigevano (Sforzesca)

DN 150 (6"), MOP 70 bar

Rimozione Condotte Esistenti
TRACCIATO DI PROGETTO

| | | | | | |
|---|----------|-----------|---|---------------|-------------|
| 00 | 02-03-12 | EMISSIONE | AGUZZI | SEBASTIANELLI | FRASSINELLI |
| INDICE | DATA | REVISIONI | ELABORATO | VERIFICATO | APPROVATO |
|  | | |  | | |
| | | | Dis. J01811-PPL-DW-400-0001 | | |
| | | | Comm. NR/11030 | | |

Foglio
29
di 32
Scala
1:10000



0+000 0+155



VIGEVANO
PAVIA

PP.D.A. km 0-155

Il presente disegno e' di proprieta' aziendale - La Societa' tutelera' i propri diritti a termine di legge.

OPERE CONNESSE AL MET. SERGNANO-MORTARA
TRATTO CERVIGNANO-MORTARA DN 750 (30"), MOP 70 bar









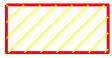






Rimozione Condotte Esistenti
TRACCIATO DI PROGETTO

| | | | | | |
|---|----------|-------------------|---|---------------|-------------|
| 00 | 02-03-12 | EMISSIONE | AGUZZI | SEBASTIANELLI | FRASSINELLI |
| INDICE | DATA | R E V I S I O N I | ELABORATO | VERIFICATO | APPROVATO |
|  | | |  | | |
| | | | Dis. J01811-PPL-DW-400-0001 | | |
| | | | Comm. NR/11030 | | |










Foglio
32
di 32
Scala
1:10000

LEGENDA

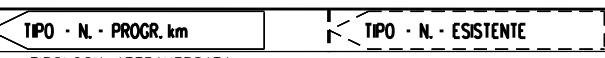
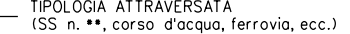





SIMBOLOGIA CARTOGRAFICA

| | | | |
|---|--|--|---|
|  | Metanodotti da porre fuori esercizio e rimuovere |  | Impianti di linea da porre fuori esercizio e rimuovere |
|  | Metanodotti in progetto |  | Impianti di linea in progetto |
|  | Metanodotti in esercizio |  | Impianti di linea su rete in esercizio |
|  | Altre condotte di terzi |  | Gallerie, Tunnel, Mini-Microtunnel, Raise Boring e T.O.C. |
|  | Aree impianti stacco-terminale in progetto |  | Depositi temporanei |
|  | Aree impianti stacco-terminale esistenti |  | Strade di accesso provvisorio |
|  | Limite sovrapposizione fogli |  | T.E.E.M. in progetto |
|  | Adeguamento strade esistenti | | |

SIMBOLOGIA MECCANICA

| | |
|---|--|
|  | Punto di intercettazione di linea (P.I.L.) |
|  | Punto di intercettazione di derivazione importante (P.I.D.I.) |
|  | Punto di intercettazione di derivazione semplice con stacco da P.I.L. (P.I.D.S.) |
|  | Punto di intercettazione e derivazione semplice con stacco da Linea (P.I.D.S.) |
|  | Punto di intercettazione con discaggio di allacciamento (P.I.D.A.) |
|  | Punto predisposto per il discaggio di allacciamento (P.P.D.A.) |
|  | Punto di sezionamento elettrico terminale (P.S.E.T.) |
|  | Stazione predisposta per lancio e ricevimento PIG |
|  | Impianto di riduzione/regolazione della pressione |

Il presente disegno e' di proprieta' aziendale - La Societa' tutelera' i propri diritti a termine di legge.

| | |
|--|--|
| Progressiva chilometrica | N. |
| Comuni | |
| Province | |
| Impianti |  |
| Attraversamenti |  |
| Strade - Piste - Piazzole tubazioni |  |
| Fascia di lavoro |  |
| Tratto in rimozione con scavo a cielo aperto |  |
| Tratto da lasciare in opera e intasare |  |
| Tratto con estrazione del tubo di linea e intasamento del tubo di protezione |  |