

Il presente disegno e' di proprieta' aziendale - La Societa' tutelera' i propri diritti a termine di legge.





COROGRAFIA Scala 1:250.000

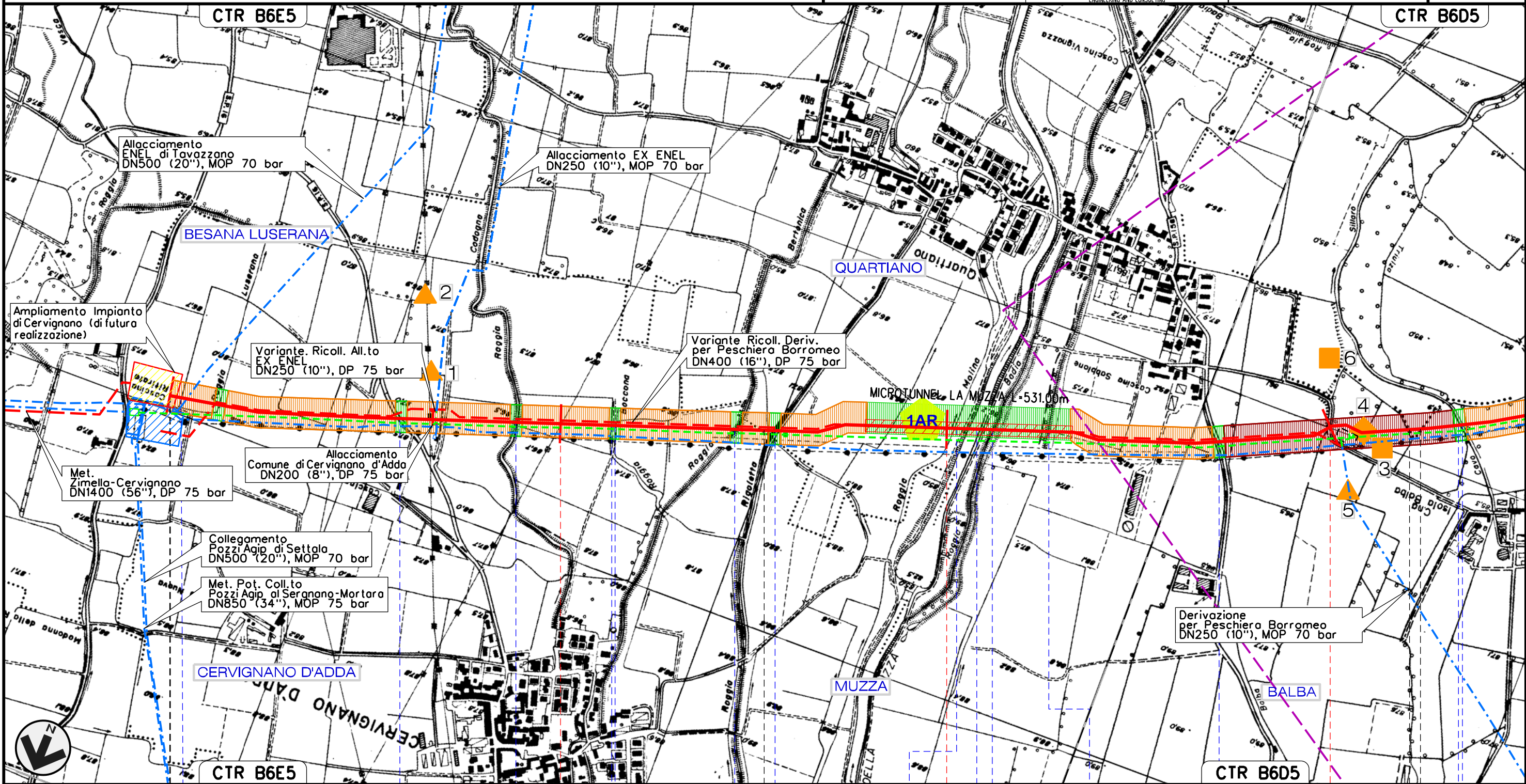
00	14-06-12	EMISSIONE	AGUZZI	CECCONI	FRASSINELLI		
INDICE	DATA	R E V I S I O N I			ELABORATO	VERIFICATO	APPROVATO
						Dis. J01811-ENV-DW-100-0002	
Metanodotto:			CERVIGNANO - MORTARA DN 1400 (56"), DP 75 bar			Fig. 1 di 20	
						Comm. NR/11030	
						INDICE 00	
						Scala 1:10000	
			CARTA DELL'INTERESSE ARCHEOLOGICO			Sostituisce il ..... Sostituito dal .....	



Met. CERVIGNANO – MORTARA  
DN 1400 (56"), DP 75 bar

00	14-06-12	EMISSIONE	AGUZZI	CECCONI	FRASSINELLI
INDICE	DATA	REVISIONI	ELABORATO	VERIFICATO	APPROVATO
					
			Dis. J01811-ENV-DW-100-0002		Foglio 2 di 20
			Comm. NR/11030		Scala 1:10000

CARTA DELL'INTERESSE ARCHEOLOGICO





Il presente disegno e' di proprieta' aziendale - La Societa' tutelera' i propri diritti a termine di legge.



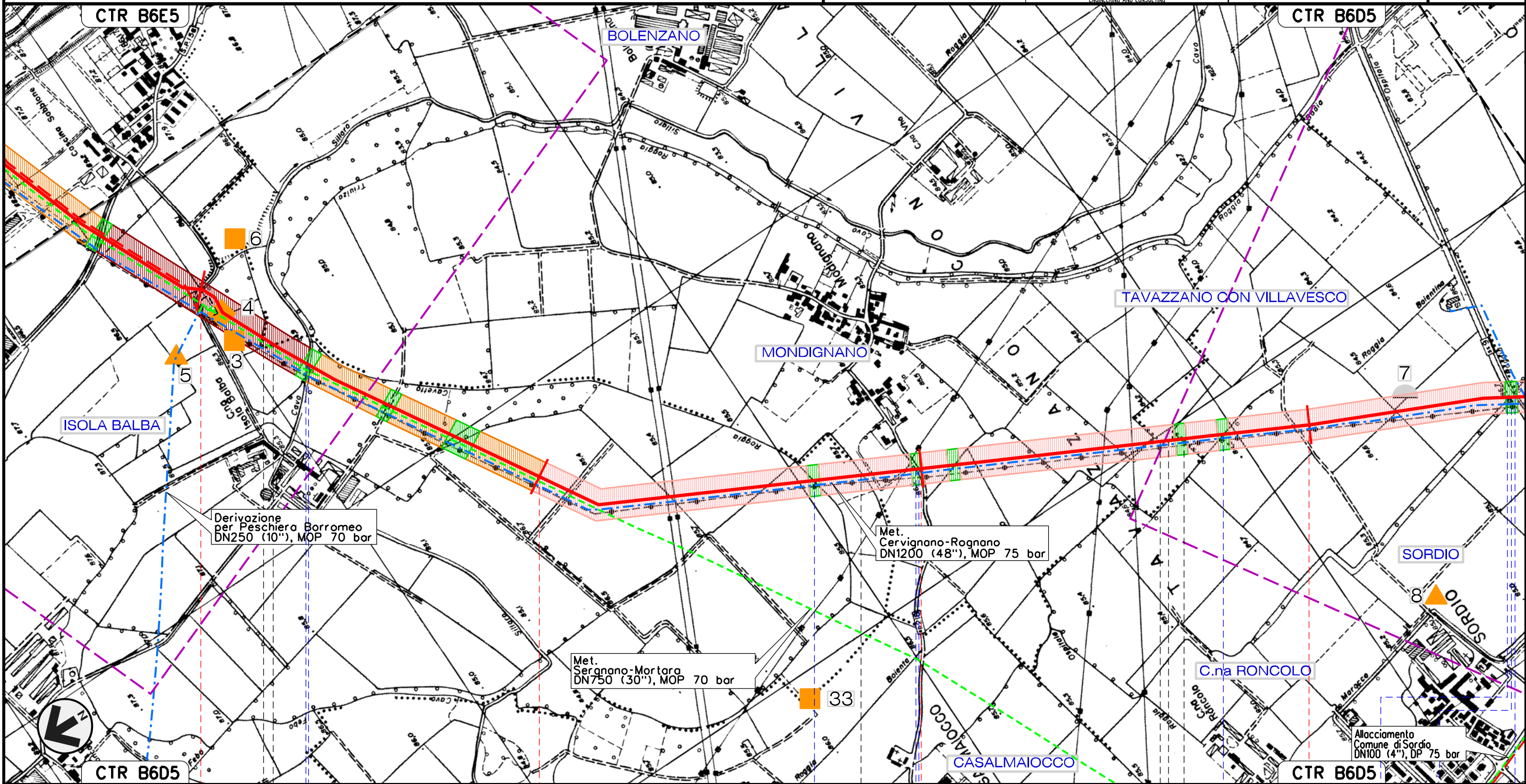
0+000	CERVIGNANO D'ADDA	1	LODI	2	MULAZZANO	3	TAVAZZANO	MULAZZANO					
IMPIANTO DI CERVIGNANO km 0-000													
Roggia Besana Luserana	SP n.16	Roggia Codogno	Roggia Boccona	Roggia Dossa	Roggia Bertonica	Roggia Rigoletta	Roggia Molina	Can. della Muzza	Cavo Tris	Roggia Fratta	SP n.156	Roggia Triulzo	Cavo Sillaro



Met. CERVIGNANO – MORTARA  
DN 1400 (56"), DP 75 bar

OO	14-06-12	EMISSIONE	AGUZZI	CECCONI	FRASSINELLI
INDICE	DATA	REVISIONI	ELABORATO	VERIFICATO	APPROVATO
					
			Dis. J01811-ENV-DW-100-0002		Foglio 3 di 20
			Comm. NR/11030		Scala 1:10000

CARTA DELL'INTERESSE ARCHEOLOGICO



3	4	5	6
MULAZZANO	TAVAZZANO CON VILLAVESCO	MULAZZANO	TAVAZZANO CON VILLAVESCO
		LODI	SORDIO
			TAVAZZANO CON VILLAVESCO
Roggia Triulzo	Cavo Sillaro	Roggia Cavetto del Sillaro	Roggia Boienta
		Roggia Camola	Roggia Ospedalina
		SP n.218	Roggia Bolluta
			S.S. n.9

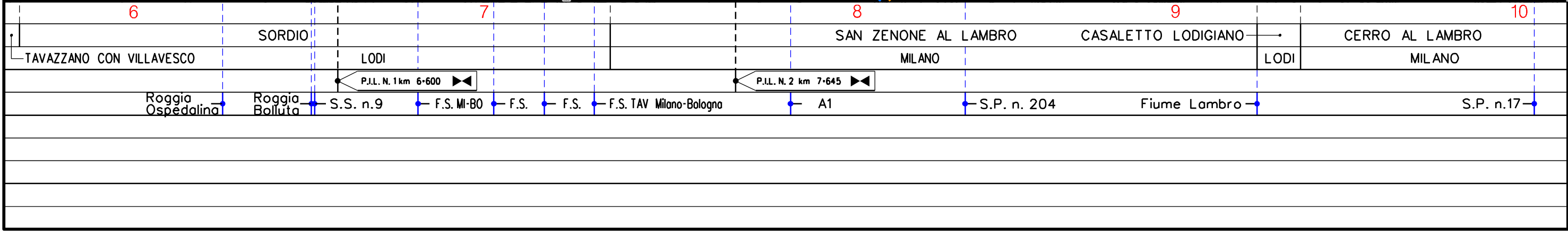
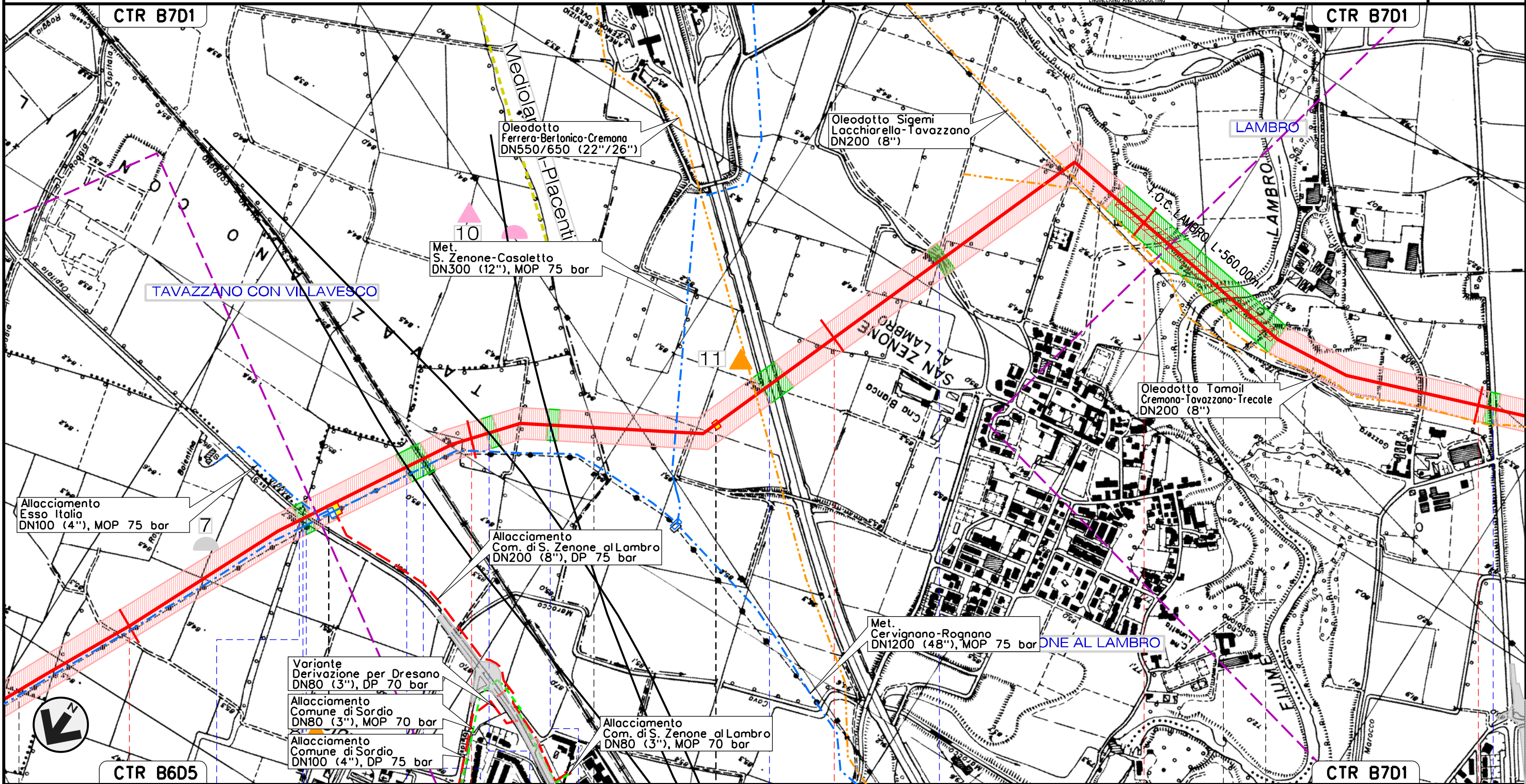
Il presente disegno e' di proprieta' aziendale - La Societa' tutelera' i propri diritti a termine di legge.



Met. CERVIGNANO – MORTARA  
DN 1400 (56"), DP 75 bar

OO	14-06-12	EMISSIONE	AGUZZI	CECCONI	FRASSINELLI
INDICE	DATA	REVISIONI	ELABORATO	VERIFICATO	APPROVATO
			Dis. J01811-ENV-DW-100-0002		Foglio 4 di 20
			Comm. NR/11030		Scala 1:10000

CARTA DELL'INTERESSE ARCHEOLOGICO



Il presente disegno e' di proprieta' aziendale - La Societa' tutelera' i propri diritti a termine di legge.

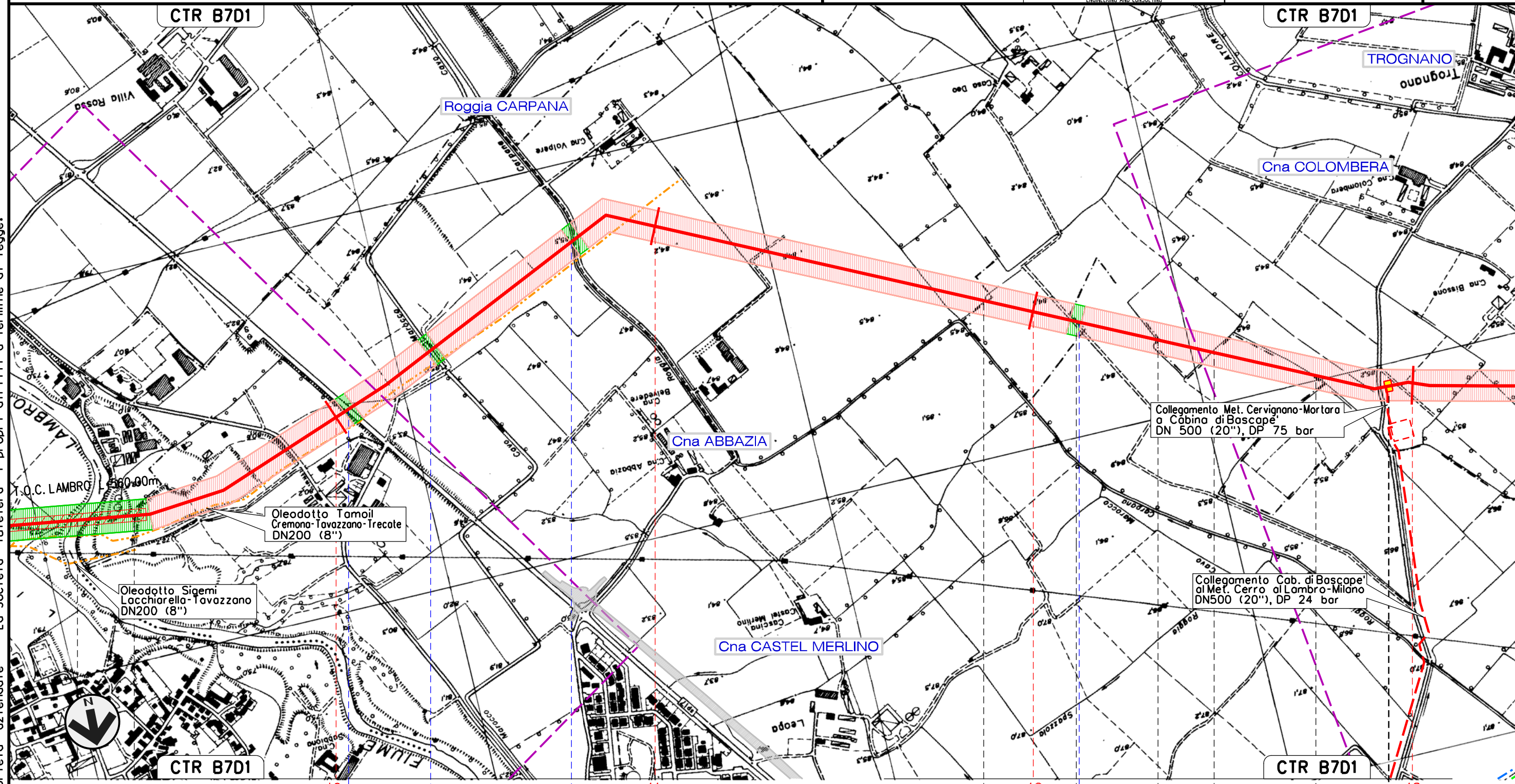


Met. CERVIGNANO – MORTARA  
DN 1400 (56"), DP 75 bar

00	14-06-12	EMISSIONE	AGUZZI	CECCONI	FRASSINELLI
INDICE	DATA	REVISIONI	ELABORATO	VERIFICATO	APPROVATO
Dis. J01811-ENV-DW-100-0002			Comm. NR/11030		

Foglio  
**5**  
di 20  
Scala  
1:10000

CARTA DELL'INTERESSE ARCHEOLOGICO



S. ZENONE AL LAMBRO		10	11	12	13
MILANO	CASALETTO LODIGIANO	CERRO AL LAMBRO MILANO		BASCAPE' PAVIA	CERRO AL LAMBRO MILANO
LODI				BASCAPE' PAVIA	CERRO AL LAMBRO MILANO



- S.P. n.17
- Cavo Marocco
- Roggia Carpiana
- Roggia

P.I.D.I. N. 3 km 12-945

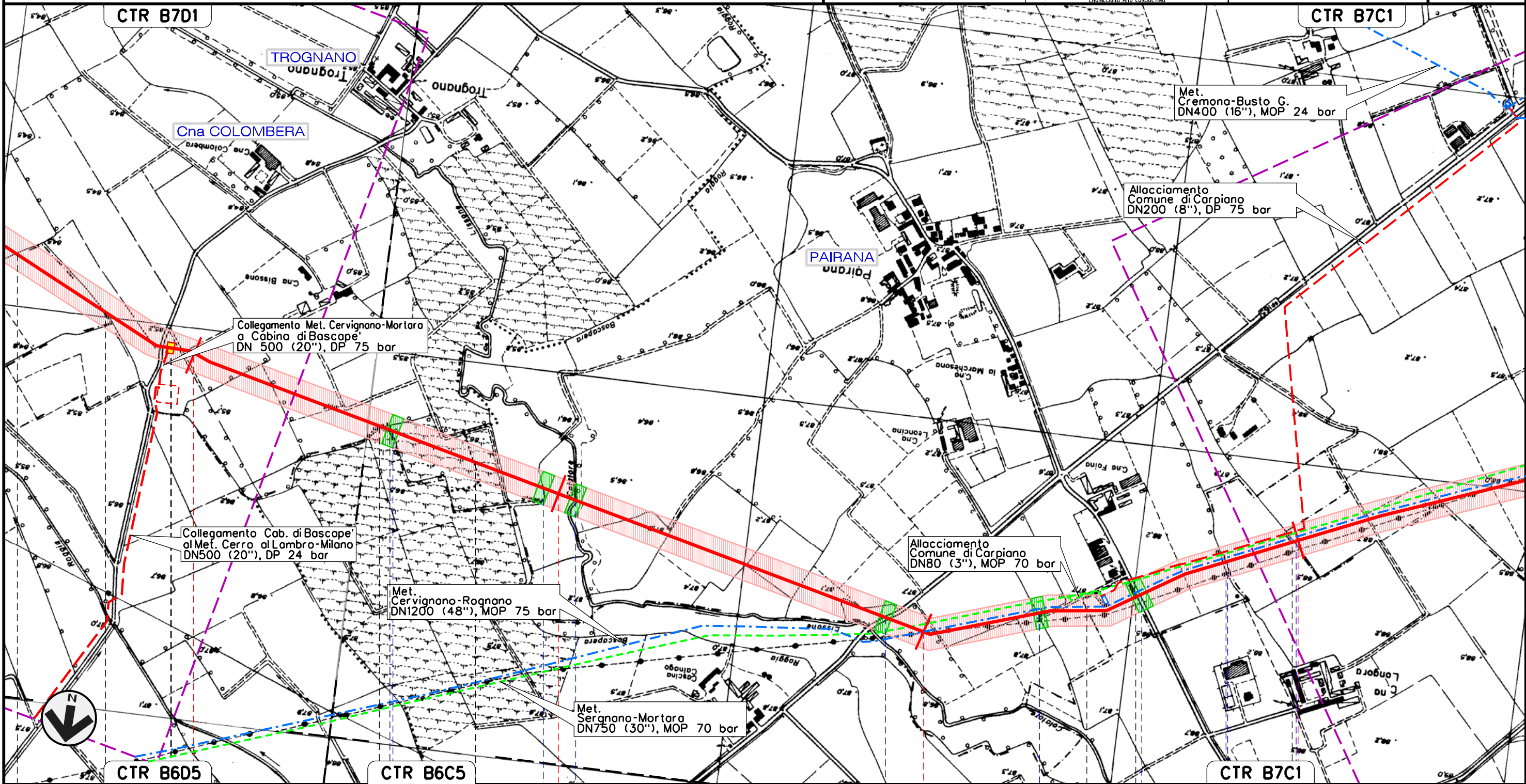
Il presente disegno e' di proprieta' aziendale - La Societa' tutelera' i propri diritti a termine di legge.




Met. CERVIGNANO – MORTARA  
DN 1400 (56"), DP 75 bar

00	14-06-12	EMISSIONE	AGUZZI	CECCONI	FRASSINELLI
INDICE	DATA	REVISIONI	ELABORATO	VERIFICATO	APPROVATO
					
			Dis. J01811-ENV-DW-100-0002		Foglio 6 di 20
			Comm. NR/11030		Scala 1:10000

CARTA DELL'INTERESSE ARCHEOLOGICO



Il presente disegno e' di proprieta' aziendale - La Societa' tutelera' i propri diritti a termine di legge.

CTR B6D5		CTR B6C5		CTR B7C1	
BASCAPE'	13	CARPIANO	14	15	16
CERRO AL LAMBRO	BASCAPE'	BASCAPE'	LANDRIANO	CARPIANO	LANDRIANO
MILANO	PAVIA	MILANO	PAVIA	MILANO	PAVIA
PAVIA			MILANO		
	Roggia	Roggia Bescapera	Cavo Lissone	S.P. n.165 Cavo Lisoncello	Roggia Coira
					Cavo Comelli
					Roggia Brivio

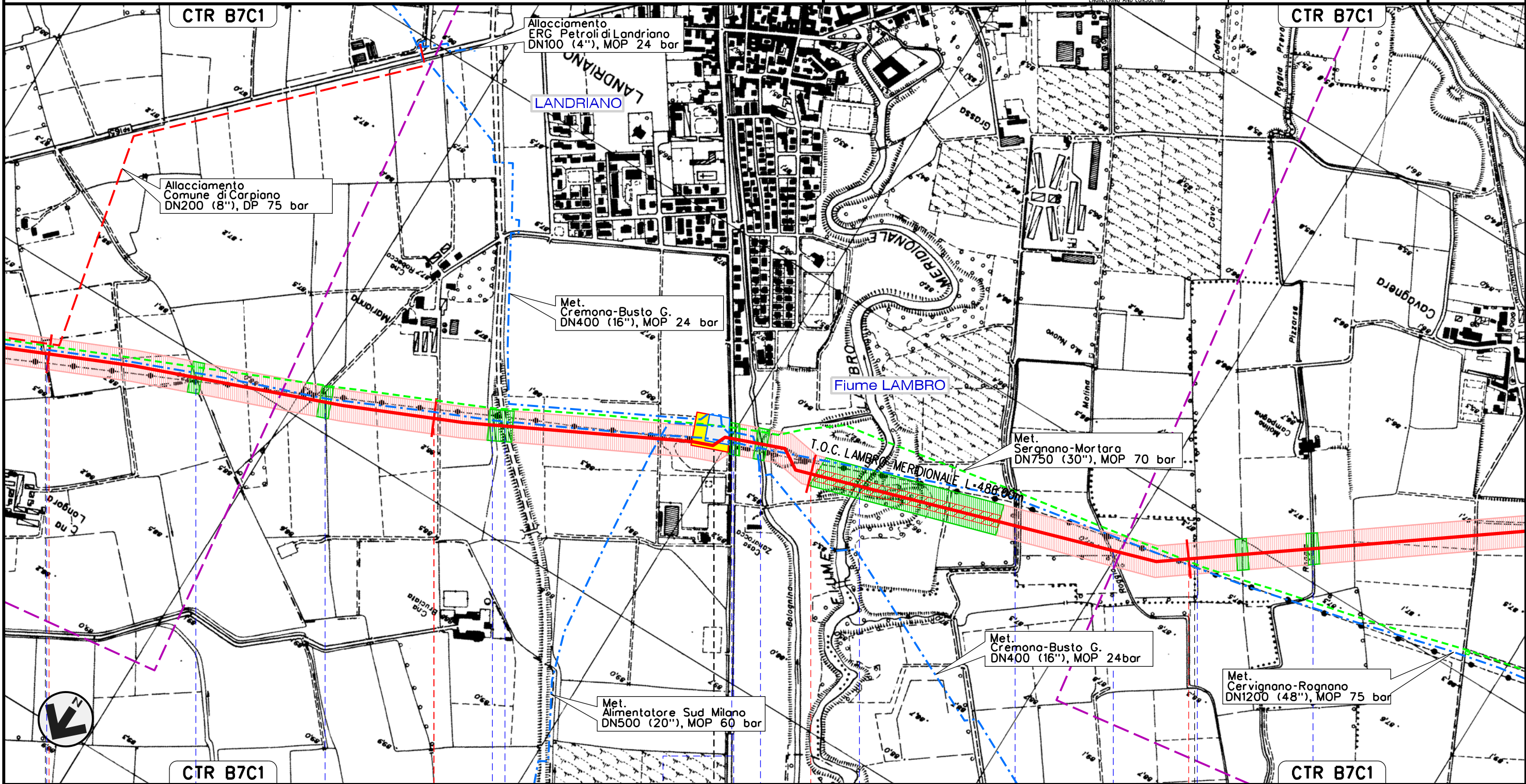


Met. CERVIGNANO – MORTARA  
DN 1400 (56"), DP 75 bar

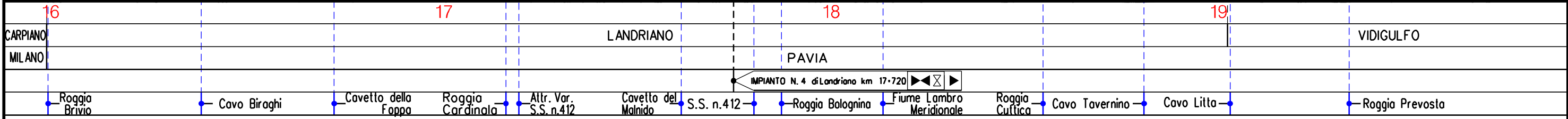
OO	14-06-12	EMISSIONE	AGUZZI	CECCONI	FRASSINELLI
INDICE	DATA	REVISIONI	ELABORATO	VERIFICATO	APPROVATO
			Dis. J01811-ENV-DW-100-0002		
			Comm. NR/11030		

Foglio  
7  
di 20  
Scala  
1:10000

CARTA DELL'INTERESSE ARCHEOLOGICO



Il presente disegno e' di proprieta' aziendale - La Societa' tutelera' i propri diritti a termine di legge.



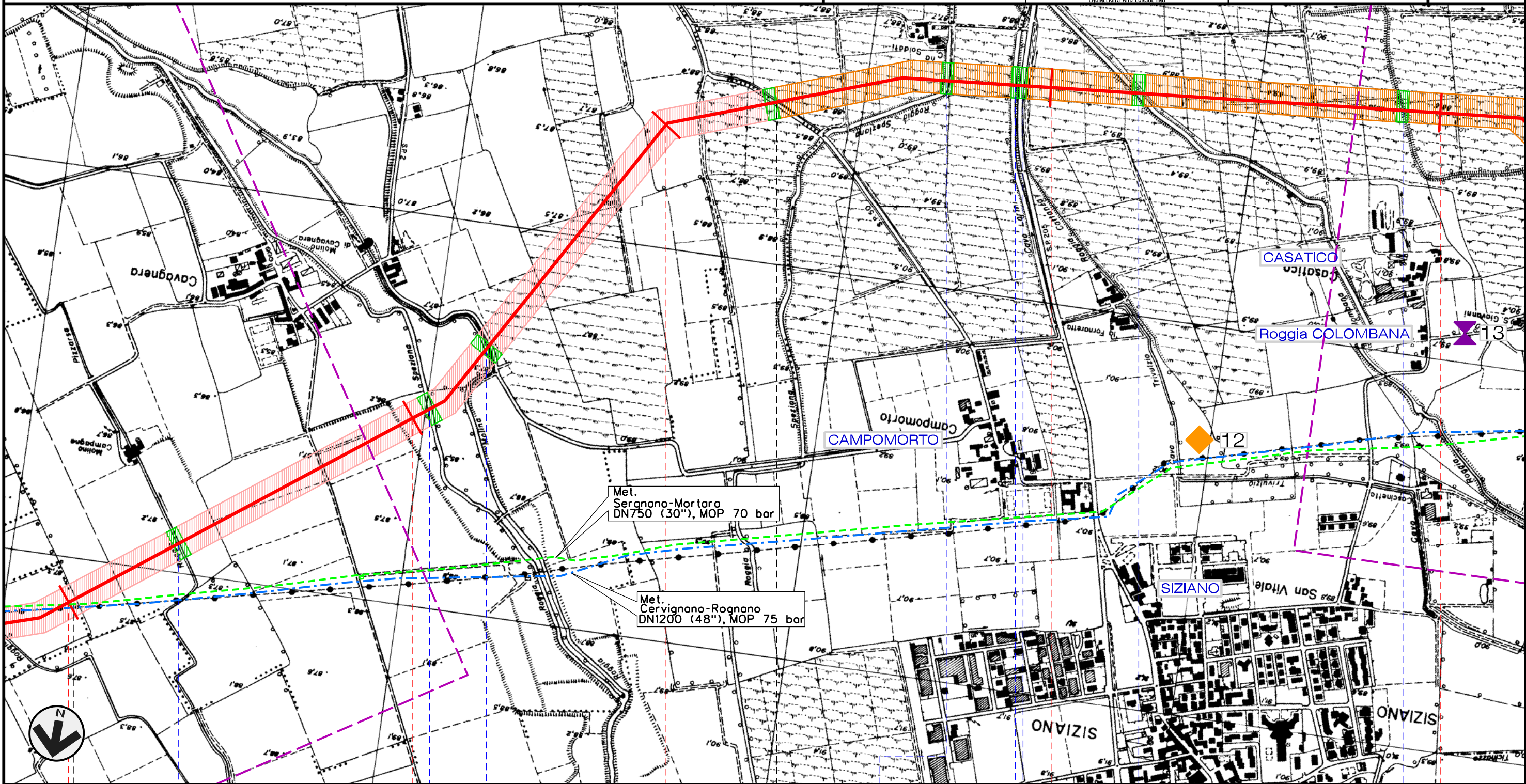


Met. CERVIGNANO – MORTARA  
DN 1400 (56"), DP 75 bar

OO	14-06-12	EMISSIONE	AGUZZI	CECCONI	FRASSINELLI
INDICE	DATA	REVISIONI	ELABORATO	VERIFICATO	APPROVATO
			Dis. J01811-ENV-DW-100-0002		
			Comm. NR/11030		

Foglio  
8  
di 20  
Scala  
1:10000

CARTA DELL'INTERESSE ARCHEOLOGICO



Met. Serignano-Mortara  
DN750 (30"), MOP 70 bar



Met. Cervignano-Rognano  
DN1200 (48"), MOP 75 bar

Il presente disegno e' di proprieta' aziendale - La Societa' tutelera' i propri diritti a termine di legge.

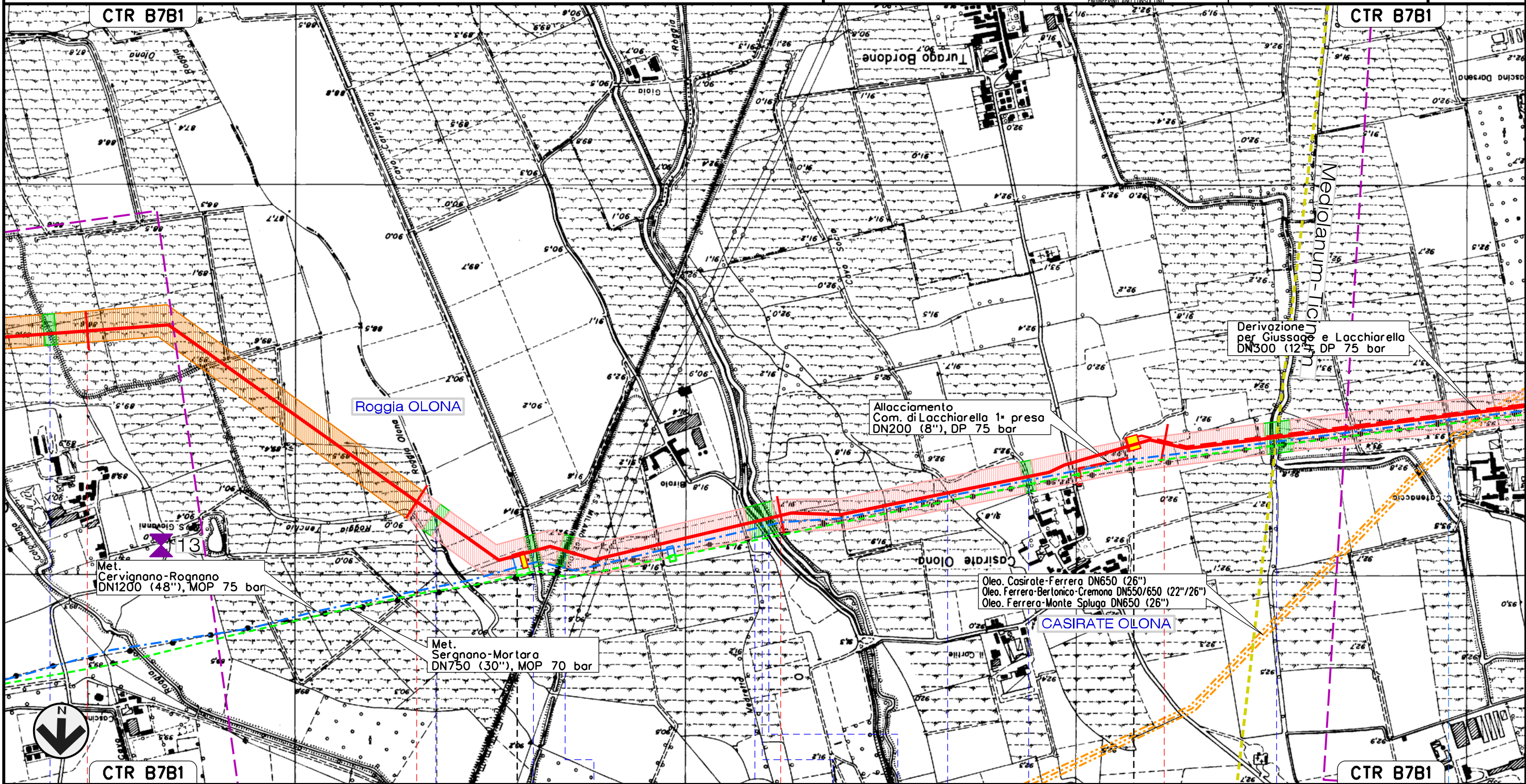
19	20	21	22	23
LANDRIANO	VIDIGULFO	PAVIA	SIZIANO	
	Roggia Prevosta	Roggia Ticinello	Roggia Molina	S.P. n.50
		Roggia Speziana	Cavo Lorini	S.P. n.205
			Roggia Colombana	Roggia Tenchio



Met. CERVIGNANO – MORTARA  
DN 1400 (56"), DP 75 bar

00	14-06-12	EMISSIONE	AGUZZI	CECCONI	FRASSINELLI
INDICE	DATA	REVISIONI	ELABORATO	VERIFICATO	APPROVATO
					
			Dis. J01811-ENV-DW-100-0002		Foglio 9 di 20
			Comm. NR/11030		Scala 1:10000

CARTA DELL'INTERESSE ARCHEOLOGICO



23	24	25	26
SIZIANO		LACCHIARELLA	
PAVIA		MILANO	
P.I.L. N. 5 km 24-310		P.I.D.I. N. 6 km 25-930	
Roggia Tenchio	Roggia Olona	Roggia Carlesca	Roggia Caronna
F.S. Milano-Genova	Roggia	Cavo Borromeo	Cavo Socio
			Roggia
			Cavo Marozzi-Rainoldi
			Roggia Mezzabarbo

Il presente disegno e' di proprieta' aziendale - La Societa' tutelera' i propri diritti a termine di legge.

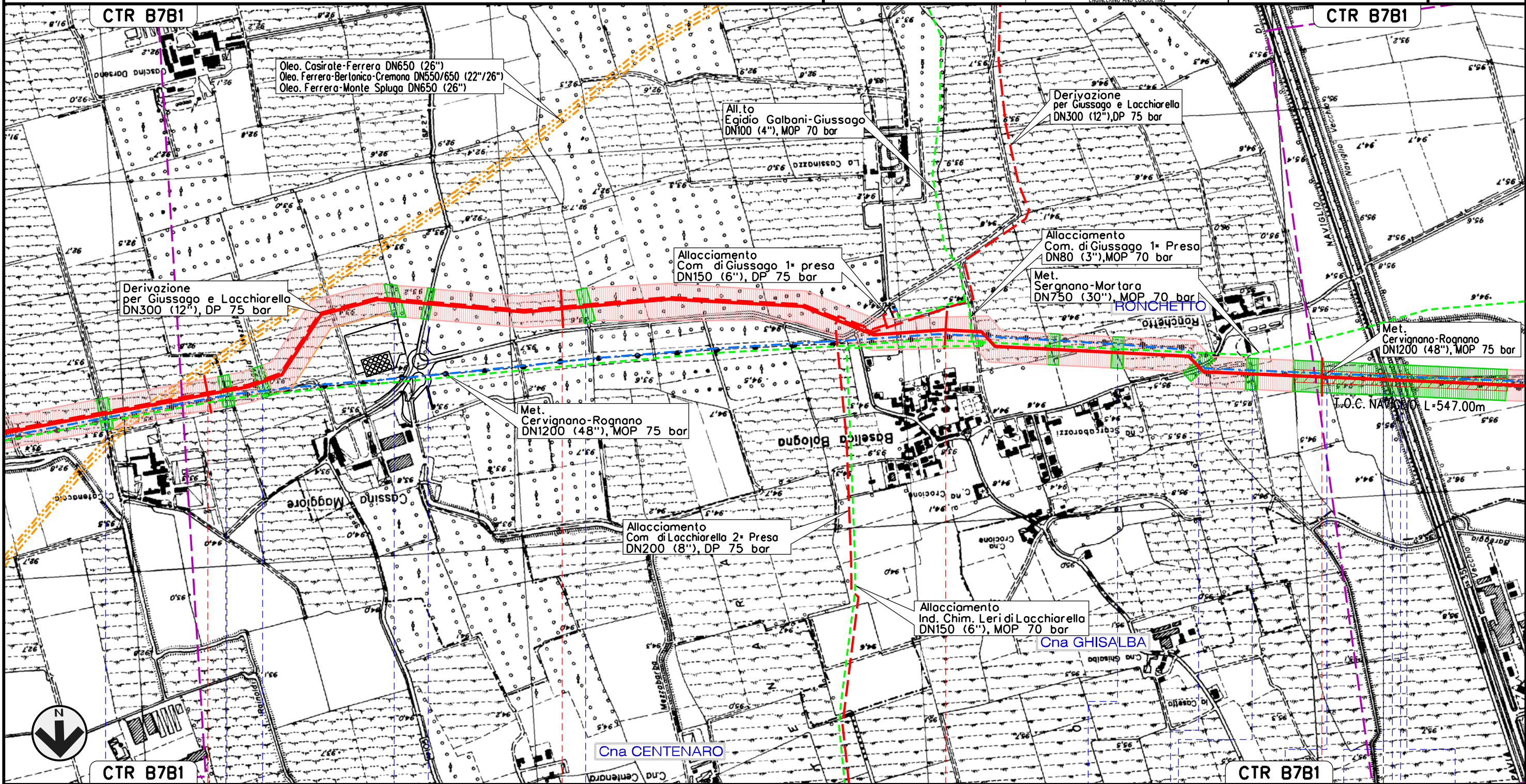


Met. CERVIGNANO – MORTARA  
DN 1400 (56"), DP 75 bar

OO	14-06-12	EMISSIONE	AGUZZI	CECCONI	FRASSINELLI
INDICE	DATA	REVISIONI	ELABORATO	VERIFICATO	APPROVATO
			Dis. J01811-ENV-DW-100-0002		
			Comm. NR/11030		

Foglio  
**10**  
di 21  
Scala  
1:10000

CARTA DELL'INTERESSE ARCHEOLOGICO



Il presente disegno e' di proprieta' aziendale - La Societa' tutelera' i propri diritti a termine di legge.

CTR B7B1	27	28	29	30	CTR B7B1
LACCHIARELLA			GIUSSAGO		ROGNANO
MILANO			PAVIA		
Roggia Mezzabarba	Cavo Mezzabarba	Roggia di Pila di Cascina Maggiore	Roggia	S.P. n.27	Roggia
					Roggia Mezzabarba
					Roggia Mezzabarba
					Roggia Mezzabarba
					Fosso
					Roggia Borreggia
					Naviglio di Pavia
					S.S. n.35
					Navigliaccio

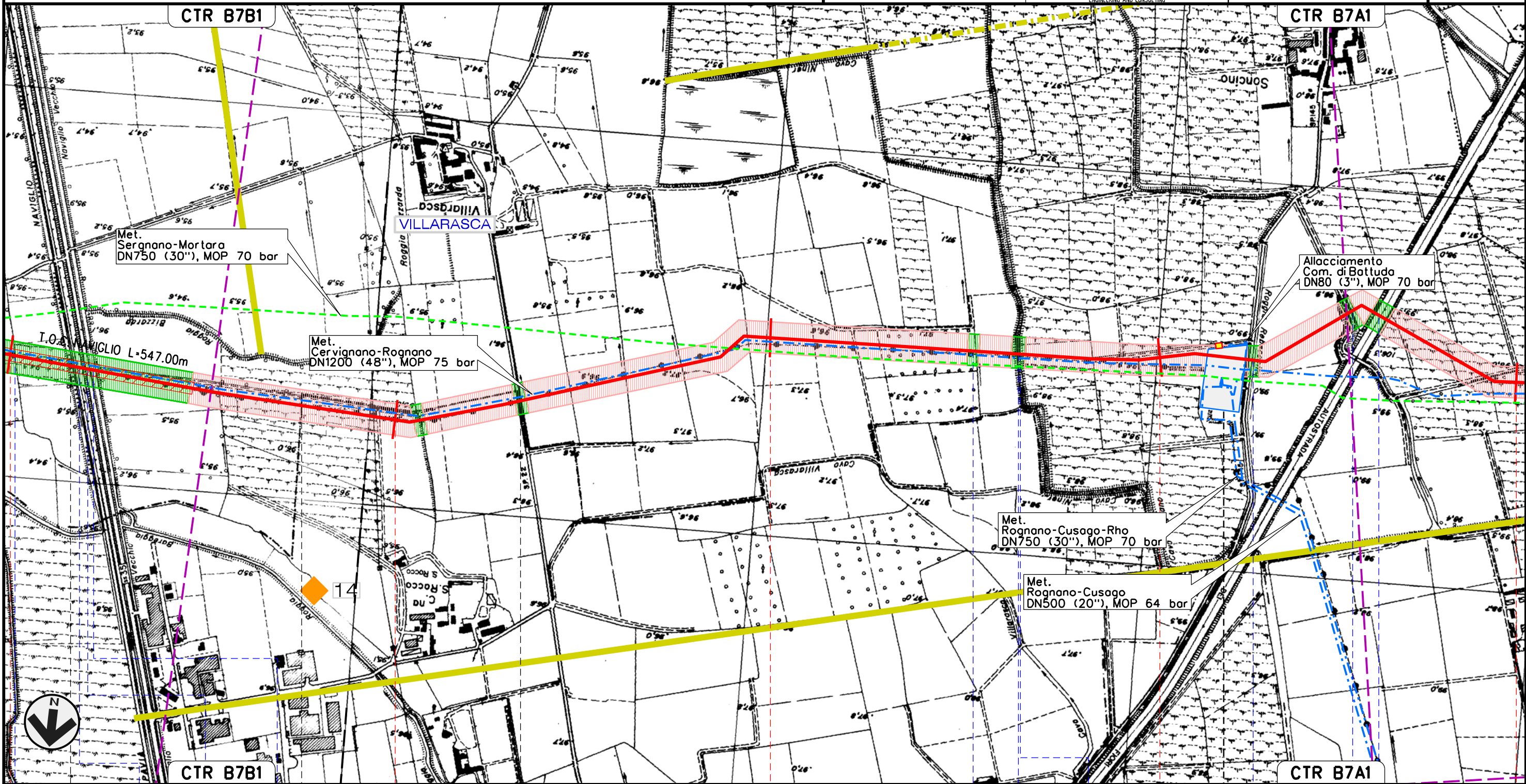


Met. CERVIGNANO – MORTARA  
DN 1400 (56"), DP 75 bar

OO	14-06-12	EMISSIONE	AGUZZI	CECCONI	FRASSINELLI
INDICE	DATA	REVISIONI	ELABORATO	VERIFICATO	APPROVATO
			Dis. J01811-ENV-DW-100-0002		
			Comm. NR/11030		

Foglio  
**11**  
di 20  
Scala  
**1:10000**

CARTA DELL'INTERESSE ARCHEOLOGICO



Il presente disegno e' di proprieta' aziendale - La Societa' tutelera' i propri diritti a termine di legge.

30	31	32	33	34
GIUSSAGO	ROGNANO	CASARILE	ROGNANO	
	PAVIA	MILANO	PAVIA	
Fosso	Roggia Bareggia	Naviglio di Pavia	S.S. n.35	Navigliaccio
		S.P. n.22		
		Roggia	Cavo Kewenkuller	Cavo Carimati
			Roggia Cavetto	Rebecchina Sarcino
				A 7

IMPIANTO N. 7 di Rognano km 33-165

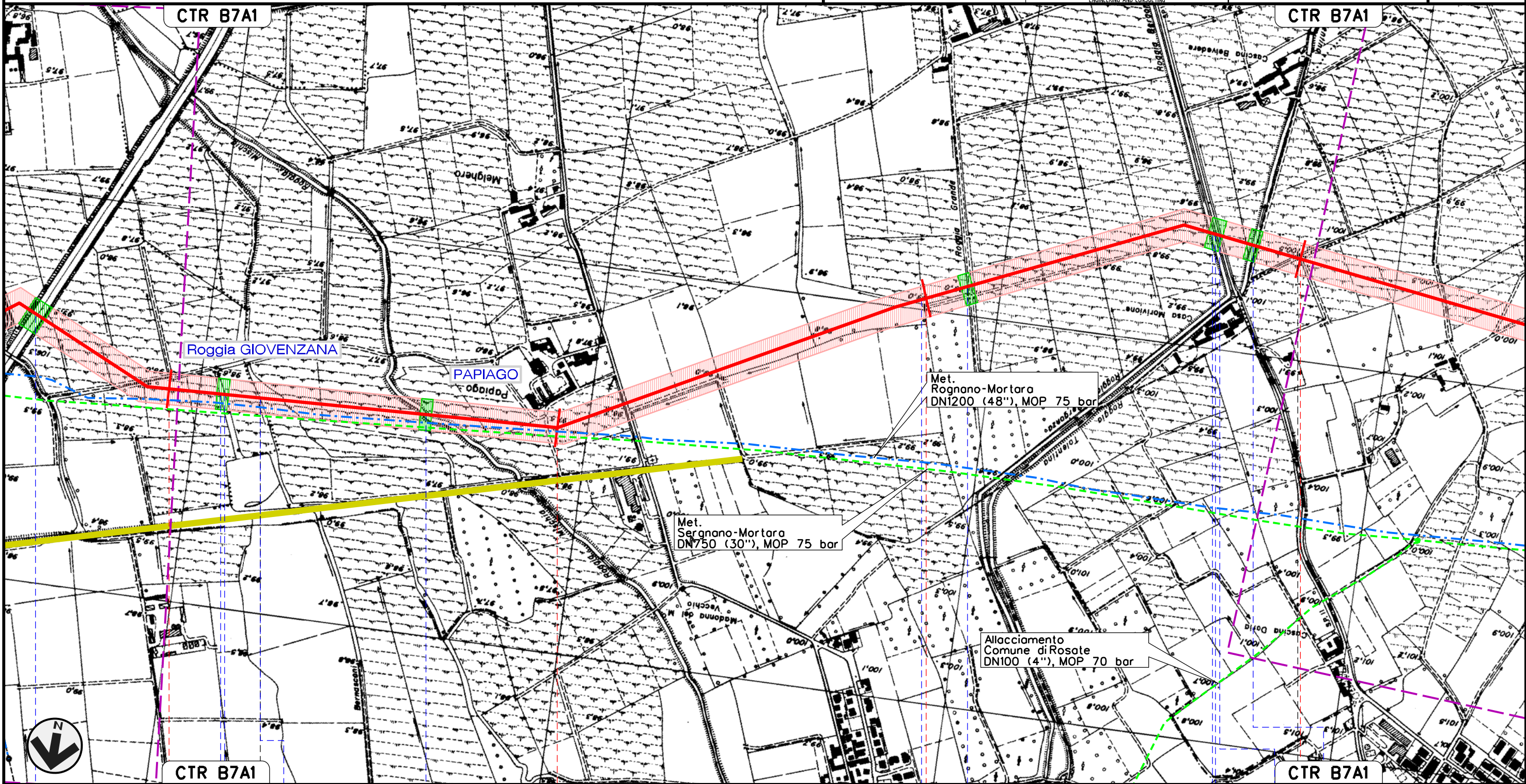


Met. CERVIGNANO – MORTARA  
DN 1400 (56"), DP 75 bar

OO	14-06-12	EMISSIONE	AGUZZI	CECCONI	FRASSINELLI
INDICE	DATA	REVISIONI	ELABORATO	VERIFICATO	APPROVATO
			Dis. J01811-ENV-DW-100-0002		
			Comm. NR/11030		

Foglio  
**12**  
di 20  
Scala  
**1:10000**

CARTA DELL'INTERESSE ARCHEOLOGICO



Il presente disegno e' di proprieta' aziendale - La Societa' tutelera' i propri diritti a termine di legge.

Met. Rognano-Mortara  
DN1200 (48"), MOP 75 bar

Met. Sergnano-Mortara  
DN750 (30"), MOP 75 bar

Allacciamento  
Comune di Rosate  
DN100 (4"), MOP 70 bar



34	35	36	37
ROGNANO	PAVIA	TROVO	CASORATE PRIMO
A 7	Cavo Cerro	Cavo Beretta	Roggia Giovenzana
	Roggia Mischio	Roggia	Roggia Grande
		Roggia Bergonza	S.P. n.11
		Roggia Cino	Roggia Tolentino



Met. CERVIGNANO – MORTARA  
DN 1400 (56"), DP 75 bar

OO 14-06-12 EMISSIONE  
INDICE DATA REVISIONI

AGUZZI CECCONI FRASSINELLI  
ELABORATO VERIFICATO APPROVATO

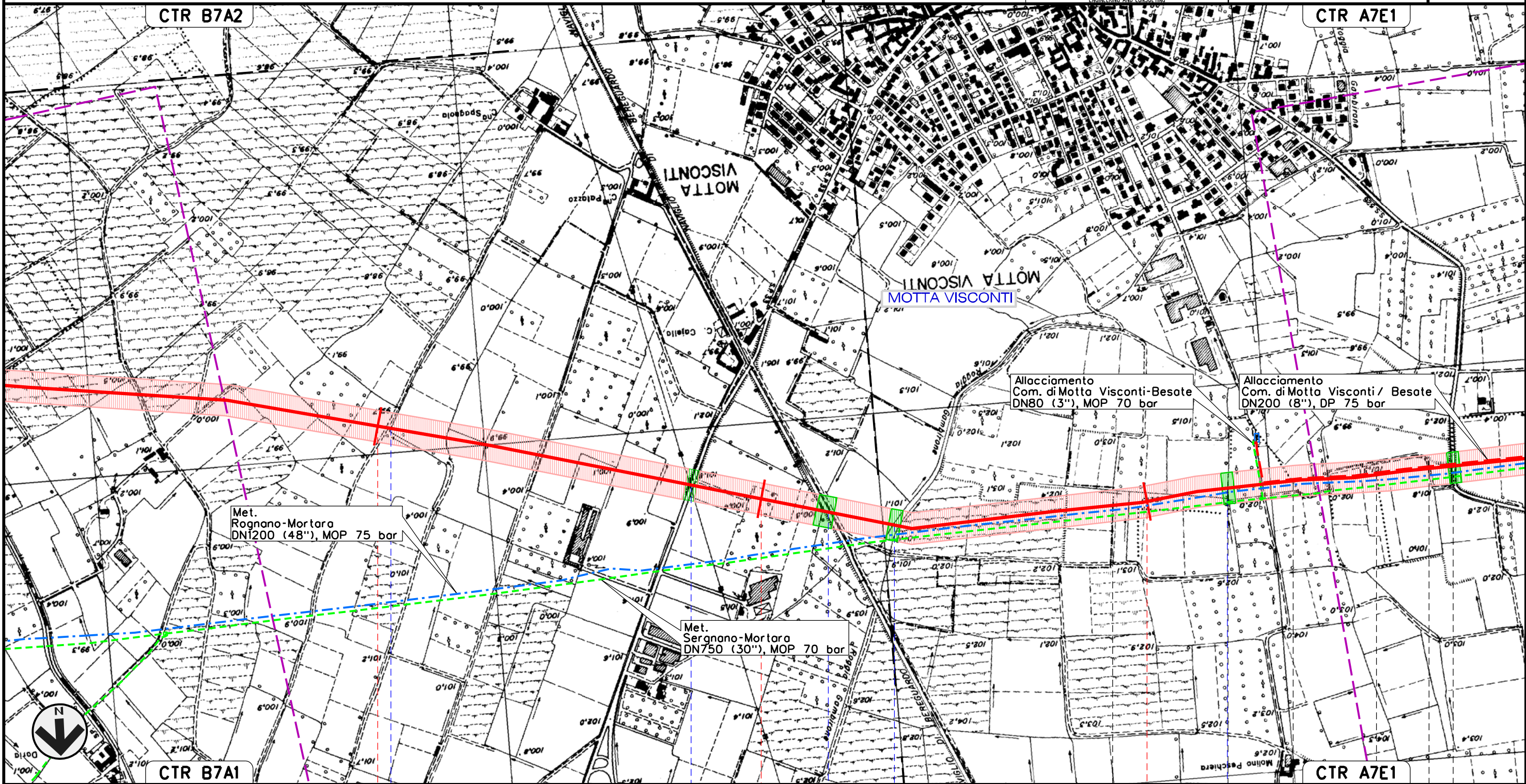
Foglio  
13  
di 20  
Scala  
1:10000

CARTA DELL'INTERESSE ARCHEOLOGICO



Dis. J01811-ENV-DW-100-0002  
Comm. NR/11030

Il presente disegno e' di proprieta' aziendale - La Societa' tutelera' i propri diritti a termine di legge.



38	39	40				
CASORATE PRIMO PAVIA		MOTTA VISCONTI	BESATE	MOTTA VISCONTI	BESATE	BESATE
		MILANO		MOTTA VISCONTI		
Cavetto d'Adda	S.P. n. 33	Naviglio di Bereguardo	Cavo Gambirone	Roggio Maina	S.S. n.526	

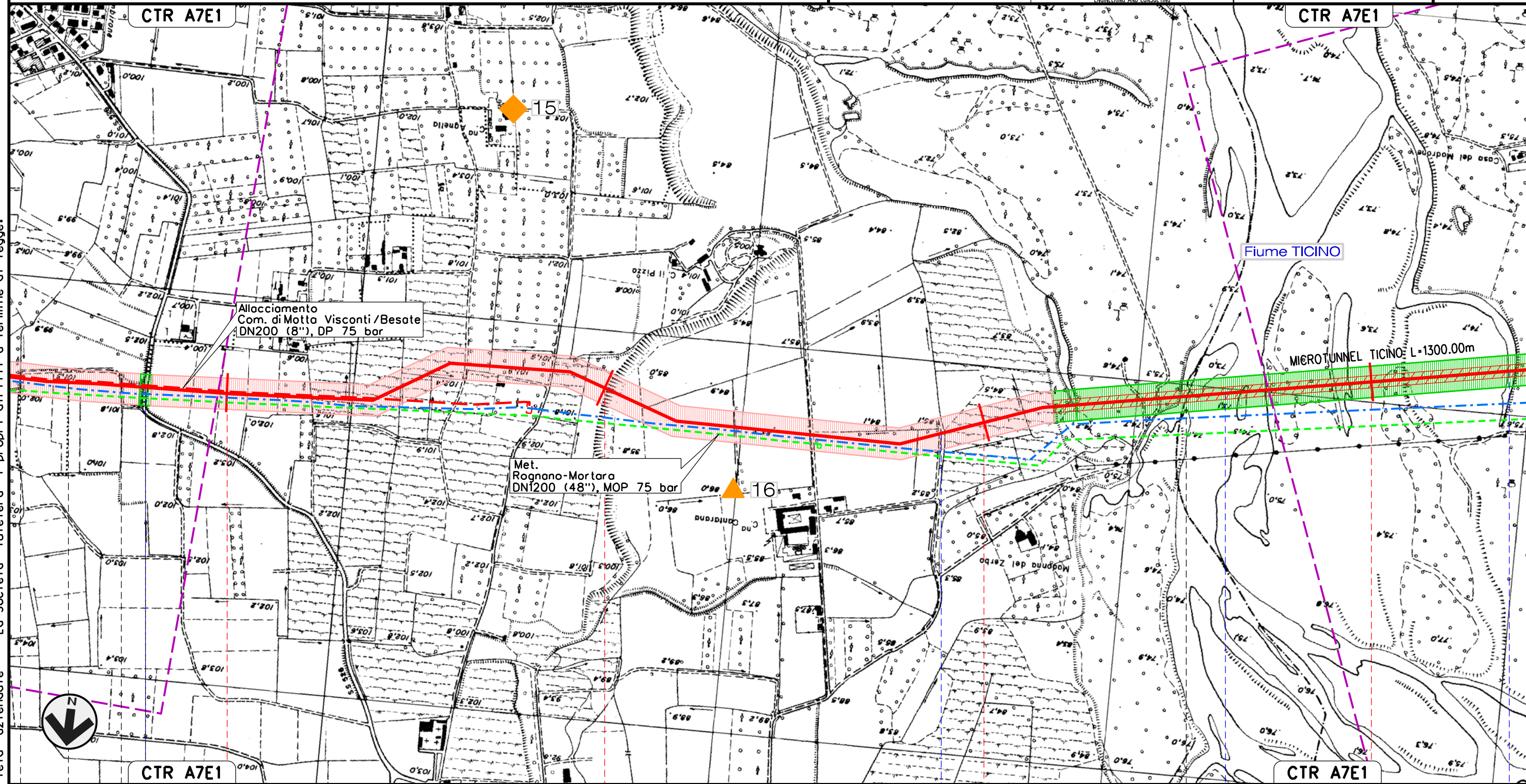


Met. CERVIGNANO – MORTARA  
DN 1400 (56"), DP 75 bar

OO	14-06-12	EMISSIONE	AGUZZI	CECCONI	FRASSINELLI
INDICE	DATA	REVISIONI	ELABORATO	VERIFICATO	APPROVATO
			Dis. J01811-ENV-DW-100-0002		
			Comm. NR/11030		

Foglio  
**14**  
di 20  
Scala  
**1:10000**

CARTA DELL'INTERESSE ARCHEOLOGICO





Il presente disegno e' di proprieta' aziendale - La Societa' tutelera' i propri diritti a termine di legge.

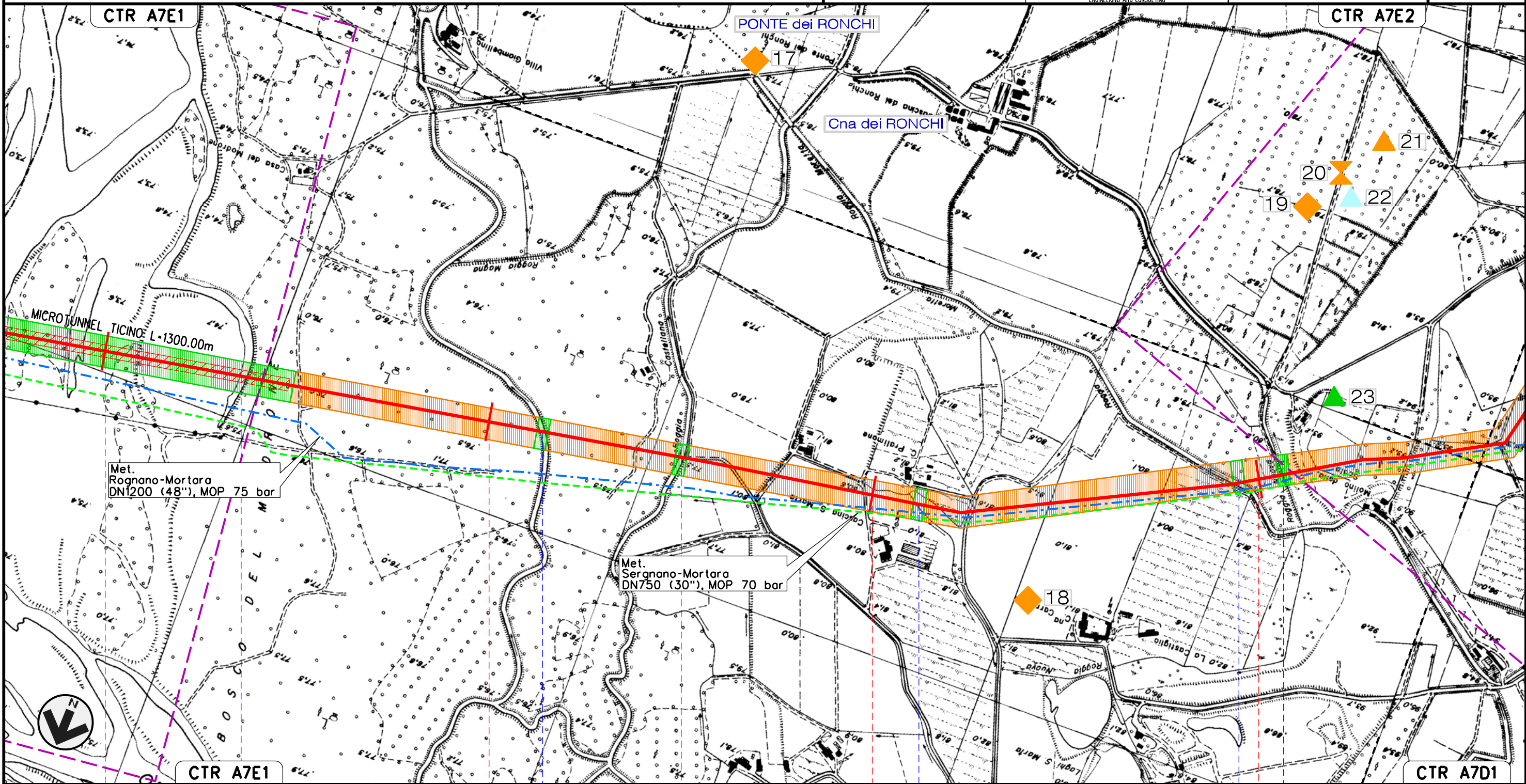
41	42	43	44
MOTTA VISCONTI	BESATE	BESATE	VIGEVANO
BESATE	MILANO		PAVIA
S.S. n.526	Roggio Riuzzolo	Fiume Ticino	Canale del Pubbirolo (o Pubbiorello)



Met. CERVIGNANO – MORTARA  
DN 1400 (56"), DP 75 bar

00	14-06-12	EMISSIONE	AGUZZI	CECONI	FRASSINELLI
INDICE	DATA	REVISIONI	ELABORATO	VERIFICATO	APPROVATO
					
			Dis. J01811-ENV-DW-100-0002		Foglio 15 di 20
			Comm. NR/11030		Scala 1:10000

CARTA DELL'INTERESSE ARCHEOLOGICO



Il presente disegno e' di proprieta' aziendale - La Societa' tutelera' i propri diritti a termine di legge.

44	45	46	47
VIGEVANO			
PAVIA			
Canale del Pubbirolo (o Pubbiarello)	Roggia Magna	Roggia Castellana	Cavo Pratimone
			Roggia Moretta
			Cavo dell'occhio

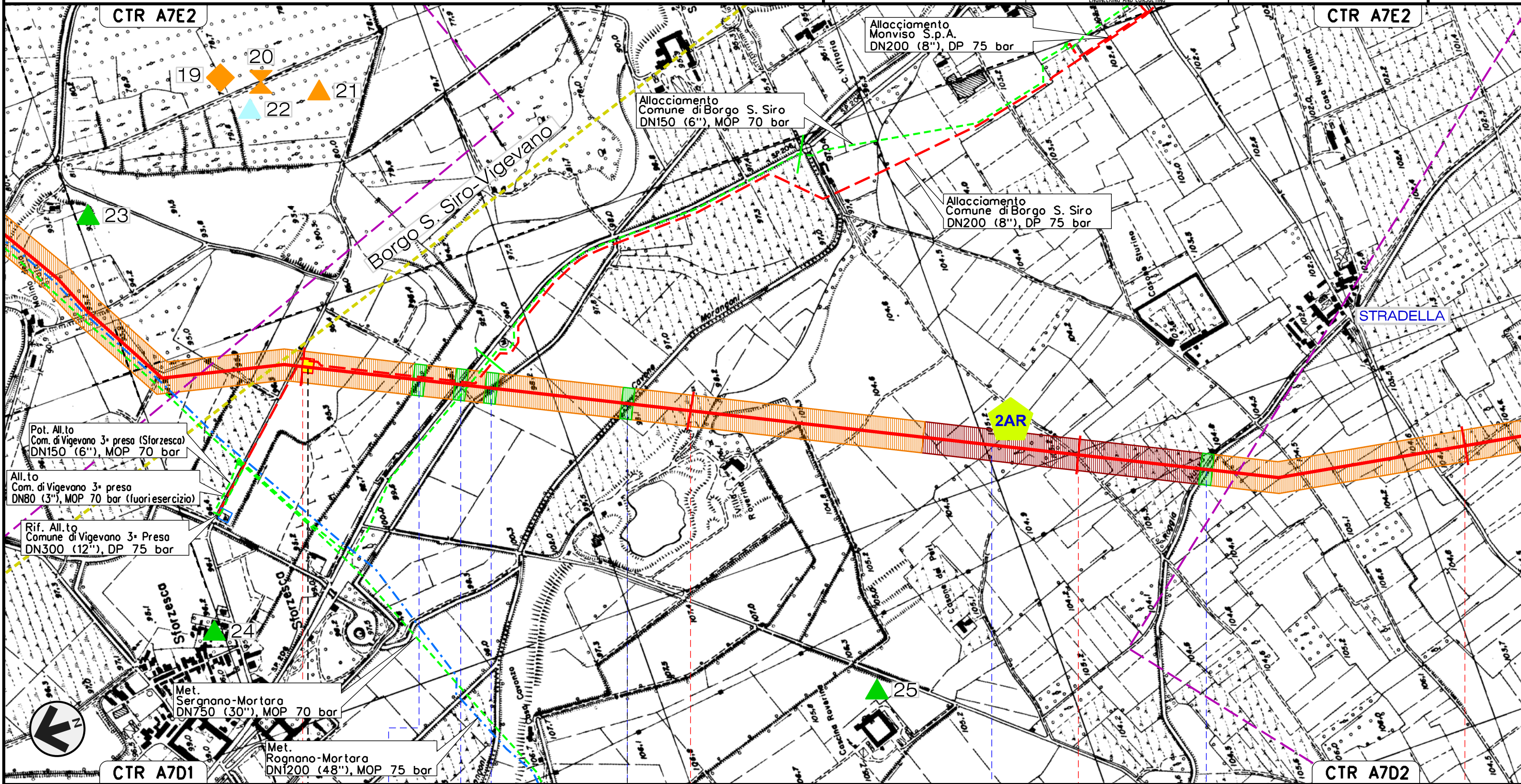


Met. CERVIGNANO – MORTARA  
DN 1400 (56"), DP 75 bar

OO	14-06-12	EMISSIONE	AGUZZI	CECONI	FRASSINELLI
INDICE	DATA	REVISIONI	ELABORATO	VERIFICATO	APPROVATO
			Dis. J01811-ENV-DW-100-0002		
			Comm. NR/11030		

Foglio  
**16**  
di 20  
Scala  
**1:10000**

CARTA DELL'INTERESSE ARCHEOLOGICO





Il presente disegno e' di proprieta' aziendale - La Societa' tutelera' i propri diritti a termine di legge.



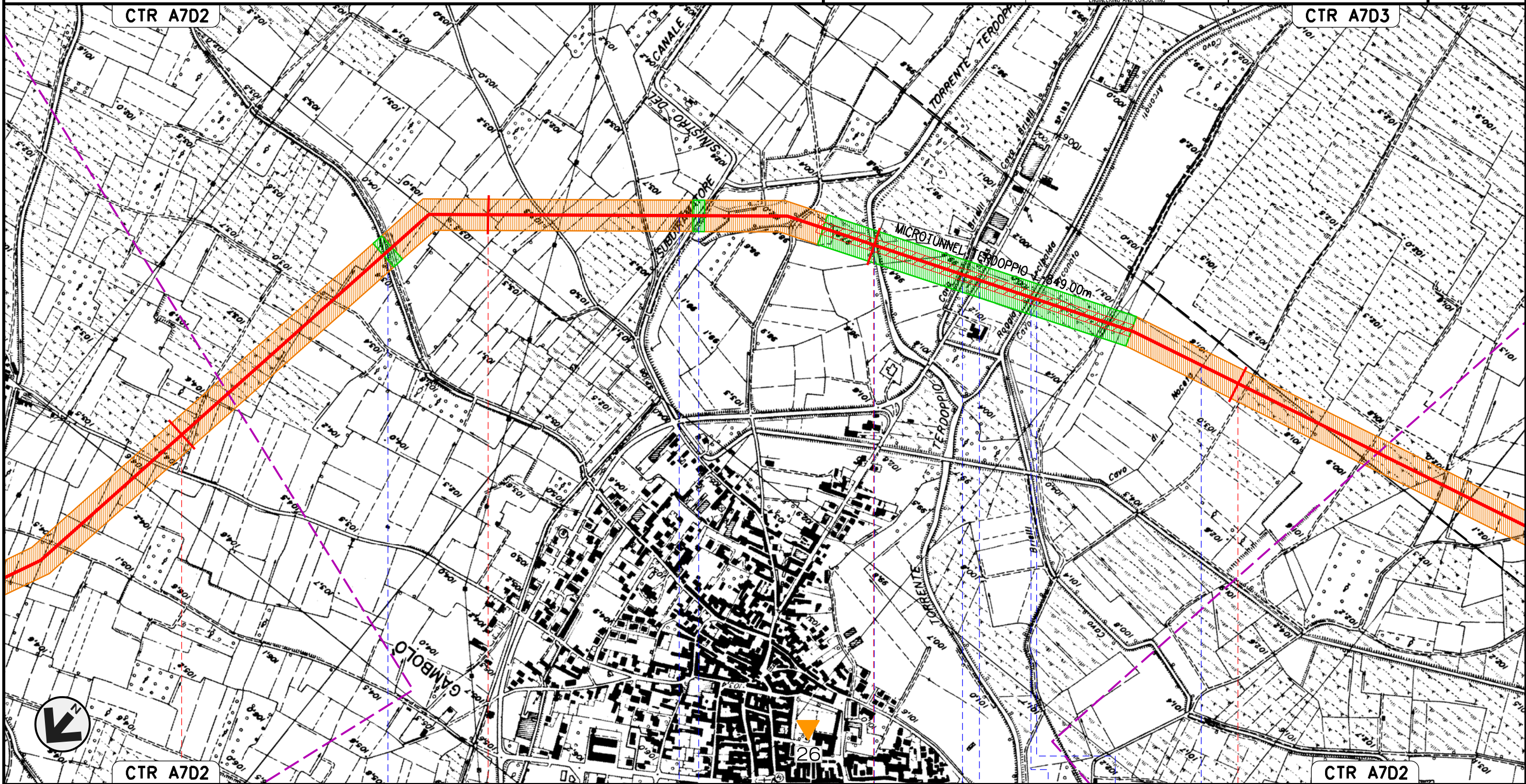
48	49	50	51
VIGEVANO		GAMBOLO'	
PAVIA			
P.I.D.I. N. 8 km 48+015			
Roggia Grugnano	S.P. n.208	Cavo S. Vittore	Cavo Marangone
		Roggia	Roggia Nuova di Borgo S. Siro



Met. CERVIGNANO – MORTARA  
DN 1400 (56"), DP 75 bar

00	14-06-12	EMISSIONE	AGUZZI	CECCONI	FRASSINELLI
INDICE	DATA	REVISIONI	ELABORATO	VERIFICATO	APPROVATO
					
			Dis. J01811-ENV-DW-100-0002		Foglio 17 di 20
			Comm. NR/11030		Scala 1:10000

CARTA DELL'INTERESSE ARCHEOLOGICO



CTR A7D2 51 52 53 54 CTR A7D2



GAMBOLO'  
PAVIA

Roggia Subdiramatore sin. del Can. Cavour Torrente Terdoppio Cavo Brielli S.P. n.183 Roggia Arcibaldo Cavo Arconato Cavo di Noceto

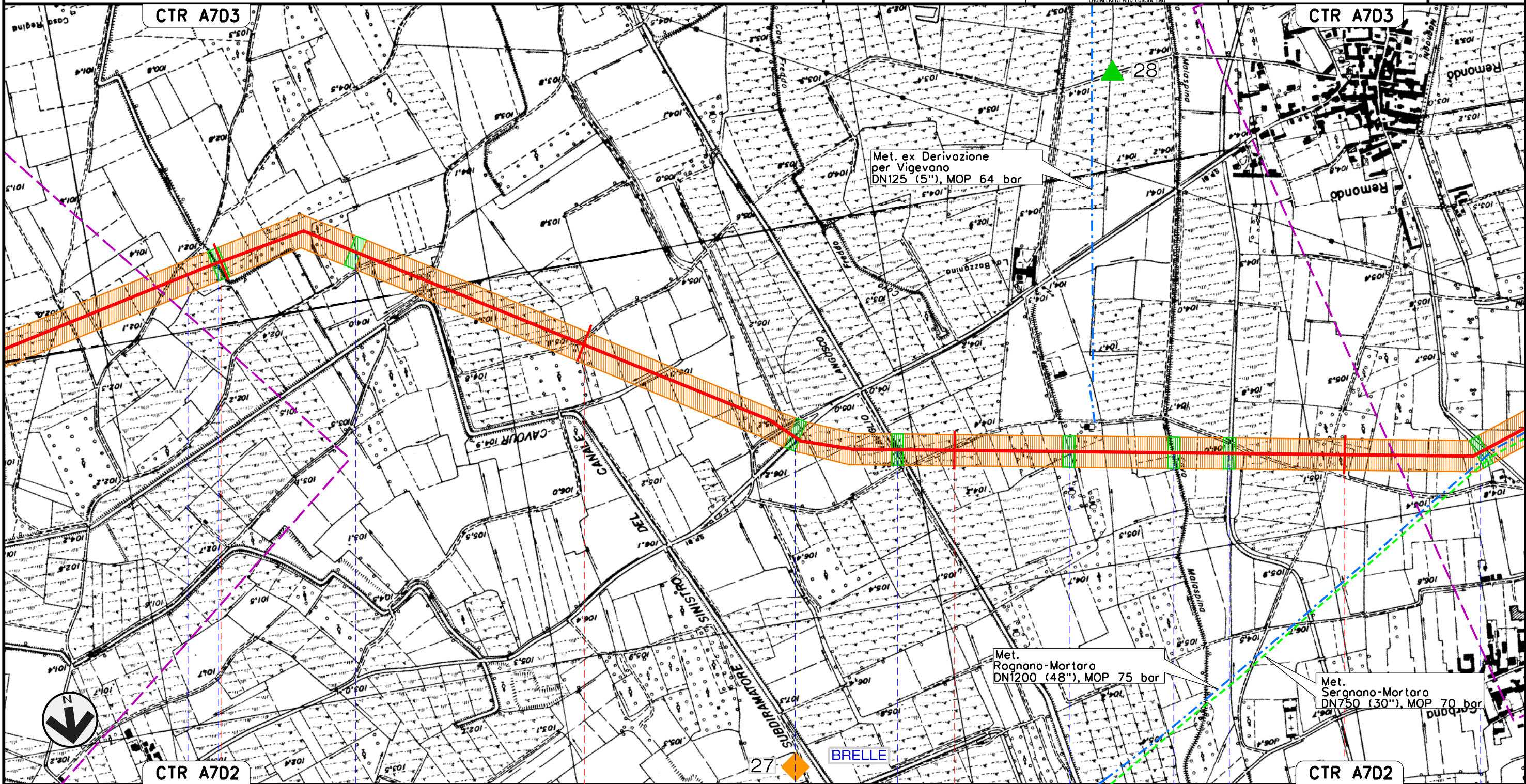
Il presente disegno e' di proprieta' aziendale - La Societa' tutelera' i propri diritti a termine di legge.



Met. CERVIGNANO – MORTARA  
DN 1400 (56"), DP 75 bar

OO	14-06-12	EMISSIONE	AGUZZI	CECCONI	FRASSINELLI
INDICE	DATA	REVISIONI	ELABORATO	VERIFICATO	APPROVATO
					
			Dis. J01811-ENV-DW-100-0002		Foglio 18 di 20
			Comm. NR/11030		Scala 1:10000

CARTA DELL'INTERESSE ARCHEOLOGICO



55	56	57	58
		GAMBOLO'	
		PAVIA	
Roggia	Cavo Magnani	Roggia	S.P. n.81
			Naviglio Langosco
			Roggia
			Cavo Malaspina
			Cavo dei Dossi
			Cavo Colla

Il presente disegno e' di proprieta' aziendale - La Societa' tutelera' i propri diritti a termine di legge.

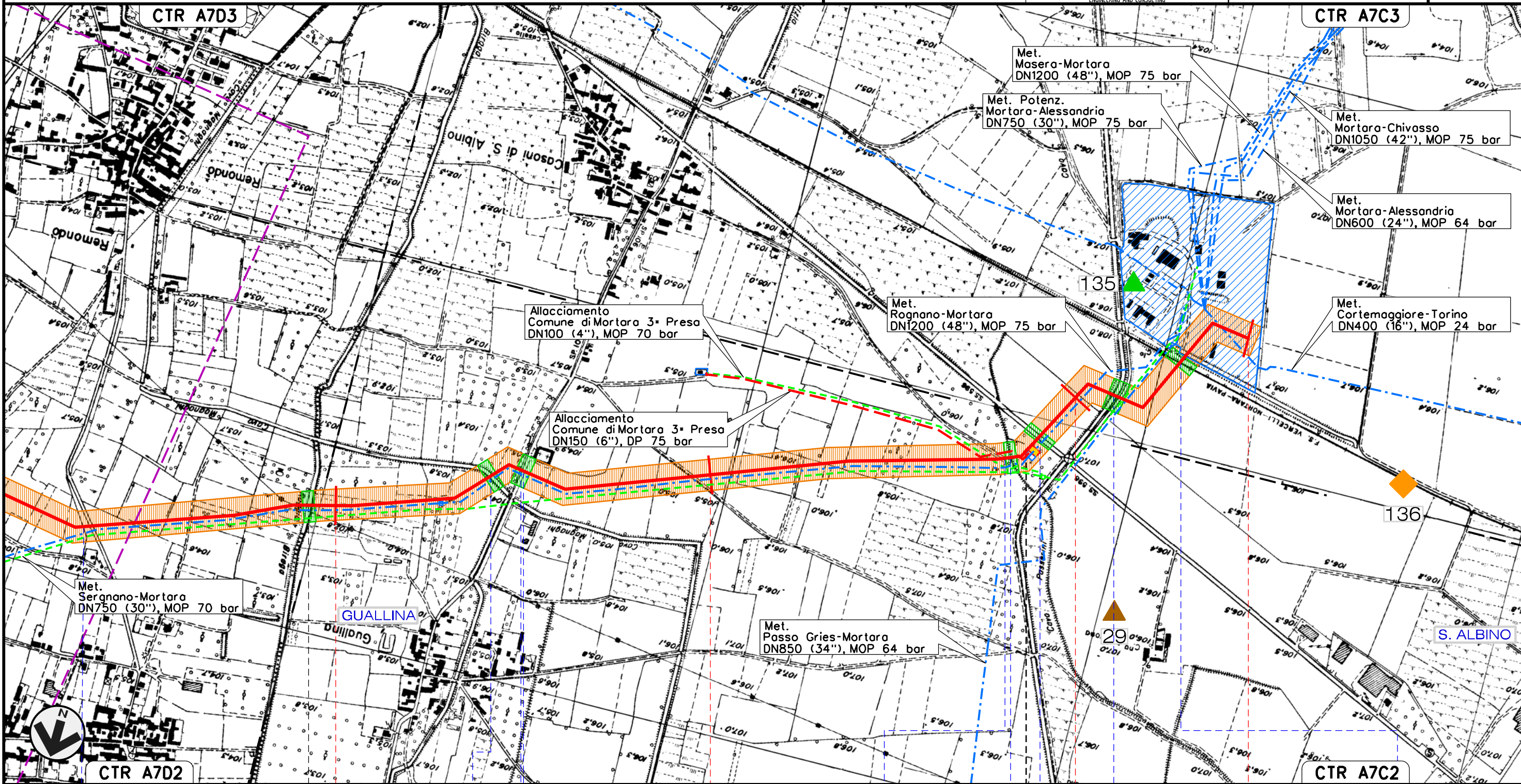


Met. CERVIGNANO – MORTARA  
DN 1400 (56"), DP 75 bar

OO	14-06-12	EMISSIONE	AGUZZI	CECONI	FRASSINELLI
INDICE	DATA	REVISIONI	ELABORATO	VERIFICATO	APPROVATO
			Dis. J01811-ENV-DW-100-0002		
			Comm. NR/11030		

Foglio  
**19**  
di 20  
Scala  
**1:10000**

CARTA DELL'INTERESSE ARCHEOLOGICO



Il presente disegno e' di proprieta' aziendale - La Societa' tutelera' i propri diritti a termine di legge.






GAMBOLO'		59	60	61	61+665
PAVIA			MORTARA		
Cavo Catta	Roggio Birago	Cavo Demonialegio' Magnaghi	Roggio	S.P. n.106	Cavetto Cascina Nuova
				P.I.L. N. 9 km 60-820	IMP. LANCIO/RICEV. PIG DI MORTARA km 61-665
			Cavo gio' Passerini ora di Cascina Nuova	S.S. n.596	Subdiram. destro del Canale Cavour
					F.S. Vercelli-Mortara-Pavia












CARTA DELL'INTERESSE ARCHEOLOGICO

LEGENDA

SIMBOLOGIA CARTOGRAFICA







- |   |   |  |   |
|---|---|--|---|
|  | Metanodotto in progetto                           |  | Altre condotte di terzi                                   |
|  | Metanodotti in esercizio                          |  | Altri metanodotti in progetto                             |
|  | Metanodotti da porre fuori esercizio e recuperare |  | Gallerie, Tunnel, Mini-Microtunnel, Raise Boring e T.O.C. |
|  | Aree impianti stacco-terminale in progetto        |  | Impianti di linea in progetto                             |
|  | Aree impianti stacco-terminale esistenti          |  | Impianti di linea su rete in esercizio                    |
|  | Limite sovrapposizione fogli                      |  | Impianti di linea da porre fuori esercizio e recuperare   |





SIMBOLOGIA MECCANICA

-  Punto di intercettazione di linea (P.I.L.)
-  Punto di intercettazione di derivazione importante (P.I.D.I.)
-  Punto di intercettazione di derivazione semplice con stacco da P.I.L. (P.I.D.S.)
-  Punto di intercettazione e derivazione semplice con stacco da Linea (P.I.D.S.)
-  Punto di intercettazione con discaggio di allacciamento (P.I.D.A.)
-  Punto predisposto per il discaggio di allacciamento (P.P.D.A.)
-  Punto di sezionamento elettrico terminale (P.S.E.T.)
-  Stazione predisposta per lancio e ricevimento PIG
-  Impianto di riduzione/regolazione della pressione

LEGENDA ARCHEOLOGICA








TIPOLOGIA DEL SITO

- |   |                   |   |                     |
|---|-------------------|---|---------------------|
|  | Sepulture         |  | Iscrizione          |
|  | Struttura isolata |  | Materiale sporadico |
|  | Insedimento       |  | Attività produttiva |






-  Tracce della centuriazione romana
-  Ipotesi ricostitutiva della centuriazione
-  Ipotesi ricostruttiva dei tracciati viari romani
-  Toponimo di probabile derivazione antica

-  Area di rinvenimento da survey


DATAZIONE DEL SITO

- |   |                |   |                         |
|---|----------------|---|-------------------------|
|  | Preistoria     |  | Medioevo                |
|  | Protostoria    |  | Età moderna             |
|  | Romanizzazione |  | Datazione indeterminata |
|  | Età romana     |   |                         |

GRADI DI INTERESSE ARCHEOLOGICO

- |   |                      |   |                 |
|---|----------------------|---|-----------------|
|  | Interesse molto alto |  | Interesse basso |
|  | Interesse alto       |  | Interesse nullo |
|  | Interesse medio      |   |                 |

Il presente disegno è di proprietà intellettuale della Snam Rete Gas e non può essere riprodotto o utilizzato senza permesso scritto dalla Snam Rete Gas.

Progressiva chilometrica	N.
Comuni	
Province	
Impianti	
Attraversamenti	