


Il presente disegno e' di proprieta' aziendale - La Societa' tutelera' i propri diritti a termine di legge.



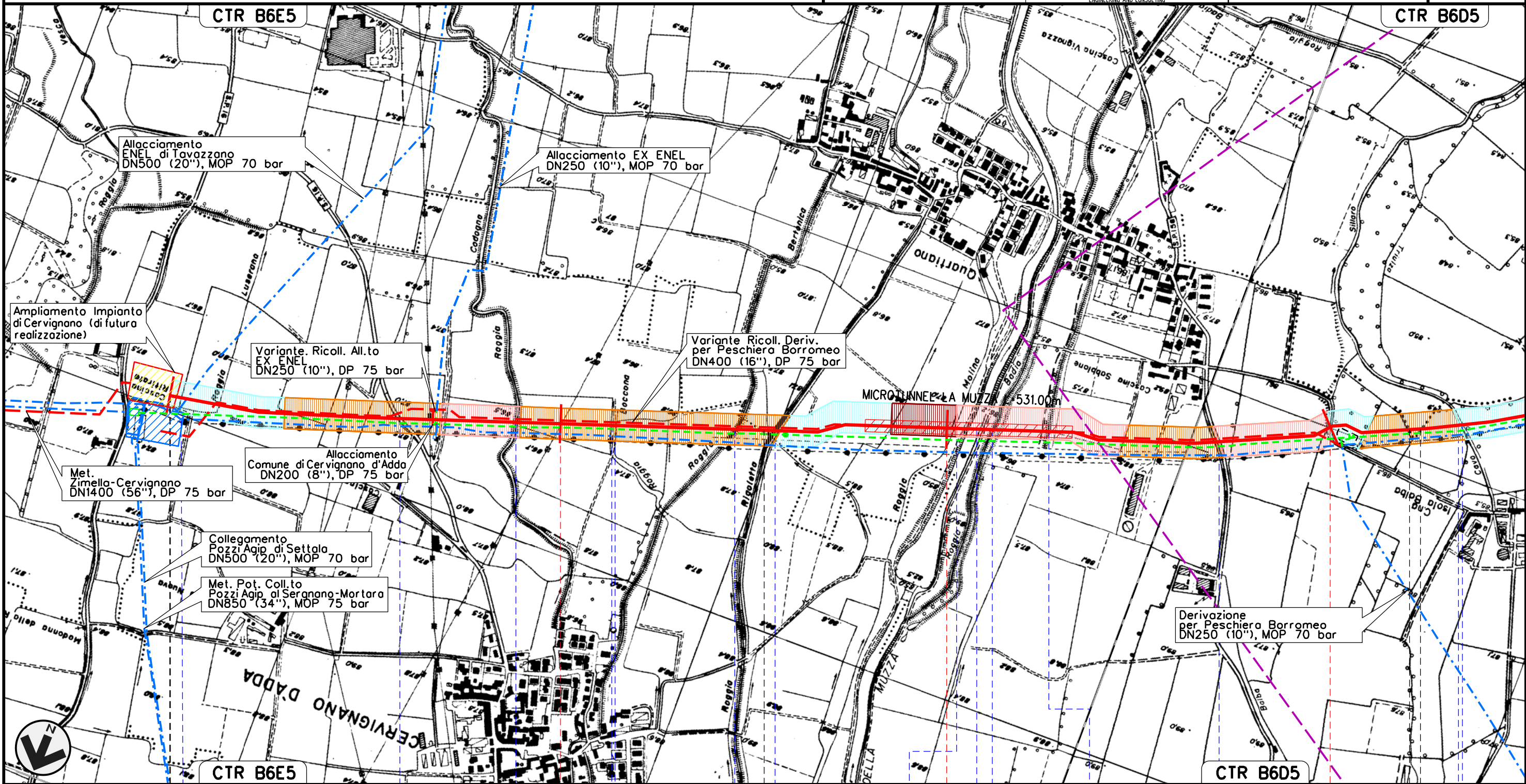
COROGRAFIA Scala 1:250.000

00	14-06-12	EMISSIONE	AGUZZI	CECCONI	FRASSINELLI		
INDICE	DATA	R E V I S I O N I			ELABORATO	VERIFICATO	APPROVATO
							
Metanodotto:			Dis. J01811-ENV-DW-100-0003				
CERVIGNANO - MORTARA DN 1400 (56"), DP 75 bar			Fig. 1 di 20				
			Comm. NR/11030				
			INDICE				
			Scala 1:10000				
CARTA VISIBILITA' DEI SUOLI			Sostituisce il				
			Sostituito dal				

Met. CERVIGNANO – MORTARA
DN 1400 (56"), DP 75 bar

CARTA VISIBILITA' DEI SUOLI

00	14-06-12	EMISSIONE	AGUZZI	CECCONI	FRASSINELLI	Foglio 2
INDICE	DATA	REVISIONI	ELABORATO	VERIFICATO	APPROVATO	di 20
			Dis. J01811-ENV-DW-100-0003			Scala 1:10000
			Comm. NR/11030			



Il presente disegno e' di proprieta' aziendale - La Societa' tutelera' i propri diritti a termine di legge.



0+000	1	2	3
CERVIGNANO D'ADDA	LODI	MULAZZANO	TAVAZZANO - MULAZZANO
IMPIANTO DI CERVIGNANO km 0-000			
Roggia Besano Luserano	SP n.16 - Roggia Codogno	Roggia Boccona - Roggia Dossa - Roggia Bertonica	Roggia Rigoletta - Roggia Molina - Can. della Muzza - Cavo Tris - Roggia Fratta - SP n.156 - Roggia Triulzo - Cavo Sillaro

Met. CERVIGNANO – MORTARA
DN 1400 (56"), DP 75 bar

OO 14-06-12 EMISSIONE
INDICE DATA R E V I S I O N I

AGUZZI CECCONI FRASSINELLI
ELABORATO VERIFICATO APPROVATO

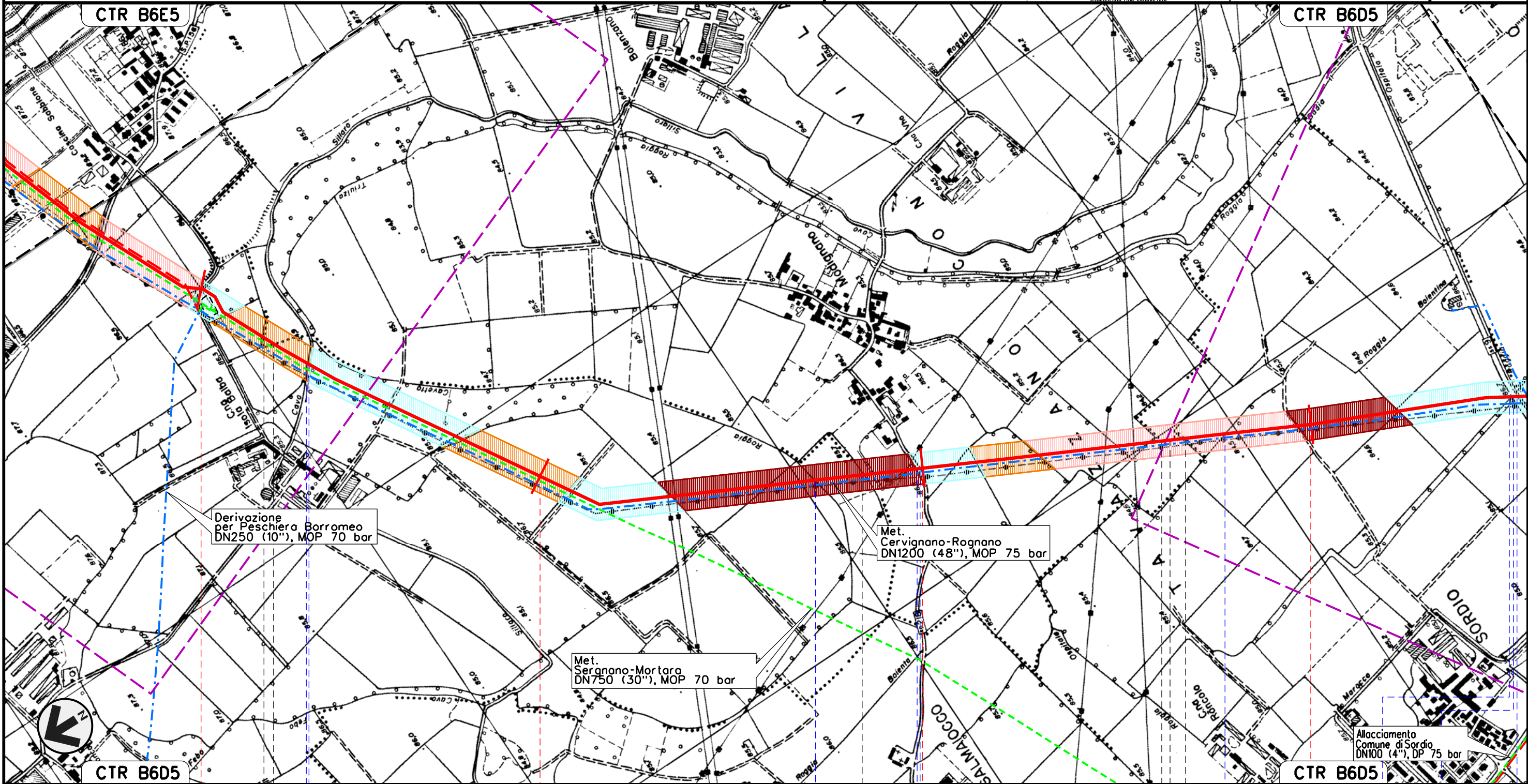
Foglio
3
di 20
Scala
1:10000

CARTA VISIBILITA' DEI SUOLI



Dis. J01811-ENV-DW-100-0003
Comm. NR/11030

Il presente disegno e' di proprieta' aziendale - La Societa' tutelera' i propri diritti a termine di legge.



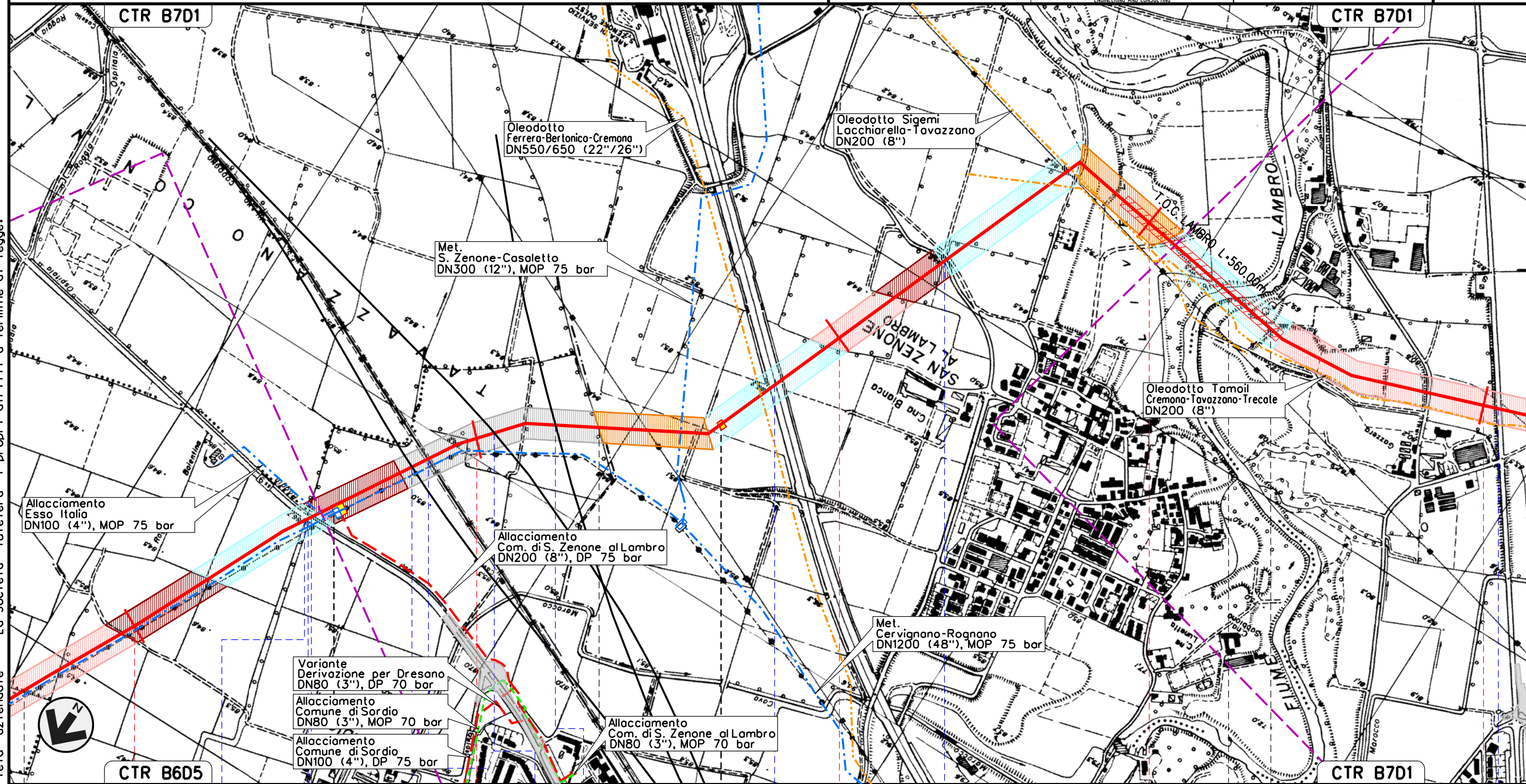
CTR B6E5	3	4	5	6	CTR B6D5
MULAZZANO	TAVAZZANO CON VILLAVESCO	MULAZZANO	TAVAZZANO CON VILLAVESCO	SORDIO	SORDIO
			LODI	TAVAZZANO CON VILLAVESCO	
Roggia Triulzo	Cavo Sillaro	Roggia Cavetto del Sillaro	Roggia Camola	SP n.218	Roggia Boienta
			Roggia Ospedalina	Roggia Bolluta	S.S. n.9

Met. CERVIGNANO – MORTARA
DN 1400 (56"), DP 75 bar

CARTA VISIBILITA' DEI SUOLI

OO	14-06-12	EMISSIONE	AGUZZI	CECCONI	FRASSINELLI
INDICE	DATA	REVISIONI	ELABORATO	VERIFICATO	APPROVATO
			Dis. J01811-ENV-DW-100-0003		
			Comm. NR/11030		

Foglio
4
di 20
Scala
1:10000





Il presente disegno e' di proprieta' aziendale - La Societa' tutelera' i propri diritti a termine di legge.

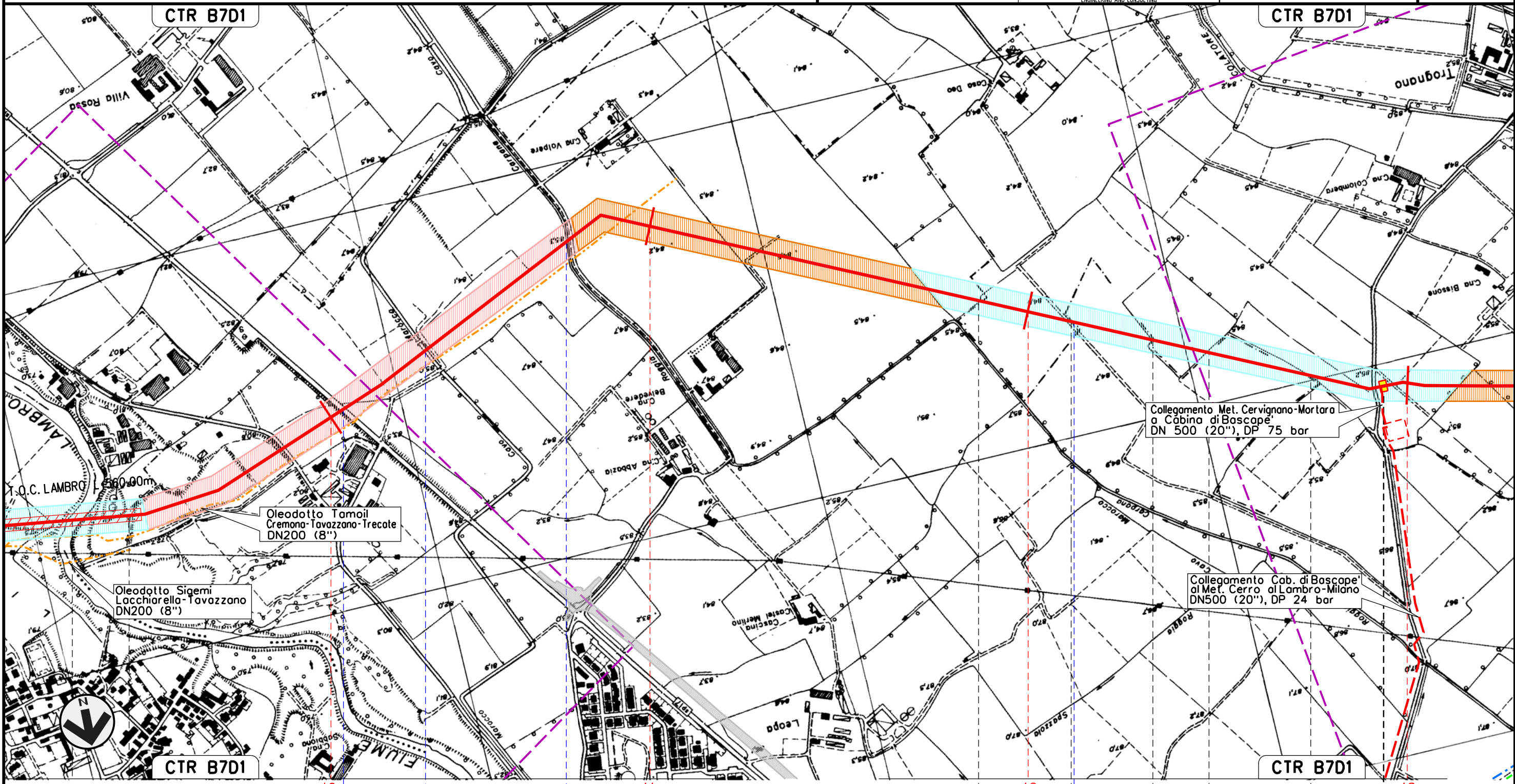
6	7	8	9	10
TAVAZZANO CON VILLAVESCO	SORDIO	SAN ZENONE AL LAMBRO	CASALETTO LODIGIANO	CERRO AL LAMBRO
	LODI	MILANO	LODI	MILANO
	P.I.L. N. 1 km 6-600	P.I.L. N. 2 km 7-645		
Roggia Ospedalina	Roggia Balluta	S.S. n.9	F.S. MI-BO	F.S.
		F.S. TAV Milano-Bologna	A1	S.P. n. 204
			Fiume Lambro	S.P. n.17

Met. CERVIGNANO – MORTARA
DN 1400 (56"), DP 75 bar

CARTA VISIBILITA' DEI SUOLI

OO	14-06-12	EMISSIONE	AGUZZI	CECCONI	FRASSINELLI
INDICE	DATA	REVISIONI	ELABORATO	VERIFICATO	APPROVATO
					
			Dis. J01811-ENV-DW-100-0003		
			Comm. NR/11030		

Foglio
5
di 20
Scala
1:10000



S. ZENONE AL LAMBRO		10	11	12	13
MILANO	CASALETTO LODIGIANO	CERRO AL LAMBRO MILANO		BASCAPE' PAVIA	CERRO AL LAMBRO MILANO
LODI				BASCAPE' PAVIA	BASCAPE' PAVIA



S.P. n.17 Cavo Marocco Roggia Carpana Roggia

P.I.D.I. N. 3 km 12-945

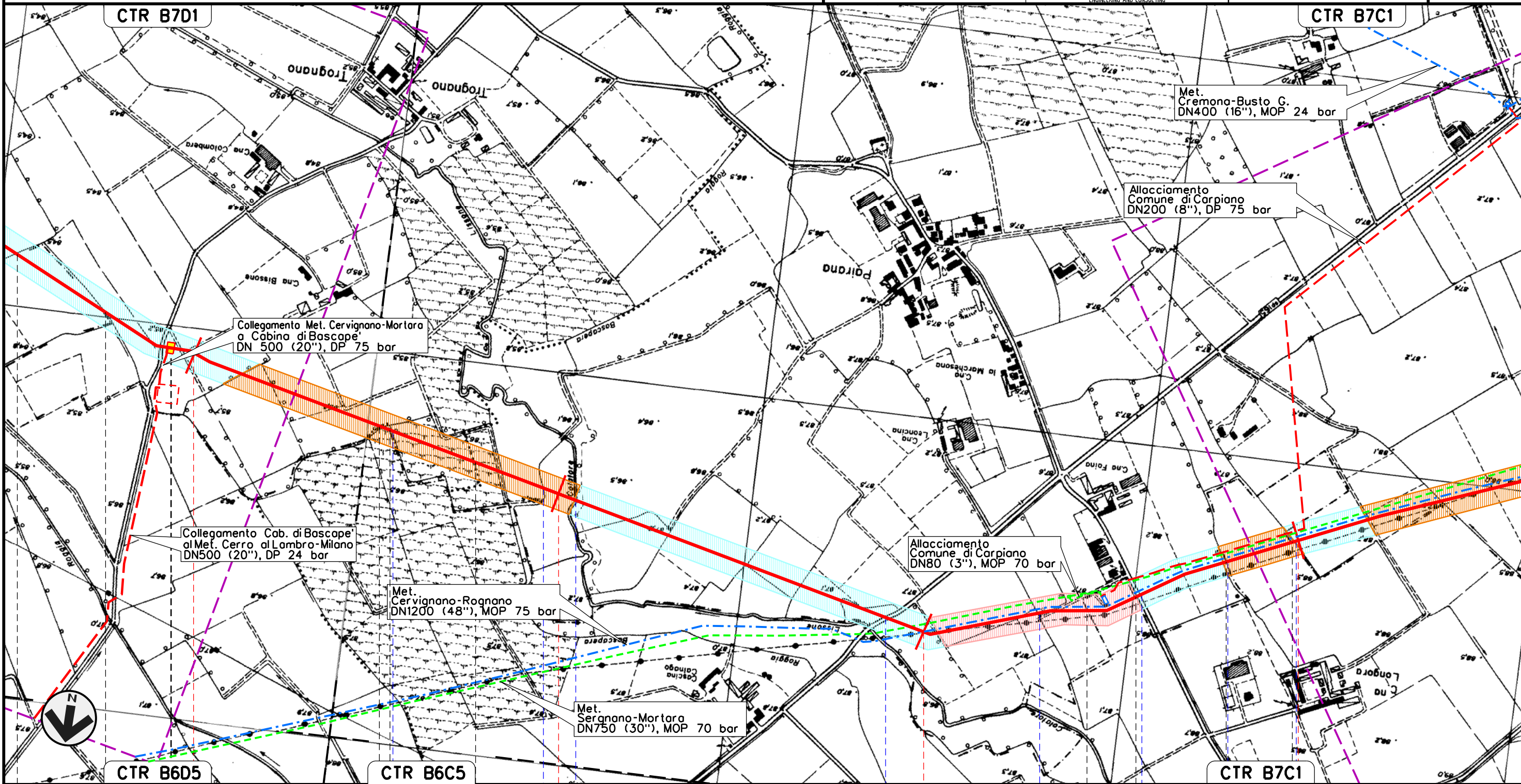
Il presente disegno e' di proprieta' aziendale - La Societa' tutelera' i propri diritti a termine di legge.

Met. CERVIGNANO – MORTARA
DN 1400 (56"), DP 75 bar

CARTA VISIBILITA' DEI SUOLI

OO	14-06-12	EMISSIONE	AGUZZI	CECCONI	FRASSINELLI
INDICE	DATA	REVISIONI	ELABORATO	VERIFICATO	APPROVATO
					
			Dis. J01811-ENV-DW-100-0003		
			Comm. NR/11030		

Foglio
6
di 20
Scala
1:10000



Il presente disegno e' di proprieta' aziendale - La Societa' tutelera' i propri diritti a termine di legge.

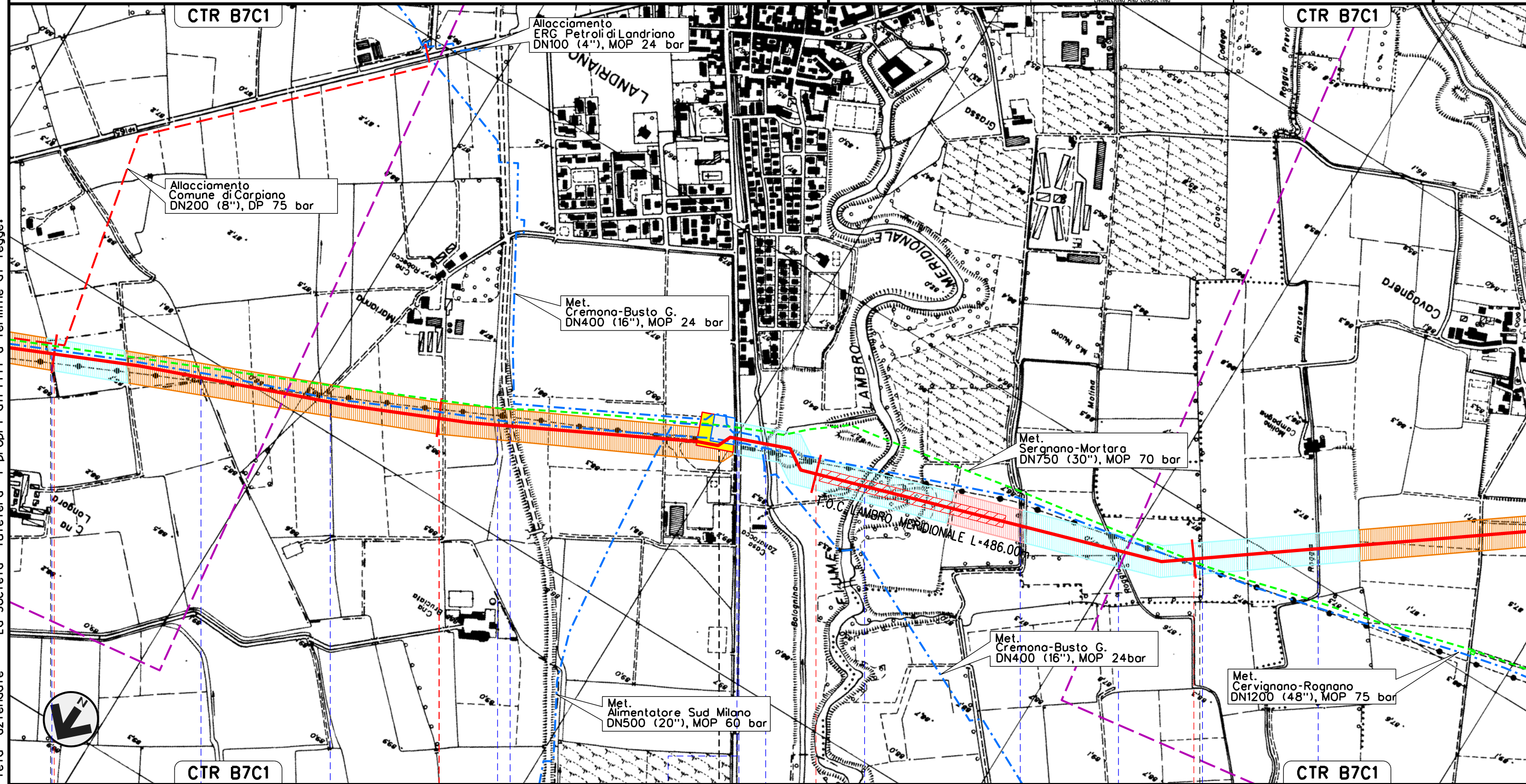
CTR B6D5		13	CTR B6C5		14	15	CTR B7C1		16
BASCAPE'	CERRO AL LAMBRO	BASCAPE'	CARPIANO	BASCAPE'	LANDRIANO	CARPIANO	LANDRIANO	CARPIANO	LANDRIANO
MILANO	PAVIA	MILANO	PAVIA	PAVIA	PAVIA	MILANO	PAVIA	MILANO	PAVIA
PAVIA	P.I.D.I. N. 3 km 12-945		MILANO	Roggia - Roggia Bescapera - Cavo Lissone		S.P. n.165 Cavo Lisoncello	Roggia Coira	Cavo Comelli	Roggia Brivio

Met. CERVIGNANO – MORTARA
DN 1400 (56"), DP 75 bar

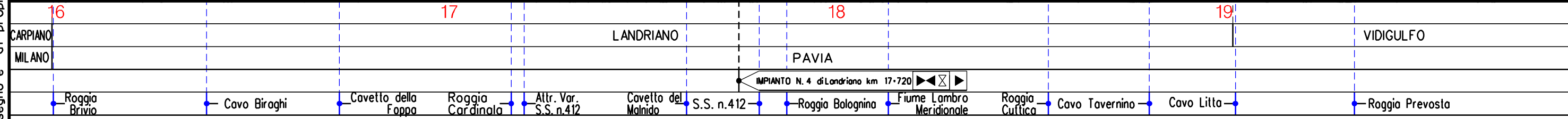
CARTA VISIBILITA' DEI SUOLI

OO	14-06-12	EMISSIONE	AGUZZI	CECCONI	FRASSINELLI
INDICE	DATA	REVISIONI	ELABORATO	VERIFICATO	APPROVATO
			Dis. J01811-ENV-DW-100-0003		
			Comm. NR/11030		

Foglio
7
di 20
Scala
1:10000



Il presente disegno e' di proprieta' aziendale - La Societa' tutelera' i propri diritti a termine di legge.



Met. CERVIGNANO – MORTARA
DN 1400 (56"), DP 75 bar

OO 14-06-12 EMISSIONE
INDICE DATA REVISIONI

AGUZZI CECCONI FRASSINELLI
ELABORATO VERIFICATO APPROVATO

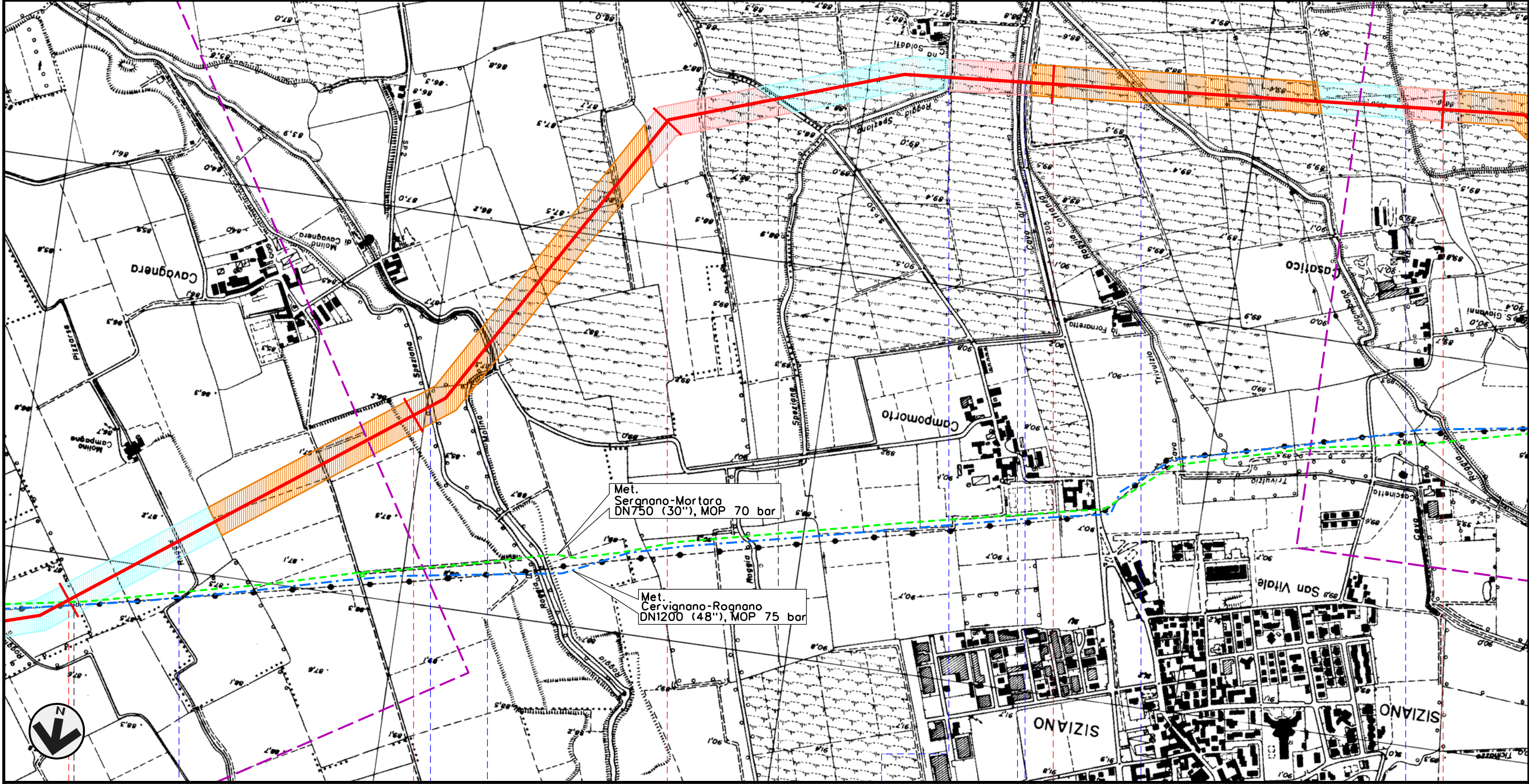
Foglio
8
di 20
Scala
1:10000

CARTA VISIBILITA' DEI SUOLI



Dis. J01811-ENV-DW-100-0003
Comm. NR/11030

Il presente disegno e' di proprieta' aziendale - La Societa' tutelera' i propri diritti a termine di legge.





19 20 21 22 23

LANDRIANO VIDIGULFO PAVIA SIZIANO

Roggia Prevosta Roggia Ticinello Roggia Molina S.P. n.50 Roggia Speziana Cavo Lorini S.P. n.205 Roggia Colombana Roggia Tenchio

Met. CERVIGNANO – MORTARA
DN 1400 (56"), DP 75 bar



00	14-06-12	EMISSIONE	AGUZZI	CECCONI	FRASSINELLI
INDICE	DATA	REVISIONI	ELABORATO	VERIFICATO	APPROVATO
					
			Dis. J01811-ENV-DW-100-0003		Foglio 9 di 20
			Comm. NR/11030		Scala 1:10000

CARTA VISIBILITA' DEI SUOLI



Il presente disegno e' di proprieta' aziendale - La Societa' tutelera' i propri diritti a termine di legge.



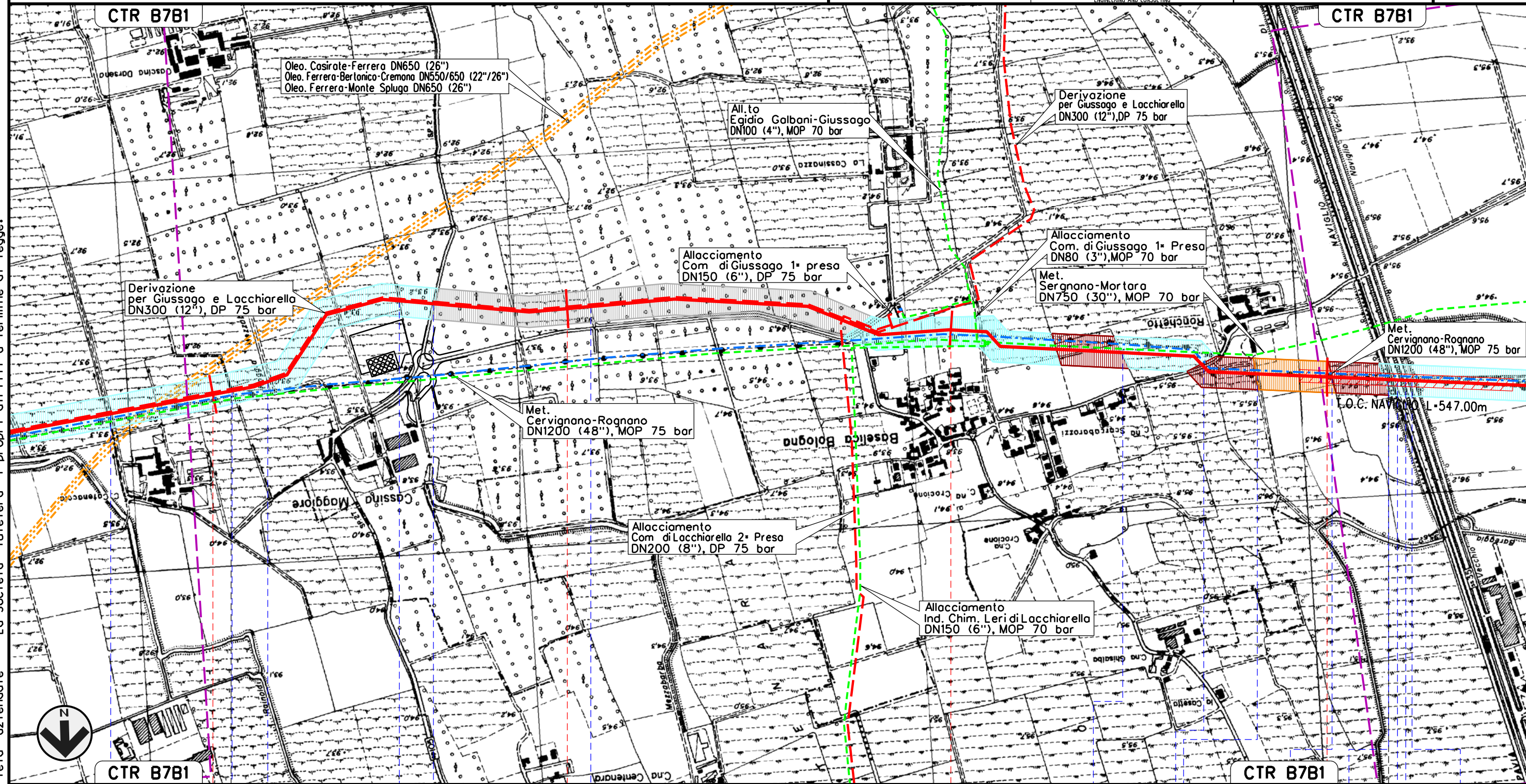
23	24	25	26
SIZIANO PAVIA		LACCHIARELLA MILANO	
			
Roggia Tenchio	Roggia Olona	Roggia Carlesca	F.S. Milano-Genova
Roggia	Cavo Borromeo	Roggia Caronna	Cavo Socio
			Roggia
			Cavo Marozzi-Rainoldi
			Roggia Mezzabarbo

Met. CERVIGNANO – MORTARA
DN 1400 (56"), DP 75 bar

OO	14-06-12	EMISSIONE	AGUZZI	CECCONI	FRASSINELLI
INDICE	DATA	REVISIONI	ELABORATO	VERIFICATO	APPROVATO
			Dis. J01811-ENV-DW-100-0003		
			Comm. NR/11030		

Foglio
10
di 20
Scala
1:10000

CARTA VISIBILITA' DEI SUOLI



Il presente disegno e' di proprieta' aziendale - La Societa' tutelera' i propri diritti a termine di legge.



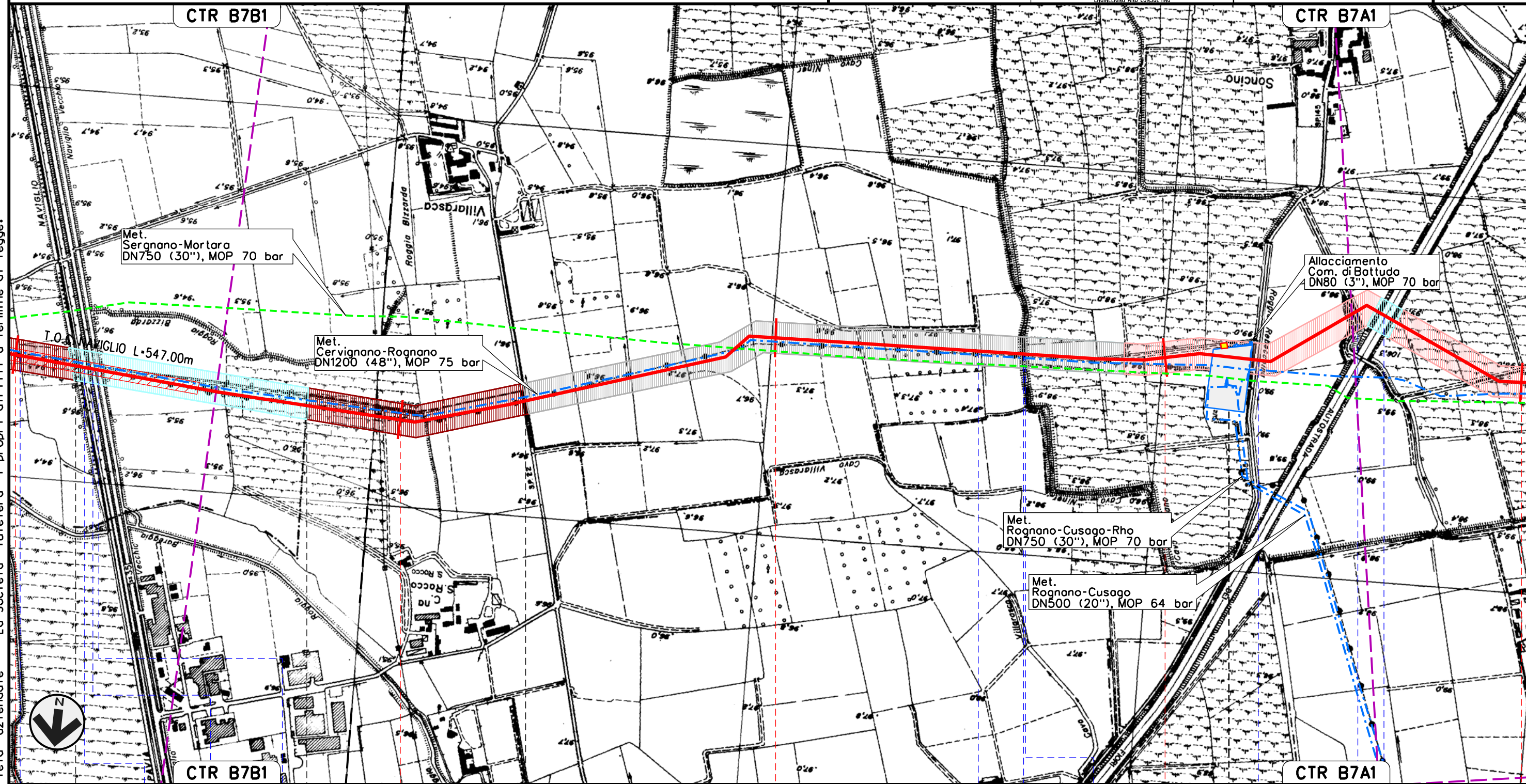
CTR B7B1				27	28	29	30	CTR B7B1
LACCHIARELLA		GIUSSAGO				ROGNANO		
MILANO		PAVIA						
Roggia Mezzabarba	Cavo Mezzabarba	Roggia di Pila di Cascina Maggiore	Roggia	S.P. n.27	Roggia	Roggia Mezzabarba	Roggia Mezzabarba	Roggia Mezzabarba
						Fosso	Roggia Borreggia	Naviglio di Pavia
							S.S. n.35	Navigliaccio

Met. CERVIGNANO – MORTARA
DN 1400 (56"), DP 75 bar

OO	14-06-12	EMISSIONE	AGUZZI	CECCONI	FRASSINELLI
INDICE	DATA	REVISIONI	ELABORATO	VERIFICATO	APPROVATO
			Dis. J01811-ENV-DW-100-0003		
			Comm. NR/11030		

Foglio
11
di 20
Scala
1:10000

CARTA VISIBILITA' DEI SUOLI



Il presente disegno e' di proprieta' aziendale - La Societa' tutelera' i propri diritti a termine di legge.

30	31	32	33	34
GIUSSAGO	ROGNANO	CASARILE	ROGNANO	
	PAVIA	MILANO	PAVIA	
Fosso	Roggia Bareggia	Naviglio di Pavia	S.S. n.35	Navigliaccio
		S.P. n.22		
		Roggia	Cavo Kewenkuller	Cavo Carimati
			Roggia Cavetto	Rebecchina Sarcino
				A 7

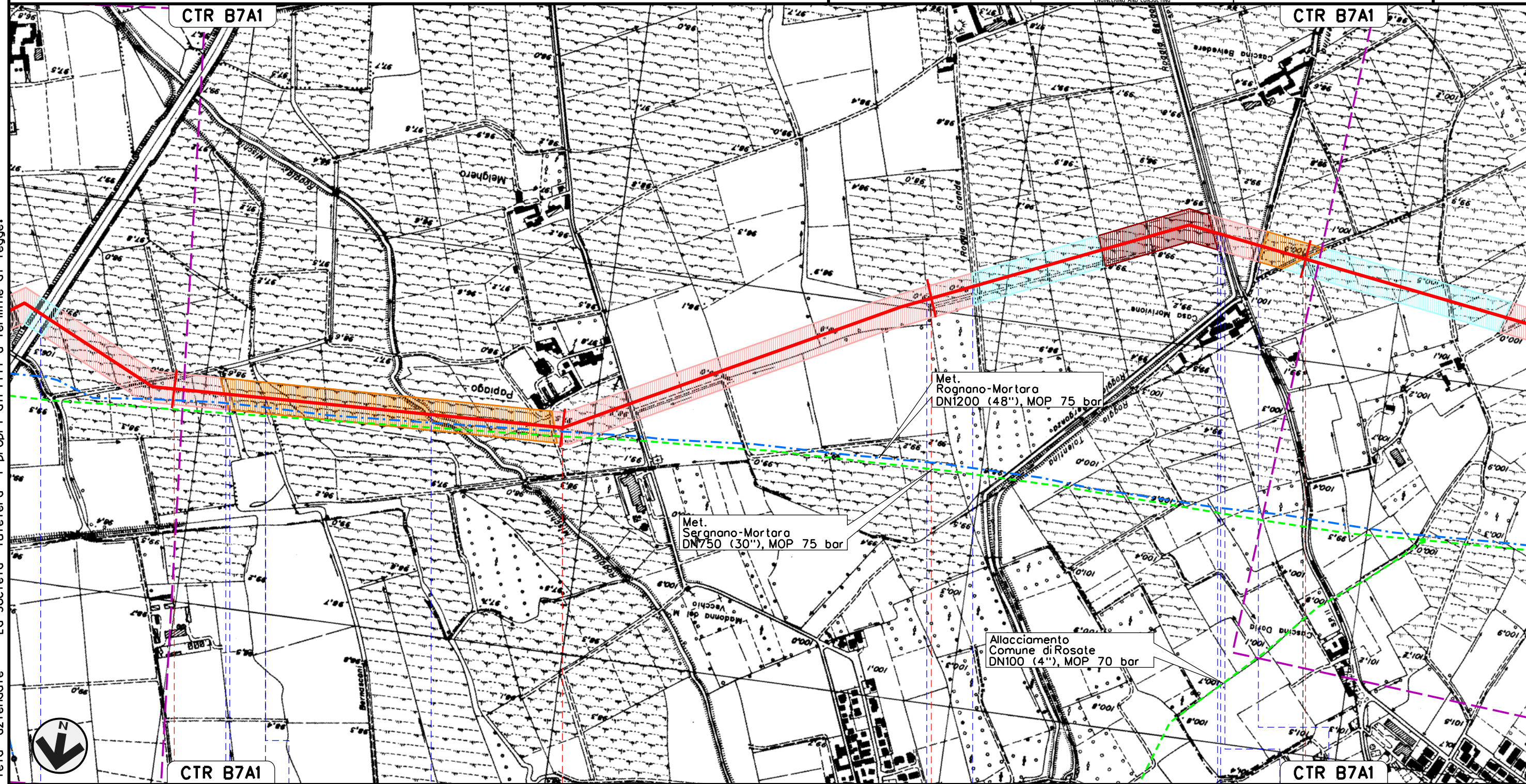
IMPIANTO N. 7 di Rognano km 33-165

Met. CERVIGNANO – MORTARA
DN 1400 (56"), DP 75 bar

CARTA VISIBILITA' DEI SUOLI

00	14-06-12	EMISSIONE	AGUZZI	CECCONI	FRASSINELLI
INDICE	DATA	REVISIONI	ELABORATO	VERIFICATO	APPROVATO
			Dis. J01811-ENV-DW-100-0003		
			Comm. NR/11030		

Foglio
12
di 20
Scala
1:10000



Il presente disegno e' di proprieta' aziendale - La Societa' tutelera' i propri diritti a termine di legge.



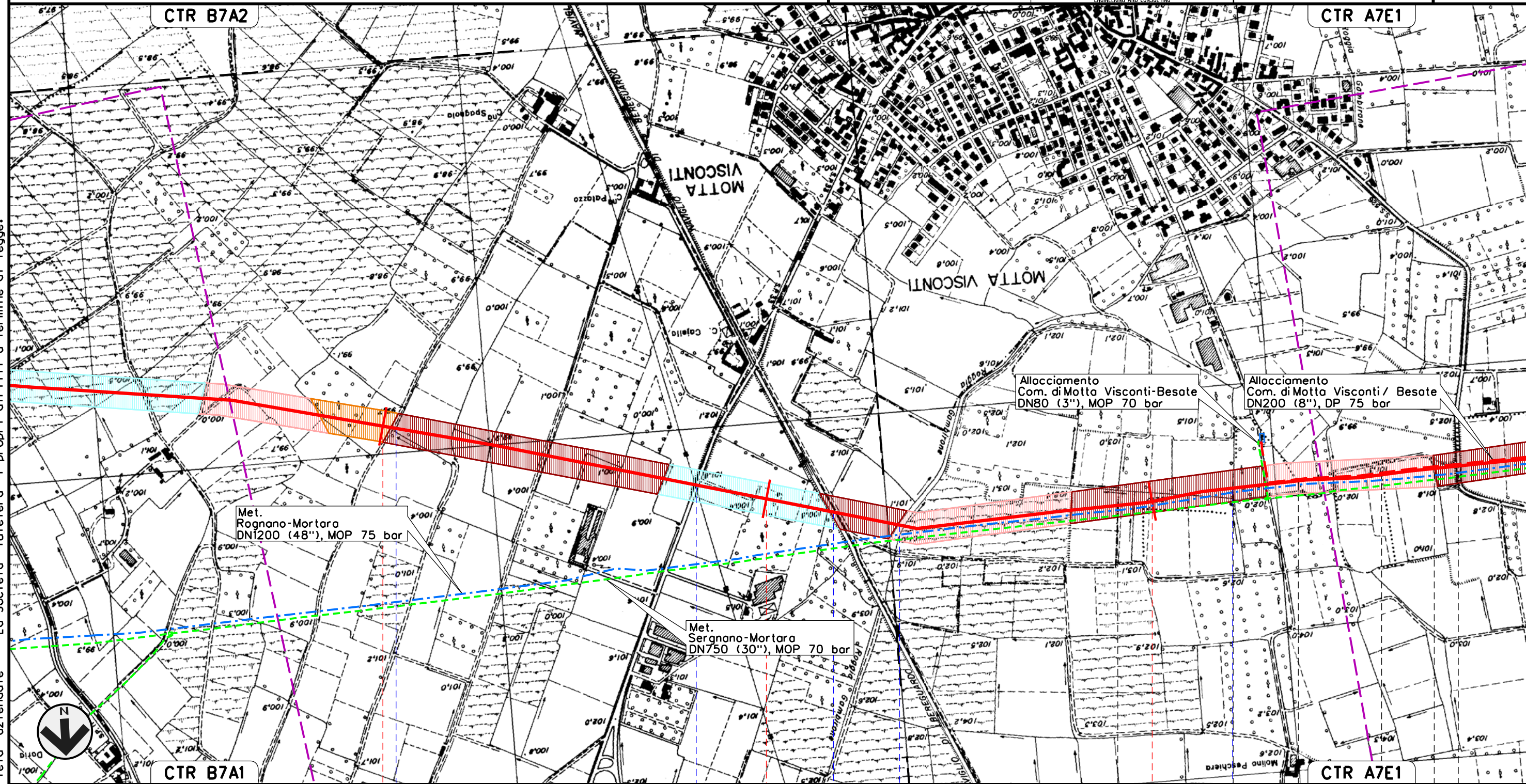
34	35	36	37
ROGNANO	PAVIA	TROVO	CASORATE PRIMO
A 7	Cavo Cerro	Cavo Beretta	Roggia Giovenzano
	Roggia Mischio	Roggia	Roggia Grande
		Roggia Bergonza	S.P. n.11
		Roggia Cino	Roggia Tolentino

Met. CERVIGNANO – MORTARA
DN 1400 (56"), DP 75 bar

OO	14-06-12	EMISSIONE	AGUZZI	CECCONI	FRASSINELLI
INDICE	DATA	REVISIONI	ELABORATO	VERIFICATO	APPROVATO
			Dis. J01811-ENV-DW-100-0003		
			Comm. NR/11030		

Foglio
13
di 20
Scala
1:10000

CARTA VISIBILITA' DEI SUOLI



Il presente disegno e' di proprieta' aziendale - La Societa' tutelera' i propri diritti a termine di legge.



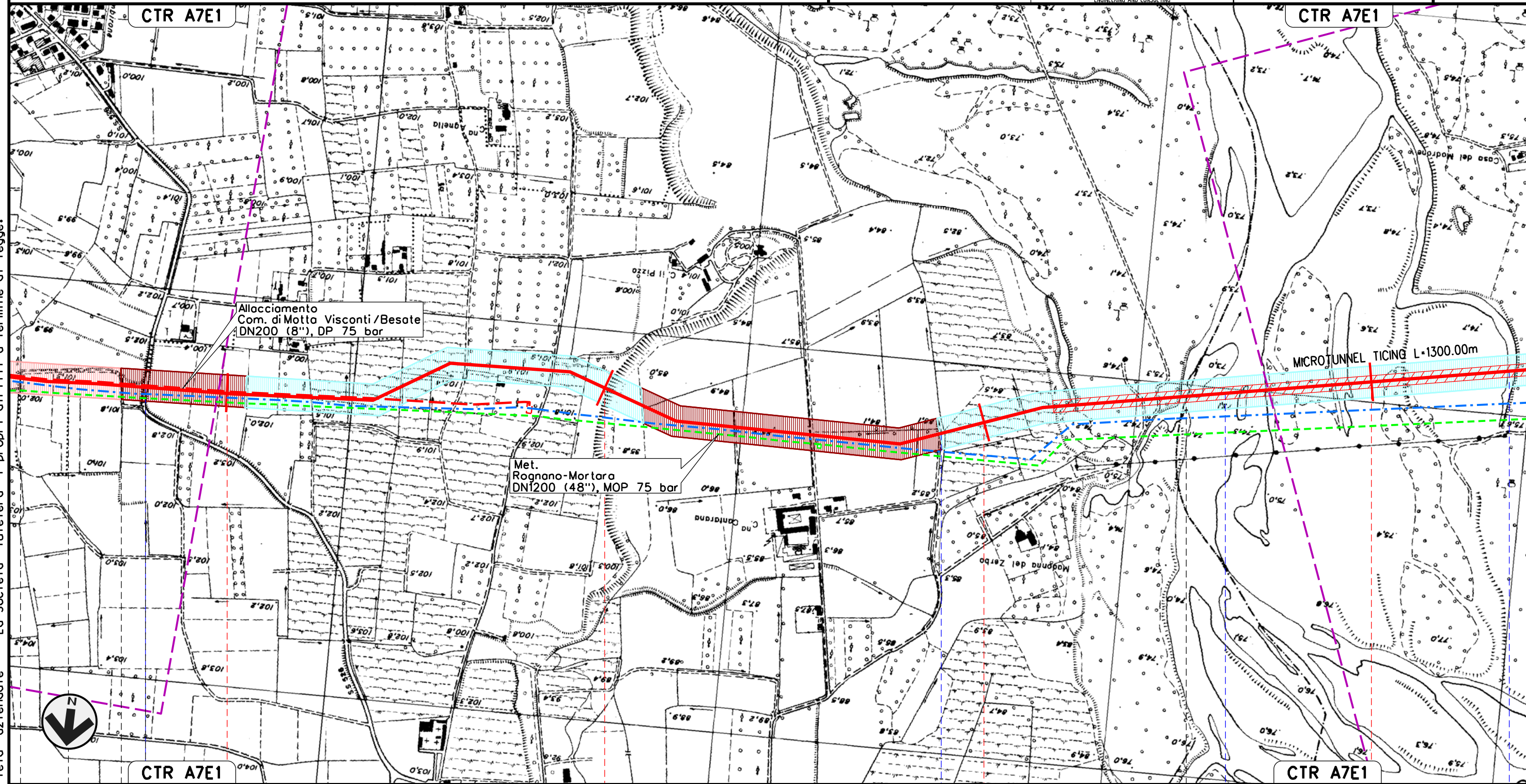
38	39	40				
CASORATE PRIMO PAVIA		MOTTA VISCONTI	BESATE	MOTTA VISCONTI	BESATE	BESATE
		MILANO		MOTTA VISCONTI		
Cavetto d'Adda	S.P. n. 33	Naviglio di Bereguardo	Cavo Gambirone	Roggio Maina	S.S. n.526	

Met. CERVIGNANO – MORTARA
DN 1400 (56"), DP 75 bar

OO	14-06-12	EMISSIONE	AGUZZI	CECCONI	FRASSINELLI
INDICE	DATA	REVISIONI	ELABORATO	VERIFICATO	APPROVATO
			Dis. J01811-ENV-DW-100-0002		
			Comm. NR/11030		

Foglio
14
di 20
Scala
1:10000

CARTA VISIBILITA' DEI SUOLI



Il presente disegno e' di proprieta' aziendale - La Societa' tutelera' i propri diritti a termine di legge.

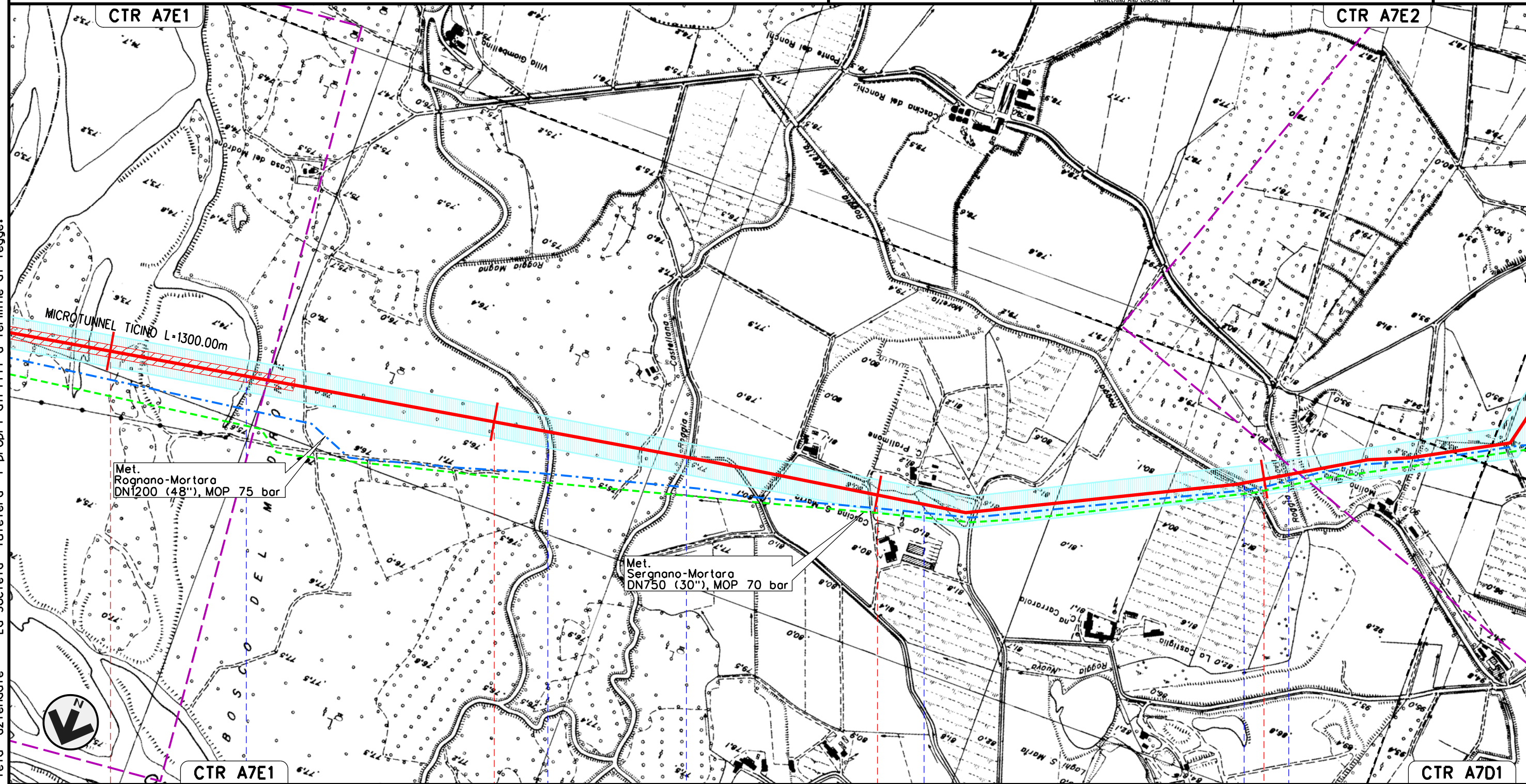
41	42	43	44
MOTTA VISCONTI	BESATE	BESATE	VIGEVANO
BESATE	MILANO		PAVIA
S.S. n.526	Roggio Riuzzolo	Fiume Ticino	Canale del Pubbirolo (o Pubbiorello)

Met. CERVIGNANO – MORTARA
DN 1400 (56"), DP 75 bar

OO	14-06-12	EMISSIONE	AGUZZI	CECCONI	FRASSINELLI
INDICE	DATA	REVISIONI	ELABORATO	VERIFICATO	APPROVATO
			Dis. J01811-ENV-DW-100-0003		
			Comm. NR/11030		

Foglio
15
di 20
Scala
1:10000

CARTA VISIBILITA' DEI SUOLI



Il presente disegno e' di proprieta' aziendale - La Societa' tutelera' i propri diritti a termine di legge.

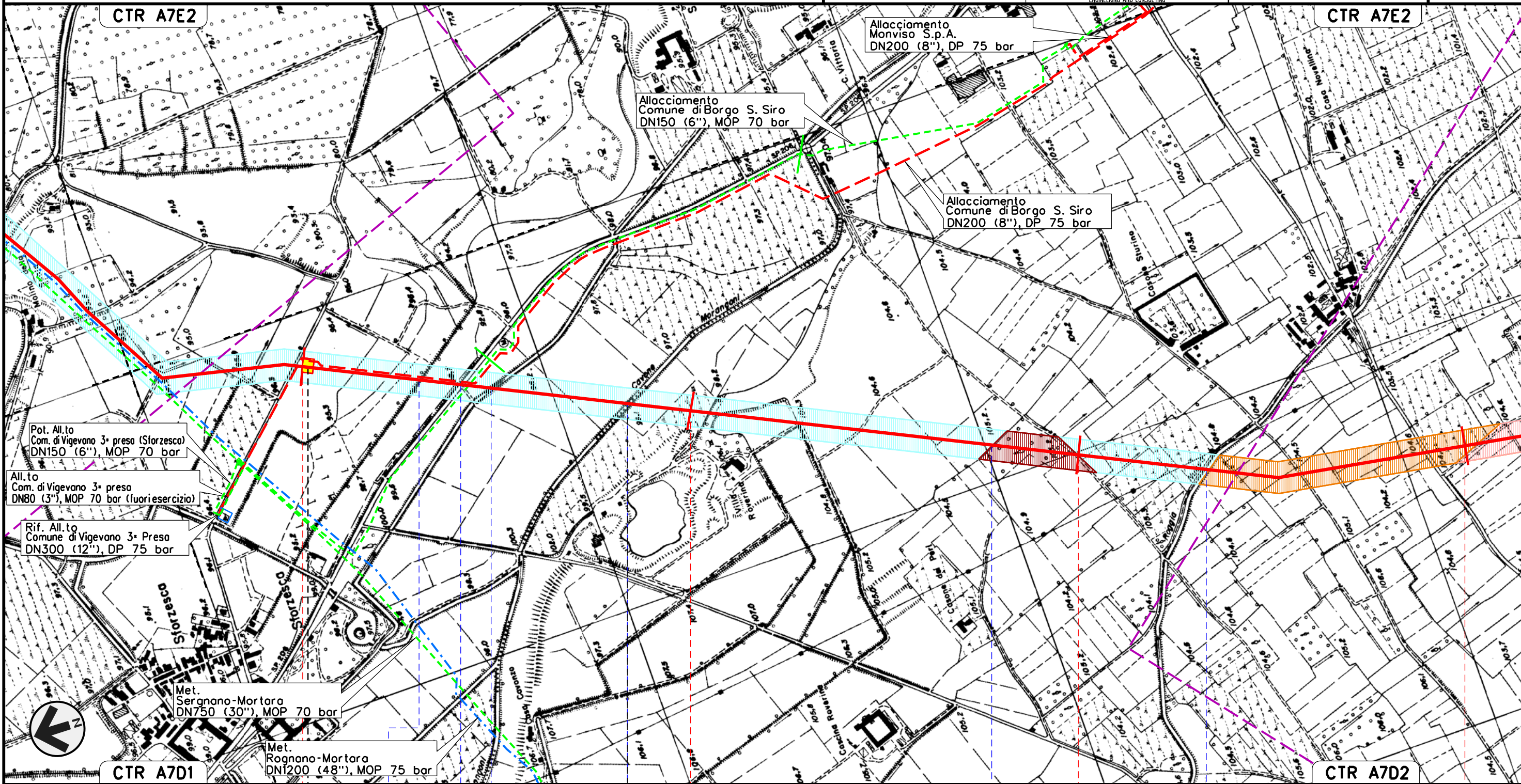
44	45	46	47
VIGEVANO PAVIA			
Canale del Pubbirolo (o Pubbiarello)	Roggia Magna	Roggia Castellana	Cavo Pratimone
			Roggia Moretta
			Cavo dell'Occhio

Met. CERVIGNANO – MORTARA
DN 1400 (56"), DP 75 bar

OO	14-06-12	EMISSIONE	AGUZZI	CECCONI	FRASSINELLI
INDICE	DATA	REVISIONI	ELABORATO	VERIFICATO	APPROVATO
			Dis. J01811-ENV-DW-100-0003		
			Comm. NR/11030		

Foglio
16
di 20
Scala
1:10000

CARTA VISIBILITA' DEI SUOLI



Il presente disegno e' di proprieta' aziendale - La Societa' tutelera' i propri diritti a termine di legge.

48	49	50	51
VIGEVANO	PAVIA	GAMBOLO'	
P.I.D.I. N. 8 km 48-015			
Roggia Grugnano	S.P. n.208	Cavo S. Vittore	Cavo Marangone
		Roggia	Roggia Nuova di Borgo S. Siro

Met. CERVIGNANO – MORTARA
DN 1400 (56"), DP 75 bar

CARTA VISIBILITA' DEI SUOLI

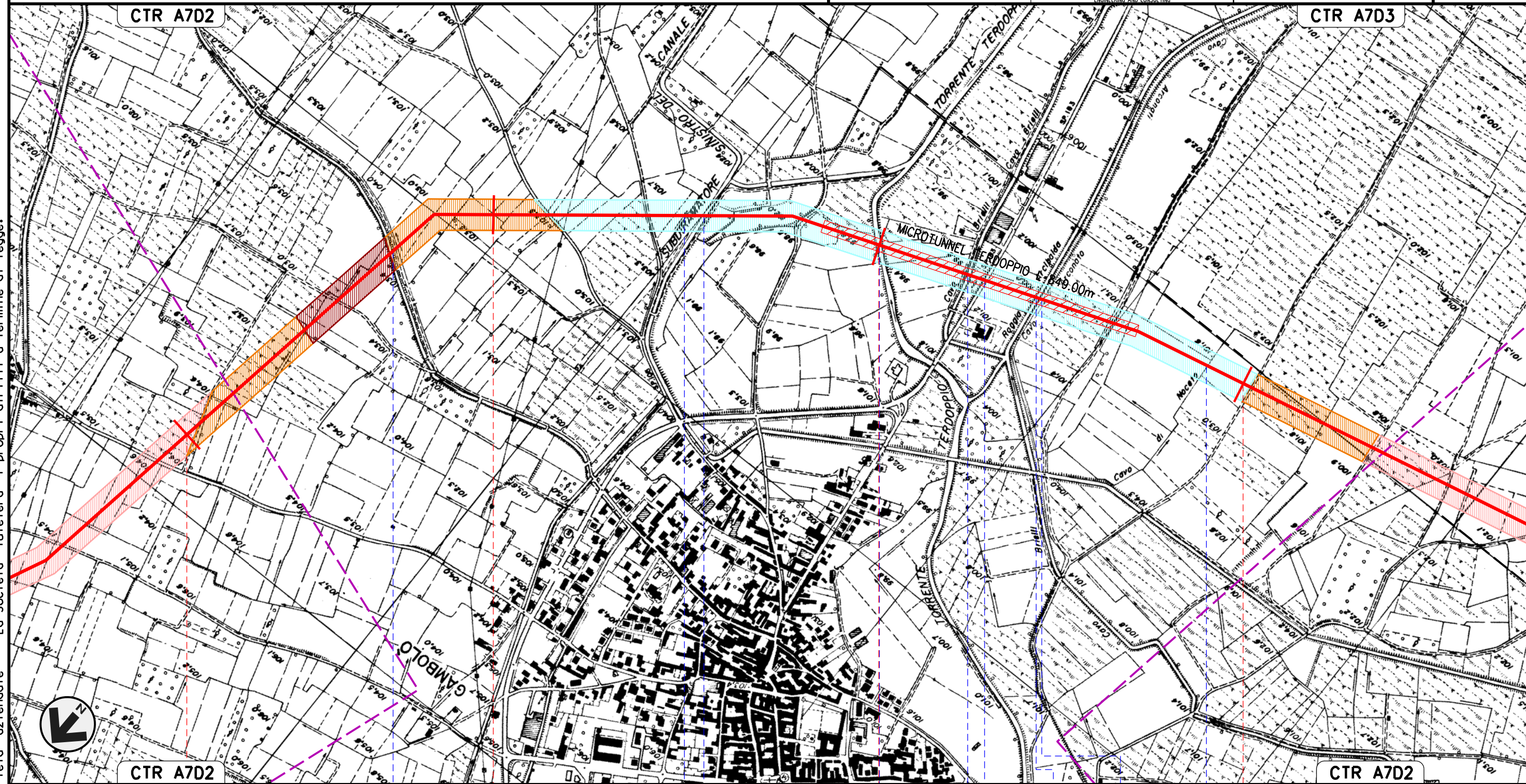
00	14-06-12	EMISSIONE	AGUZZI	CECCONI	FRASSINELLI
INDICE	DATA	REVISIONI	ELABORATO	VERIFICATO	APPROVATO
			Dis. J01811-ENV-DW-100-0003		
			Comm. NR/11030		

Foglio
17
di 20
Scala
1:10000



CTR A7D2

CTR A7D3



CTR A7D2

CTR A7D2

51

52

53

54

GAMBOLO'
PAVIA

- Roggia
- Subdiramatore sin. del Can. Cavour
- Torrente Terdoppio
- Cavo Brielli
- S.P. n.183
- Roggia Arcibaldo
- Cavo Arconato
- Cavo di Noceto

Il presente disegno e' di proprieta' aziendale - La Societa' tutelera' i propri diritti a termine di legge.

Met. CERVIGNANO – MORTARA
DN 1400 (56"), DP 75 bar

CARTA VISIBILITA' DEI SUOLI

OO 14-06-12 EMISSIONE
INDICE DATA R E V I S I O N I

AGUZZI CECCONI FRASSINELLI
ELABORATO VERIFICATO APPROVATO

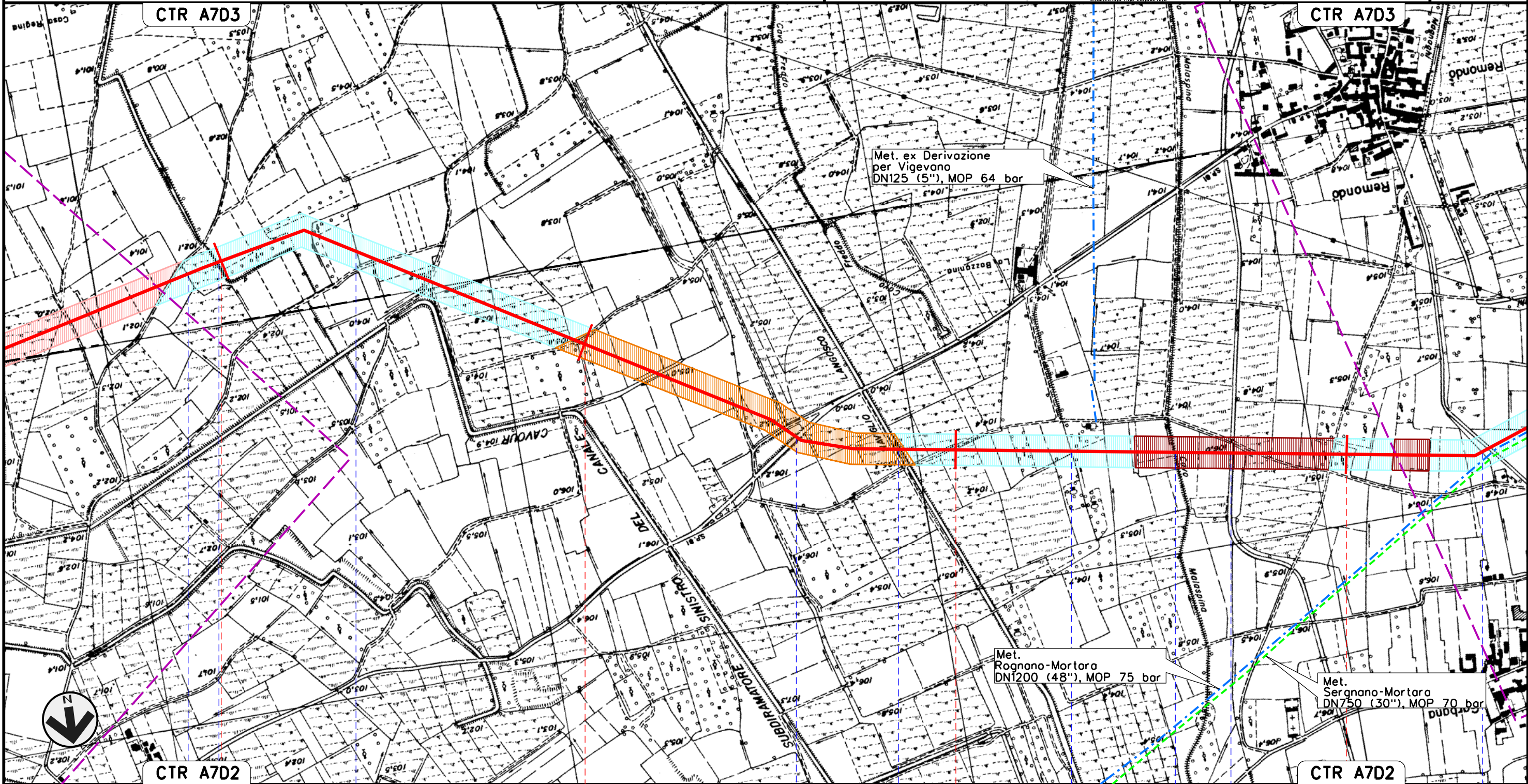
Foglio
18
di 20
Scala
1:10000



Dis. J01811-ENV-DW-100-0003

Comm. NR/11030

Il presente disegno e' di proprieta' aziendale - La Societa' tutelera' i propri diritti a termine di legge.



55 56 57 58

GAMBOLO'
PAVIA

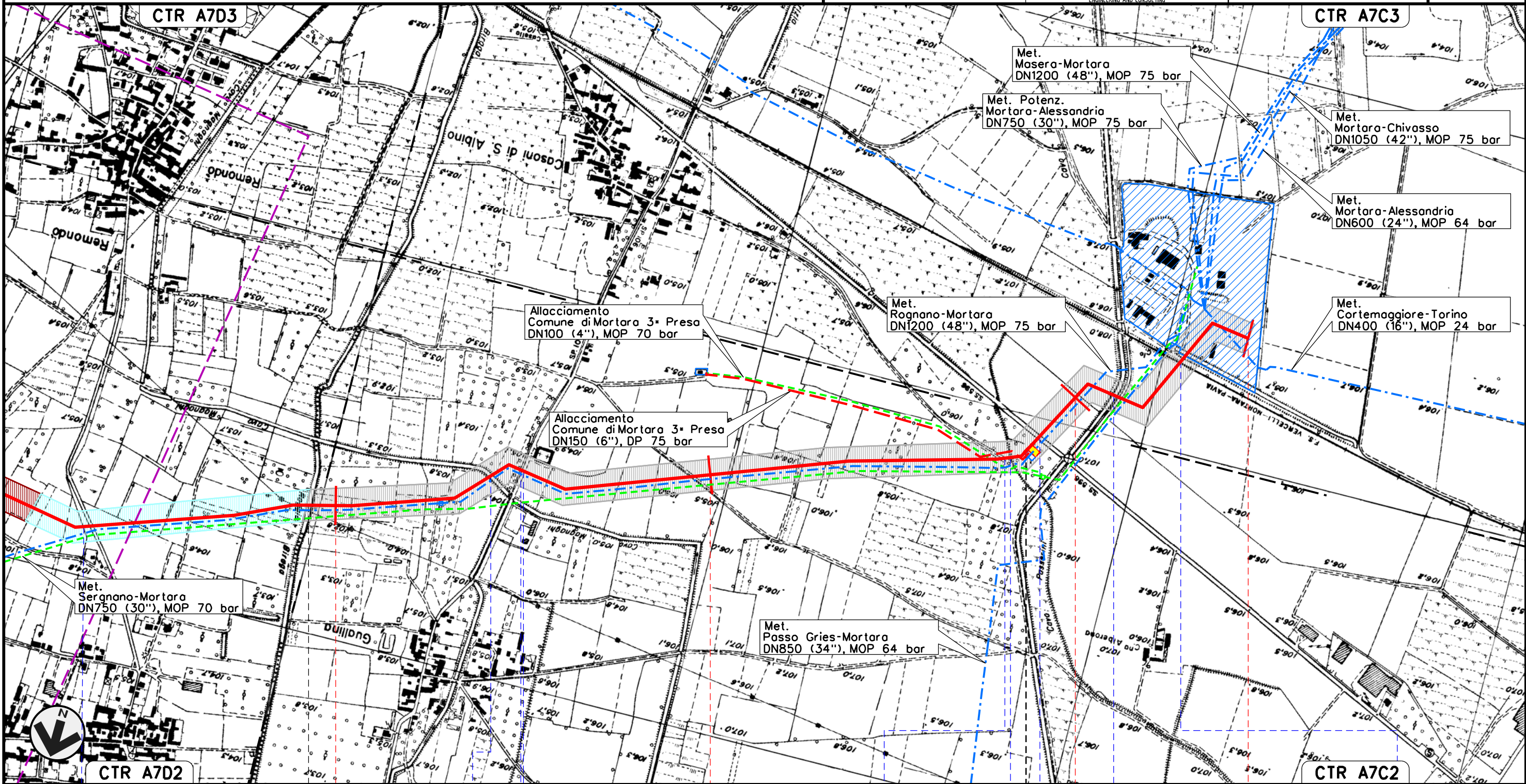
Roggia Cavo Magnani Roggia S.P. n.81 Naviglio Langosco Roggia Cavo Malaspina Cavo dei Dossi Cavo Colla

Met. CERVIGNANO – MORTARA
DN 1400 (56"), DP 75 bar

OO	14-06-12	EMISSIONE	AGUZZI	CECONI	FRASSINELLI
INDICE	DATA	REVISIONI	ELABORATO	VERIFICATO	APPROVATO
			Dis. J01811-ENV-DW-100-0003		
			Comm. NR/11030		



Foglio
19
di 20
Scala
1:10000

CARTA VISIBILITA' DEI SUOLI









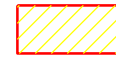

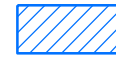



Il presente disegno e' di proprieta' aziendale - La Societa' tutelera' i propri diritti a termine di legge.

GAMBOLO'		59	60	61	61+665
PAVIA			MORTARA		
Cavo Catta		Roggio Birago	Cavo Demoniaie gia' Magnaghi	Roggio	S.P. n.106
Cavetto Cascina Nuova		Cavo gia' Passerini ora di Cascina Nuova	S.S. n.596	Subdiram. destro del Canale Cavour	F.S. Vercelli-Mortara-Pavia










00	14-06-12	EMISSIONE	AGUZZI	CECCONI	FRASSINELLI
INDICE	DATA	R E V I S I O N I	ELABORATO	VERIFICATO	APPROVATO
					
			Dis. J01811-ENV-DW-100-0003		
			Comm. NR/11030		

LEGENDA

SIMBOLOGIA CARTOGRAFICA


- | | |
|---|--|
|  Metanodotto in progetto |  Altre condotte di terzi |
|  Metanodotti in esercizio |  Altri metanodotti in progetto |
|  Metanodotti da porre fuori esercizio e recuperare |  Gallerie, Tunnel, Mini-Microtunnel, Raise Boring e T.O.C. |
|  Aree impianti stacco-terminale in progetto |  Impianti di linea in progetto |
|  Aree impianti stacco-terminale esistenti |  Impianti di linea su rete in esercizio |
|  Limite sovrapposizione fogli |  Impianti di linea da porre fuori esercizio e recuperare |

SIMBOLOGIA MECCANICA



-  Punto di intercettazione di linea (P.I.L.)
-  Punto di intercettazione di derivazione importante (P.I.D.I.)
-  Punto di intercettazione di derivazione semplice con stacco da P.I.L. (P.I.D.S.)
-  Punto di intercettazione e derivazione semplice con stacco da Linea (P.I.D.S.)
-  Punto di intercettazione con discaggio di allacciamento (P.I.D.A.)
-  Punto predisposto per il discaggio di allacciamento (P.P.D.A.)
-  Punto di sezionamento elettrico terminale (P.S.E.T.)
-  Stazione predisposta per lancio e ricevimento PIG
-  Impianto di riduzione/regolazione della pressione

LEGENDA ARCHEOLOGICA

GRADI DI VISIBILITA' DEI SUOLI

- | | |
|---|---|
|  Visibilità buona |  Visibilità scarsa |
|  Visibilità media |  Visibilità nulla |
|  parte di tracciato sul quale non è stata effettuata la survey | |

N.B. La larghezza della fascia retinata con i diversi gradi di visibilità del suolo è solo indicativa e non corrisponde all'area effettiva (20 m) coperta dalla survey

Progressiva chilometrica	N.
Comuni	
Province	
Impianti	
Attraversamenti	

Il presente disegno è di proprietà intellettuale della Snam Rete Gas e non può essere riprodotto o utilizzato senza permesso scritto dalla Snam Rete Gas.