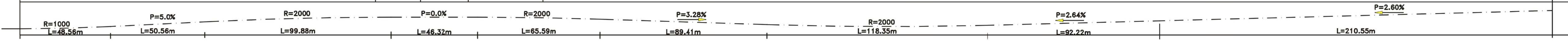



LEGENDA

- DEPOSITI SUPERFICIALI ATTUALI E RECENTI
- R - Rilevato stradale
  - DEC - Depositi eluvio-colluviali, limo-argillosi, con coltre pedogenizzata marrone-rossastra
- DEPOSITI DI AMBIENTE PALUSTRE-LACUSTRE-LAGUNARE
- LO - Limi argillosi nerastri, organici di ambiente palustre (Olocene)
  - SG - Sabbie gialle e rossastre, ossidate; alla base di colore biancastro, di ambiente dunare (Olocene)
  - AR - Argille limose rossastre e grigiastre (Olocen)
- DEPOSITI DETRITICI E BRECCIE DEL SUBSTRATO CALCAREO
- DP - Detriti di pendio, con elementi carbonatici a spigoli vivi e matrice limo-argillosa al 50% (Olocene)
  - BC - Breccia calcarea, con elementi carbonati a spigoli vivi e matrice limo-argillosa al 10-15%. Probabile breccia di frizione di faglia (Pleistocene)
  - C - Calcari e calcari mamosi stratificati, fratturati (Cretaceo inf.)
- NB: il substrato è localizzato sulla base del sondaggio S2 fuori asse relativo all'indagine del 2002 - vedi sezione trasversale
- S1 - Sondaggi geognostici - indagine 2012
  - P-1 - Prove penetrometriche statiche con misura delle pressioni interstiziali e prove di dissipazione - indagine novembre 2012 (— = 2 MPa)
  - (S2-2002) - Sondaggio S2 - fuori asse - indagine 2002
  - - Livello piezometrico






**Anas SpA**  
Compartimento per la viabilità del Lazio

S.S. N° 7 "VIA APPIA"  
ELIMINAZIONE DI UNA STRETTOIA IN CURVA E DEI DOSSI  
SU UN CAVALCAVIA FERROVIARIO AL KM 110+820  
NEL TRATTO COMPRESO TRA IL KM 110+500 e 111+500  
Comune di Monte San Biagio (LT)

**PROGETTO DEFINITIVO**

<p>IL PROGETTISTA Dott. Ing. Francesco Nicchiarè Ordine Ingegneri di Roma n°14711</p> <p>IL GEOLOGO Dott. Geol. Maurizio Lanzini Ordine Geologi Lazio n°385</p> <p>IL RESPONSABILE DEL S.I.A. Dott. Ing. Francesco Nicchiarè Ordine Ingegneri di Roma n°14711</p> <p>IL COORDINATORE PER LA SICUREZZA IN FASE DI PROGETTAZIONE Dott. Ing. Francesco Nicchiarè Ordine Ingegneri di Roma n°14711</p> <p>VISTO IL RESPONSABILE DEL PROCESSIONAMENTO (Dott. Ing. R. F. Casio)</p>	 <p>IL GRUPPO DI PROGETTAZIONE: Il Direttore delle Prestazioni (Dott. Ing. D. Lipicose)</p> <p>Il Geologo (Dott. Geol. G. Albanese)</p> <p>I Geometri (Geom. R. Terenzi)</p> <p>(Geom. S. Marcelli)</p> <p>VISTO IL DIRIGENTE AREA TECNICA NUOVE COSTRUZIONI E PROGETTAZIONE (Dott. Ing. R. F. Casio)</p> <p>VISTO: (Dott. Ing. R. F. Casio)</p> <p>PROTOCOLLO DATA</p>
---	--

**ELABORATI GENERALI**  
**PROFILO GEOLOGICO**

CODICE PROGETTO	NOME FILE	REVISIONE	SCALA
PROGETTO	T00GE00GEOFG01A.dwg		1:1000/100
ELAB.			
<b>CORM</b>	<b>T00</b>	<b>GE00</b>	<b>GEO</b>
<b>D</b>	<b>13</b>	<b>00</b>	<b>FG01</b>
<b>C</b>			
<b>B</b>			
<b>A</b>			
REV.	Emissione	02/07/2013	M. Lanzini
REV.	Descrizione		E. Di Pasquale
			F. Nicchiarè