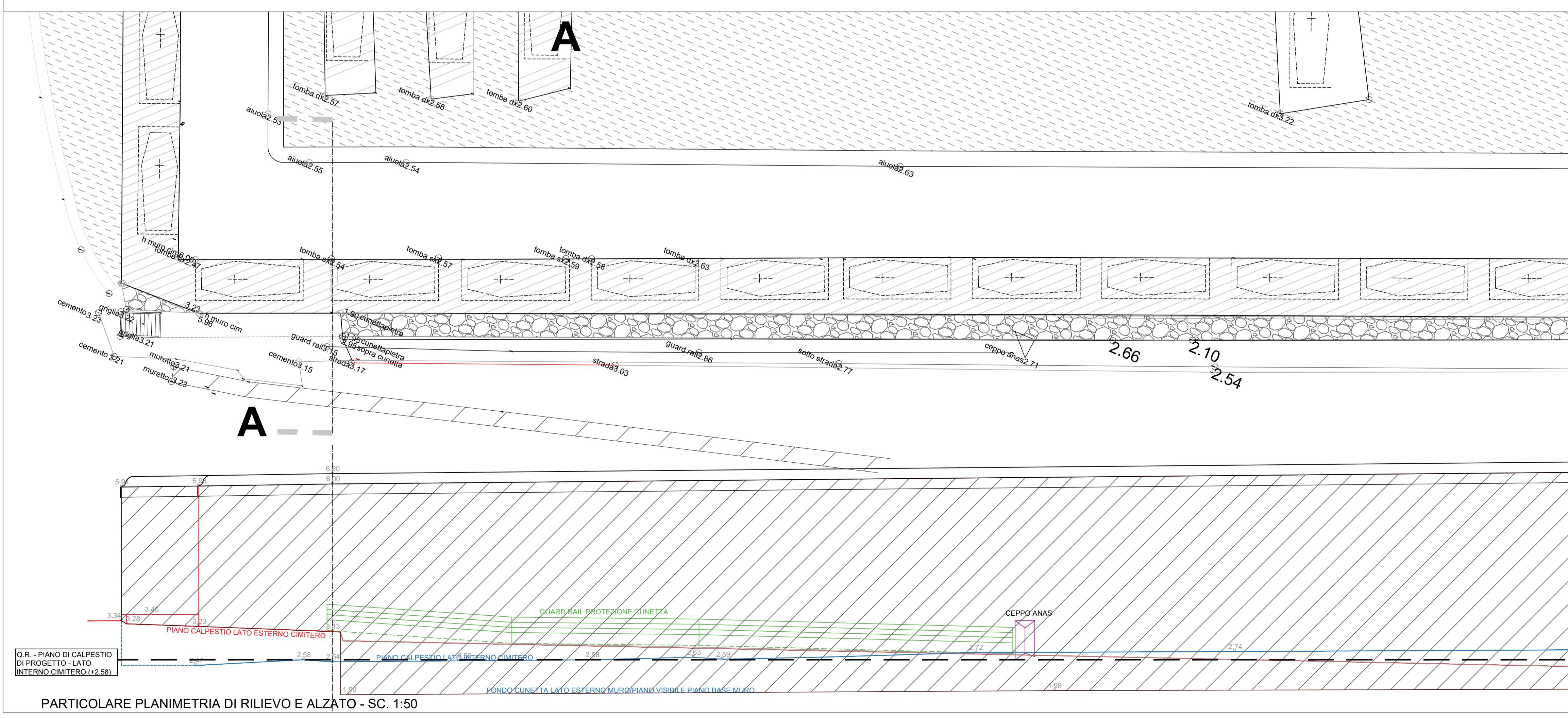
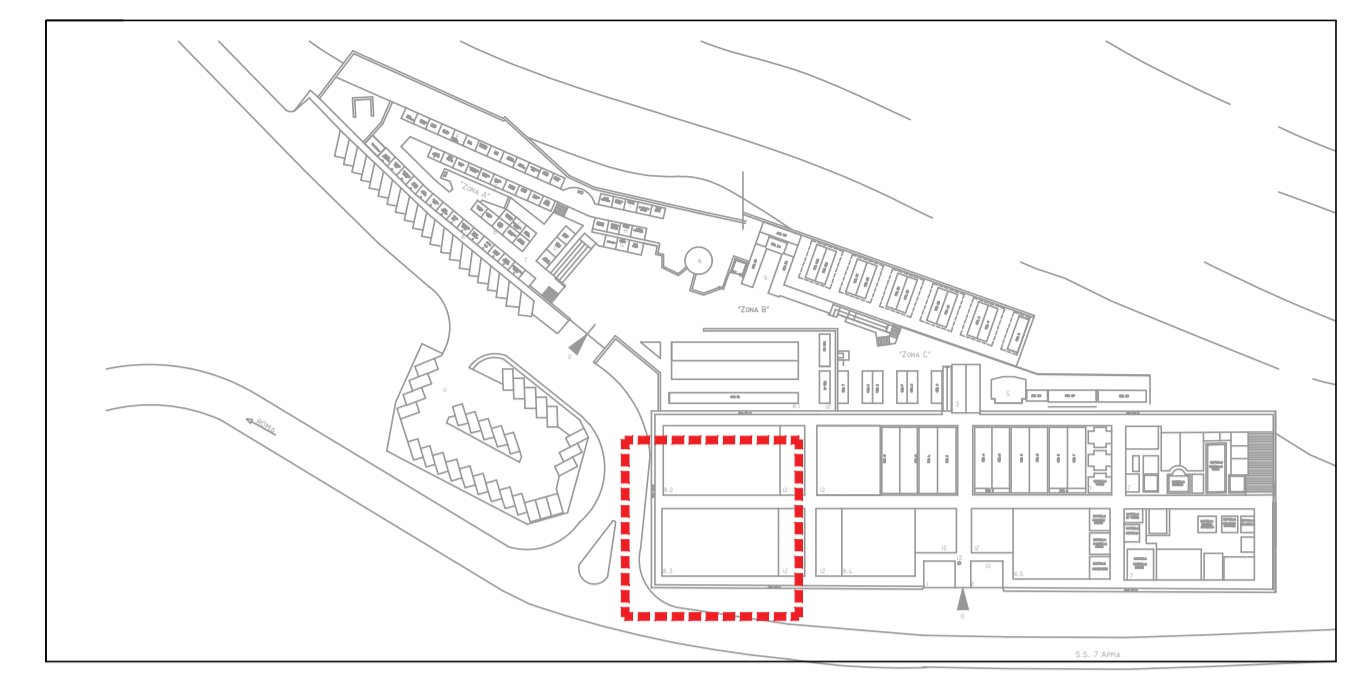


PLANIMETRIA DI RILIEVO - SC. 1:100



PARTICOLARE PLANIMETRIA DI RILIEVO E ALZATO - SC. 1:50




KEY - MAP

 **Comune di Monte San Biagio**
- Provincia di Latina -

*Interventi relativi al Cimitero di Monte San Biagio (LT), propedeutici all'intervento generale riguardante la S.S. n. 7 "Via Appia" - Eliminazione di una strettoia in curva e dei dossi su un cavalcavia ferroviario al Km 110+820 nel tratto compreso tra il Km 110+500 e 111+500.
Comune di Monte San Biagio(LT).*

COMMITTENTE:  **ANAS Spa - Compartimento per la viabilità del Lazio**

PROGETTISTA:  **Planet Engineering S.r.l.**
IL DIRETTORE TECNICO: Ing. Antonino Arzano
arch. Massimiliano Venditti
Via S. Stefano, 3
67053 Capistrello (AQ)

IL RUP:

TAVOLA	DEMOLIZIONE E RICOSTRUZIONE MURO DI CINTA CIMITERO COMUNALE:			
03	RILIEVO TOPOGRAFICO AMBITO DI INTERVENTO			
Data:	Dicembre 2020	Scala:	varie	Pratica:
Identif.:				

1	1	1	1	1	1
Rev	Data	Motivazione	Redatto	Verificato	Approvato

Questo documento è di nostra proprietà esclusiva.
E' proibita la riproduzione anche parziale e la cessione a terzi senza la nostra autorizzazione.