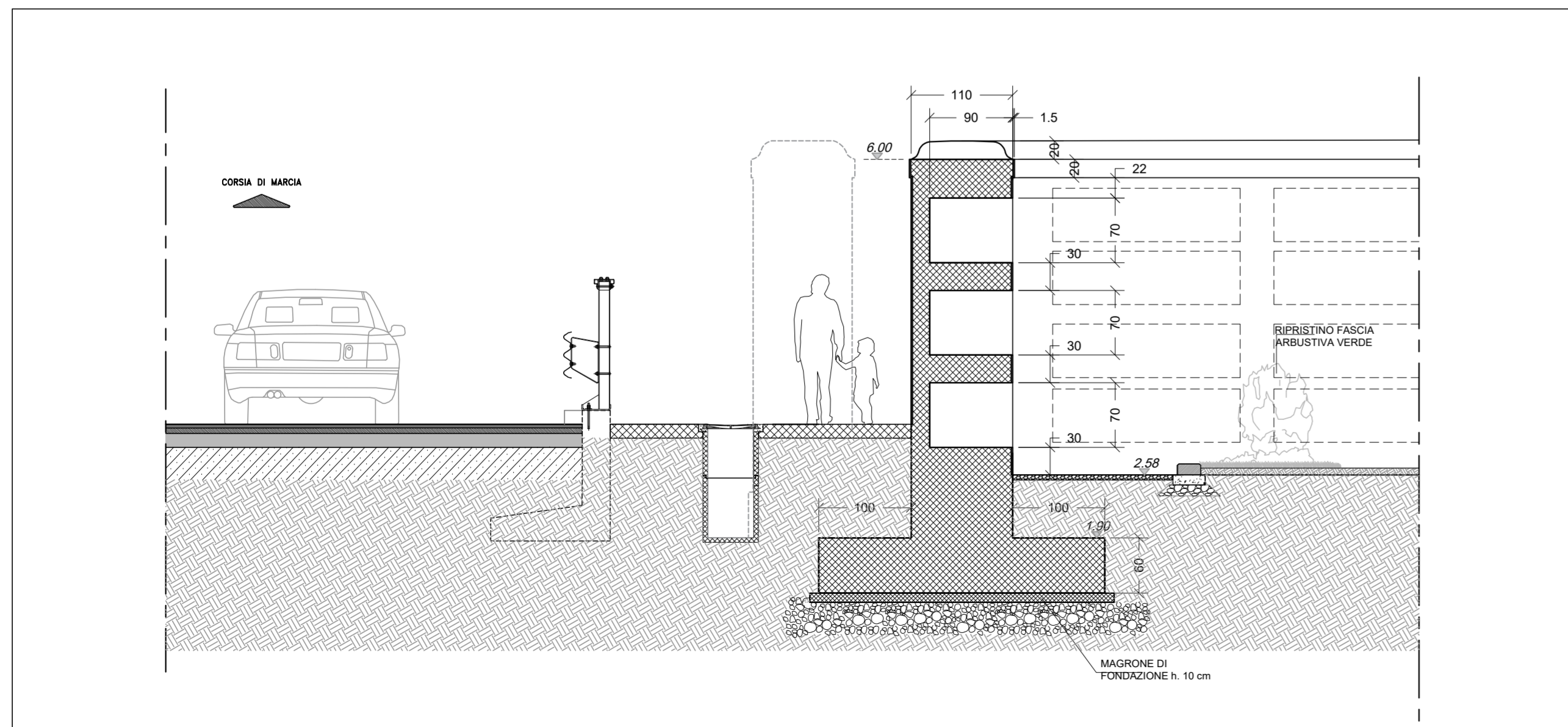
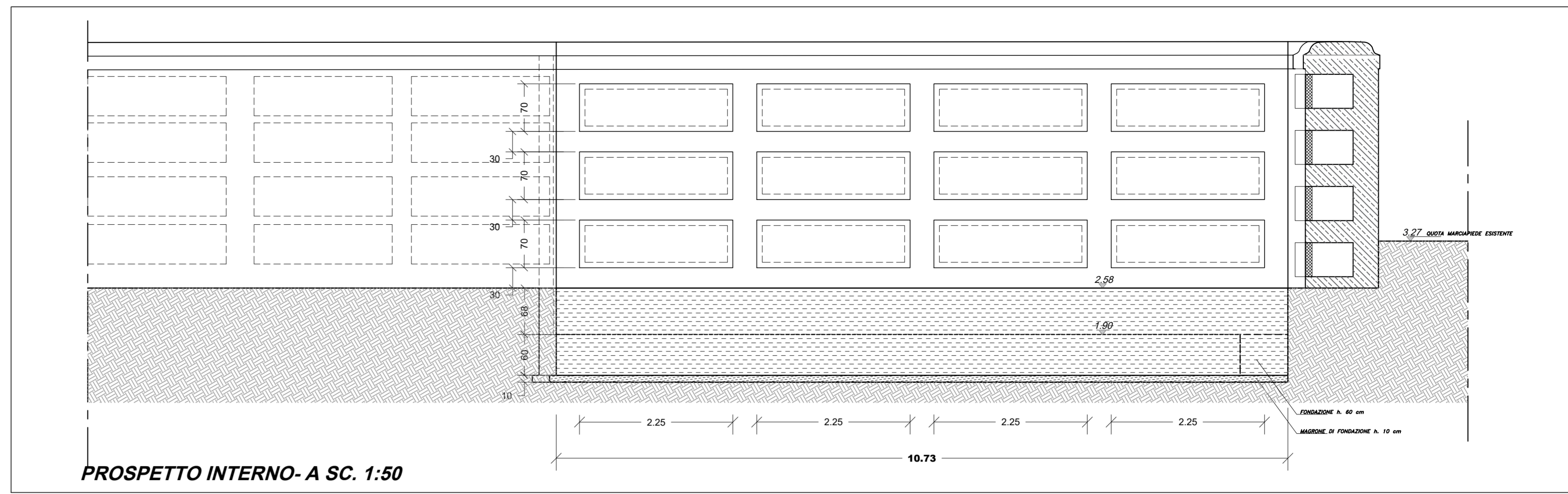


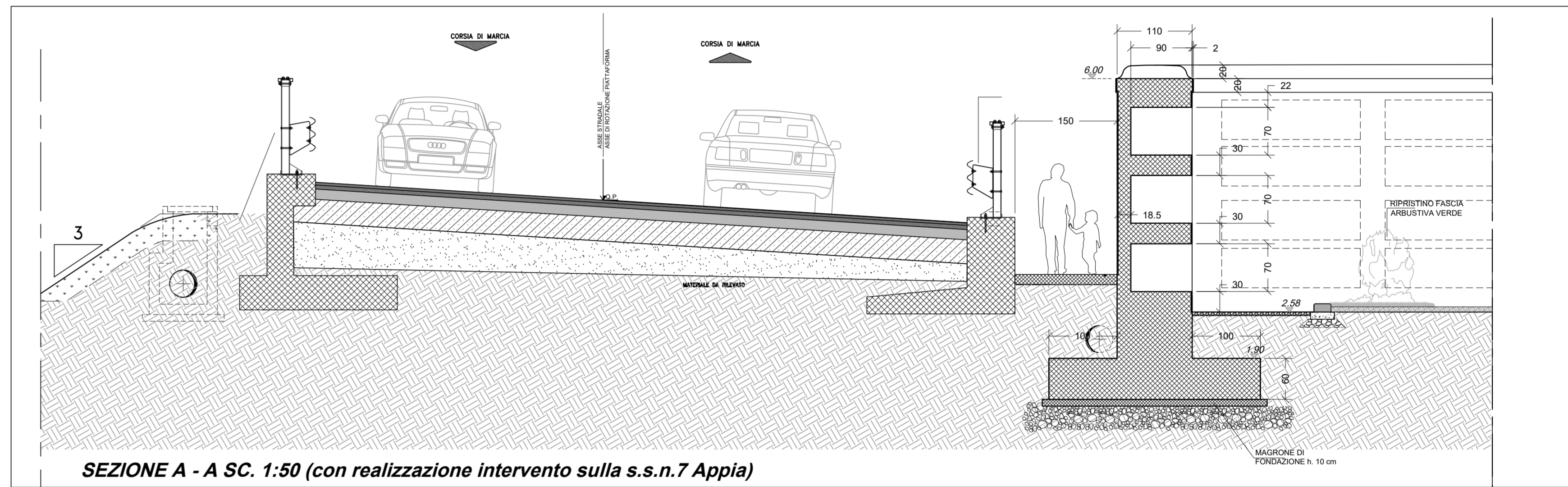
PLANIMETRIA DELL'INTERVENTO SC. 1:50 (senza realizzazione intervento sulla s.s.n.7 Appia)



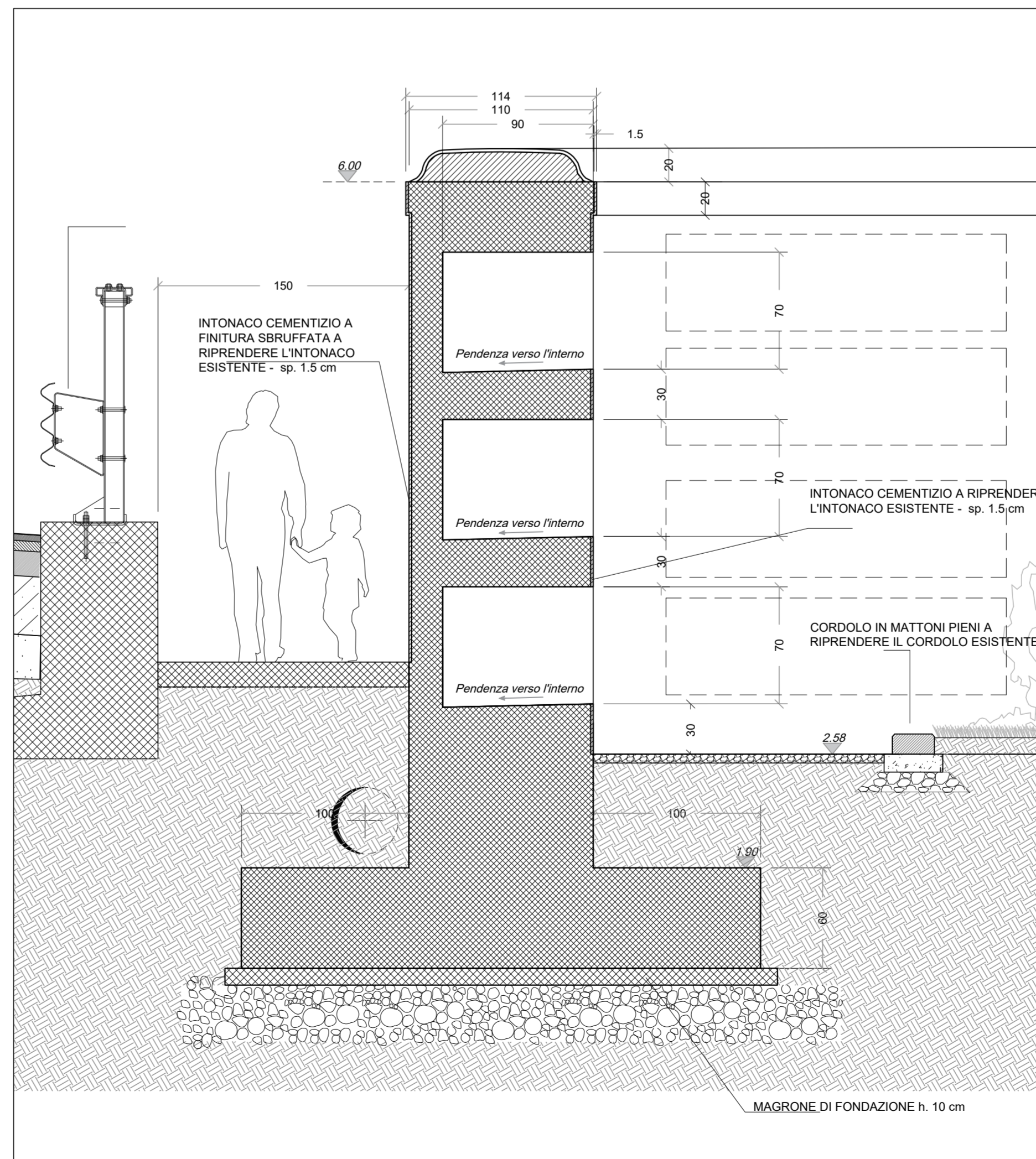
SEZIONE A - A SC. 1:50 (senza realizzazione intervento sulla s.s.n.7 Appia)




PROSPETTO INTERNO- A SC. 1:50



SEZIONE A - A SC. 1:50 (con realizzazione intervento sulla s.s.n.7 Appia)



SEZIONE A - A SC. 1:25



**Comune di Monte San Biagio**  
- Provincia di Latina -

*Interventi relativi al Cimitero di Monte San Biagio (LT), propedeutici all'intervento generale riguardante la S.S. n. 7 "Via Appia" - Eliminazione di una strettoia in curva e dei dossi su un cavalcavia ferroviario al Km 110+820 nel tratto compreso tra il Km 110+500 e 111+500.*  
*Comune di Monte San Biagio (LT).*

COMMITTENTE: **ANAS Spa - Compartimento per la viabilità del Lazio**

PROGETTISTA:  
**P/E**  
Prest Engineering S.r.l.  
Via S. Stefano, 3  
07053 Capranica (AQ)

IL DIRETTORE TECNICO:  
ing. Antonio Arzano

TAVOLA: DEMOLIZIONE E RICOSTRUZIONE MURO DI CINTA CIMITERO COMUNALE:  
**RICOSTRUZIONI: PIANTE PROSPETTO SEZIONI**

**06**  
Data: Dicembre 2020  
Scala: varie  
Pratica: Identif.

Rev	Data	Motivazione	Redatto	Verificato	Approvato	Autorizzato
1	Dicembre 2020	Prima Emissione				

Questo documento è di nostra proprietà esclusiva.  
E' proibita la riproduzione anche parziale e la cessione a terzi senza la nostra autorizzazione.