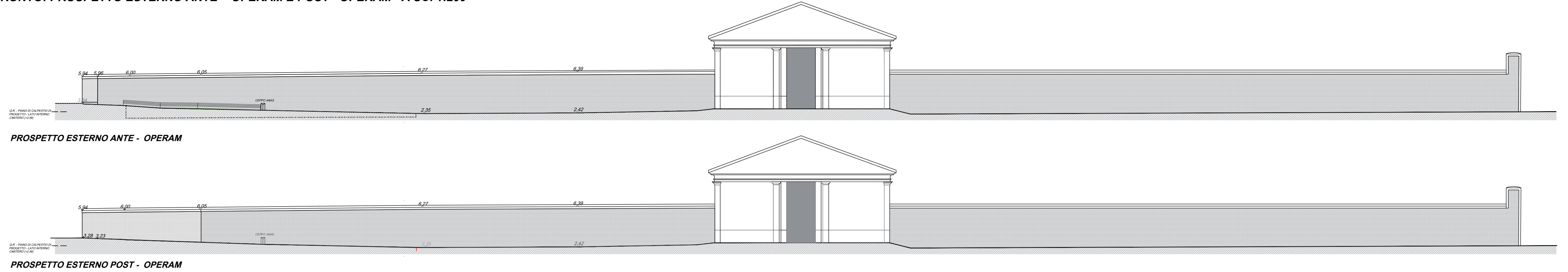
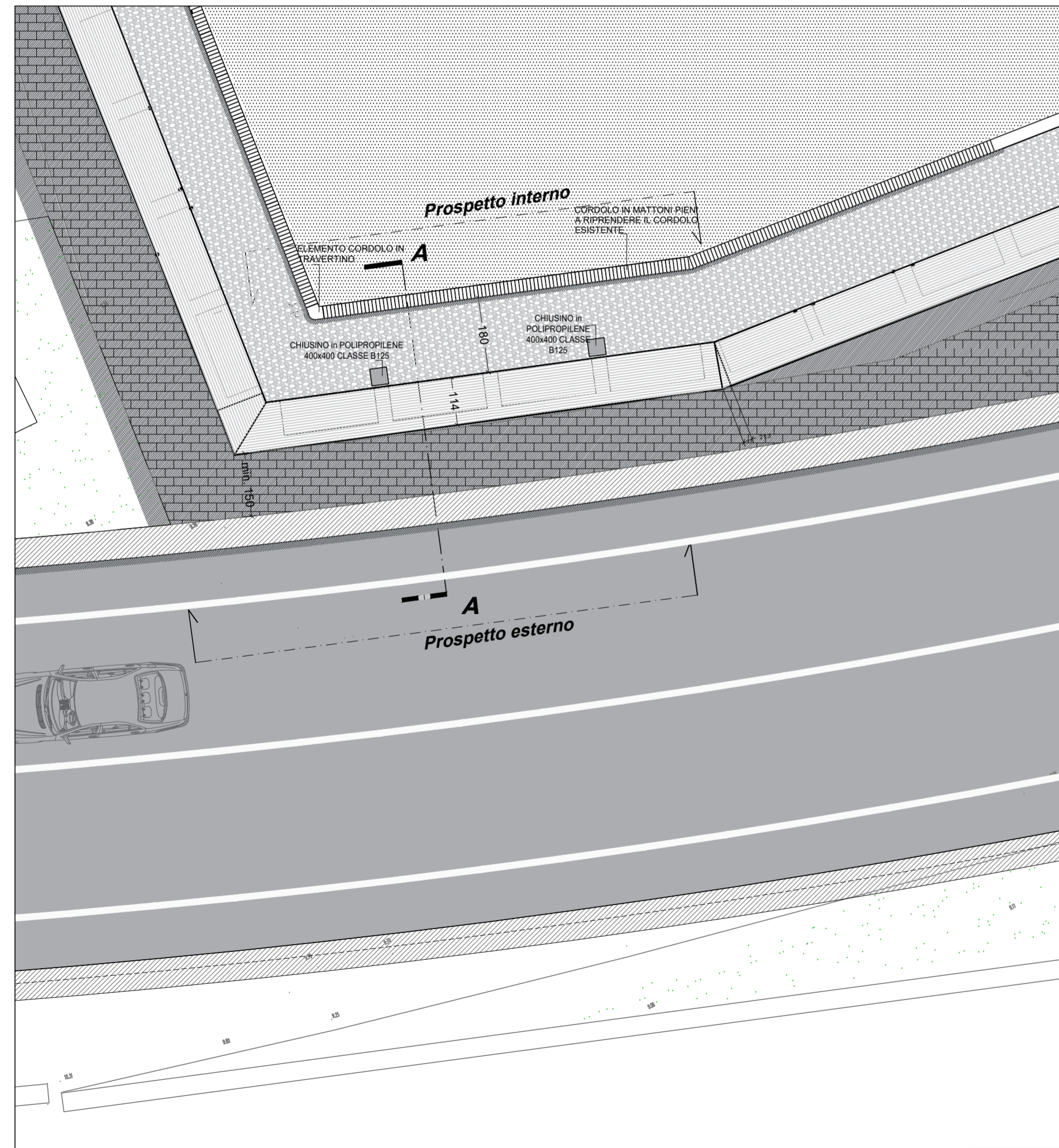


CONFRONTO: PROSPETTO ESTERNO ANTE - OPERAM E POST - OPERAM - A SC. 1:200



PLANIMETRIA DELL'INTERVENTO SC. 1:50 (con realizzazione intervento sulla s.s.n.7 Appia)



STATO POST OPERA: VISTA DALL'ESTERNO



STATO POST OPERA: VISTA DALL'INTERNO




STATO ANTE OPERA: VISTA DALL'ESTERNO




STATO ANTE OPERA: VISTA DALL'INTERNO


Comune di Monte San Biagio
 - Provincia di Latina -

Interventi relativi al Cimitero di Monte San Biagio (LT), propedeutici all'intervento generale riguardante la S.S. n. 7 "Via Appia" - Eliminazione di una strettoia in curva e dei dossi su un cavalcavia ferroviario al Km 110+8,20 nel tratto compreso tra il Km 110+500 e 111+500.
Comune di Monte San Biagio(LT).

COMMITTENTE:  **ANAS Spa** - Compartimento per la viabilità del Lazio

PROGETTISTA:  **Planet Engineering S.r.l.**
INGEGNERIA E ARCHITETTURA
 Via S. Stefano, 3
 67053 Capistrello (AQ)

IL RUP:

IL DIRETTORE TECNICO:
 ing. Antonino Arzano

arch. Massimiliano Venditti
 Via S. Stefano, 3
 67053 Capistrello (AQ)

TAVOLA 08	DEMOLIZIONE E RICOSTRUZIONE MURO DI CINTA CIMITERO COMUNALE: ELABORATO DI CONFRONTO: STATO ANTE OPERA E POST OPERA			
	Data: Dicembre 2020	Scala varie	Pratica	Identif.

1	Dicembre 2020	Prima Emissione				
Rev	Data	Motivazione	Redatto	Verificato	Approvato	Autorizzato

Questo documento è di nostra proprietà esclusiva.
 E' proibita la riproduzione anche parziale e la cessione a terzi senza la nostra autorizzazione.