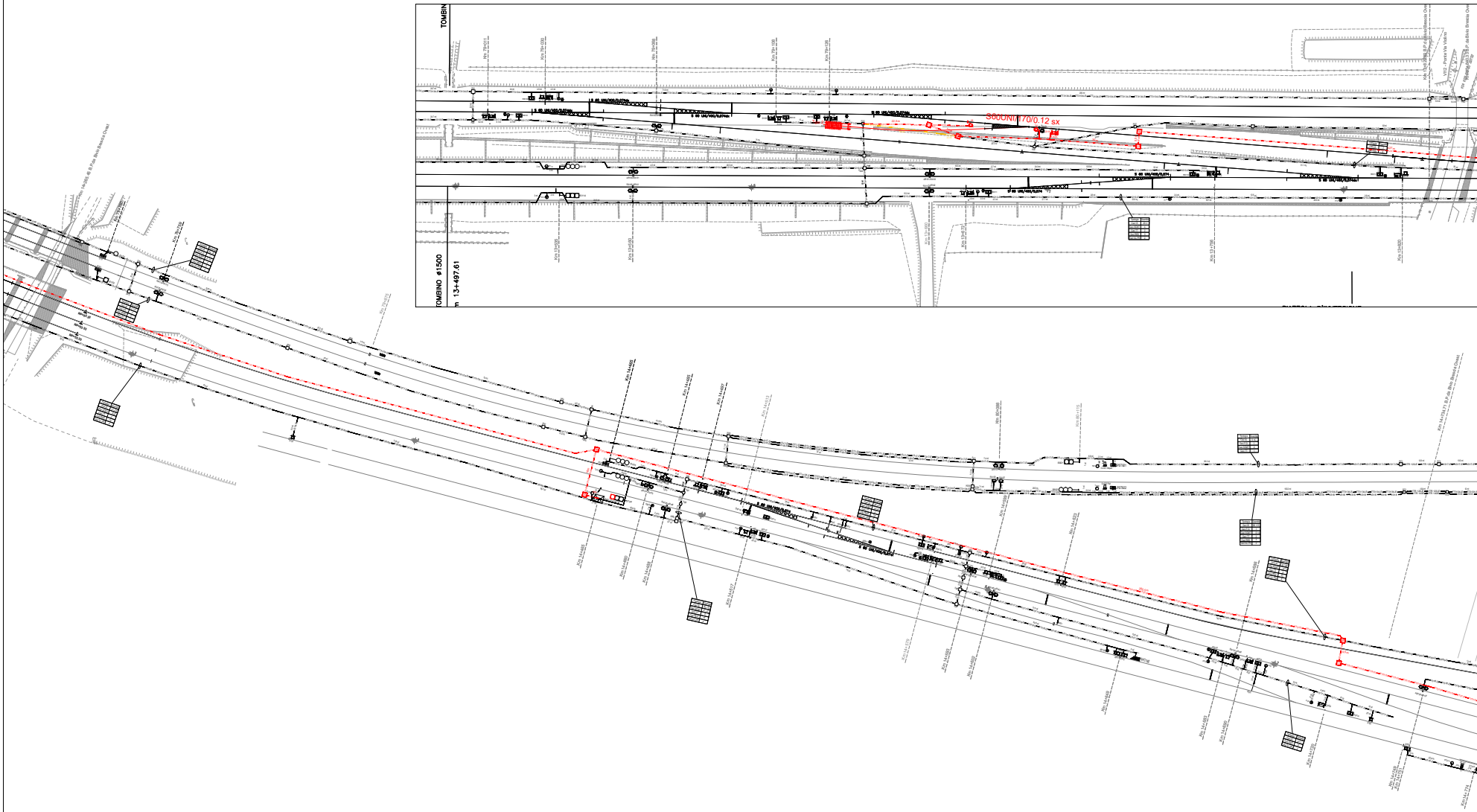
TOMBINO
Km 79+011
Km 79+030
Km 79+068
Km 79+108
Km 79+128
S60UNI/170/0.12 sx
Km 13+535
Km 13+560
TOMBINO ø1500
m 13+497.61

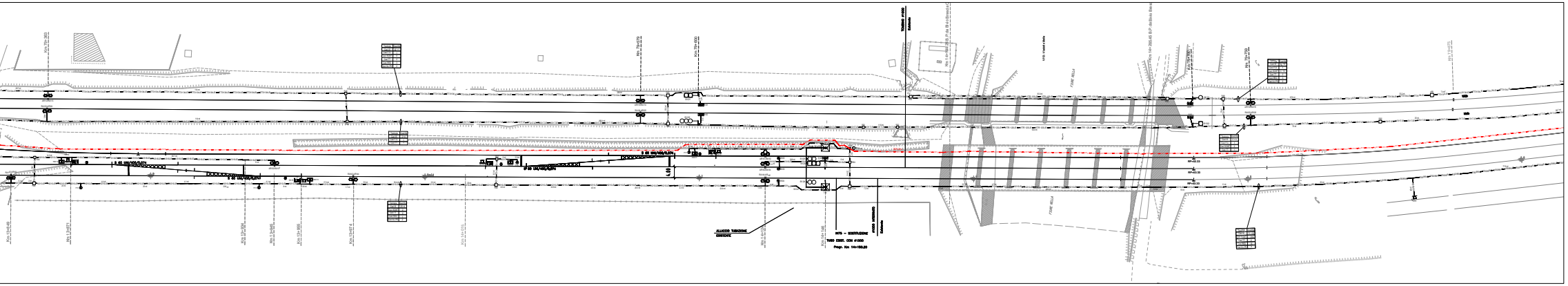
ALLACCIO TUBAZIONE
ESISTENTE
Km 14+128
Km 14+146
IN75 – SOSTITUZIONE
TUBO ESIST. CON Ø1000
Progr. Km 14+150.20
Ø1000 INTERRATO
Esistente

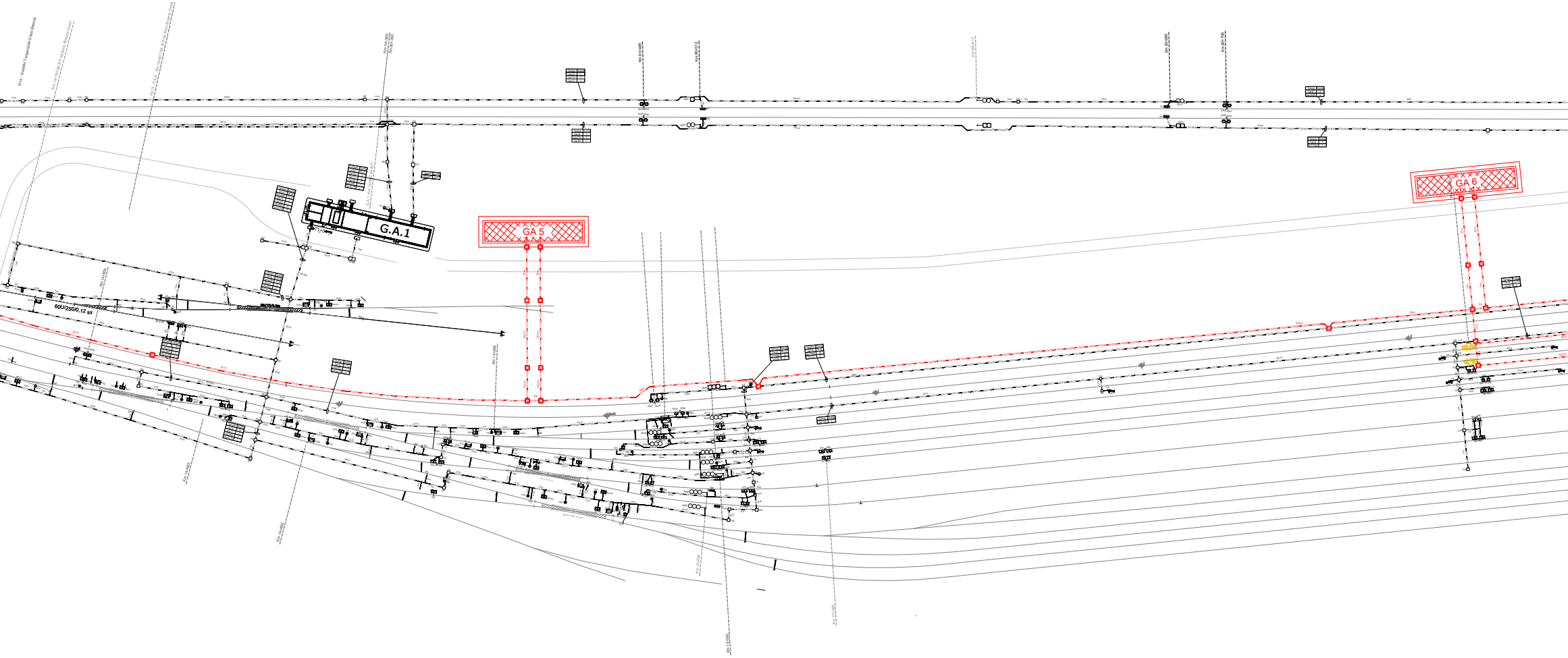
G.A.1
GA 5
GA 6
60U/250/0,12 sx

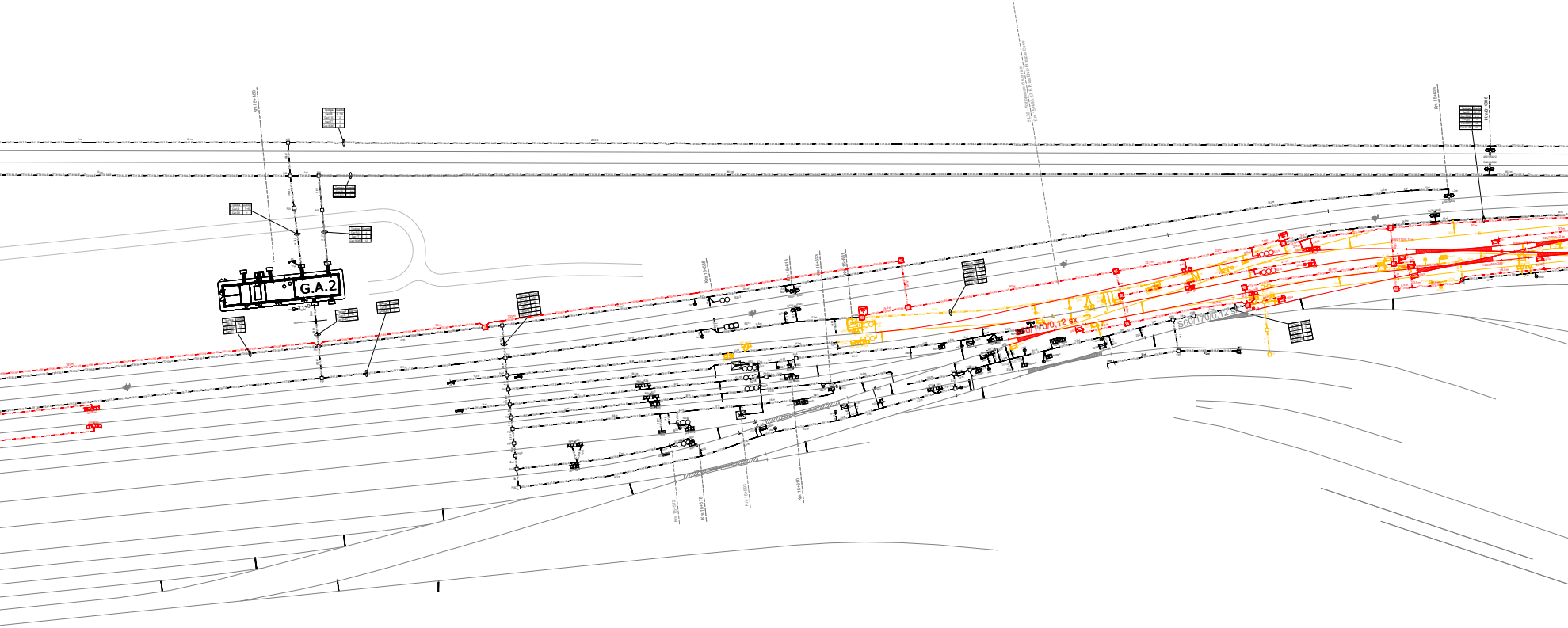
Km 15+450
G.A.2
SL02 - Sottopasso di servizio
Km 15+686.67 B.P. da Bivio Brescia Ovest
Km 15+586
Km 15+613
Km 15+623
Km 15+631
Km 15+572
Km 15+576
Km 15+593
Km 15+610
S60/170/0,12 sx
S60/170/0,12 sx

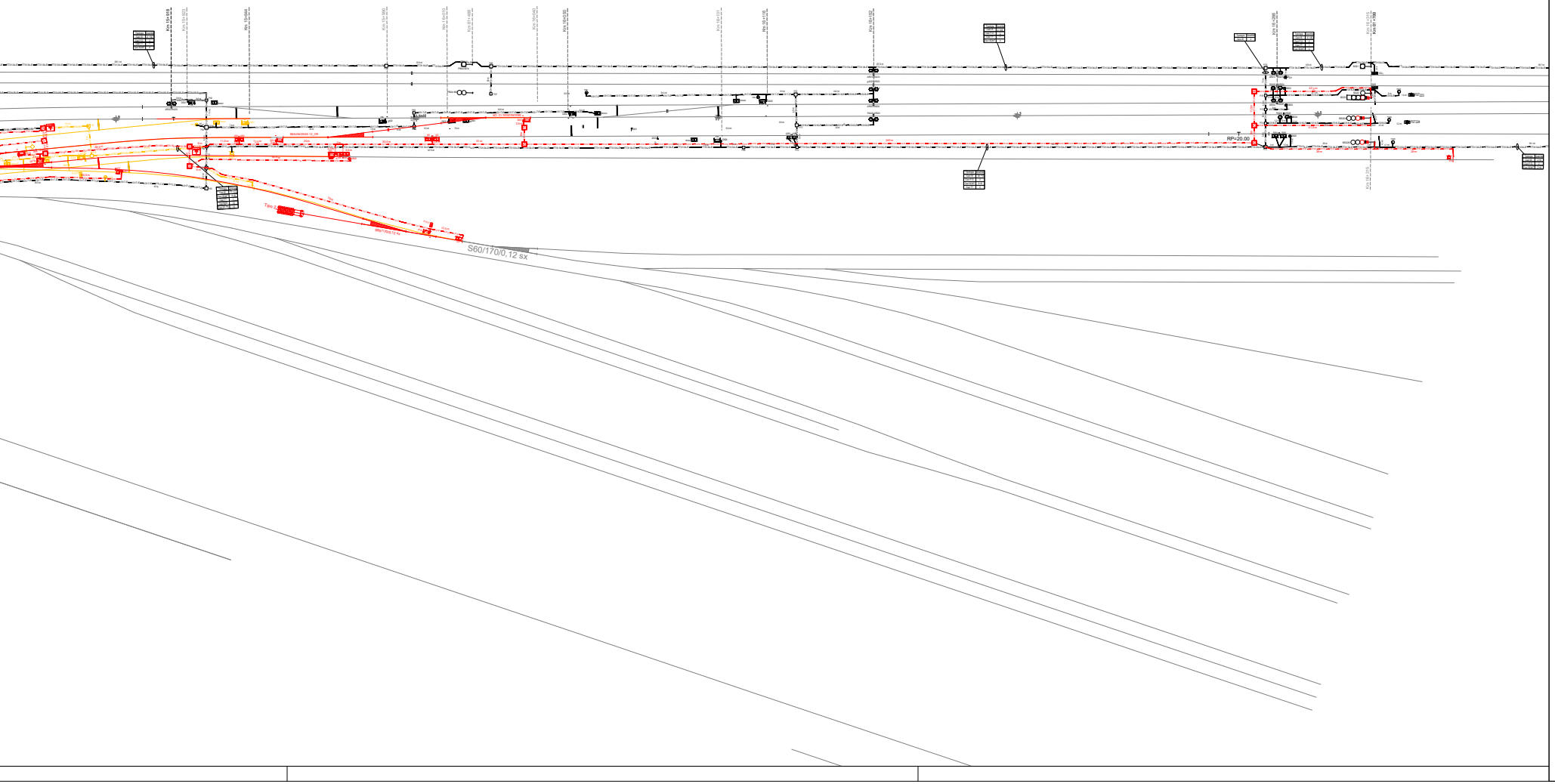
S60/170/0,12 sx

COMMITTENTE:

RFI RETE FERROVIARIA ITALIANA
GRUPPO FERROVIE DELLO STATO ITALIANE

PROGETTAZIONE:

ITALFERR
GRUPPO FERROVIE DELLO STATO ITALIANE

CUP J84C19000370009

**DIREZIONE TECNICA**

**U.O. IMPIANTI DI SEGNALAMENTO**

**PROGETTO DEFINITIVO**

# TRATTA A.V./A.C. MILANO-VERONA
# NODO DI BRESCIA
# POTENZIAMENTO INFRASTRUTTURALE DELLO SCALO DI BRESCIA

**IMPIANTI DI SEGNALAMENTO**

## Planimetria attrezzata e canalizzazioni - Fase 1 PRG

SCALA:
1:1000

| COMMESSA | LOTTO | FASE | ENTE | TIPO DOC. | OPERA/DISCIPLINA | PROGR. | REV. |
|---|---|---|---|---|---|---|---|
| IN1M | 12 | D | 18 | P7 | AS0100 | 001 | A |

| Rev. | Descrizione | Redatto | Data | Verificato | Data | Approvato | Data | Autorizzato Data |
|---|---|---|---|---|---|---|---|---|
| A | Emissione Definitiva | C.Parroni | Novembre 2021 | S.Meneghello | Novembre 2021 | L.Barchi | Novembre 2021 | M.GAMBARO<br>Novembre 2021 |
| | | | | | | | | |
| | | | | | | | | |
| | | | | | | | | |
| | | | | | | | | |
| | | | | | | | | |

File: IN1M12D18P7AS0100001A.dwg
n. Elab.: X