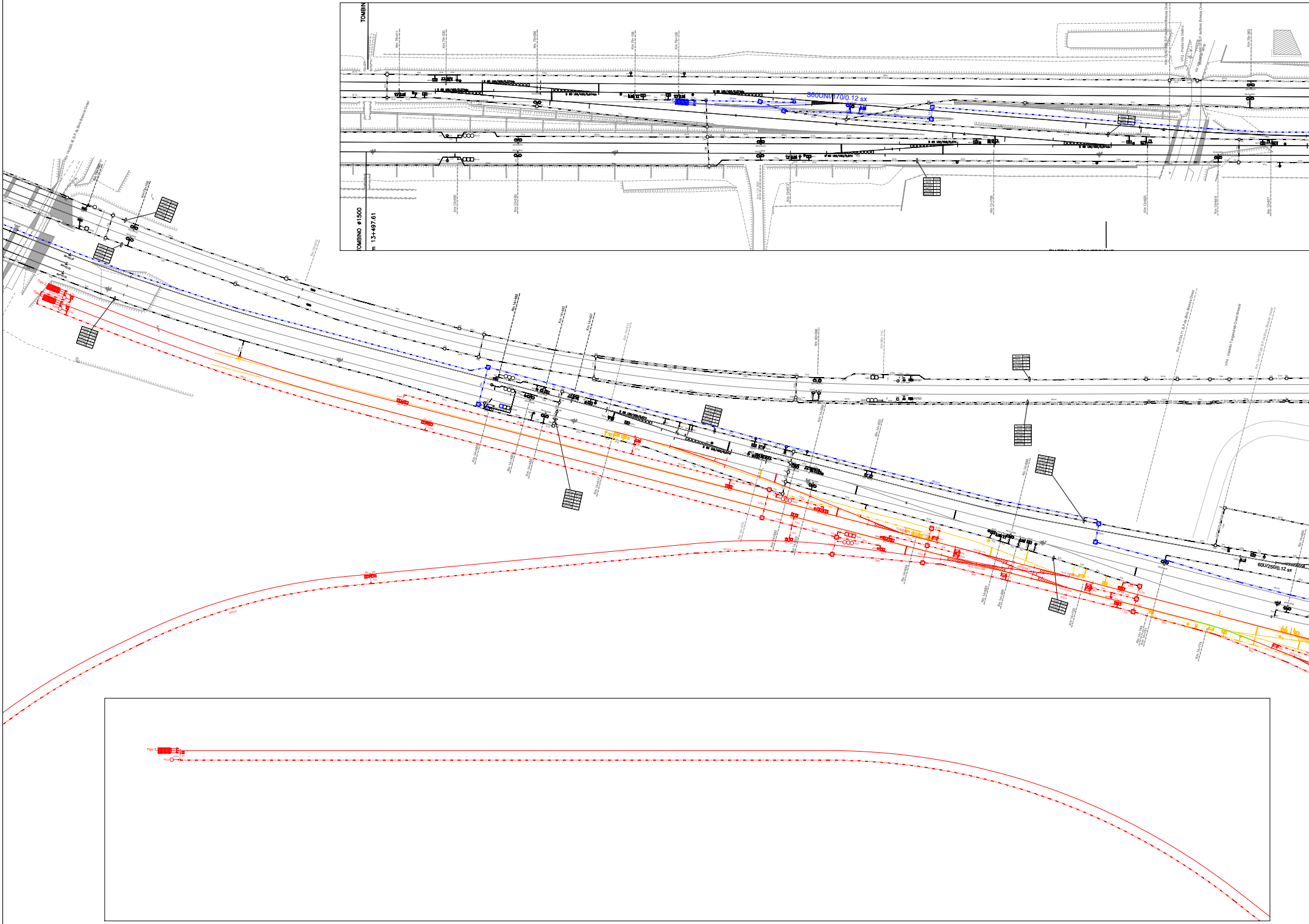
TOMBINO
TOMBINO ø1500
Km 13+497.61
Km 79+011
Km 79+030
Km 79+088
Km 79+108
Km 79+128
Km 13+535
Km 13+560
Km 13+650
Km 13+672
S60UNI/170/0.12 sx
60U/250/0.12 sx
Km 14+455
Km 14+485
Km 14+497
Tipo 2

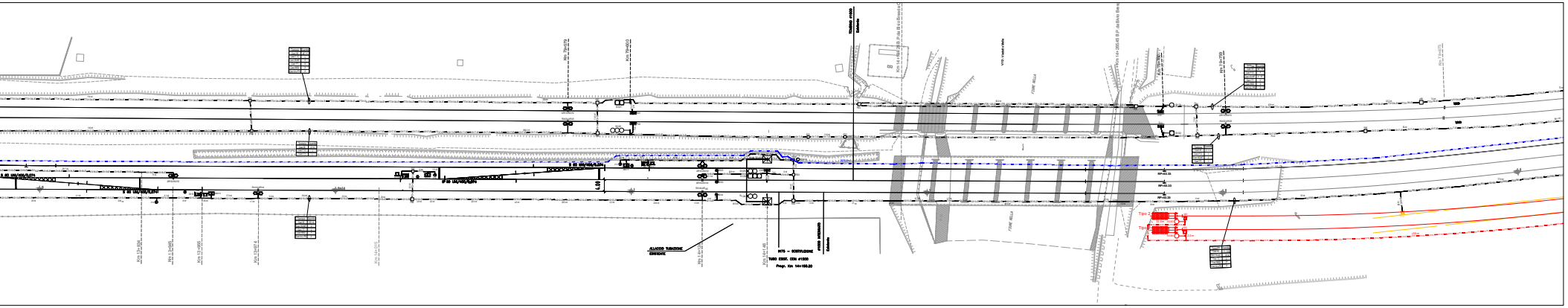
ALLACCIO TUBAZIONE ESISTENTE
Km 14+128
Km 14+148
IN75 - SOSTITUZIONE
TUBO ESIST. CON Ø1500
Progr. Km 14+150.20
Ø1500 INTERRATO
Calcestr.
FINE BELLA
Tipo 2

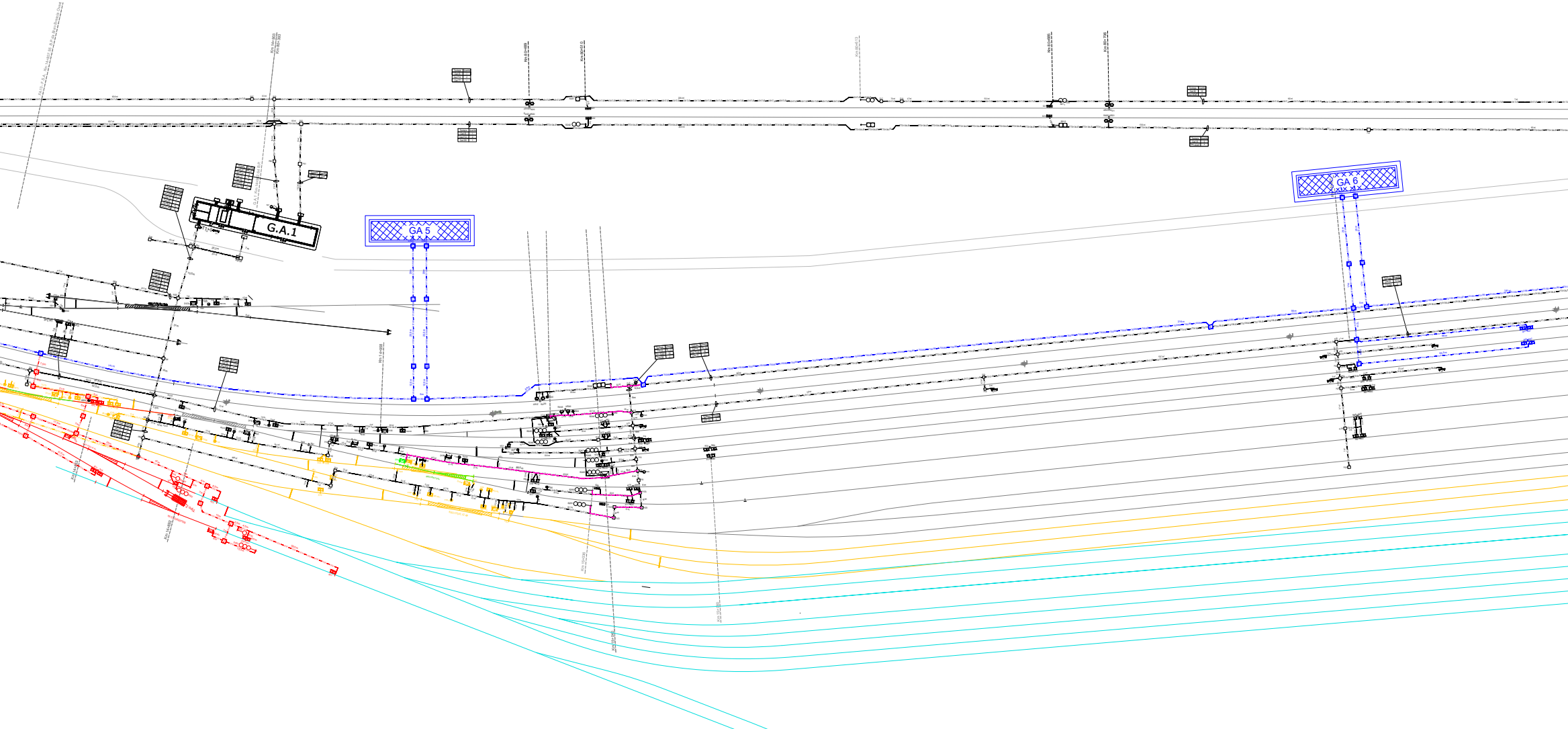

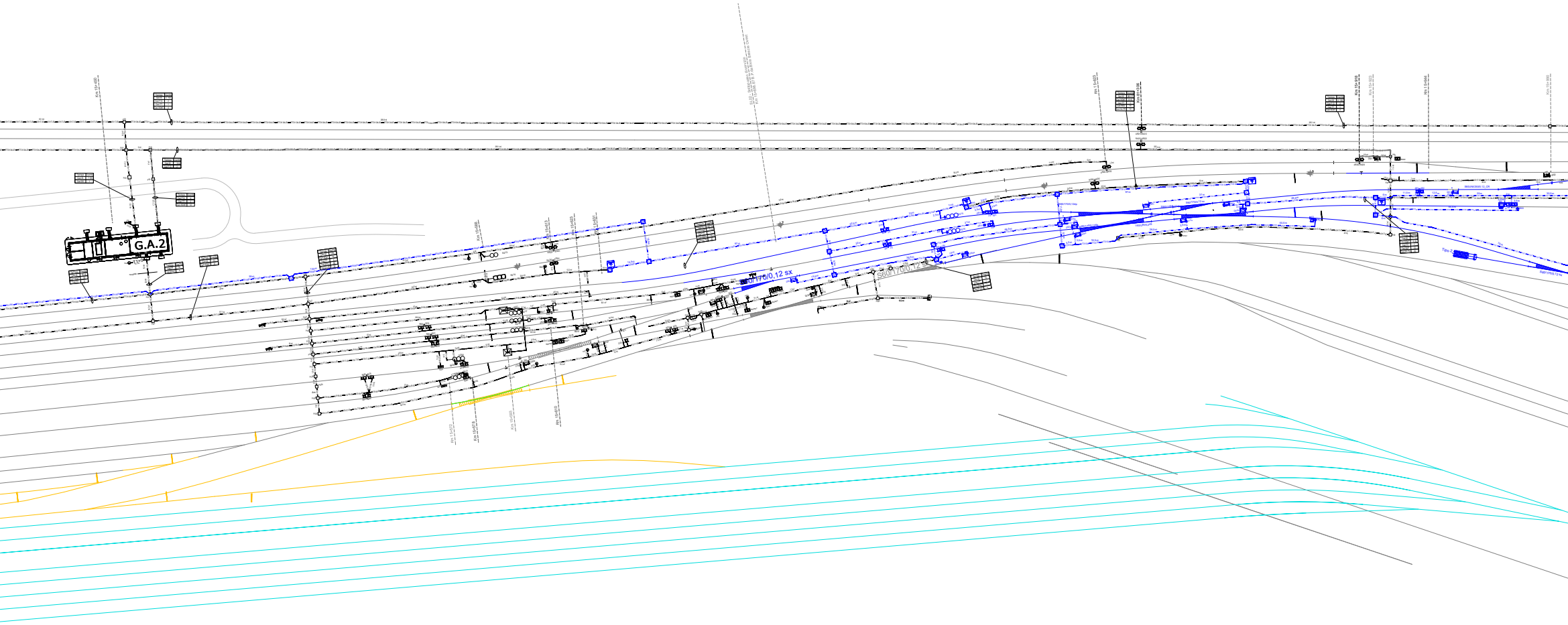
G.A.2
S60/170/0,12 sx
S60/170/0,12 sx
SL02 - Sottopasso di servizio
Km 15+666,67 B.P. da Bivio Brescia Ovest

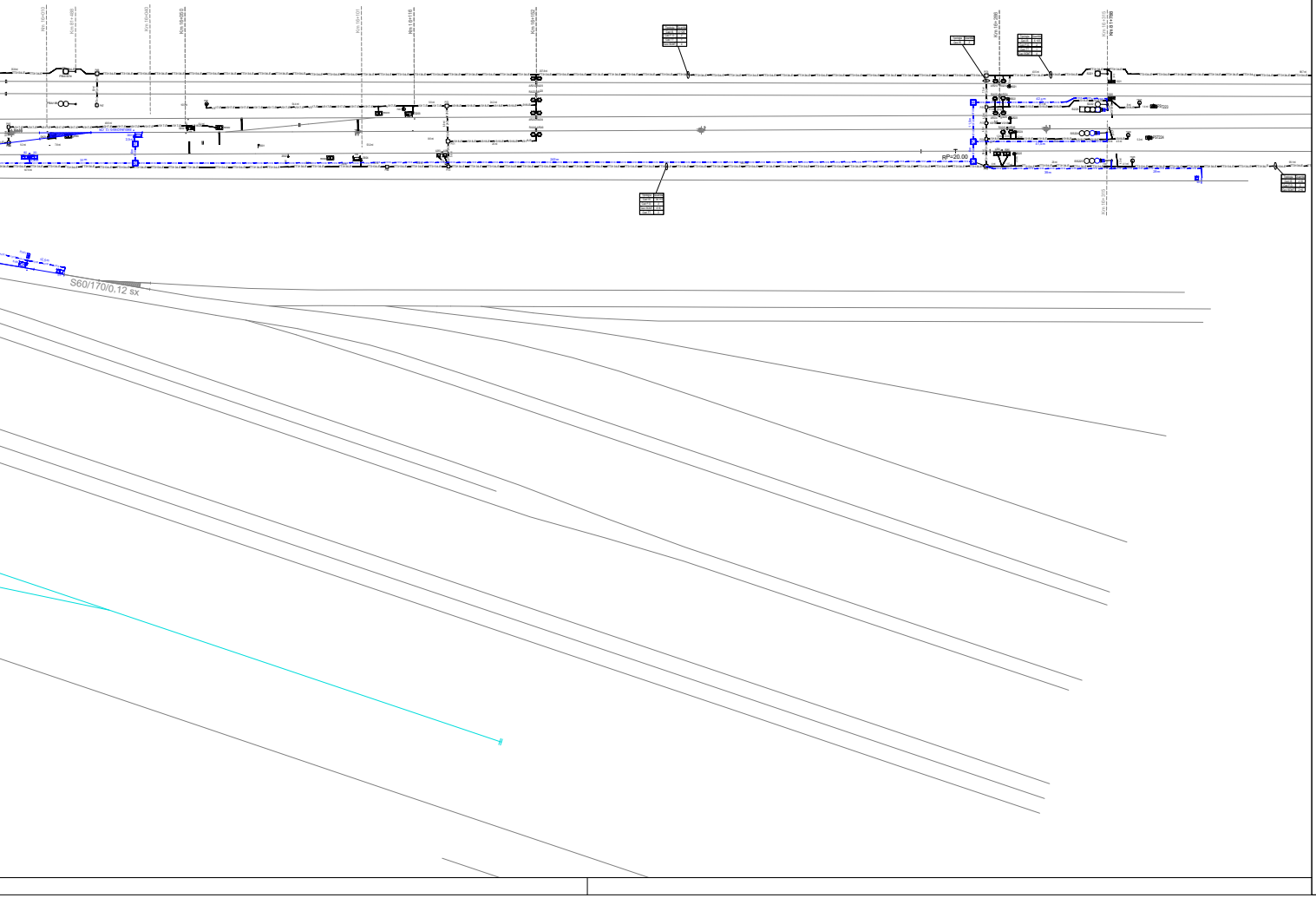
S60/170/0.12 sx
RP=20.00

COMMITTENTE:

PROGETTAZIONE:

CUP J84C19000370009

DIREZIONE TECNICA

U.O. IMPIANTI DI SEGNALAMENTO

PROGETTO DEFINITIVO

TRATTA A.V./A.C. MILANO-VERONA
NODO DI BRESCIA
POTENZIAMENTO INFRASTRUTTURALE DELLO SCALO DI BRESCIA

IMPIANTI DI SEGNALAMENTO

Planimetria attrezzata e canalizzazioni - Fase 2 PRG

SCALA:
1:1000

COMMESSA	LOTTO	FASE	ENTE	TIPO DOC.	OPERA/DISCIPLINA	PROGR.	REV.
IN1M	12	D	18	P7	AS0100	002	A

Rev.	Descrizione	Redatto	Data	Verificato	Data	Approvato	Data	Autorizzato Data
A	Emissione Definitiva	C.Parroni	Novembre 2021	S.Meneghello	Novembre 2021	L.Barchi	Novembre 2021	M.GAMBARO Novembre 2021 GAMBARO MARIO

File: IN1M12D18P7AS0100002A.dwg | n. Elab.: X