CONSOLIDAMENTO E BONIFICA TERRE	
SCAVO	9,16 m^2
SCOTICO	6,15 m^2
COMPATTAZIONE FONDO RILEVATO	13,47 m
GRADONATURA	2,94 m^2
MOVIMENTI TERRA	
RILEVATO ZONA SCOTICO	6,15 m^2
RILEVATO ZONA GRADONATURA	2,94 m^2
SCAVO FOSSO	0,76 m^2
PIATTAFORMA FERROVIARIA	
SUBBALST	1,48 m^2
SUPERCOMPATTATO	3,69 m^2
FINITURE	
RIVESTIMENTO SCARPATE CON VEGETALE	0,61 m^2
STRADELLO DI SERVIZIO	0,57 m^2
SCAVO PER STRADELLO	0,57 m^2
BAULETTO IN GHIAIA	0,25 m^2
RICOPRIMENTO IN GHIAIA 5CM	2,42 m

DIST.PROG.: 220,00
QT. PROGETTO: 134,917
DIST.PREC.: 20,00
DIST.SUCC.: 20,00

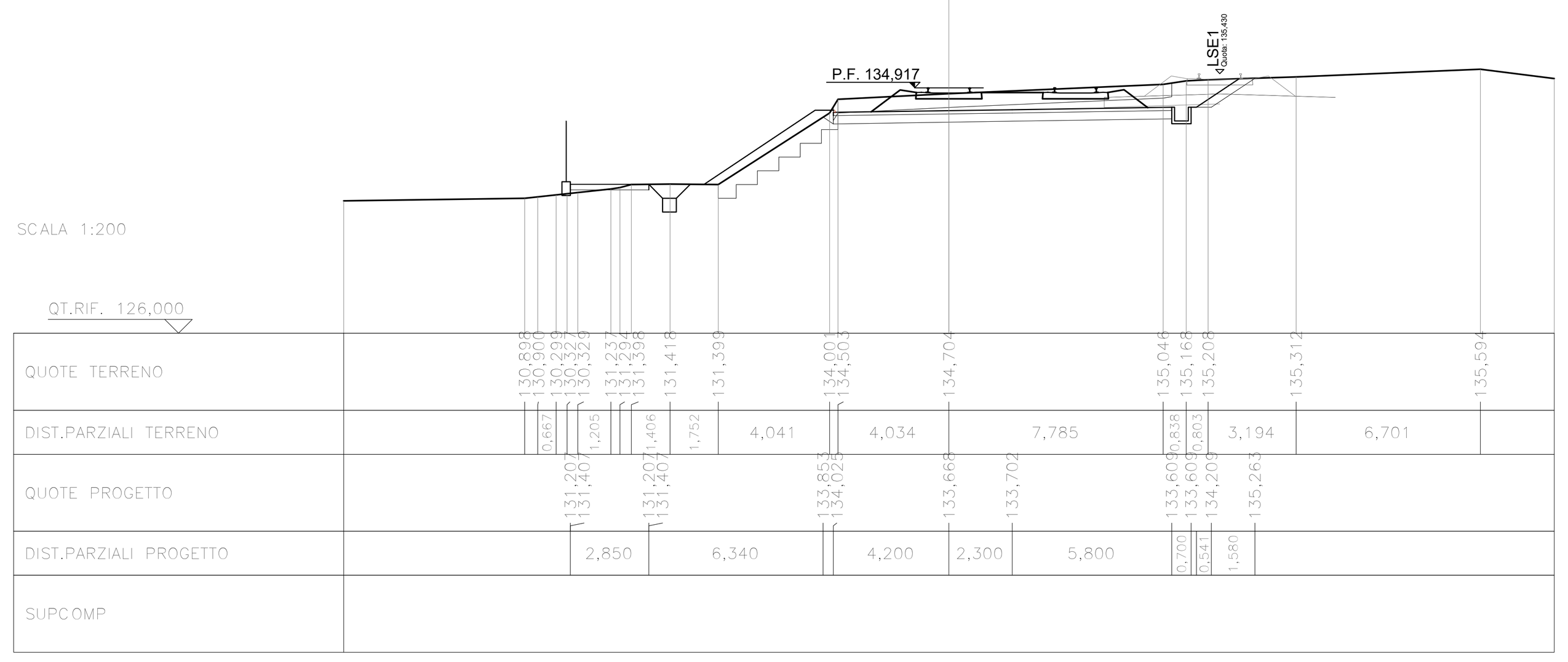

CONSOLIDAMENTO E BONIFICA TERRE	
SCAVO	8,97 m^2
SCOTICO	6,15 m^2
COMPATTAZIONE FONDO RILEVATO	13,56 m
GRADONATURA	3,46 m^2
MOVIMENTI TERRA	
RILEVATO ZONA SCOTICO	6,15 m^2
RILEVATO ZONA GRADONATURA	3,46 m^2
SCAVO FOSSO	0,77 m^2
PIATTAFORMA FERROVIARIA	
SUBBALST	1,48 m^2
SUPERCOMPATTATO	3,69 m^2
FINITURE	
RIVESTIMENTO SCARPATE CON VEGETALE	0,69 m^2
STRADELLO DI SERVIZIO	0,57 m^2
SCAVO PER STRADELLO	0,57 m^2
BAULETTO IN GHIAIA	0,25 m^2
RICOPRIMENTO IN GHIAIA 5CM	2,44 m

DIST.PROG.: 240,00
QT. PROGETTO: 134,912
DIST.PREC.: 20,00
DIST.SUCC.: 20,00

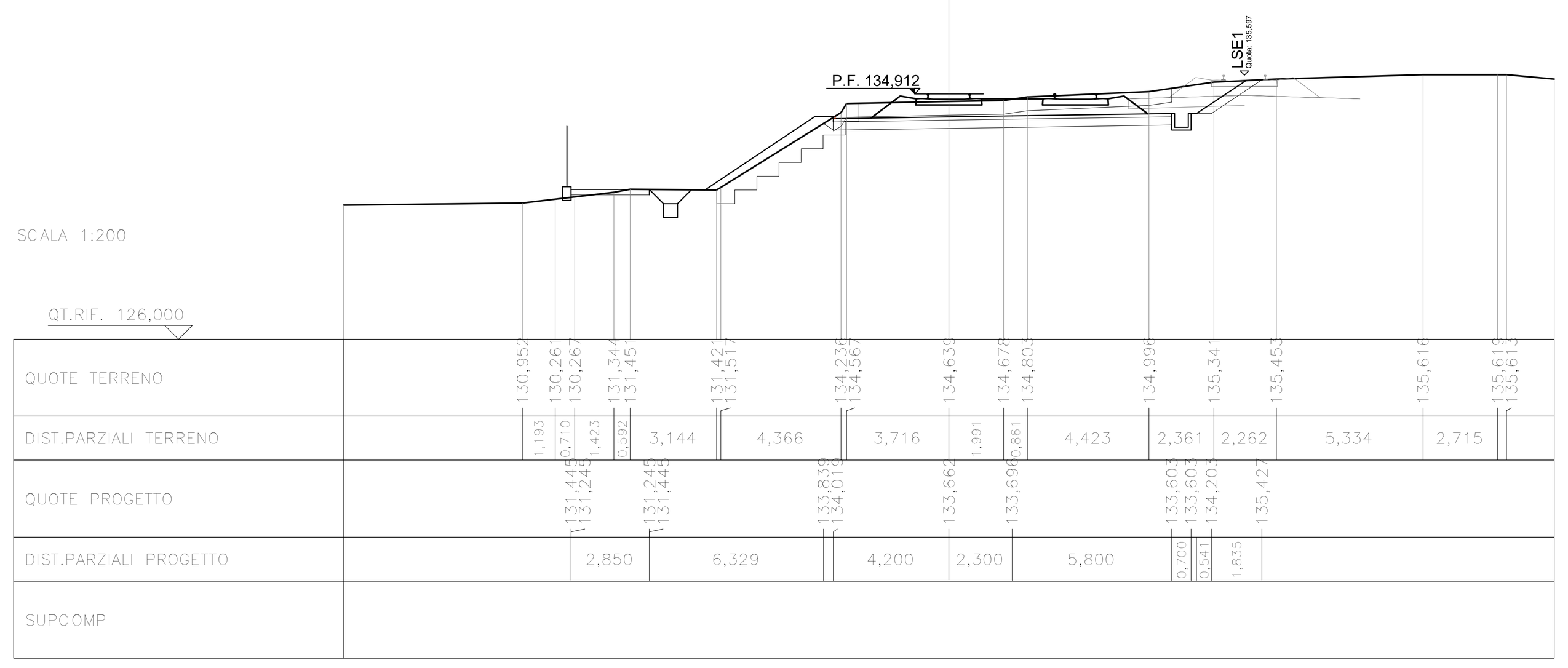

CONSOLIDAMENTO E BONIFICA TERRE	
SCAVO	8,63 m^2
SCOTICO	6,15 m^2
COMPATTAZIONE FONDO RILEVATO	13,56 m
GRADONATURA	3,92 m^2
MOVIMENTI TERRA	
RILEVATO ZONA SCOTICO	6,15 m^2
RILEVATO ZONA GRADONATURA	3,92 m^2
SCAVO FOSSO	0,62 m^2
PIATTAFORMA FERROVIARIA	
SUBBALST	1,48 m^2
SUPERCOMPATTATO	3,69 m^2
FINITURE	
RIVESTIMENTO SCARPATE CON VEGETALE	0,74 m^2
STRADELLO DI SERVIZIO	0,57 m^2
SCAVO PER STRADELLO	0,57 m^2
BAULETTO IN GHIAIA	0,25 m^2
RICOPRIMENTO IN GHIAIA 5CM	2,29 m

DIST.PROG.: 260,00
QT. PROGETTO: 134,912
DIST.PREC.: 20,00
DIST.SUCC.: 10,00

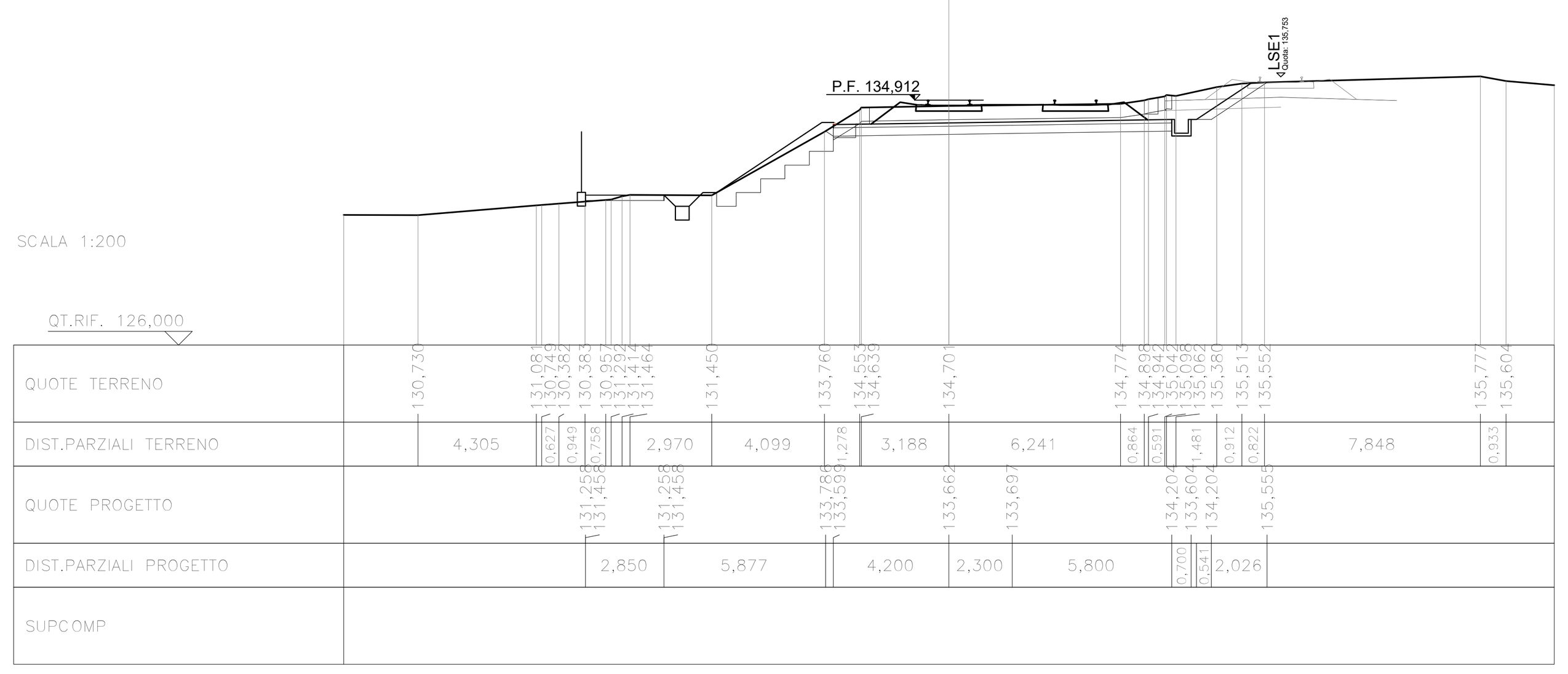

CONSOLIDAMENTO E BONIFICA TERRE	
SCAVO	9,21 m^2
SCOTICO	6,50 m^2
COMPATTAZIONE FONDO RILEVATO	14,26 m
GRADONATURA	3,45 m^2
MOVIMENTI TERRA	
RILEVATO ZONA SCOTICO	6,50 m^2
RILEVATO ZONA GRADONATURA	3,45 m^2
SCAVO FOSSO	0,25 m^2
PIATTAFORMA FERROVIARIA	
SUBBALST	1,56 m^2
SUPERCOMPATTATO	3,90 m^2
FINITURE	
RIVESTIMENTO SCARPATE CON VEGETALE	0,83 m^2
STRADELLO DI SERVIZIO	0,57 m^2
SCAVO PER STRADELLO	0,57 m^2
BAULETTO IN GHIAIA	0,25 m^2
RICOPRIMENTO IN GHIAIA 5CM	1,72 m

DIST.PROG.: 270,00
QT. PROGETTO: 134,913
DIST.PREC.: 10,00
DIST.SUCC.: 10,00

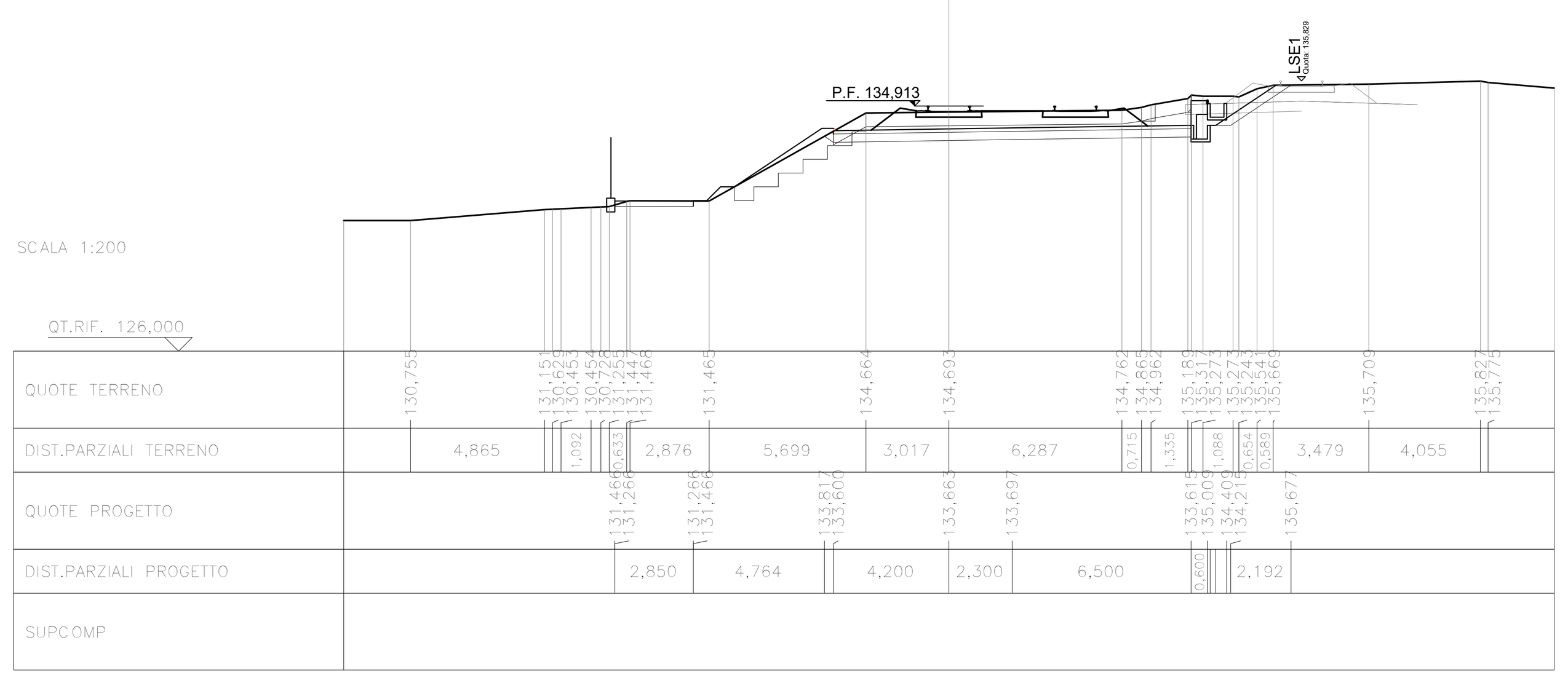

CONSOLIDAMENTO E BONIFICA TERRE	
SCAVO	7,89 m^2
SCOTICO	6,50 m^2
COMPATTAZIONE FONDO RILEVATO	14,21 m
GRADONATURA	4,01 m^2
MOVIMENTI TERRA	
RILEVATO ZONA SCOTICO	6,50 m^2
RILEVATO ZONA GRADONATURA	4,01 m^2
SCAVO FOSSO	0,71 m^2
PIATTAFORMA FERROVIARIA	
SUBBALST	1,56 m^2
SUPERCOMPATTATO	3,90 m^2
FINITURE	
RIVESTIMENTO SCARPATE CON VEGETALE	0,14 m^2
STRADELLO DI SERVIZIO	0,57 m^2
SCAVO PER STRADELLO	0,57 m^2
BAULETTO IN GHIAIA	0,25 m^2
RICOPRIMENTO IN GHIAIA 5CM	2,38 m

DIST.PROG.: 280,00
QT. PROGETTO: 134,913
DIST.PREC.: 10,00
DIST.SUCC.: 20,00

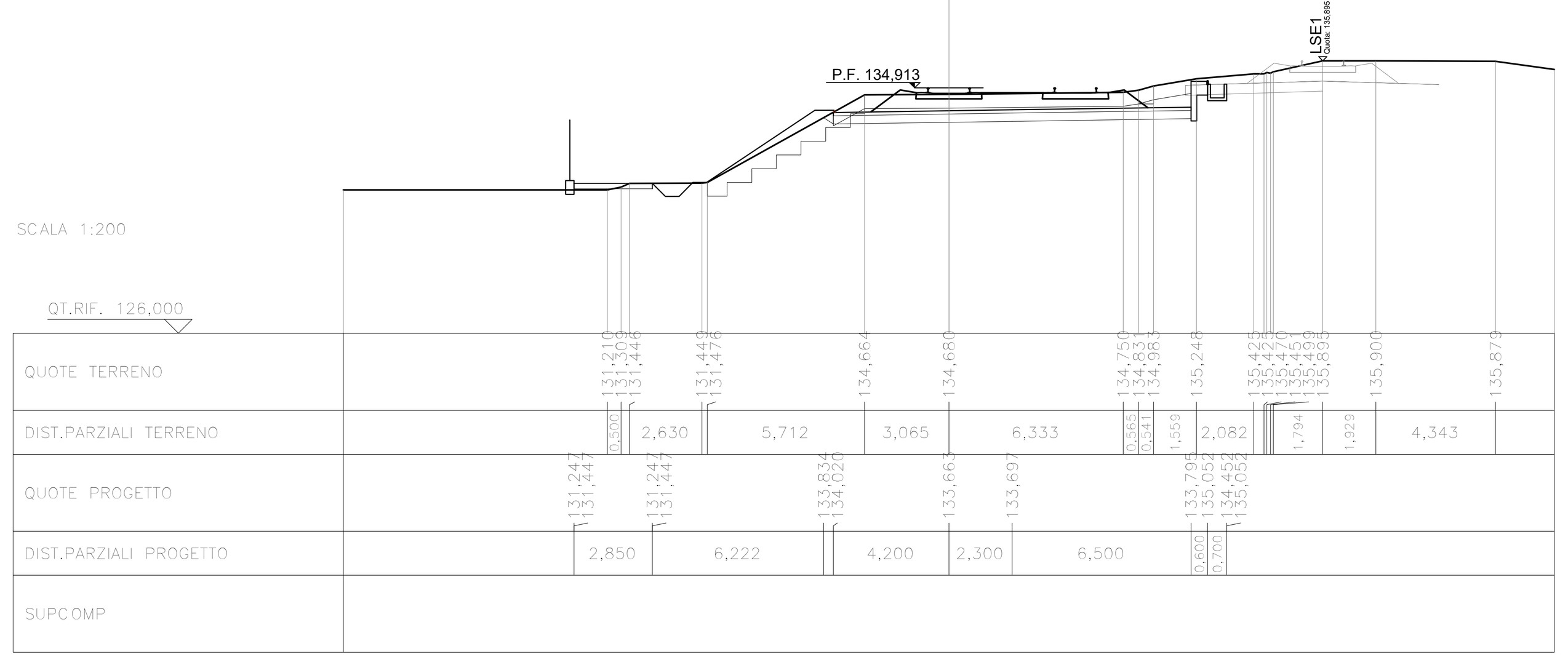

CONSOLIDAMENTO E BONIFICA TERRE	
SCAVO	7,79 m^2
SCOTICO	6,50 m^2
COMPATTAZIONE FONDO RILEVATO	14,20 m
GRADONATURA	4,19 m^2
MOVIMENTI TERRA	
RILEVATO ZONA SCOTICO	6,50 m^2
RILEVATO ZONA GRADONATURA	4,19 m^2
SCAVO FOSSO	0,53 m^2
PIATTAFORMA FERROVIARIA	
SUBBALST	1,56 m^2
SUPERCOMPATTATO	3,90 m^2
FINITURE	
RIVESTIMENTO SCARPATE CON VEGETALE	0,16 m^2
STRADELLO DI SERVIZIO	0,57 m^2
SCAVO PER STRADELLO	0,57 m^2
BAULETTO IN GHIAIA	0,25 m^2
RICOPRIMENTO IN GHIAIA 5CM	2,11 m

DIST.PROG.: 300,00
QT. PROGETTO: 134,913
DIST.PREC.: 20,00
DIST.SUCC.: 20,00

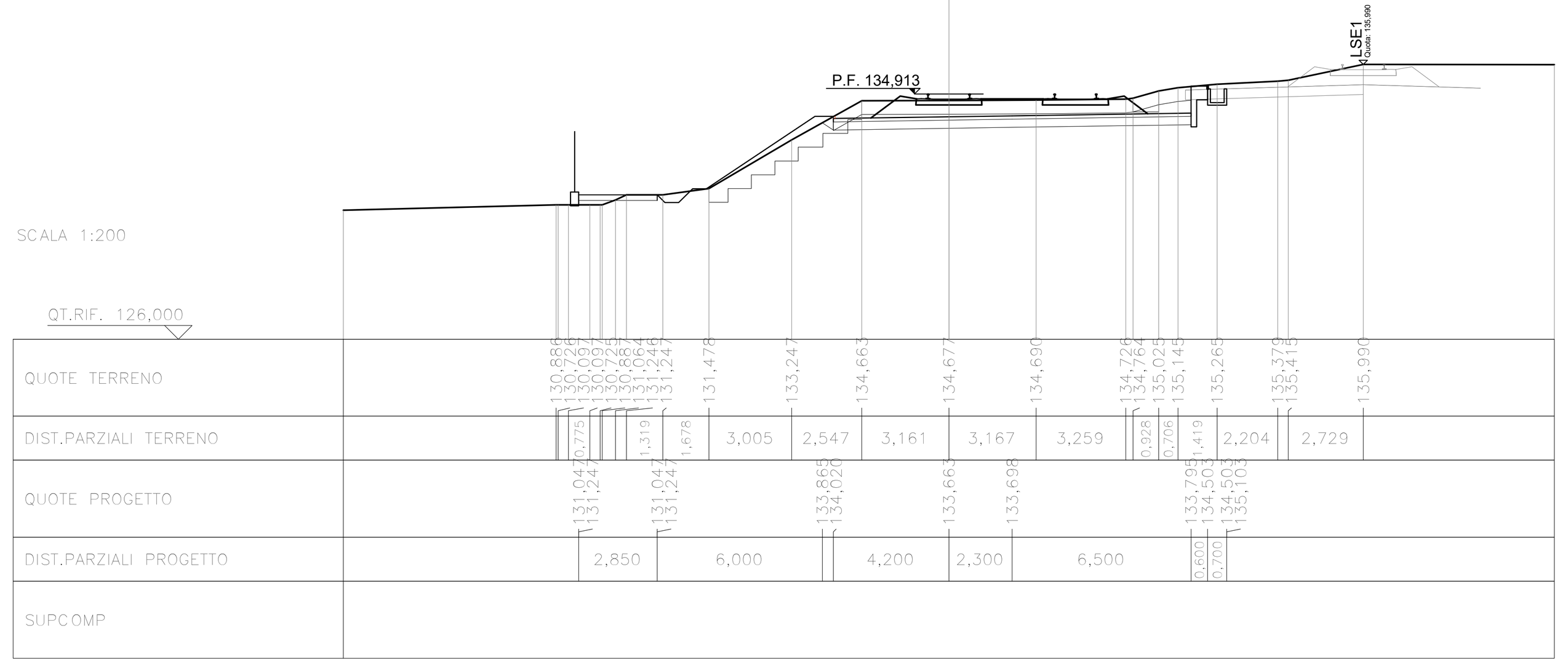

CONSOLIDAMENTO E BONIFICA TERRE	
SCAVO	7,74 m^2
SCOTICO	6,50 m^2
COMPATTAZIONE FONDO RILEVATO	14,22 m
GRADONATURA	3,83 m^2
MOVIMENTI TERRA	
RILEVATO ZONA SCOTICO	6,50 m^2
RILEVATO ZONA GRADONATURA	3,83 m^2
SCAVO FOSSO	0,53 m^2
PIATTAFORMA FERROVIARIA	
SUBBALST	1,56 m^2
SUPERCOMPATTATO	3,90 m^2
FINITURE	
RIVESTIMENTO SCARPATE CON VEGETALE	0,16 m^2
STRADELLO DI SERVIZIO	0,57 m^2
SCAVO PER STRADELLO	0,57 m^2
BAULETTO IN GHIAIA	0,25 m^2
RICOPRIMENTO IN GHIAIA 5CM	2,07 m

DIST.PROG.: 320,00
QT. PROGETTO: 134,914
DIST.PREC.: 20,00
DIST.SUCC.: 20,00

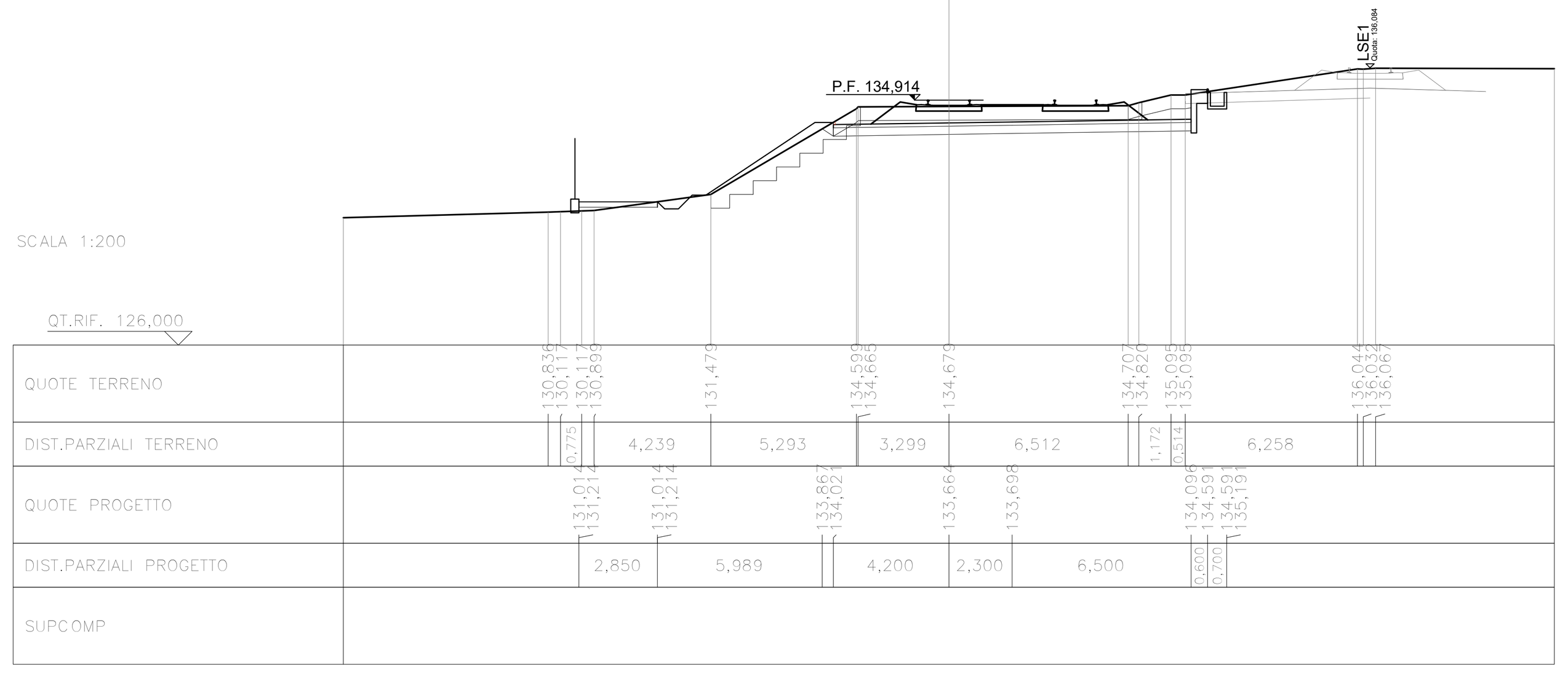

CONSOLIDAMENTO E BONIFICA TERRE	
SCAVO	8,38 m^2
SCOTICO	6,50 m^2
COMPATTAZIONE FONDO RILEVATO	14,33 m
GRADONATURA	4,82 m^2
MOVIMENTI TERRA	
RILEVATO ZONA SCOTICO	6,50 m^2
RILEVATO ZONA GRADONATURA	4,82 m^2
SCAVO FOSSO	0,73 m^2
PIATTAFORMA FERROVIARIA	
SUBBALST	1,56 m^2
SUPERCOMPATTATO	3,90 m^2
FINITURE	
RIVESTIMENTO SCARPATE CON VEGETALE	0,16 m^2
STRADELLO DI SERVIZIO	0,57 m^2
SCAVO PER STRADELLO	0,57 m^2
BAULETTO IN GHIAIA	0,25 m^2
RICOPRIMENTO IN GHIAIA 5CM	2,01 m

DIST.PROG.: 340,00
QT. PROGETTO: 134,915
DIST.PREC.: 20,00
DIST.SUCC.: 20,00

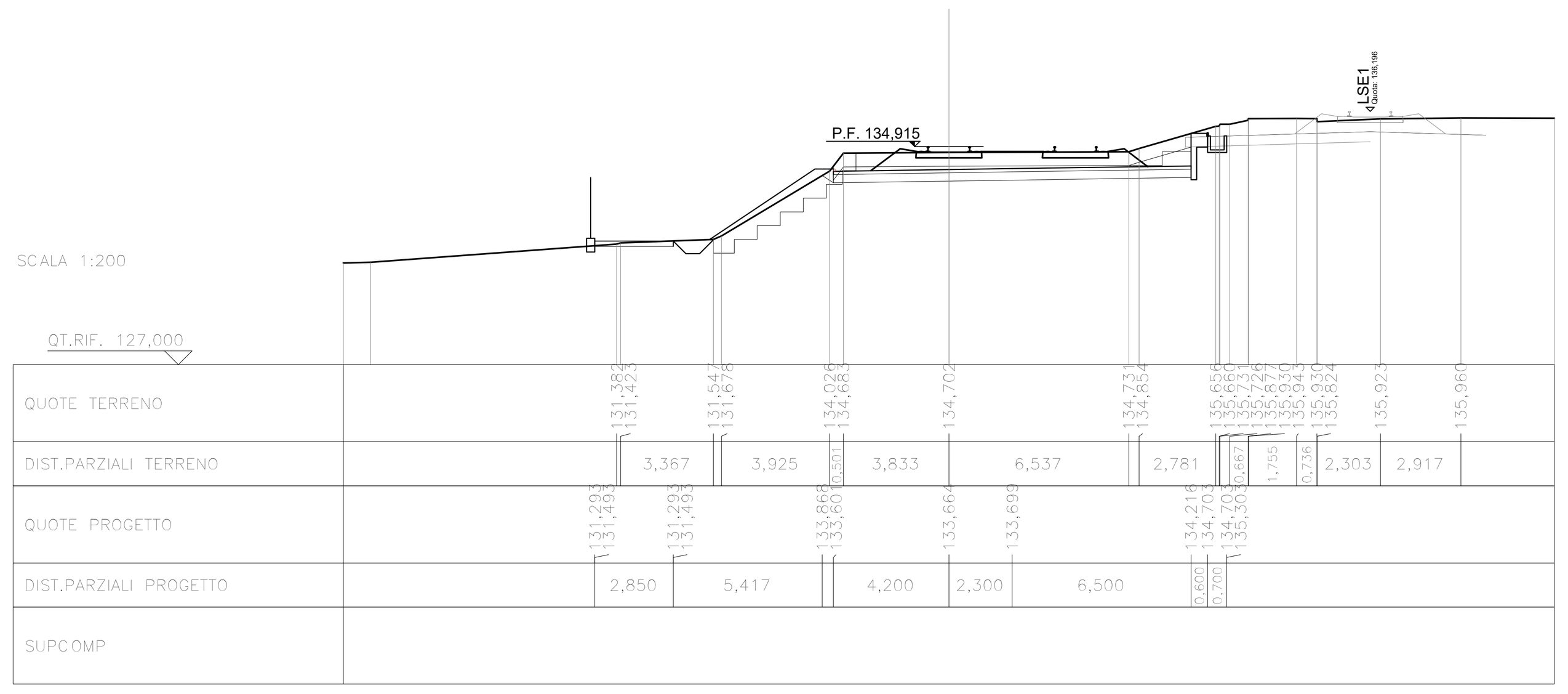

CONSOLIDAMENTO E BONIFICA TERRE	
SCAVO	8,89 m^2
SCOTICO	6,50 m^2
COMPATTAZIONE FONDO RILEVATO	14,06 m
GRADONATURA	1,78 m^2
MOVIMENTI TERRA	
RILEVATO ZONA SCOTICO	6,50 m^2
RILEVATO ZONA GRADONATURA	1,78 m^2
SCAVO FOSSO	0,78 m^2
PIATTAFORMA FERROVIARIA	
SUBBALST	1,56 m^2
SUPERCOMPATTATO	3,90 m^2
FINITURE	
RIVESTIMENTO SCARPATE CON VEGETALE	0,19 m^2
STRADELLO DI SERVIZIO	0,57 m^2
SCAVO PER STRADELLO	0,57 m^2
BAULETTO IN GHIAIA	0,25 m^2
RICOPRIMENTO IN GHIAIA 5CM	7,16 m

DIST.PROG.: 360,00
QT. PROGETTO: 134,915
DIST.PREC.: 20,00
DIST.SUCC.: 20,00

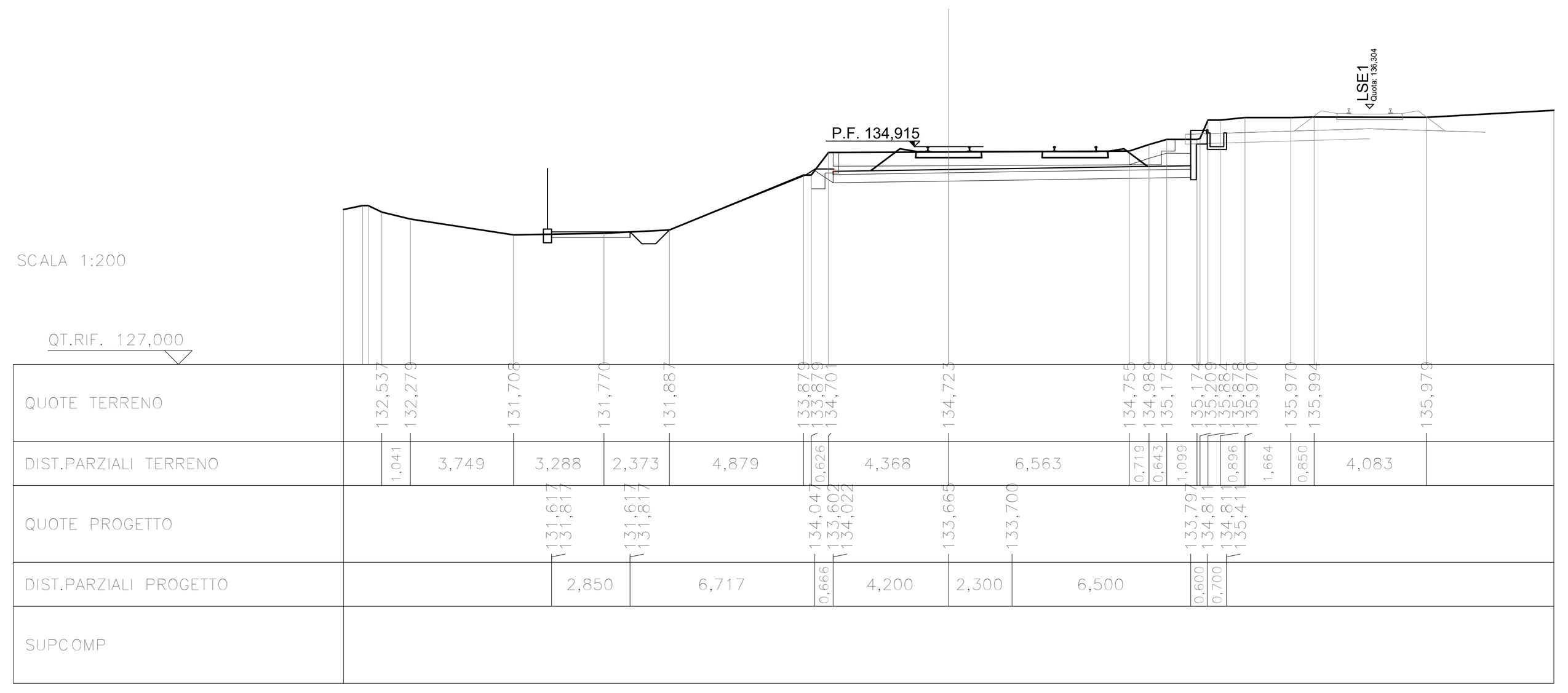

CONSOLIDAMENTO E BONIFICA TERRE	
SCAVO	8,70 m^2
SCOTICO	6,50 m^2
COMPATTAZIONE FONDO RILEVATO	14,40 m
GRADONATURA	2,61 m^2
MOVIMENTI TERRA	
RILEVATO ZONA SCOTICO	6,50 m^2
RILEVATO ZONA GRADONATURA	2,61 m^2
SCAVO FOSSO	0,73 m^2
PIATTAFORMA FERROVIARIA	
SUBBALST	1,56 m^2
SUPERCOMPATTATO	3,90 m^2
FINITURE	
RIVESTIMENTO SCARPATE CON VEGETALE	0,20 m^2
STRADELLO DI SERVIZIO	0,57 m^2
SCAVO PER STRADELLO	0,57 m^2
BAULETTO IN GHIAIA	0,25 m^2
RICOPRIMENTO IN GHIAIA 5CM	6,72 m

DIST.PROG.: 380,00
QT. PROGETTO: 134,916
DIST.PREC.: 20,00
DIST.SUCC.: 20,00

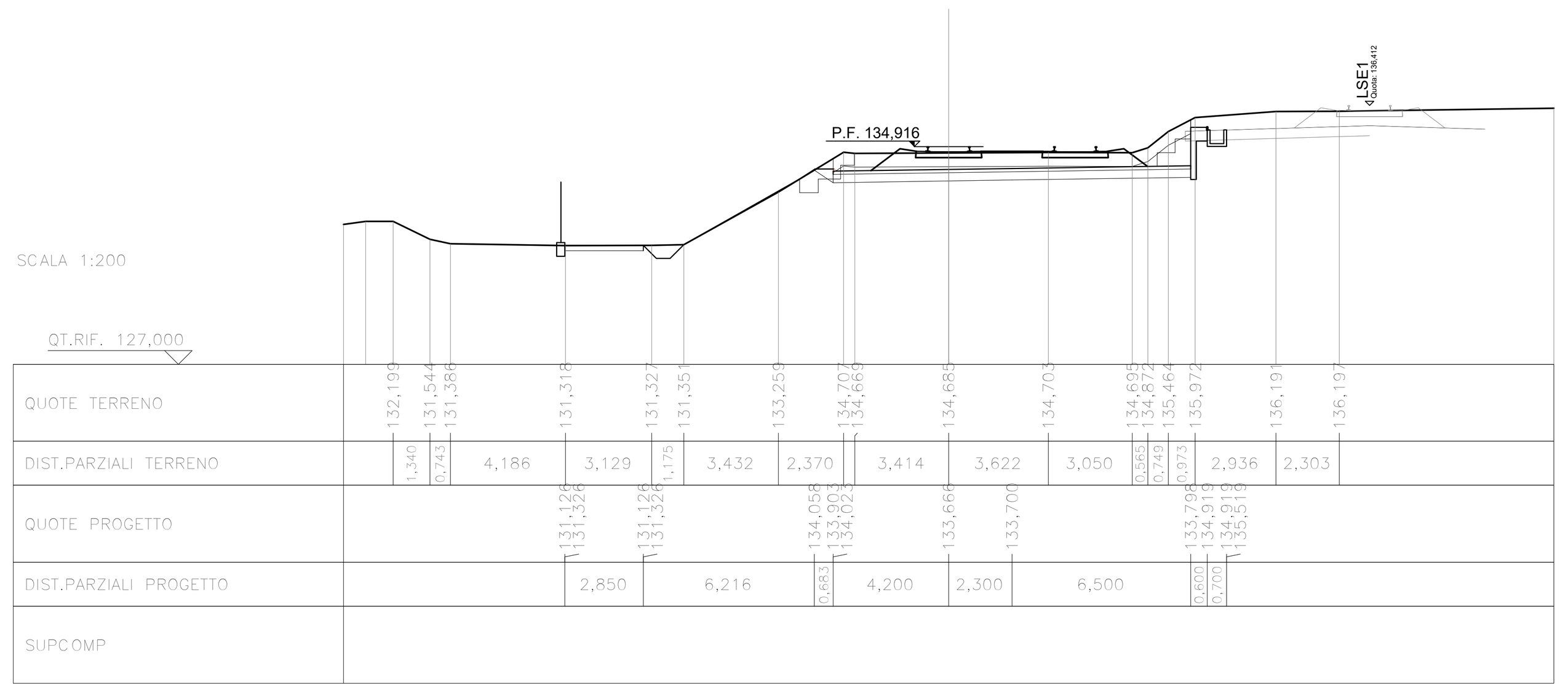

CONSOLIDAMENTO E BONIFICA TERRE	
SCAVO	6,67 m^2
SCOTICO	6,50 m^2
COMPATTAZIONE FONDO RILEVATO	14,99 m
GRADONATURA	4,88 m^2
MOVIMENTI TERRA	
RILEVATO ZONA SCOTICO	6,50 m^2
RILEVATO ZONA GRADONATURA	4,88 m^2
SCAVO FOSSO	0,73 m^2
PIATTAFORMA FERROVIARIA	
SUBBALST	1,56 m^2
SUPERCOMPATTATO	3,90 m^2
FINITURE	
RIVESTIMENTO SCARPATE CON VEGETALE	0,07 m^2
STRADELLO DI SERVIZIO	0,57 m^2
SCAVO PER STRADELLO	0,57 m^2
BAULETTO IN GHIAIA	0,25 m^2
RICOPRIMENTO IN GHIAIA 5CM	2,24 m

DIST.PROG.: 400,00
QT. PROGETTO: 134,916
DIST.PREC.: 20,00
DIST.SUCC.: 20,00

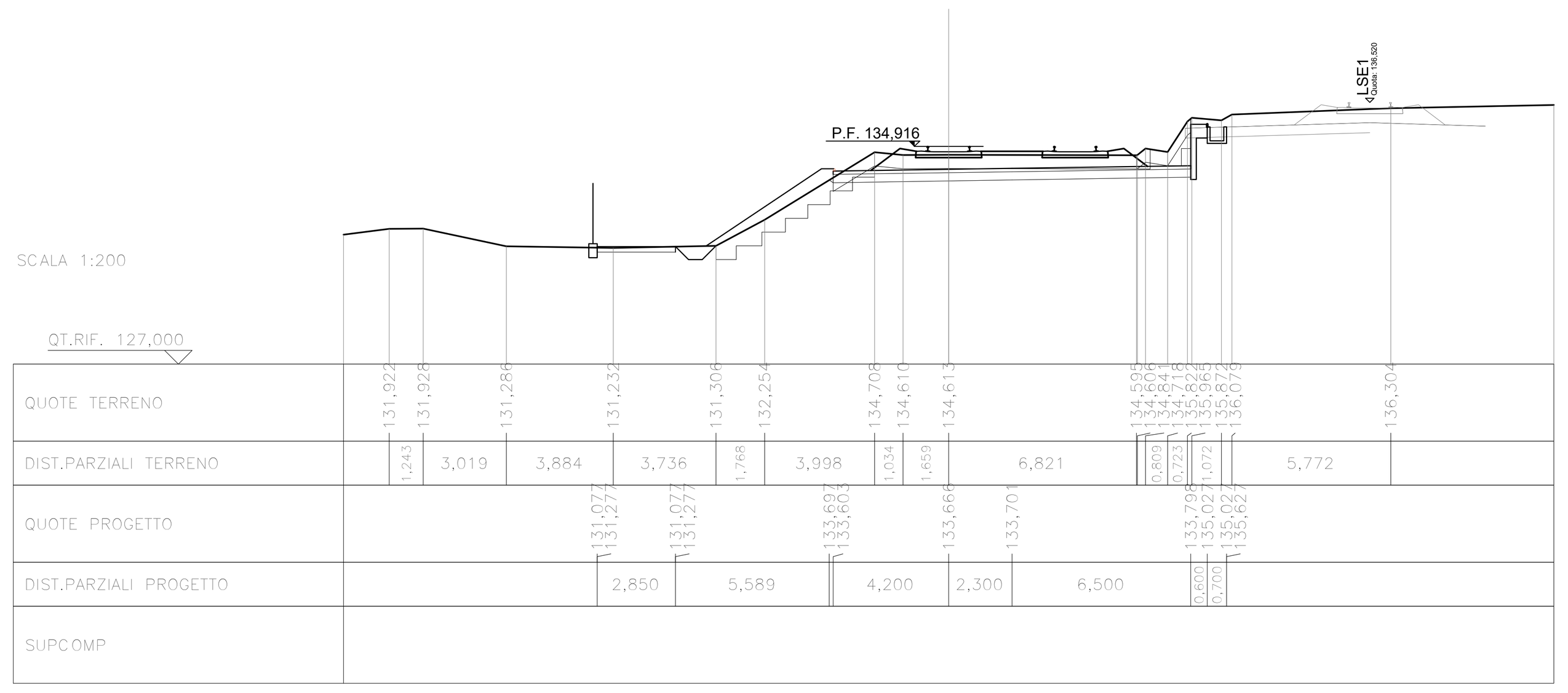

CONSOLIDAMENTO E BONIFICA TERRE	
SCAVO	5,83 m^2
SCOTICO	6,50 m^2
COMPATTAZIONE FONDO RILEVATO	14,53 m
GRADONATURA	5,08 m^2
MOVIMENTI TERRA	
RILEVATO ZONA SCOTICO	6,50 m^2
RILEVATO ZONA GRADONATURA	5,08 m^2
SCAVO FOSSO	0,74 m^2
PIATTAFORMA FERROVIARIA	
SUBBALST	1,56 m^2
SUPERCOMPATTATO	3,90 m^2
FINITURE	
RIVESTIMENTO SCARPATE CON VEGETALE	0,16 m^2
STRADELLO DI SERVIZIO	0,57 m^2
SCAVO PER STRADELLO	0,57 m^2
BAULETTO IN GHIAIA	0,25 m^2
RICOPRIMENTO IN GHIAIA 5CM	1,93 m

DIST.PROG.: 417,09
QT. PROGETTO: 134,917
DIST.PREC.: 17,09
DIST.SUCC.: 2,91

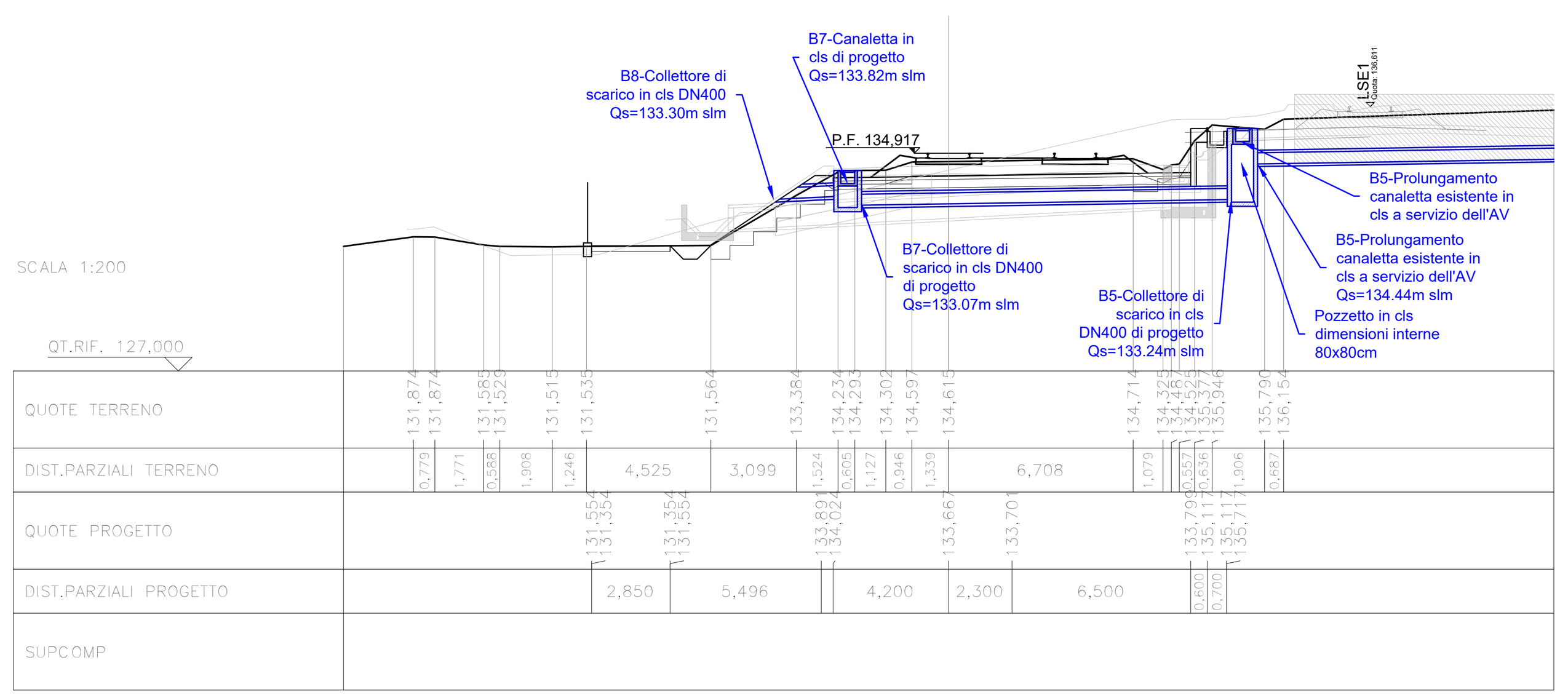

NOTA:

- per i fossi di guardia si rimanda alla planimetria di smaltimento idraulico per maggiori sulla presenza del bauletto drenante e sue dimensioni
- per la rappresentazione dei sostegni TE, si rimanda a specifica documentazione e alle sezioni tipo

COMMITTENTE:

RFI RETE FERROVIARIA ITALIANA
GRUPPO FERROVIE DELLO STATO ITALIANE

PROGETTAZIONE:

ITALFERR
GRUPPO FERROVIE DELLO STATO ITALIANE

CUP J84C19000370009

U.O. PROGETTAZIONE INTEGRATA NORD

PROGETTO DEFINITIVO

TRATTA A.V./A.C. MILANO-VERONA
NODO DI BRESCIA
POTENZIAMENTO INFRASTRUTTURALE DELLO SCALO DI BRESCIA

INFRASTRUTTURA FERROVIARIA - CORPO STRADALE

Sezioni trasversali asta 350_BP m
Tav. 2

SCALA: 1:200

COMMESSA	LOTTO	FASE	ENTE	TIPO DOC.	OPERA/DISCIPLINA	PROGR.	REV.
IN1M	10	D	26	W9	CS0000	002	A

Rev.	Descrizione	Redatto	Data	Verificato	Data	Approvato	Data	Autorizzato Data
A	EMISSIONE ESECUTIVA		Gen 2022	N.Carella	Gen 2022	L.Barchi	Gen 2022	A.Perego Gennaio 2022

ORDINE DEGLI INGEGNERI DELLA PROVINCIA DI MILANO — DOTT. ING. PEREGO ANDREA — n. A32428

File: IN1M10D26W9CS0000002A.DWG | n. Elab.: