CONSOLIDAMENTO E BONIFICA TERRE	
SCAVO	0,03 m²
SCOTICO	2,67 m²
MOVIMENTI TERRA	
RILEVATO ZONA GRADONATURA	0,02 m²
SCAVO FOSSO	0,75 m²
FINITURE	
RIVESTIMENTO SCARPATE CON VEGETALE	2,91 m²
BAULETTO IN GHIAIA	0,25 m²
RICOPRIMENTO IN GHIAIA 5CM	2,41 m
CORPO STRADALE	
FONDAZIONE IN MISTO STABILIZZATO	2,04 m²
COMPATTAZIONE	8,71 m

SEZIONE N.: 13
QT. PROGETTO: 130,462
DIST.PROG.: 250,00
DIST.PREC.: 25,00
DIST.SUCC.: 25,00

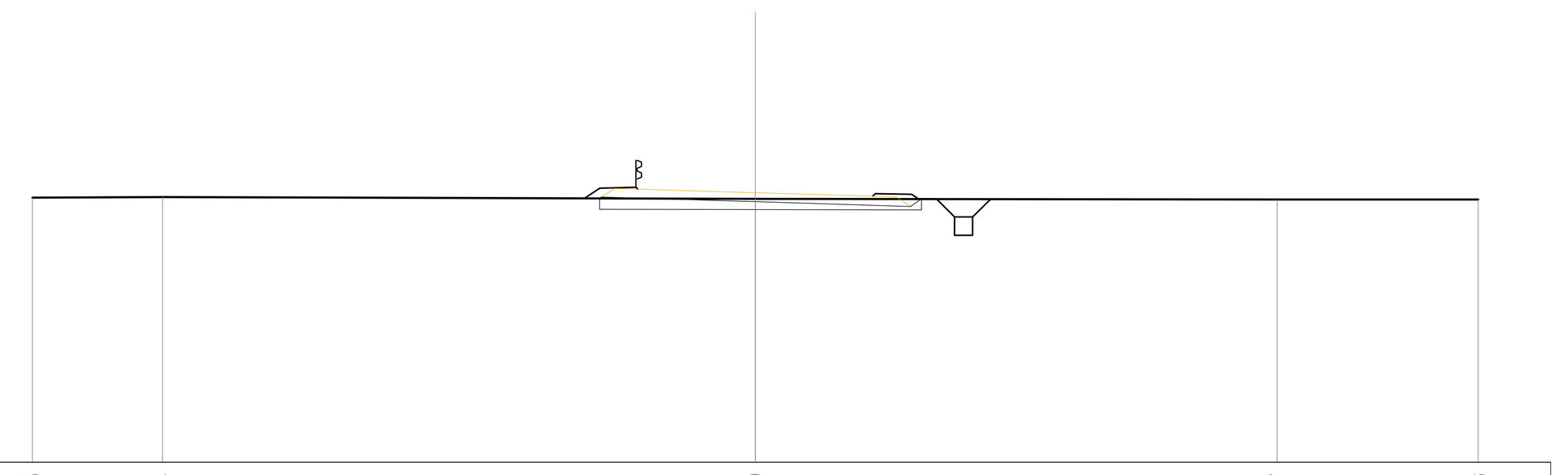

SCALA 1:200

QT.RIF. 123,000

QUOTE TERRENO	130,33 130,34 130,29 130,27 130,28
DIST.PARZIALI TERRENO	3,60 16,40 14,43 5,57
QUOTE PROGETTO	130,31 130,34 130,56 130,21 130,36 130,08 130,29
DIST.PARZIALI PROGETTO	1,01 3,25 3,25 1,04
QUOTE FINITO	130,31 130,59 130,61 130,36 130,44 130,42 130,29
DIST. PARZIALI FINITO	6,550

CONSOLIDAMENTO E BONIFICA TERRE	
SCAVO	1,41 m²
MOVIMENTI TERRA	
SCAVO FOSSO	0,73 m²
FINITURE	
RIVESTIMENTO SCARPATE CON VEGETALE	2,60 m²
BAULETTO IN GHIAIA	0,25 m²
RICOPRIMENTO IN GHIAIA 5CM	2,38 m
CORPO STRADALE	
FONDAZIONE IN MISTO STABILIZZATO	1,95 m²
COMPATTAZIONE	7,80 m

SEZIONE N.: 17
QT. PROGETTO: 130,681
DIST.PROG.: 350,00
DIST.PREC.: 25,00
DIST.SUCC.: 25,00

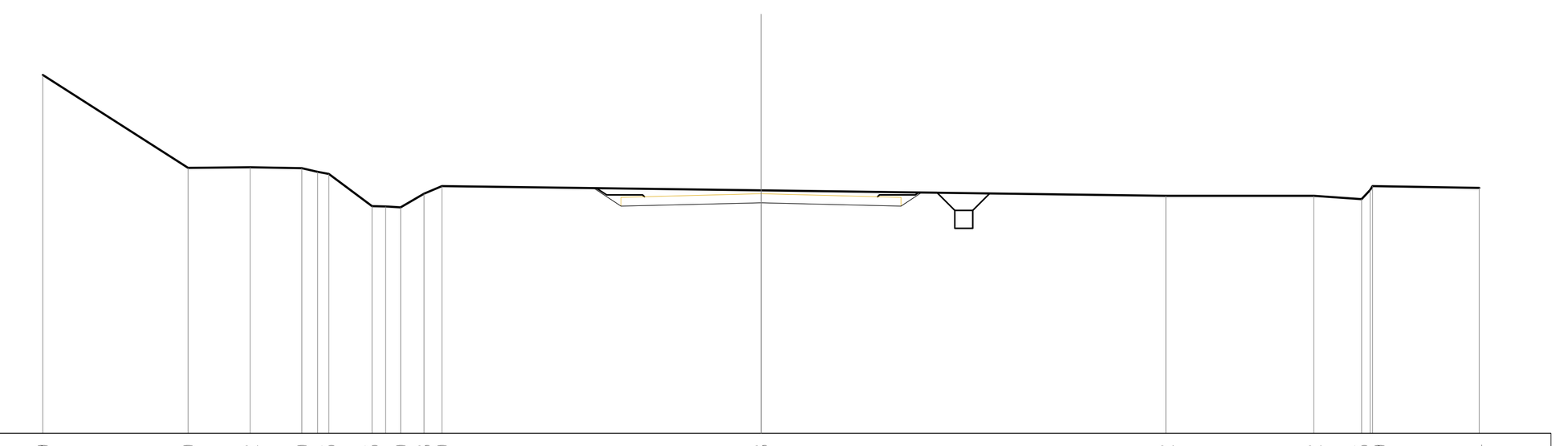

SCALA 1:200

QT.RIF. 124,000

QUOTE TERRENO	133,99 131,40 131,42 131,40 131,23 130,33 130,30 130,68 130,90 130,78 130,62 130,62 130,53 130,89 130,84
DIST.PARZIALI TERRENO	4,04 1,73 1,44 1,20 0,65 0,50 8,89 11,28 4,12 1,33 2,97
QUOTE PROGETTO	130,84 130,33 130,60 130,43 130,60 130,33 130,72
DIST.PARZIALI PROGETTO	0,76 0,65 3,25 3,25 0,65 0,57
QUOTE FINITO	130,84 130,65 130,65 130,60 130,60 130,65 130,65 130,72
DIST. PARZIALI FINITO	6,500

CONSOLIDAMENTO E BONIFICA TERRE	
SCAVO	0,23 m²
SCOTICO	2,65 m²
MOVIMENTI TERRA	
SCAVO FOSSO	0,75 m²
FINITURE	
RIVESTIMENTO SCARPATE CON VEGETALE	2,47 m²
BAULETTO IN GHIAIA	0,25 m²
RICOPRIMENTO IN GHIAIA 5CM	2,41 m
CORPO STRADALE	
FONDAZIONE IN MISTO STABILIZZATO	1,99 m²
COMPATTAZIONE	8,23 m

SEZIONE N.: 14
QT. PROGETTO: 130,542
DIST.PROG.: 275,00
DIST.PREC.: 25,00
DIST.SUCC.: 25,00

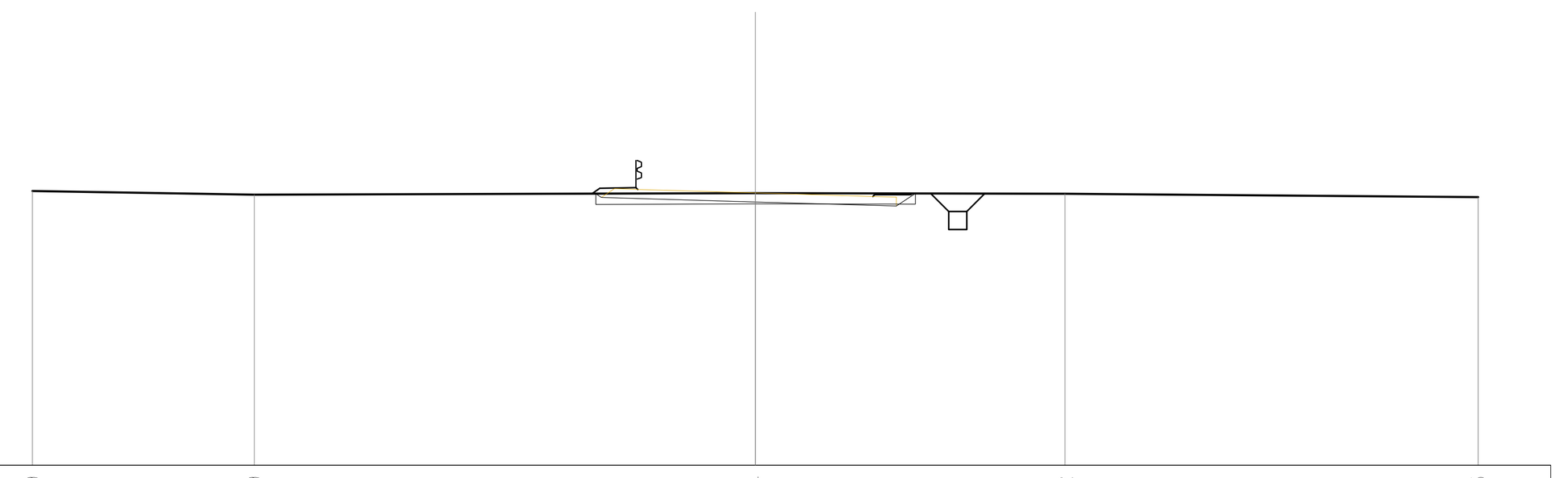

SCALA 1:200

QT.RIF. 123,000

QUOTE TERRENO	130,59 130,49 130,54 130,52 130,43
DIST.PARZIALI TERRENO	6,14 13,86 8,57 11,43
QUOTE PROGETTO	130,52 130,42 130,64 130,29 130,44 130,18 130,53
DIST.PARZIALI PROGETTO	1,01 3,25 3,25 0,65 0,53
QUOTE FINITO	130,52 130,67 130,69 130,44 130,49 130,49 130,53
DIST. PARZIALI FINITO	6,550

CONSOLIDAMENTO E BONIFICA TERRE	
SCAVO	2,67 m²
MOVIMENTI TERRA	
SCAVO FOSSO	0,75 m²
FINITURE	
RIVESTIMENTO SCARPATE CON VEGETALE	3,03 m²
BAULETTO IN GHIAIA	0,25 m²
RICOPRIMENTO IN GHIAIA 5CM	2,41 m
CORPO STRADALE	
FONDAZIONE IN MISTO STABILIZZATO	1,95 m²
COMPATTAZIONE	7,80 m

SEZIONE N.: 18
QT. PROGETTO: 130,585
DIST.PROG.: 375,00
DIST.PREC.: 25,00
DIST.SUCC.: 19,00

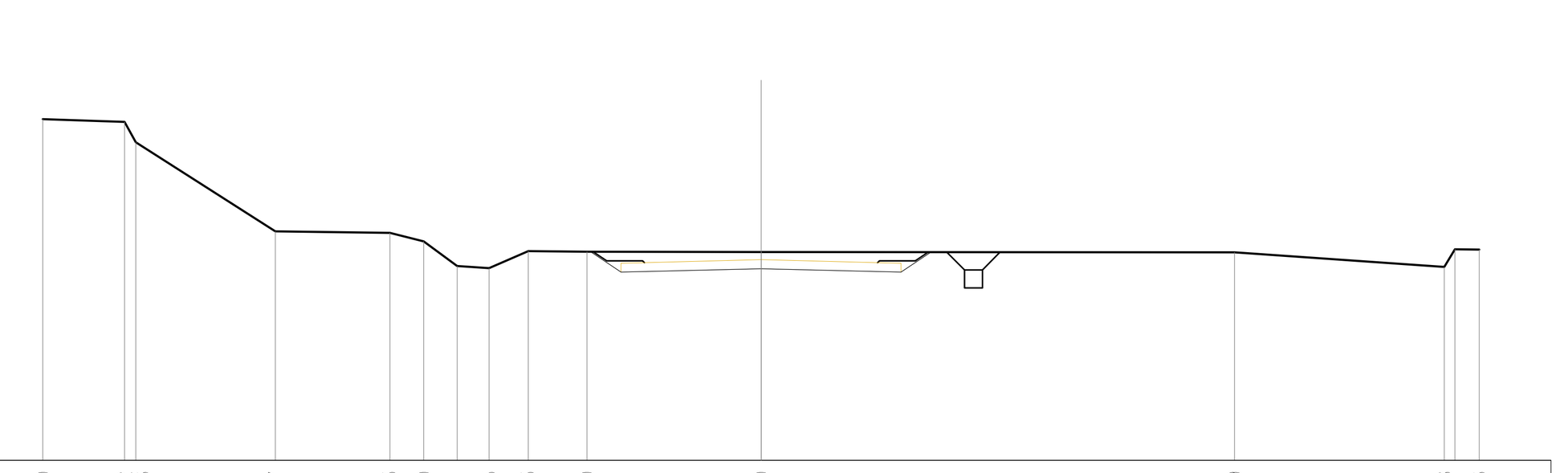

SCALA 1:200

QT.RIF. 125,000

QUOTE TERRENO	134,50 134,42 133,86 131,37 131,33 131,10 130,41 130,35 130,83 130,80 130,80 130,79 130,38 130,86
DIST.PARZIALI TERRENO	2,27 3,89 3,19 0,95 0,93 0,89 1,09 1,64 4,85 13,19 5,84 0,67
QUOTE PROGETTO	130,80 130,24 130,50 130,34 130,50 130,24 130,80
DIST.PARZIALI PROGETTO	0,85 0,65 3,25 3,25 0,65 0,84
QUOTE FINITO	130,80 130,55 130,55 130,50 130,50 130,55 130,55 130,80
DIST. PARZIALI FINITO	6,500

CONSOLIDAMENTO E BONIFICA TERRE	
SCAVO	1,79 m²
MOVIMENTI TERRA	
SCAVO FOSSO	0,76 m²
FINITURE	
RIVESTIMENTO SCARPATE CON VEGETALE	2,64 m²
BAULETTO IN GHIAIA	0,25 m²
RICOPRIMENTO IN GHIAIA 5CM	2,43 m
CORPO STRADALE	
FONDAZIONE IN MISTO STABILIZZATO	1,95 m²
COMPATTAZIONE	7,80 m

SEZIONE N.: 15
QT. PROGETTO: 130,623
DIST.PROG.: 300,00
DIST.PREC.: 25,00
DIST.SUCC.: 25,00

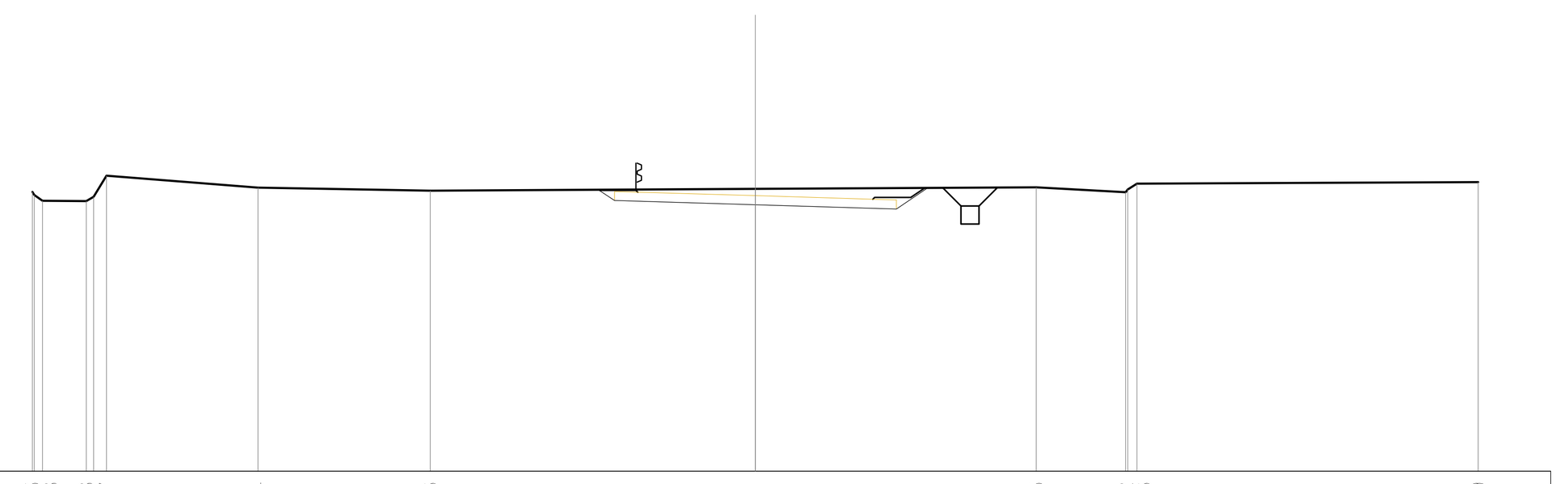

SCALA 1:200

QT.RIF. 123,000

QUOTE TERRENO	130,73 130,48 130,48 131,17 130,84 130,76 130,81 130,85 130,72 130,96 130,99
DIST.PARZIALI TERRENO	1,21 4,20 4,76 8,99 7,77 2,47 9,44
QUOTE PROGETTO	130,79 130,49 130,72 130,37 130,53 130,26 130,83
DIST.PARZIALI PROGETTO	0,65 3,25 3,25 0,65 0,87
QUOTE FINITO	130,79 130,77 130,77 130,53 130,58 130,58 130,83
DIST. PARZIALI FINITO	6,550

CONSOLIDAMENTO E BONIFICA TERRE	
SCAVO	1,88 m²
FINITURE	
RIVESTIMENTO SCARPATE CON VEGETALE	2,99 m²
CORPO STRADALE	
FONDAZIONE IN MISTO STABILIZZATO	1,95 m²
COMPATTAZIONE	7,80 m

SEZIONE N.: 19
QT. PROGETTO: 130,513
DIST.PROG.: 394,00
DIST.PREC.: 19,00

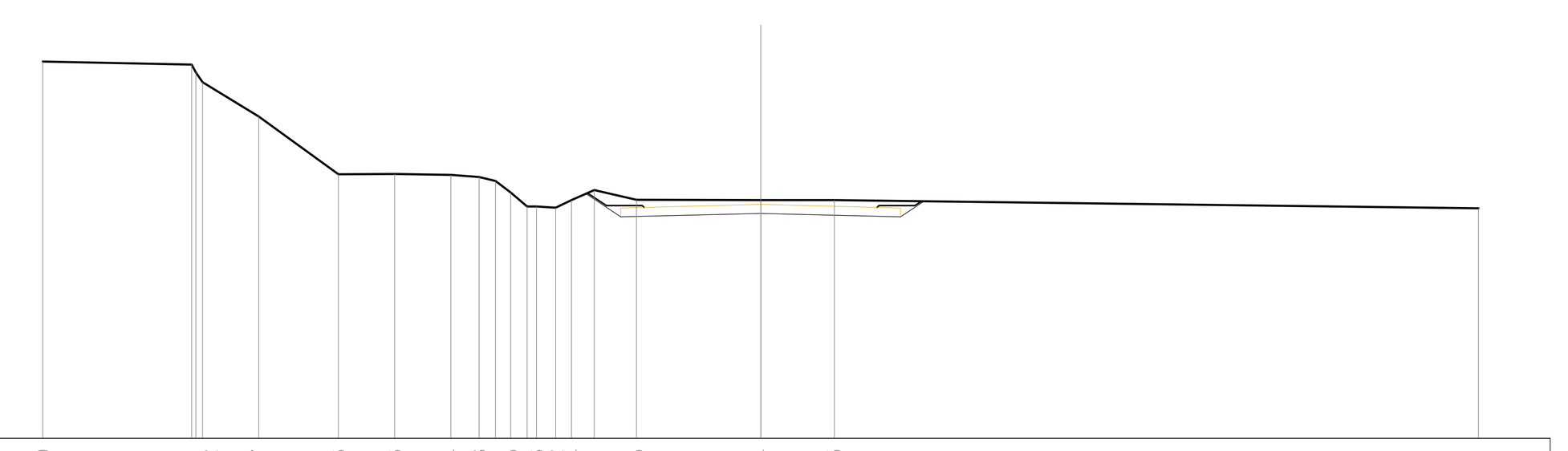

SCALA 1:200

QT.RIF. 124,000

QUOTE TERRENO	134,50 134,41 133,92 132,97 131,36 131,36 131,34 131,28 130,85 130,46 130,42 130,64 130,91 130,65 130,64 130,63 130,41
DIST.PARZIALI TERRENO	4,14 1,56 2,22 1,57 1,57 0,78 0,53 0,63 1,18 3,46 2,06 17,94
QUOTE PROGETTO	130,81 130,17 130,43 130,26 130,43 130,17 130,60
DIST.PARZIALI PROGETTO	0,97 0,65 3,25 3,25 0,65 0,65
QUOTE FINITO	130,83 130,48 130,48 130,43 130,43 130,48 130,48 130,60
DIST. PARZIALI FINITO	6,500

CONSOLIDAMENTO E BONIFICA TERRE	
SCAVO	1,46 m²
MOVIMENTI TERRA	
SCAVO FOSSO	0,73 m²
FINITURE	
RIVESTIMENTO SCARPATE CON VEGETALE	2,56 m²
BAULETTO IN GHIAIA	0,25 m²
RICOPRIMENTO IN GHIAIA 5CM	2,38 m
CORPO STRADALE	
FONDAZIONE IN MISTO STABILIZZATO	1,95 m²
COMPATTAZIONE	7,80 m

SEZIONE N.: 16
QT. PROGETTO: 130,703
DIST.PROG.: 325,00
DIST.PREC.: 25,00
DIST.SUCC.: 25,00

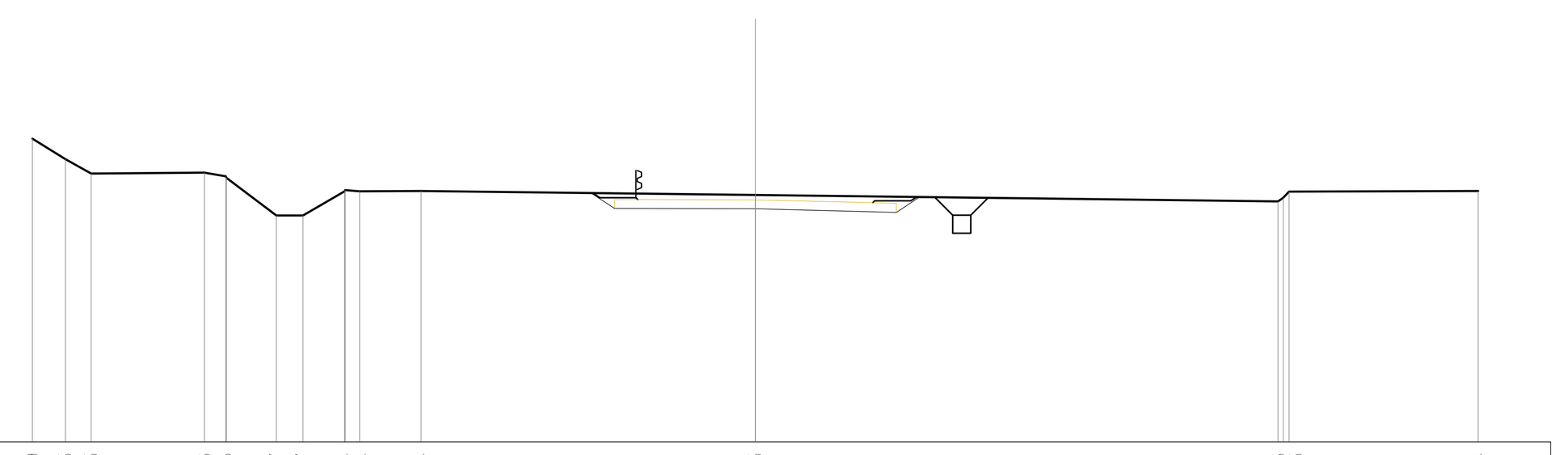

SCALA 1:200

QT.RIF. 124,000

QUOTE TERRENO	132,39 131,83 131,43 131,46 131,35 131,31 130,27 130,27 130,94 130,94 130,94 130,83 130,66 130,93 130,94
DIST.PARZIALI TERRENO	0,92 0,71 3,13 0,59 1,38 0,73 1,15 1,69 9,25 14,46 5,24
QUOTE PROGETTO	130,89 130,46 130,71 130,45 130,62 130,36 130,78
DIST.PARZIALI PROGETTO	0,64 0,65 3,25 3,25 0,65 0,63
QUOTE FINITO	130,89 130,76 130,76 130,62 130,67 130,67 130,78
DIST. PARZIALI FINITO	6,550

NOTA:
per i fossi di guardia si rimanda alla planimetria di smaltimento idraulico per maggiori sulla presenza del bauletto drenante e sue dimensioni

COMMITTENTE:
RFI RETE FERROVIARIA ITALIANA
GRUPPO FERROVIE DELLO STATO ITALIANE

PROGETTAZIONE:
ITALFERR
GRUPPO FERROVIE DELLO STATO ITALIANE

CUP J84C19000370009

U.O. PROGETTAZIONE INTEGRATA NORD

PROGETTO DEFINITIVO

TRATTA A.V./A.C. MILANO-VERONA
NODO DI BRESCIA
POTENZIAMENTO INFRASTRUTTURALE DELLO SCALO DI BRESCIA

NV - VIABILITA'

Sezioni trasversali
Tav. 2

SCALA: 1: 200

COMMESSA	LOTTO	FASE	ENTE	TIPO DOC.	OPERA/DISCIPLINA	PROGR.	REV.
IN1M	11	D	26	W9	NV0100	002	A

Rev.	Descrizione	Redatto	Data	Verificato	Data	Approvato	Data	Autorizzato Data
A	EMISSIONE ESECUTIVA		Gen 2022	D.Ferrara	Gen 2022	L.Barchi	Gen 2022	A.Perego Novembre 2021

File: IN1M11D26W9NV0100002A.DWG | n. Elab.: