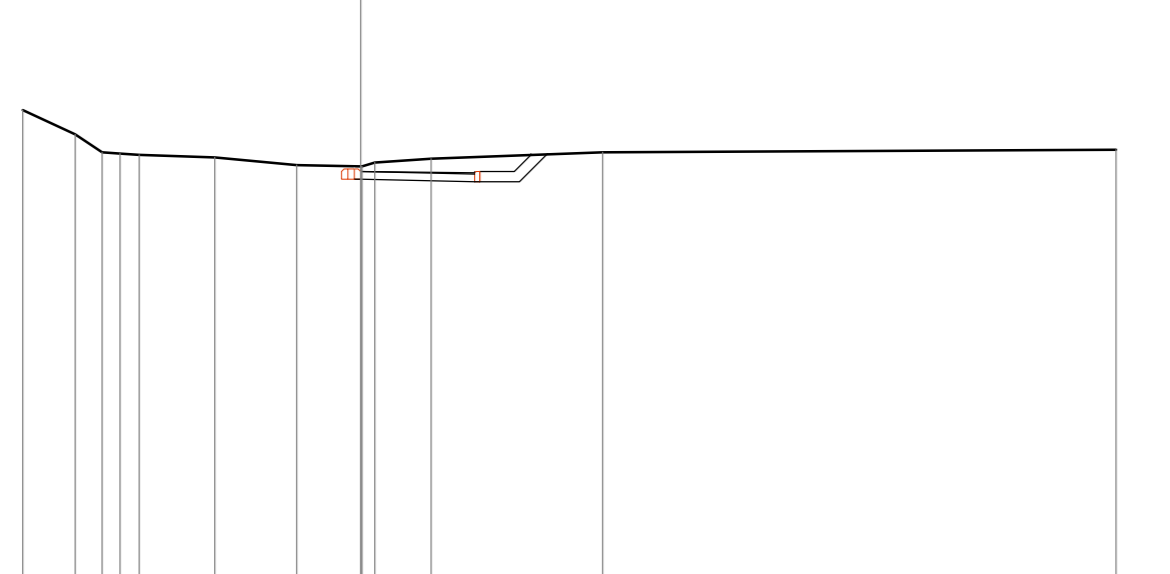


ACQUISIZIONE E BANCHE TERRE	
Acquisizione	378 m ²
Banche	578 m ²
Terreni a disposizione con progetti	232 m ²
Terreni a disposizione	135 m ²
Terreni a disposizione	135 m ²
Terreni a disposizione	135 m ²

DIST. PROC. 300,00
 Q.T. PROGETTO: 129,484
 DIST. PREC. 25,00
 DIST. SUCC. 25,00
 WFS - [WFS]




SCALA 1:200

QUOTE TERRENO	181,10 180,43 180,25 180,25 179,93 179,91 180,00 180,00 180,00 180,00
DIST. PARZIALI TERRENO	1,14 1,14 1,14 1,14 1,14 1,14 1,14 1,14 1,14 1,14 1,14
QUOTE PROGETTO	180,00 180,00 180,00 180,00 180,00 180,00 180,00 180,00 180,00 180,00
DIST. PARZIALI PROGETTO	3,000 3,000 3,000 3,000 3,000 3,000 3,000 3,000 3,000 3,000

ACQUISIZIONE E BANCHE TERRE	
Acquisizione	170 m ²
Banche	170 m ²
Terreni a disposizione con progetti	170 m ²
Terreni a disposizione	170 m ²
Terreni a disposizione	170 m ²
Terreni a disposizione	170 m ²

DIST. PROC. 325,00
 Q.T. PROGETTO: 129,521
 DIST. PREC. 25,00
 DIST. SUCC. 25,00
 WFS - [WFS]

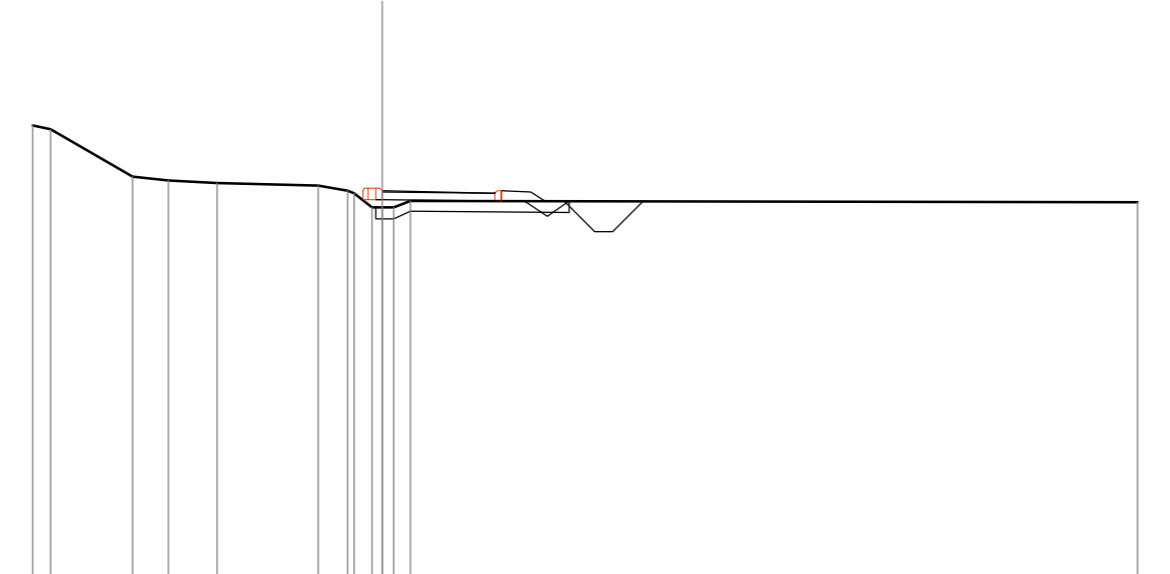


SCALA 1:200

QUOTE TERRENO	181,05 180,84 180,81 180,79 180,79 180,79 180,79 180,79 180,79 180,79
DIST. PARZIALI TERRENO	1,14 1,14 1,14 1,14 1,14 1,14 1,14 1,14 1,14 1,14
QUOTE PROGETTO	180,00 180,00 180,00 180,00 180,00 180,00 180,00 180,00 180,00 180,00
DIST. PARZIALI PROGETTO	3,000 3,000 3,000 3,000 3,000 3,000 3,000 3,000 3,000 3,000

ACQUISIZIONE E BANCHE TERRE	
Acquisizione	241 m ²
Banche	241 m ²
Terreni a disposizione con progetti	241 m ²
Terreni a disposizione	241 m ²
Terreni a disposizione	241 m ²
Terreni a disposizione	241 m ²

DIST. PROC. 400,00
 Q.T. PROGETTO: 129,564
 DIST. PREC. 25,00
 DIST. SUCC. 25,00
 WFS - [WFS]

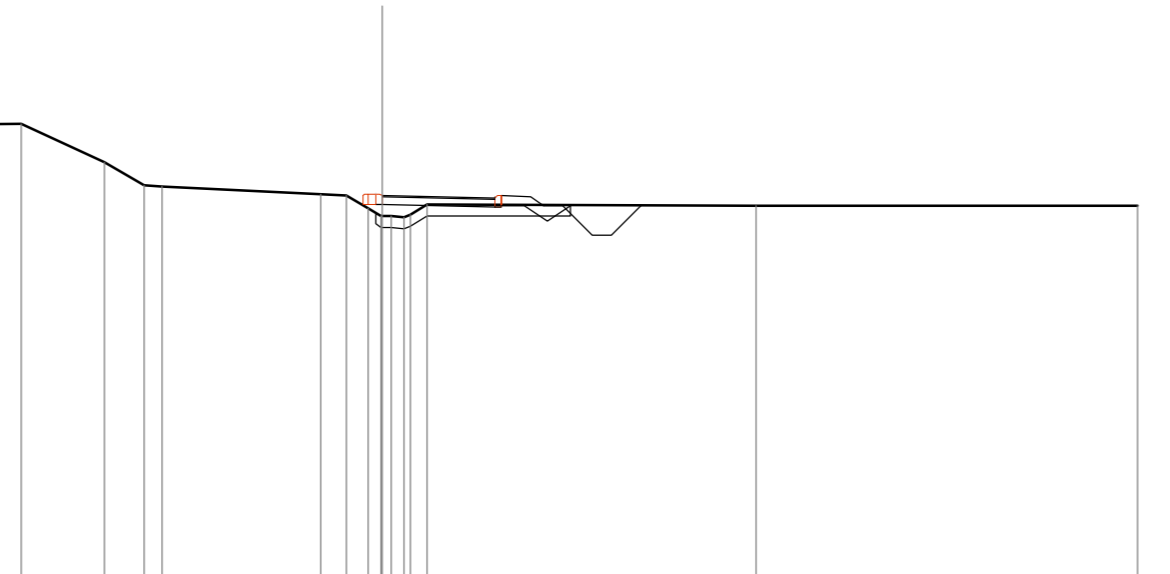


SCALA 1:200

QUOTE TERRENO	217,25 201,34 200,94 200,71 200,68 200,68 200,68 200,68 200,68 200,68
DIST. PARZIALI TERRENO	1,14 1,14 1,14 1,14 1,14 1,14 1,14 1,14 1,14 1,14
QUOTE PROGETTO	200,00 200,00 200,00 200,00 200,00 200,00 200,00 200,00 200,00 200,00
DIST. PARZIALI PROGETTO	3,000 3,000 3,000 3,000 3,000 3,000 3,000 3,000 3,000 3,000

ACQUISIZIONE E BANCHE TERRE	
Acquisizione	300 m ²
Banche	300 m ²
Terreni a disposizione con progetti	300 m ²
Terreni a disposizione	300 m ²
Terreni a disposizione	300 m ²
Terreni a disposizione	300 m ²

DIST. PROC. 425,00
 Q.T. PROGETTO: 130,184
 DIST. PREC. 25,00
 DIST. SUCC. 25,00
 WFS - [WFS]

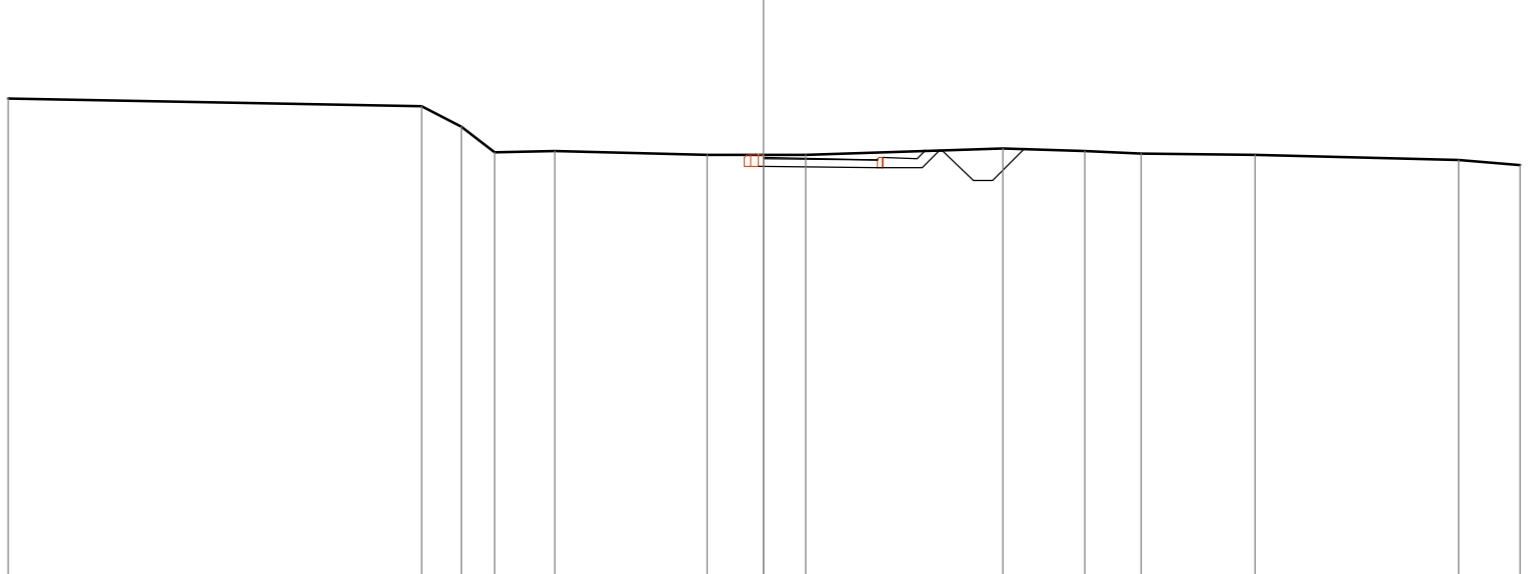


SCALA 1:200

QUOTE TERRENO	181,25 181,25 181,25 181,25 181,25 181,25 181,25 181,25 181,25 181,25
DIST. PARZIALI TERRENO	1,14 1,14 1,14 1,14 1,14 1,14 1,14 1,14 1,14 1,14
QUOTE PROGETTO	180,00 180,00 180,00 180,00 180,00 180,00 180,00 180,00 180,00 180,00
DIST. PARZIALI PROGETTO	3,000 3,000 3,000 3,000 3,000 3,000 3,000 3,000 3,000 3,000

ACQUISIZIONE E BANCHE TERRE	
Acquisizione	141 m ²
Banche	141 m ²
Terreni a disposizione con progetti	141 m ²
Terreni a disposizione	141 m ²
Terreni a disposizione	141 m ²
Terreni a disposizione	141 m ²

DIST. PROC. 400,00
 Q.T. PROGETTO: 130,847
 DIST. PREC. 25,00
 DIST. SUCC. 25,00
 WFS - [WFS]

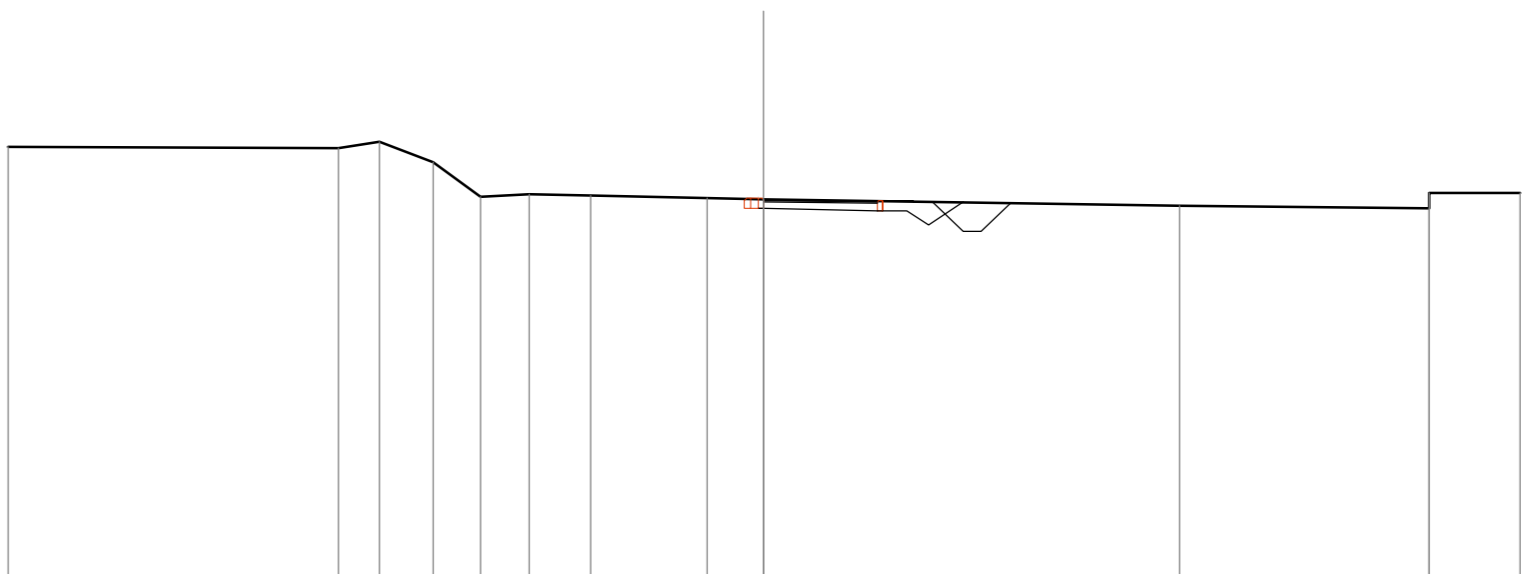


SCALA 1:200

QUOTE TERRENO	182,45 182,10 182,07 182,07 182,07 182,07 182,07 182,07 182,07 182,07
DIST. PARZIALI TERRENO	1,14 1,14 1,14 1,14 1,14 1,14 1,14 1,14 1,14 1,14
QUOTE PROGETTO	180,00 180,00 180,00 180,00 180,00 180,00 180,00 180,00 180,00 180,00
DIST. PARZIALI PROGETTO	3,000 3,000 3,000 3,000 3,000 3,000 3,000 3,000 3,000 3,000

ACQUISIZIONE E BANCHE TERRE	
Acquisizione	138 m ²
Banche	138 m ²
Terreni a disposizione con progetti	138 m ²
Terreni a disposizione	138 m ²
Terreni a disposizione	138 m ²
Terreni a disposizione	138 m ²

DIST. PROC. 425,00
 Q.T. PROGETTO: 131,068
 DIST. PREC. 25,00
 DIST. SUCC. 25,00
 WFS - [WFS]



SCALA 1:200

QUOTE TERRENO	182,45 182,44 182,44 182,44 182,44 182,44 182,44 182,44 182,44 182,44
DIST. PARZIALI TERRENO	1,14 1,14 1,14 1,14 1,14 1,14 1,14 1,14 1,14 1,14
QUOTE PROGETTO	180,00 180,00 180,00 180,00 180,00 180,00 180,00 180,00 180,00 180,00
DIST. PARZIALI PROGETTO	3,000 3,000 3,000 3,000 3,000 3,000 3,000 3,000 3,000 3,000

ACQUISIZIONE E BANCHE TERRE	
Acquisizione	350 m ²
Banche	350 m ²
Terreni a disposizione con progetti	350 m ²
Terreni a disposizione	350 m ²
Terreni a disposizione	350 m ²
Terreni a disposizione	350 m ²

DIST. PROC. 350,00
 Q.T. PROGETTO: 129,562
 DIST. PREC. 25,00
 DIST. SUCC. 25,00
 WFS - [WFS]




SCALA 1:200

QUOTE TERRENO	133,50 132,27 130,24 130,23 130,14 130,14 130,14 130,14 130,14 130,14
DIST. PARZIALI TERRENO	1,14 1,14 1,14 1,14 1,14 1,14 1,14 1,14 1,14 1,14
QUOTE PROGETTO	130,00 130,00 130,00 130,00 130,00 130,00 130,00 130,00 130,00 130,00
DIST. PARZIALI PROGETTO	3,290 3,290 3,290 3,290 3,290 3,290 3,290 3,290 3,290 3,290

ACQUISIZIONE E BANCHE TERRE	
Acquisizione	138 m ²
Banche	138 m ²
Terreni a disposizione con progetti	138 m ²
Terreni a disposizione	138 m ²
Terreni a disposizione	138 m ²
Terreni a disposizione	138 m ²

DIST. PROC. 450,00
 Q.T. PROGETTO: 130,406
 DIST. PREC. 25,00
 DIST. SUCC. 25,00
 WFS - [WFS]

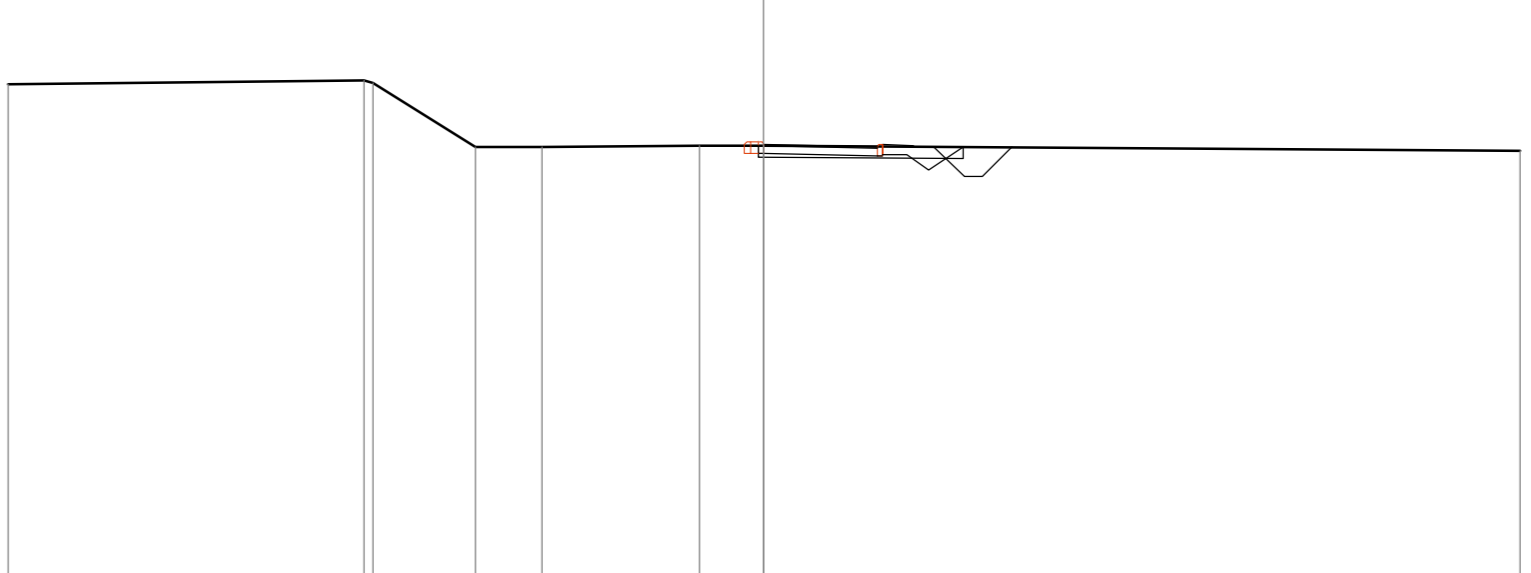


SCALA 1:200

QUOTE TERRENO	132,27 132,26 131,84 131,81 131,81 131,81 131,81 131,81 131,81 131,81
DIST. PARZIALI TERRENO	1,14 1,14 1,14 1,14 1,14 1,14 1,14 1,14 1,14 1,14
QUOTE PROGETTO	130,00 130,00 130,00 130,00 130,00 130,00 130,00 130,00 130,00 130,00
DIST. PARZIALI PROGETTO	5,382 5,382 5,382 5,382 5,382 5,382 5,382 5,382 5,382 5,382

ACQUISIZIONE E BANCHE TERRE	
Acquisizione	614 m ²
Banche	614 m ²
Terreni a disposizione con progetti	614 m ²
Terreni a disposizione	614 m ²
Terreni a disposizione	614 m ²
Terreni a disposizione	614 m ²

DIST. PROC. 550,00
 Q.T. PROGETTO: 131,288
 DIST. PREC. 25,00
 DIST. SUCC. 25,00
 WFS - [WFS]



SCALA 1:200

QUOTE TERRENO	132,85 132,85 132,85 132,85 132,85 132,85 132,85 132,85 132,85 132,85
DIST. PARZIALI TERRENO	1,14 1,14 1,14 1,14 1,14 1,14 1,14 1,14 1,14 1,14
QUOTE PROGETTO	130,00 130,00 130,00 130,00 130,00 130,00 130,00 130,00 130,00 130,00
DIST. PARZIALI PROGETTO	5,433 5,433 5,433 5,433 5,433 5,433 5,433 5,433 5,433 5,433



CLIP J84C19000370009

COMMITTENTE:
 PROGETTAZIONE:
 U.O. PROGETTAZIONE INTEGRATA NORD
 PROGETTO DEFINITIVO
TRATTA A.V./A.C. MILANO-VERONA
NODO DI BRESCIA
POTENZIAMENTO INFRASTRUTTURALE DELLO SCALO DI BRESCIA
INFRASTRUTTURA FERROVIARIA - CORPO STRADALE
PISTA CICLOPEDONALE
 Sezioni trasversali TAV 2

SCALA:
 1: 200

COMMESSA	LOTTO	FASE	ENTE	TIPO DOC.	OPERA/DISCIPLINA	PROGR.	REV.
IN1M	11	D	26	W9	NV0400	002	A

Rev.	Descrizione	Redatto	Data	Verificato	Data	Approvato	Data	Autorizzato	Data
A	Emissione a ing. in VITE assegnato a V/A		Gen 2022		Gen 2022		Gen 2022	A Parigi	Gen 2022

