







MINISTERO DELLA  
TRANSIZIONE ECOLOGICA



REGIONE  
PUGLIA



COMUNE di  
ASCOLI SATRIANO

<p>Proponente</p>	<p><b>Iberdrola Renovables Italia SpA</b> Piazzale dell'Industria 40, 00144 Roma (RM)</p>				
<p>Coordinamento</p>	 <p><b>VEGA sas</b> LANDSCAPE ECOLOGY &amp; URBAN PLANNING Via delli Carri, 48 - 71121 Foggia - Tel. 0881.758251 - Fax 1784412324 mail: info@studiovega.org - website: www.studiovega.org</p>		<p>Progettazione Civile-Elettrica</p>	 <p>Via Jonica, 16 – Siracusa (SR) - 96100 Tel. 0931.1663409 - Web: www.antexgroup.it e-mail: info@antexgroup.it</p>	
<p>Studio Ambientali e Paesaggistici</p>	<p><b>Arch. Antonio Demaio</b> Via N. delli Carri, 48 - 71121 Foggia (FG) Tel. 0881.756251   Fax 1784412324 E-Mail: sit.vega@gmail.com</p>		<p>Studio Geologico-Geotecnico</p>	<p><b>Studio di Geologia Tecnica &amp; Ambientale</b> <b>Dott.sa Geol. Giovanna Amedei</b> Via Pietro Nenni, 4 - 71012 Rodi Garganico (Fg) Tel./Fax 0884.965793   Cell. 347.6262259 E-Mail: giovannaamedei@tiscali.it</p>	
<p>Studio Flora fauna ed ecosistema</p>	<p><b>Dott. Forestale Luigi Lupo</b> Corso Roma, 110 - 71121 Foggia E-Mail: luigilupo@libero.it</p>		<p>Studio Idrologico-Idraulico</p>	<p><b>Studio di ingegneria</b> <b>Dott.sa Ing. Antonella Laura Giordano</b> Viale degli Aviatori, 73 - 71121 Foggia (Fg) Tel./Fax 0881.070126   Cell. 346.6330966 E-Mail: lauragiordano@gmail.com</p>	
<p>Studio Archeologico</p>	 <p><b>Dott. Vincenzo Ficco</b> Tel. 0881.750334 E-Mail: info@archeologicasrl.com</p>				
<p>Studio Acustico</p>	<p><b>Arch. Marianna Denora</b> Via Savona, 3 - 70022 Altamura (BA) Tel. Fax 080 3147468 E-Mail: info@studioprogettazioneacustica.it</p>				
<p>Opera</p>	<p>Progetto per la realizzazione di un impianto per produzione di energia elettrica da fonte solare fotovoltaica denominato "Faralli" con potenza di picco pari a 96,0722 MWp con sistema di accumulo elettrochimico da 40 MW presente nel Comune di Ascoli Satriano (FG) e con potenza di immissione alla rete Terna "Melfi" pari a 78,444 MW presente nel Comune di Melfi e delle opere connesse ed infrastrutture indispensabili alla costruzione e all'esercizio dell'impianto.</p> <p style="text-align: center;"><b>Valutazione di Impatto Ambientale</b> ai sensi dell'art.23 D.Lgs.152/2006</p>				
<p>Oggetto</p>	<p>Folder: Documentazione specialistica del progetto definitivo</p>			<p>Sez. <b>B</b></p>	
<p></p>	<p>Nome Elaborato: G3V1WE5_VINCA_FormatProponente</p>			<p>Codice Elaborato: B13</p>	
<p></p>	<p>Descrizione Elaborato: VINCA Format Proponente</p>				
<p></p>					
<p>00</p>	<p>Novembre 2021</p>	<p>Emissione per progetto definitivo</p>	<p>Vega</p>	<p>Arch. A. Demaio</p>	<p>Iberdrola spa</p>
<p>Rev.</p>	<p>Data</p>	<p>Oggetto della revisione</p>	<p>Elaborazione</p>	<p>Verifica</p>	<p>Approvazione</p>
<p>Scala:</p>	<p>NC</p>				
<p>Formato:</p>	<p>Cod. Pratica AU</p>	<p style="text-align: center; border: 1px solid black; padding: 5px;"><b>G3V1WE5</b></p>			

***FORMAT SCREENING DI V.INC.A***

***PROPONENTE***

***(Linee Guida Nazionali – Gazzetta Ufficiale, Serie Generale n. 303 del 28/12 2019)***

**FORMAT SCREENING DI V.INC.A per Piani/Programmi/Progetti/Interventi/Attività – PROPONENTE**

Oggetto P/P/P/I/A:

**CONNESSIONE ALLA RTN DELL'IMPIANTO FOTOVOLTAICO CON STORAGE "FARALLI"**

- Piano/Programma (definizione di cui all'art. 5, comma 1, lett e) del D.lgs. 152/06)  
 Progetto/intervento (definizione di cui all'art. 5, comma 1, lett g) del D.lgs. 152/06)

Il progetto/intervento ricade nelle tipologie di cui agli Allegati II, II bis, III e IV alla Parte Seconda del D.Lgs. 152/06 e s.m.i.

- Si indicare quale tipologia: .....  
 No

Il progetto/intervento è finanziato con risorse pubbliche?

- Si indicare quali risorse: .....  
 No

Il progetto/intervento è un'opera pubblica?

- Si  
 No

- Attività (qualsiasi attività umana non rientrante nella definizione di progetto/intervento che possa avere relazione o interferenza con l'ecosistema naturale)

- PROPOSTE PRE-VALUTATE ( VERIFICA DI CORRISPONDENZA )*

Tipologia P/P/P/I/A:

- Piani faunistici/piani ittici*  
 *Calendari venatori/ittici*  
 *Piani urbanistici/paesaggistici*  
 *Piani energetici/infrastrutturali*  
 *Altri piani o programmi.....*  
 *Ristrutturazione / manutenzione edifici DPR 380/2001*  
 *Realizzazione ex novo di strutture ed edifici*  
 *Manutenzione di opere civili ed infrastrutture esistenti*  
 *Manutenzione e sistemazione di fossi, canali, corsi d'acqua*  
 *Attività agricole*  
 *Attività forestali*  
 *Manifestazioni motoristiche, ciclistiche, gare cinofile, eventi sportivi, sagre e/o spettacoli pirotecnici, eventi/riprese cinematografiche e spot pubblicitari etc.*  
 *Altro (specificare)*  
**Realizzazione di un impianto fotovoltaico**

Proponente:

**IBERDROLA RENOVABLES ITALIA S.p.A.**

**SEZIONE 1 - LOCALIZZAZIONE ED INQUADRAMENTO TERRITORIALE**

Regione: Puglia  
 Comune: Ascoli Satriano Prov.: Foggia  
 Località/Frazione:  
 Indirizzo: -

*Contesto localizzativo*

- Centro urbano
- Zona periurbana
- Aree agricole
- Aree industriali
- Aree naturali
- .....

Particelle catastali:  
 (se utili e necessarie)

Coordinate geografiche:  
 (se utili e necessarie)  
 S.R.: .....

LAT.

LONG.

Nel caso di **Piano o Programma**, descrivere area di influenza e attuazione e tutte le altre informazioni pertinenti:

**SEZIONE 2 – LOCALIZZAZIONE P/P/P/I/A IN RELAZIONE AI SITI NATURA 2000**

**SITI NATURA 2000**

<b>SIC</b>	cod.	IT IT9120011	ZSC Valle Ofanto-Lago di Capacciotti
		IT _ _ _ _ _	
		IT _ _ _ _ _	
<b>ZSC</b>	cod.	IT _ _ _ _ _	<i>denominazione</i>
		IT _ _ _ _ _	
		IT _ _ _ _ _	
<b>ZPS</b>	cod.	IT _ _ _ _ _	<i>denominazione</i>
		IT _ _ _ _ _	
		IT _ _ _ _ _	

E' stata presa visione degli Obiettivi di Conservazione, delle Misure di Conservazione, e/o del Piano di Gestione e delle Condizioni d'Obbligo eventualmente definite del Sito/i Natura 2000 ?  Si  No

Citare, l'atto consultato: .....

**2.1** - Il P/P/P/I/A interessa aree naturali protette nazionali o regionali?

Si  No

**Aree Protette ai sensi della Legge 394/91:** EUAP 1195 Parco Naturale Regionale Fiume Ofanto  
 Eventuale nulla osta/autorizzazione/parere rilasciato dell'Ente Gestore dell'Area Protetta (se disponibile e già rilasciato):

.....  
 .....

**2.2 - Per P/P/P/I/A esterni ai siti Natura 2000:**

- Sito cod. IT \_\_\_\_\_ distanza dal sito: ..... ( \_ metri)
- Sito cod. IT \_\_\_\_\_ distanza dal sito: ..... ( \_ metri)
- Sito cod. IT \_\_\_\_\_ distanza dal sito: ..... ( \_ metri)

Tra i siti Natura 2000 indicati e l'area interessata dal P/P/P/I/A, sono presenti elementi di discontinuità o barriere fisiche di origine naturale o antropica (es. diversi reticoli idrografici, centri abitati, infrastrutture ferroviarie o stradali, zone industriali, etc.)??

Si  No

Descrivere:

.....  
.....

**SEZIONE 3 – SCREENING MEDIANTE VERIFICA DI CORRISPONDENZA DI PROPOSTE PRE-VALUTATE**

Si richiede di avviare la procedura di Verifica di Corrispondenza per P/P/P/I/A pre-valutati?

Si  No

*Se, Sì, il presentare il Format alla sola Autorità competente al rilascio dell'autorizzazione finale del P/P/P/I/A, e compilare elementi sottostanti. Se No si richiede di avviare screening specifico.*

**PRE-VALUTAZIONI – per proposte già assoggettate a screening di incidenza**

**PROPOSTE PRE-VALUTATE:**

**Si dichiara**, assumendosi ogni responsabilità, che il piano/progetto/intervento/attività rientra ed è conforme a quelli già **pre-valutati** da parte dell'Autorità competente per la Valutazione di Incidenza, e pertanto non si richiede l'avvio di uno screening di incidenza specifico?  
*(n.b.: in caso di risposta negativa (NO), si richiede l'avvio di screening specifico)*

SI  
 NO

*Se, Sì, esplicitare in modo chiaro e completo il riferimento all'Atto di pre-valutazione nell'ambito del quale il P/P/P/I/A rientra nelle tipologie assoggettate positivamente a screening di incidenza da parte dell'Autorità competente per la V.Inc.A:*

.....  
.....  
.....

**SEZIONE 4 – DESCRIZIONE E DECODIFICA DEL P/P/P/I/A DA ASSOGETTARE A SCREENING**

**RELAZIONE DESCRITTIVA DETTAGLIATA DEL P/P/P/I/A**

*(n.b.: nel caso fare direttamente riferimento agli elaborati e la documentazione presentati dal proponente)*

**Si vedano gli elaborati progettuali**

**4.3 - Documentazione: allegati tecnici e cartografici a scala adeguata**  
(barrare solo i documenti disponibili eventualmente allegati alla proposta)

<input checked="" type="checkbox"/> File vettoriali/shape della localizzazione dell'P/P/P/I/A <input type="checkbox"/> Carta zonizzazione di Piano/Programma <input type="checkbox"/> Relazione di Piano/Programma <input checked="" type="checkbox"/> Planimetria di progetto e delle eventuali aree di cantiere <input checked="" type="checkbox"/> Ortofoto con localizzazione delle aree di P/I/A e eventuali aree di cantiere <input checked="" type="checkbox"/> Documentazione fotografica <i>ante operam</i>	<input type="checkbox"/> Eventuali studi ambientali disponibili  <input checked="" type="checkbox"/> Altri elaborati tecnici: Studio di Impatto Ambientale.  <input type="checkbox"/> Altri elaborati tecnici: ..... <input type="checkbox"/> Altri elaborati tecnici: ..... <input type="checkbox"/> Altro: ..... <input type="checkbox"/> Altro: .....
---	---

<b>4.2 - CONDIZIONI D'OBBLIGO</b> (n.b.: da non compilare in caso di screening semplificato)	Se, <b>Si</b> , il proponente si assume la piena responsabilità dell'attuazione delle Condizioni d'Obbligo riportate nella proposta. Riferimento all'Atto di individuazione delle Condizioni d'Obbligo: MISURE DI CONSERVAZIONE PER I SITI DI IMPORTANZA COMUNITARIA PRESENTI IN PUGLIA APPARTENENTI ALLA REGIONE BIOGEOGRAFICA MEDITERRANEA (DGR 262 dell'8 marzo 2016)	Condizioni d'obbligo rispettate: ➤ Obbligo di interrare i conduttori nel caso di elettrodotti e linee aeree a media e bassa tensione di nuova realizzazione ➤ divieto di eseguire qualunque tipo di opera che alteri il regime idrologico dei corpi d'acqua ➤ divieto di ripulire il fondo dei corpi d'acqua. L'uso di draghe e di attrezzi analoghi è consentito solo in azioni non ordinarie di ripristino ecologico di siti danneggiati.
Il P/P/P/I/A è stato elaborato ed è conforme al rispetto della <b>Condizioni d'Obbligo?</b> <input checked="" type="checkbox"/> Si <input type="checkbox"/> No	Se, <b>No</b> , perché: ..... ..... .....	

**SEZIONE 5 - DECODIFICA DEL PIANO/PROGETTO/INTERVENTO/ATTIVITA'**  
(compilare solo parti pertinenti)

E' prevista trasformazione di uso del suolo?	<input type="checkbox"/> SI	<input checked="" type="checkbox"/> NO	<input type="checkbox"/> PERMANENTE	<input type="checkbox"/> TEMPORANEA
Se, <b>Si</b> , cosa è previsto: ..... .....				
Sono previste movimenti terra/sbancamenti/scavi?	<input type="checkbox"/> SI <input type="checkbox"/> NO	Verranno livellate od effettuati interventi di spietramento su superfici naturali?	<input type="checkbox"/> SI <input type="checkbox"/> NO	
Se, <b>Si</b> , cosa è previsto: ..... .....		Se, <b>Si</b> , cosa è previsto: ..... .....		

.....		.....	
Sono previste aree di cantiere e/o aree di stoccaggio materiali/terreno asportato/etc.? <input type="checkbox"/> SI  <input checked="" type="checkbox"/> NO		Se, <b>Si</b> , cosa è previsto: ..... ..... .....	
E' necessaria l'apertura o la sistemazione di piste di accesso all'area?	<input type="checkbox"/> SI <input checked="" type="checkbox"/> NO	Le piste verranno ripristinate a fine dei lavori/attività?	<input checked="" type="checkbox"/> SI <input type="checkbox"/> NO
Se, <b>Si</b> , cosa è previsto: ..... .....		Se, <b>Si</b> , cosa è previsto: Scavo per interrimento elettrodotta lungo la carreggiata della strada esistente	
E' previsto l'impiego di tecniche di ingegneria naturalistica e/o la realizzazione di interventi finalizzati al miglioramento ambientale? <input type="checkbox"/> Si <input checked="" type="checkbox"/> No		Se, <b>Si</b> , descrivere: ..... ..... .....	
<b>Specie vegetali</b>	E' previsto il taglio/esbosco/rimozione di specie vegetali? <input type="checkbox"/> SI <input checked="" type="checkbox"/> NO	Se, <b>SI</b> , descrivere: ..... ..... .....	
La proposta è conforme alla normativa nazionale e/o regionale riguardante le specie vegetali alloctone e le attività di controllo delle stesse (es. eradicazione)? <input checked="" type="checkbox"/> SI <input type="checkbox"/> NO		Sono previsti interventi di piantumazione/rinverdimento/messa a dimora di specie vegetali? <input type="checkbox"/> SI <input type="checkbox"/> NO  Se, <b>Si</b> , cosa è previsto: ..... ..... ..... Indicare le specie interessate: .....	
<b>Specie animali</b>	La proposta è conforme alla normativa nazionale e/o regionale riguardante le specie animali alloctone e la loro attività di gestione? <input checked="" type="checkbox"/> SI <input type="checkbox"/> NO	Sono previsti interventi di controllo/immissione/ ripopolamento/allevamento di specie animali o attività di pesca sportiva? <input type="checkbox"/> SI <input type="checkbox"/> NO <input type="checkbox"/>  Se, <b>Si</b> , cosa è previsto: ..... ..... ..... Indicare le specie interessate: .....	
<b>Mezzi meccanici</b>	Mezzi di cantiere o mezzi necessari per lo svolgimento dell'intervento	➤ Mini-escavatore	

<b>Fonti di inquinamento e produzione di rifiuti</b>	<p>La proposta prevede la presenza di fonti di inquinamento (luminoso, chimico, sonoro, acquatico, etc.) o produzione di rifiuti?</p> <p><input checked="" type="checkbox"/> SI <input type="checkbox"/> NO</p>	<p>La proposta è conforme alla normativa nazionale e/o regionali di settore?</p> <p><input checked="" type="checkbox"/> SI <input type="checkbox"/> NO</p> <p>Descrivere: Trattasi di impianto fotovoltaico a zero emissioni in fase di esercizio. In fase di cantiere saranno contenute in termini di legge.</p>
<b>Interventi edilizi</b>	<p>Per interventi edilizi su strutture preesistenti Riportare il titolo edilizio in forza al quale è stato realizzato l'immobile e/o struttura oggetto di intervento</p>	<p><input type="checkbox"/> Permesso a costruire <input type="checkbox"/> Permesso a costruire in sanatoria <input type="checkbox"/> Condono <input type="checkbox"/> DIA/SCIA <input type="checkbox"/> Altro .....</p>
<b>Manifestazioni</b>	<p>Per manifestazioni, gara, motoristiche, eventi sportivi, spettacoli pirotecnici, sagre, etc.</p>	<ul style="list-style-type: none"> <li>➤ Numero presunto di partecipanti:</li> <li>➤ Numero presunto di veicoli coinvolti nell'evento (moto, auto, biciclette, etc.):</li> <li>➤ Numero presunto di mezzi di supporto (ambulanze, vigili del fuoco, forze dell'ordine, mezzi aerei o navali):</li> <li>➤ Numero presunto di gruppi elettrogeni e/o bagni chimici:</li> </ul>
<b>Attività ripetute</b>	<p>Descrivere:</p> <p>.....</p> <p>.....</p> <p>.....</p> <p>.....</p> <p>.....</p> <p>.....</p>	
	<p>L'attività/intervento si ripete annualmente/periodicamente alle stesse condizioni?</p> <p><input type="checkbox"/> Si <input checked="" type="checkbox"/> No</p>	
	<p>Possibili varianti - modifiche:</p> <p>.....</p> <p>.....</p> <p>.....</p>	
	<p>Note:</p> <p>.....</p> <p>.....</p> <p>.....</p>	
	<p>La medesima tipologia di proposta ha già ottenuto in passato parere positivo di V.Inc.A?</p> <p><input type="checkbox"/> Si <input checked="" type="checkbox"/> No</p> <p>Se, Si, allegare e citare precedente parere in "Note".</p>	



**SEZIONE 6 - CRONOPROGRAMMA AZIONI PREVISTE PER IL P/P/P/I/A**

**Descrivere: L'opera che interessa il SIC è rappresentato dal cavidotto di connessione AT (lato TERNA) che collega l'impianto di produzione sito nel comune di Ascoli Satriano alla stazione elettrica di Terna sita nel comune di Melfi "Contrada San Nicola". Tale opera verrà realizzata interamente interrata senza opere fuori terra lungo la Strada Provinciale SP94, ed in corrispondenza dell'attraversamento del Fiume Ofanto, verrà agganciato al ponte medesimo.**

Legenda:


- .....
- .....
- .....
- .....
- .....
- .....

Anno: \_\_\_\_\_ Gennaio Febbraio Marzo Aprile Maggio Giugno Luglio Agosto Settembre Ottobre Novembre Dicembre

- 1° sett.
- 2° sett.
- 3° sett.
- 4° sett.

Anno: \_\_\_\_\_ Gennaio Febbraio Marzo Aprile Maggio Giugno Luglio Agosto Settembre Ottobre Novembre Dicembre

- 1° sett.
- 2° sett.
- 3° sett.
- 4° sett.

Ditta/Società	Proponente/ Professionista incaricato	Firma e/o Timbro	Luogo e data
IBERDROLA	Luigi Lupo		Foggia, 28/11/2021