







MINISTERO DELLA  
TRANSIZIONE ECOLOGICA



REGIONE  
PUGLIA



COMUNE di  
ASCOLI SATRIANO

Proponente	<b>Iberdrola Renovables Italia SpA</b> Piazzale dell'Industria 40, 00144 Roma (RM)				
Coordinamento	 <b>VEGA sas</b> LANDSCAPE ECOLOGY & URBAN PLANNING <small>Via delli Carri, 48 - 71121 Foggia - Tel. 0881.758251 - Fax: 1784412324          mail: info@studiovega.org - website: www.studiovega.org</small>	Progettazione Civile-Elettrica	 Via Jonica, 16 – Siracusa (SR) - 96100 Tel. 0931.1663409 - Web: www.antexgroup.it e-mail: info@antexgroup.it		
Studio Ambientali e Paesaggistici	<b>Arch. Antonio Demaio</b> Via N. delli Carri, 48 - 71121 Foggia (FG) Tel. 0881.756251   Fax 1784412324 E-Mail: sit.vega@gmail.com		Studio Geologico-Geotecnico	<b>Studio di Geologia Tecnica &amp; Ambientale</b> <b>Dott.sa Geol. Giovanna Amedei</b> Via Pietro Nenni, 4 - 71012 Rodi Garganico (Fg) Tel./Fax 0884.965793   Cell. 347.6262259 E-Mail: giovannaamedei@tiscali.it	
Studio Flora fauna ed ecosistema	<b>Dott. Forestale Luigi Lupo</b> Corso Roma, 110 - 71121 Foggia E-Mail: luigilupo@libero.it		Studio Idrologico-Idraulico	<b>Studio di ingegneria</b> <b>Dott.sa Ing. Antonella Laura Giordano</b> Viale degli Aviatori, 73 - 71121 Foggia (Fg) Tel./Fax 0881.070126   Cell. 346.6330966 E-Mail: lauragiordano@gmail.com	
Studio Archeologico	 <b>Dott. Vincenzo Ficco</b> Tel. 0881.750334 E-Mail: info@archeologicasrl.com				
Studio Acustico	<b>Arch. Marianna Denora</b> Via Savona, 3 - 70022 Altamura (BA) Tel. Fax 080 3147468 E-Mail: info@studioprogettazioneacustica.it				
Opera	Progetto per la realizzazione di un impianto per produzione di energia elettrica da fonte solare fotovoltaica denominato "Faralli" con potenza di picco pari a 96,0722 MWp con sistema di accumulo elettrochimico da 40 MW presente nel Comune di Ascoli Satriano (FG) e con potenza di immissione alla rete Terna "Melfi" pari a 78,444 MW presente nel Comune di Melfi e delle opere connesse ed infrastrutture indispensabili alla costruzione e all'esercizio dell'impianto. <p style="text-align: center;"><b>Valutazione di Impatto Ambientale</b> ai sensi dell'art.23 D.Lgs.152/2006</p>				
Oggetto	Folder: Piano particellare di esproprio del progetto definitivo			Sez. <b>H</b>	
	Nome Elaborato: G3V1WE5_PianoEsproprio_02			Codice Elaborato: H02	
	Descrizione Elaborato: Piano Particellare di esproprio con elenco delle ditte interessate e dei relativi dati catastali				
00	Novembre 2021	Emissione per progetto definitivo	Vega	Arch. A. Demaio	Iberdrola spa
Rev.	Data	Oggetto della revisione	Elaborazione	Verifica	Approvazione
Scala:	NC	Cod. Pratica AU <span style="border: 1px solid black; padding: 2px 10px;">G3V1WE5</span>			
Formato:					

ELENCO DEI BENI SOGGETTI ALL'APPOSIZIONE DEL VINCOLO PREORDINATO ALL'ESPROPRIO											STIMA AREE POTENZIALMENTE IMPEGNATE						
											ESPROPRIO		AREE OCCUPAZIONE TEMPORANEA		SERVITU'		INDENNITA'
N	Comune	Ditta Catastale	Foglio	p.lla	Coltura Catastale	h	a	c	rd	VA (€)	esproprio (mq)	Indennità	occupazione temporanea (mq)	Indennità	servitù cavidotto (mq)	indennità	Totale
1	ASCOLI Satriano	DAUNIA ASCOLI S.R.L. c.f. 03661390710 PROPRIETA'	94	116	SEMIN IRRIG	2	71	74	0	3			739	369,50 €	368	276,00 €	645,50 €
2	ASCOLI Satriano	AUTIELLO EVELINA n. a NAPOLI il 27/07/1966 c.f. TLLVLN66L67F839H NUDA PROPRIETA' 1/2, AUTIELLO LUIGI n. a NAPOLI il 29/07/1969 c.f. TLLGU69L29F839S NUDA PROPRIETA' 1/2, SCAFARELLI VANDA n. a NAPOLI il 11/10/1940 c.f. SCFVND40R51F839L USUFRUTTO	94	5	SEMINATIVO	25	91	60	0	2,5			669	278,75 €	334	208,75 €	487,50 €
3	ASCOLI Satriano	DI LORETO CARLO FU VITTORIO PROPRIETA', LOMBARDI ADELE DI ANGELO VED DI LORETO USUFRUTTUARIO PARZIALE PER	94	79	SEMINATIVO	0	01	32	0	2,5			0	0,00 €	25	15,63 €	15,63 €
4	ASCOLI Satriano	DI LORETO CARLO FU VITTORIO PROPRIETA', LOMBARDI ADELE DI ANGELO VED DI LORETO USUFRUTTUARIO PARZIALE PER	94	80	SEMINATIVO	0	00	60	0	2,5			32	13,33 €	10	6,25 €	19,58 €
5	ASCOLI Satriano	STRAZZELLA ANTONIETTA n. a ASCOLI Satriano il 19/10/1963 c.f. STRNNT63R59A463J NUDA PROPRIETA' 1/3, STRAZZELLA DOMENICO n. a ASCOLI Satriano il 16/11/1966 c.f. STRDNC66S16A463F NUDA PROPRIETA' 1/3, STRAZZELLA MARIA CONCETTA n. a ASCOLI Satriano il 13/10/1961 c.f. STRMCN61R53A463X NUDA PROPRIETA' 1/3, STRAZZELLA PAOLO n. a VALLATA il 09/03/1937 c.f. STRPLA37C09L589V USUFRUTTO	98	175	INCOLT PROD	0	00	00	0	1			218	36,33 €	109	27,25 €	63,58 €
6	ASCOLI Satriano	STRAZZELLA ANTONIETTA n. a ASCOLI Satriano il 19/10/1963 c.f. STRNNT63R59A463J NUDA PROPRIETA' 1/3, STRAZZELLA DOMENICO n. a ASCOLI Satriano il 16/11/1966 c.f. STRDNC66S16A463F NUDA PROPRIETA' 1/3, STRAZZELLA MARIA CONCETTA n. a ASCOLI Satriano il 13/10/1961 c.f. STRMCN61R53A463X NUDA PROPRIETA' 1/3, STRAZZELLA PAOLO n. a VALLATA il 09/03/1937 c.f. STRPLA37C09L589V USUFRUTTO	98	176	INCOLT PROD	0	00	00	0	1			289	48,17 €	144	36,00 €	84,17 €
7	ASCOLI Satriano	STRAZZELLA ANTONIETTA n. a ASCOLI Satriano il 19/10/1963 c.f. STRNNT63R59A463J NUDA PROPRIETA' 1/3, STRAZZELLA DOMENICO n. a ASCOLI Satriano il 16/11/1966 c.f. STRDNC66S16A463F NUDA PROPRIETA' 1/3, STRAZZELLA MARIA CONCETTA n. a ASCOLI Satriano il 13/10/1961 c.f. STRMCN61R53A463X NUDA PROPRIETA' 1/3, STRAZZELLA PAOLO n. a VALLATA il 09/03/1937 c.f. STRPLA37C09L589V USUFRUTTO	98	177	INCOLT PROD	0	00	00	0	1			268	44,67 €	139	34,75 €	79,42 €
8	ASCOLI Satriano	MORESE LUIGI n. a SANT'AGATA DI PUGLIA il 16/02/1952 c.f. MRSLGU52B16I193S PROPRIETA'	98	185	SEMIN IRRIG	0	55	00	0	3			441	220,50 €	220	165,00 €	385,50 €
9	ASCOLI Satriano	MORESE LUIGI n. a SANT'AGATA DI PUGLIA il 16/02/1952 c.f. MRSLGU52B16I193S PROPRIETA'	98	44	SEMIN IRRIG	3	03	44	0	3			918	459,00 €	465	348,75 €	807,75 €
10	ASCOLI Satriano	MARCHITELLI VINCENZO n. a FOGGIA il 10/07/1971 c.f. MRCVCN71L10D643C PROPRIETA'	98	251	SEMINATIVO	0	01	12	0	2,5			0	0,00 €	46	28,75 €	28,75 €
11	ASCOLI Satriano	MARCHITELLI VINCENZO n. a FOGGIA il 10/07/1971 c.f. MRCVCN71L10D643C PROPRIETA'	98	373	SEMIN IRRIG	2	21	78	0	3			541	270,50 €	313	234,75 €	505,25 €
12	ASCOLI Satriano	DAQUINO LUCIA n. a SANT'AGATA DI PUGLIA il 12/03/1964 c.f. DQNLUC64C52I193H PROPRIETA' 1/12, NOVIELLO NICOLA n. a SANT'AGATA DI PUGLIA il 24/02/1958 c.f. NVLNCL58B24I193A PROPRIETA' 11/12	98	252	SEMINATIVO	1	40	92	0	2,5			672	280,00 €	77	48,13 €	328,13 €
13	ASCOLI Satriano	DAQUINO LUCIA n. a SANT'AGATA DI PUGLIA il 12/03/1964 c.f. DQNLUC64C52I193H PROPRIETA' 1/12, NOVIELLO NICOLA n. a SANT'AGATA DI PUGLIA il 24/02/1958 c.f. NVLNCL58B24I193A PROPRIETA' 11/12	98	253	SEMINATIVO	0	03	58	0	2,5			0	0,00 €	259	161,88 €	161,88 €
14	ASCOLI Satriano	DAQUINO LUCIA n. a SANT'AGATA DI PUGLIA il 12/03/1964 c.f. DQNLUC64C52I193H PROPRIETA' 1/12, NOVIELLO NICOLA n. a SANT'AGATA DI PUGLIA il 24/02/1958 c.f. NVLNCL58B24I193A PROPRIETA' 11/12	98	254	SEMINATIVO	0	70	50	0	2,5			663	276,25 €	127	79,38 €	355,63 €
15	ASCOLI Satriano	DAQUINO LUCIA n. a SANT'AGATA DI PUGLIA il 12/03/1964 c.f. DQNLUC64C52I193H PROPRIETA' 1/12, NOVIELLO NICOLA n. a SANT'AGATA DI PUGLIA il 24/02/1958 c.f. NVLNCL58B24I193A PROPRIETA' 11/12	98	255	SEMINATIVO	0	03	00	0	2,5			0	0,00 €	204	127,50 €	127,50 €
16	ASCOLI Satriano	D'AGOSTINO RAFFAELLA n. a CERIGNOLA il 10/04/1982 c.f. DGSRFL82D50C514V PROPRIETA'	98	277	SEMINATIVO	0	84	29	0	2,5			65	27,08 €	26	16,25 €	43,33 €

ELENCO DEI BENI SOGGETTI ALL'APPOSIZIONE DEL VINCOLO PREORDINATO ALL'ESPROPRIO											STIMA AREE POTENZIALMENTE IMPEGNATE						
											ESPROPRIO		AREE OCCUPAZIONE TEMPORANEA		SERVITU'		INDENNITA'
N	Comune	Ditta Catastale	Foglio	p.la	Coltura Catastale	h	a	c	rd	VA (€)	esproprio (mq)	Indennità	occupazione temporanea (mq)	Indennità	servitù cavidotto (mq)	indennità	Totale
17	ASCOLI SATRIANO	D'AGOSTINO RAFFAELLA n. a CERIGNOLA il 10/04/1982 c.f. DGSRFL82D50C514V PROPRIETA'	98	278	SEMINATIVO	0	85	32	0	2,5			81	33,75 €	41	25,63 €	59,38 €
18	ASCOLI SATRIANO	D'AGOSTINO RAFFAELLA n. a CERIGNOLA il 10/04/1982 c.f. DGSRFL82D50C514V PROPRIETA'	98	285	SEMIN IRRIG	0	08	98	0	3			115	57,50 €	57	42,75 €	100,25 €
19	ASCOLI SATRIANO	D'AGOSTINO RAFFAELLA n. a CERIGNOLA il 10/04/1982 c.f. DGSRFL82D50C514V PROPRIETA'	98	286	SEMIN IRRIG	0	01	42	0	3			54	27,00 €	34	25,50 €	52,50 €
20	ASCOLI SATRIANO	D'AGOSTINO RAFFAELLA n. a CERIGNOLA il 10/04/1982 c.f. DGSRFL82D50C514V PROPRIETA'	98	511	SEMIN IRRIG	0	00	99	0	3			14	7,00 €	7	5,25 €	12,25 €
21	ASCOLI SATRIANO	MARCHITELLI VINCENZO n. a FOGGIA il 10/07/1971 c.f. MRCVCN71L10D643C PROPRIETA' per Fg. 98 Mapp. 352 Sub 3 - 4 - 5	98	352	ENTE URBANO	0	11	90	0	5			155	129,17 €	78	97,50 €	226,67 €
22	ASCOLI SATRIANO	PACENTRILLI FILOMENA n. a SCANNO il 23/02/1935 c.f. PCNFMN35B63I501D PROPRIETA' 3/9, TOCCO CARMELA n. a DELICETO il 16/07/1969 c.f. TCCCML69L56D269F PROPRIETA' 2/9, TOCCO ROSALIA n. a CERIGNOLA il 12/11/1976 c.f. TCCRSL76S52C514B PROPRIETA' 2/9, TOCCO SAVERIO n. a DELICETO il 26/09/1965 c.f. TCCSVR65P26D269L PROPRIETA' 2/9	98	38	INCOLT PROD	0	00	00	0	1			679	113,17 €	340	85,00 €	198,17 €
23	ASCOLI SATRIANO	PACENTRILLI FILOMENA n. a SCANNO il 23/02/1935 c.f. PCNFMN35B63I501D PROPRIETA' 3/9, TOCCO CARMELA n. a DELICETO il 16/07/1969 c.f. TCCCML69L56D269F PROPRIETA' 2/9, TOCCO ROSALIA n. a CERIGNOLA il 12/11/1976 c.f. TCCRSL76S52C514B PROPRIETA' 2/9, TOCCO SAVERIO n. a DELICETO il 26/09/1965 c.f. TCCSVR65P26D269L PROPRIETA' 2/9	99	153	SEMIN IRRIG	0	46	59	0	3			251	125,50 €	126	94,50 €	220,00 €
24	ASCOLI SATRIANO	DI GIOIA POTITO MICHELE n. a FOGGIA il 12/01/1964 c.f. DGIPTM64A12D643Y PROPRIETA'	98	262	SEMIN IRRIG	0	44	21	0	3			109	54,50 €	0	0,00 €	54,50 €
25	ASCOLI SATRIANO	DI GIOIA POTITO MICHELE n. a FOGGIA il 12/01/1964 c.f. DGIPTM64A12D643Y PROPRIETA'	98	43	SEMINATIVO	0	00	08	0	2,5			0	0,00 €	16	10,00 €	10,00 €
26	ASCOLI SATRIANO	TRAGNI ROSARIA n. a FOGGIA il 16/02/1966 c.f. TRGRSR66B56D643G PROPRIETA'	98	459	SEMIN IRRIG	0	13	01	0	3			221	110,50 €	72	54,00 €	164,50 €
27	ASCOLI SATRIANO	TRAGNI ROSARIA n. a FOGGIA il 16/02/1966 c.f. TRGRSR66B56D643G PROPRIETA'	98	462	SEMINATIVO	0	00	72	0	2,5			0	0,00 €	38	23,75 €	23,75 €
28	ASCOLI SATRIANO	TRAGNI CLARA n. a CERIGNOLA il 09/08/1970 c.f. TRGCLR70M49C514Y PROPRIETA'	98	460	SEMIN IRRIG	0	08	92	0	3			228	114,00 €	73	54,75 €	168,75 €
29	ASCOLI SATRIANO	TRAGNI CLARA n. a CERIGNOLA il 09/08/1970 c.f. TRGCLR70M49C514Y PROPRIETA'	98	463	SEMINATIVO	0	00	76	0	2,5			0	0,00 €	41	25,63 €	25,63 €
30	ASCOLI SATRIANO	TRAGNI ROSA MARIA n. a ASCOLI SATRIANO il 18/08/1964 c.f. TRGRMR64M58A463Z PROPRIETA'	98	461	SEMIN IRRIG	0	03	05	0	3			174	87,00 €	4	3,00 €	90,00 €
31	ASCOLI SATRIANO	TRAGNI ROSA MARIA n. a ASCOLI SATRIANO il 18/08/1964 c.f. TRGRMR64M58A463Z PROPRIETA'	98	464	SEMINATIVO	0	01	48	0	2,5			9	3,75 €	102	63,75 €	67,50 €
32	ASCOLI SATRIANO	PELULLO FRANCESCO n. a ARIANO IRPINO il 31/03/1983 c.f. PLLFNC83C31A399I PROPRIETA' 333/1000, PELULLO GIANLUCA n. a CARIFE il 03/10/1985 c.f. PLLGLC85R03B776F PROPRIETA' 334/1000, PELULLO ROCCO n. a ARIANO IRPINO il 21/08/1984 c.f. PLLRCC84M21A399S PROPRIETA' 333/1000	99	135	SEMINATIVO	3	16	90	0	2,5			925	385,42 €	465	290,63 €	676,04 €
33	ASCOLI SATRIANO	PELULLO FRANCESCO n. a ARIANO IRPINO il 31/03/1983 c.f. PLLFNC83C31A399I PROPRIETA' 333/1000, PELULLO GIANLUCA n. a CARIFE il 03/10/1985 c.f. PLLGLC85R03B776F PROPRIETA' 334/1000, PELULLO ROCCO n. a ARIANO IRPINO il 21/08/1984 c.f. PLLRCC84M21A399S PROPRIETA' 333/1000	99	489	COSTR NO AB	0	07	30	0	2,5			143	59,58 €	71	44,38 €	103,96 €

ELENCO DEI BENI SOGGETTI ALL'APPOSIZIONE DEL VINCOLO PREORDINATO ALL'ESPROPRIO											STIMA AREE POTENZIALMENTE IMPEGNATE						
											ESPROPRIO		AREE OCCUPAZIONE TEMPORANEA		SERVITU'		INDENNITA'
N	Comune	Ditta Catastale	Foglio	p.la	Coltura Catastale	h	a	c	rd	VA (€)	esproprio (mq)	Indennità	occupazione temporanea (mq)	Indennità	servitù cavidotto (mq)	indennità	Totale
34	ASCOLI Satriano	CLEMENTE ANTONIETTA n. a SANT'AGATA DI PUGLIA il 18/10/1954 c.f. CLMNNT54R581193D PROPRIETA' 1/2, MONACO CARLO n. a SANT'AGATA DI PUGLIA il 21/10/1954 c.f. MNCCRL54R211193E PROPRIETA' 1/2	99	151	SEMINATIVO	0	48	71	0	2,5			304	126,67 €	157	98,13 €	224,79 €
35	ASCOLI Satriano	CLEMENTE ANTONIETTA n. a SANT'AGATA DI PUGLIA il 18/10/1954 c.f. CLMNNT54R581193D PROPRIETA' 1/2, MONACO CARLO n. a SANT'AGATA DI PUGLIA il 21/10/1954 c.f. MNCCRL54R211193E PROPRIETA' 1/2	99	423	SEMINATIVO	0	07	94	0	2,5			220	91,67 €	33	20,63 €	112,29 €
36	ASCOLI Satriano	CLEMENTE ANTONIETTA n. a SANT'AGATA DI PUGLIA il 18/10/1954 c.f. CLMNNT54R581193D PROPRIETA' 1/2, MONACO CARLO n. a SANT'AGATA DI PUGLIA il 21/10/1954 c.f. MNCCRL54R211193E PROPRIETA' 1/2	99	424	SEMINATIVO	0	00	95	0	2,5			9	3,75 €	88	55,00 €	58,75 €
37	ASCOLI Satriano	CLEMENTE ANTONIETTA n. a SANT'AGATA DI PUGLIA il 18/10/1954 c.f. CLMNNT54R581193D PROPRIETA' 1/2, MONACO CARLO n. a SANT'AGATA DI PUGLIA il 21/10/1954 c.f. MNCCRL54R211193E PROPRIETA' 1/2	99	435	SEMINATIVO	0	32	76	0	2,5			52	21,67 €	19	11,88 €	33,54 €
38	ASCOLI Satriano	SIMONE CARMINE n. a CERIGNOLA il 28/01/1969 c.f. SMNCMN69A28C514S PROPRIETA'	104	451	SEMINATIVO	3	40	37	0	2,5			277	115,42 €	0	0,00 €	115,42 €
39	ASCOLI Satriano	SIMONE CARMINE n. a CERIGNOLA il 28/01/1969 c.f. SMNCMN69A28C514S PROPRIETA'	99	152	SEMINATIVO	0	46	79	0	2,5			279	116,25 €	190	118,75 €	235,00 €
40	ASCOLI Satriano	NIGRO BERARDINO n. a MONTAGUTO il 02/02/1945 c.f. NGRBRD45B02F397Z PROPRIETA' per Fg. 99 Mapp. 269 Sub 0	99	269	ENTE URBANO	0	14	56	0	5			139	115,83 €	69	86,25 €	202,08 €
41	ASCOLI Satriano	NIGRO BERARDINO n. a MONTAGUTO il 02/02/1945 c.f. NGRBRD45B02F397Z PROPRIETA'	99	343	PASCOLO	0	00	86	0	1,5			34	8,50 €	17	6,38 €	14,88 €
42	ASCOLI Satriano	NIGRO BERARDINO n. a MONTAGUTO il 02/02/1945 c.f. NGRBRD45B02F397Z PROPRIETA'	99	418	PASCOLO	0	15	11	0	1,5			89	22,25 €	15	5,63 €	27,88 €
43	ASCOLI Satriano	ANDREANO LUCIANO n. a SANT'AGATA DI PUGLIA il 30/01/1915 c.f. NDRLCN15A301193Q PROPRIETA'	99	422	SEMINATIVO	0	12	40	0	2,5			498	207,50 €	15	9,38 €	216,88 €
44	ASCOLI Satriano	ANDREANO ANTONIO n. a SANT'AGATA DI PUGLIA il 04/04/1953 c.f. NDRNTN53D041193X PROPRIETA' 1/2, CAVALIERE NICOLINA n. a FOGGIA il 26/10/1956 c.f. CVLNLN56R66D643H PROPRIETA' 1/2	99	429	SEMIN IRRIG	5	67	89	0	3			379	189,50 €	86	64,50 €	254,00 €
45	ASCOLI Satriano	ANDREANO ANTONIO n. a SANT'AGATA DI PUGLIA il 04/04/1953 c.f. NDRNTN53D041193X PROPRIETA' 1/2, CAVALIERE NICOLINA n. a FOGGIA il 26/10/1956 c.f. CVLNLN56R66D643H PROPRIETA' 1/2	99	430	INCOLT PROD	0	00	00	0	1			320	53,33 €	337	84,25 €	137,58 €
46	ASCOLI Satriano	ANDREANO ANTONIO n. a SANT'AGATA DI PUGLIA il 04/04/1953 c.f. NDRNTN53D041193X PROPRIETA' 1/2, CAVALIERE NICOLINA n. a FOGGIA il 26/10/1956 c.f. CVLNLN56R66D643H PROPRIETA' 1/2	99	648	INCOLT PROD	0	14	53	0	1			157	26,17 €	5	1,25 €	27,42 €
47	ASCOLI Satriano	DI STEFANO ANGELA GRAZIA n. a ROCCHETTA SANT'ANTONIO il 01/07/1935 c.f. DSTNLG35L41H467R USUFRUTTO, MOSCANO GERARDINO n. a ASCOLI Satriano il 22/05/1934 c.f. MSCGRD34E22A463D USUFRUTTO, MOSCANO POTITO n. a ASCOLI Satriano il 12/05/1963 c.f. MSCPTT63E12A463O NUDA PROPRIETA'	99	451	INCOLT PROD	0	00	00	0	1			226	37,67 €	24	6,00 €	43,67 €
48	ASCOLI Satriano	DI STEFANO ANGELA GRAZIA n. a ROCCHETTA SANT'ANTONIO il 01/07/1935 c.f. DSTNLG35L41H467R USUFRUTTO, MOSCANO GERARDINO n. a ASCOLI Satriano il 22/05/1934 c.f. MSCGRD34E22A463D USUFRUTTO, MOSCANO POTITO n. a ASCOLI Satriano il 12/05/1963 c.f. MSCPTT63E12A463O NUDA PROPRIETA'	99	452	INCOLT PROD	0	00	00	0	1			191	31,83 €	184	46,00 €	77,83 €
49	ASCOLI Satriano	DI STEFANO ANGELA GRAZIA n. a ROCCHETTA SANT'ANTONIO il 01/07/1935 c.f. DSTNLG35L41H467R USUFRUTTO, MOSCANO GERARDINO n. a ASCOLI Satriano il 22/05/1934 c.f. MSCGRD34E22A463D USUFRUTTO, MOSCANO POTITO n. a ASCOLI Satriano il 12/05/1963 c.f. MSCPTT63E12A463O NUDA PROPRIETA'	99	710	INCOLT PROD	0	00	00	0	1			573	95,50 €	159	39,75 €	135,25 €
50	ASCOLI Satriano	CASTELLANO ANGELO n. a SANT'ANGELO DEI LOMBARDI il 20/09/1923 c.f. CSTNGL23P20I281H USUFRUTTO 1/2, CASTELLANO CARMINE n. a CERIGNOLA il 23/09/1970 c.f. CSTCMN70P23C514U NUDA PROPRIETA', CORNACCHIA ANTONIA n. a VALLATA il 03/11/1930 c.f. CRNNTN30S43L589J USUFRUTTO 1/2	99	416	FABB RURALE	0	11	32	0	5			180	150,00 €	0	0,00 €	150,00 €

ELENCO DEI BENI SOGGETTI ALL'APPOSIZIONE DEL VINCOLO PREORDINATO ALL'ESPROPRIO											STIMA AREE POTENZIALMENTE IMPEGNATE						
											ESPROPRIO		AREE OCCUPAZIONE TEMPORANEA		SERVITU'		INDENNITA'
N	Comune	Ditta Catastale	Foglio	p.la	Coltura Catastale	h	a	c	rd	VA (€)	esproprio (mq)	Indennità	occupazione temporanea (mq)	Indennità	servitù cavidotto (mq)	indennità	Totale
51	ASCOLI Satriano	CASTELLANO ANGELO n. a SANT'ANGELO DEI LOMBARDI il 20/09/1923 c.f. CSTNGL23P20I281H USUFRUTTO 1/2, CASTELLANO CARMINE n. a CERIGNOLA il 23/09/1970 c.f. CSTCMN70P23C514U NUDA PROPRIETA', CORNACCHIA ANTONIA n. a VALLATA il 03/11/1930 c.f. CRNNTN30S43L589J USUFRUTTO 1/2	99	539	SEMINATIVO	0	01	36	0	2,5			25	10,42 €	4	2,50 €	12,92 €
52	ASCOLI Satriano	CASTELLANO ANGELO n. a SANT'ANGELO DEI LOMBARDI il 20/09/1923 c.f. CSTNGL23P20I281H USUFRUTTO 1/2, CASTELLANO CARMINE n. a CERIGNOLA il 23/09/1970 c.f. CSTCMN70P23C514U NUDA PROPRIETA', CORNACCHIA ANTONIA n. a VALLATA il 03/11/1930 c.f. CRNNTN30S43L589J USUFRUTTO 1/2	99	540	SEMINATIVO	0	02	54	0	2,5			105	43,75 €	191	119,38 €	163,13 €
53	ASCOLI Satriano	CASTELLANO ANGELO n. a SANT'ANGELO DEI LOMBARDI il 20/09/1923 c.f. CSTNGL23P20I281H USUFRUTTO 1/2, CASTELLANO CARMINE n. a CERIGNOLA il 23/09/1970 c.f. CSTCMN70P23C514U NUDA PROPRIETA', CORNACCHIA ANTONIA n. a VALLATA il 03/11/1930 c.f. CRNNTN30S43L589J USUFRUTTO 1/2	99	755	ULIVETO	0	14	83	0	2,5			199	82,92 €	21	13,13 €	96,04 €
54	ASCOLI Satriano	D'ANTUONO FRANCESCO n. a ROCCHETTA SANT'ANTONIO il 01/09/1970 c.f. DNTFNC70P01H467Q PROPRIETA'	99	568	INCOLT PROD	0	00	00	0	1			975	162,50 €	546	136,50 €	299,00 €
55	ASCOLI Satriano	DI STEFANO ANGELA GRAZIA n. a ROCCHETTA SANT'ANTONIO il 01/07/1935 c.f. DSTNLG35L41H467R USUFRUTTO per Fg. 99 Mapp. 708 Sub 2 - 3, MOSCANO GERARDINO n. a ASCOLI Satriano il 22/05/1934 c.f. MSCGRD34E22A463D USUFRUTTO per Fg. 99 Mapp. 708 Sub 2 - 3, MOSCANO POTITO n. a ASCOLI Satriano il 12/05/1963 c.f. MSCPTT63E12A463O NUDA PROPRIETA' per Fg. 99 Mapp. 708 Sub 2 - 3	99	708	ENTE URBANO	0	18	74	0	5			227	189,17 €	114	142,50 €	331,67 €
56	ASCOLI Satriano	PEZZELLA GERARDINA n. a CANDELA il 06/11/1957 c.f. PZZGRD57S46B584U PROPRIETA' per Fg. 99 Mapp. 774 Sub 0 - 1 - 2	99	774	ENTE URBANO	0	21	03	0	5			113	94,17 €	25	31,25 €	125,42 €
57	ASCOLI Satriano	MASSARO ALFONSO n. a CERIGNOLA il 10/03/1951 c.f. MSSLNS51C10C514N USUFRUTTO, MASSARO MICHELE n. a CERIGNOLA il 23/03/1988 c.f. MSSMHL88C23C514Y NUDA PROPRIETA'	104	272	SEMINATIVO	5	74	60	0	2,5			909	378,75 €	187	116,88 €	495,63 €
58	ASCOLI Satriano	PANTONI GIUSEPPINA n. a COLONNELLA il 24/09/1933 c.f. PNTGPP33P64C901B PROPRIETA' 8/12, PETRARULO ALESSANDRO n. a ASCOLI Satriano il 04/02/1958 c.f. PTRLSN58B04A463O PROPRIETA' 1/12, PETRARULO DONATA n. a ASCOLI Satriano il 09/08/1956 c.f. PTRDNT56M49A463A PROPRIETA' 1/12, PETRARULO LETIZIA n. a COLONNELLA il 27/03/1961 c.f. PTRLTZ61C67C901R PROPRIETA' 1/12, PETRARULO ROSARIA n. a FOGGIA il 13/08/1970 c.f. PTRRSR70M53D643W PROPRIETA' 1/12	104	285	SEMINATIVO	0	02	92	0	2,5			649	270,42 €	362	226,25 €	496,67 €
59	ASCOLI Satriano	FARINA ALBERTO n. a ASCOLI Satriano il 29/11/1953 c.f. FRNLRT53S29A463F PROPRIETA' 1/2, GIOVANNELLI GRAZIA n. a FOGGIA il 03/07/1955 c.f. GVNGRZ55L43D643B PROPRIETA' 1/2	104	292	INCOLT PROD	0	00	00	0	1			494	82,33 €	128	32,00 €	114,33 €
60	ASCOLI Satriano	FARINA ALBERTO n. a ASCOLI Satriano il 29/11/1953 c.f. FRNLRT53S29A463F PROPRIETA' 1/2, GIOVANNELLI GRAZIA n. a FOGGIA il 03/07/1955 c.f. GVNGRZ55L43D643B PROPRIETA' 1/2	104	296	INCOLT PROD	0	00	00	0	1			344	57,33 €	36	9,00 €	66,33 €
61	ASCOLI Satriano	CARRETTA MAURIZIO n. a VENOSA il 03/11/1974 c.f. CRRMRZ74S03L738J ASSENZA DI TITOLO	104	319	SEMIN IRRIG	6	29	75	0	3			223	111,50 €	140	105,00 €	216,50 €
62	ASCOLI Satriano	CAVALIERE ELVIRA MARIA n. a SANT'AGATA DI PUGLIA il 28/11/1937 c.f. CVLLRM37S68I193G ASSENZA DI TITOLO per Fg. 104 Mapp. 324 Sub 1 - 2, SCOLA PIETRO n. a LACEDONIA il 01/12/1933 c.f. SCLPTR33T01E397V ASSENZA DI TITOLO per Fg. 104 Mapp. 324 Sub 1 - 2	104	324	ENTE URBANO	0	20	00	0	5			243	202,50 €	121	151,25 €	353,75 €
63	ASCOLI Satriano	PEZZELLA GERARDINA n. a CANDELA il 06/11/1957 c.f. PZZGRD57S46B584U PROPRIETA'	104	326	SEMINATIVO	5	85	00	0	2,5			670	279,17 €	339	211,88 €	491,04 €
64	ASCOLI Satriano	FARINA ALBERTO n. a ASCOLI Satriano il 29/11/1953 c.f. FRNLRT53S29A463F PROPRIETA' 1/2 per Fg. 104 Mapp. 348 Sub 1 - 2, GIOVANNELLI GRAZIA n. a FOGGIA il 03/07/1955 c.f. GVNGRZ55L43D643B PROPRIETA' 1/2 per Fg. 104 Mapp. 348 Sub 1 - 2	104	348	ENTE URBANO	0	12	62	0	5			218	181,67 €	28	35,00 €	216,67 €
65	ASCOLI Satriano	ANDREANO GERARDA AGATA n. a FOGGIA il 09/05/1980 c.f. NDRGRD80E49D643A PROPRIETA'	104	367	INCOLT PROD	0	29	13	0	1			219	36,50 €	110	27,50 €	64,00 €

ELENCO DEI BENI SOGGETTI ALL'APPOSIZIONE DEL VINCOLO PREORDINATO ALL'ESPROPRIO											STIMA AREE POTENZIALMENTE IMPEGNATE						
											ESPROPRIO		AREE OCCUPAZIONE TEMPORANEA		SERVITU'		INDENNITA'
N	Comune	Ditta Catastale	Foglio	p.la	Coltura Catastale	h	a	c	rd	VA (€)	esproprio (mq)	Indennità	occupazione temporanea (mq)	Indennità	servitù cavidotto (mq)	indennità	Totale
66	ASCOLI Satriano	ANDREANO GERARDA AGATA n. a FOGGIA il 09/05/1980 c.f. NDRGRD80E49D643A PROPRIETA'	104	74	SEMIN IRRIG	5	44	68	0	3			522	261,00 €	261	195,75 €	456,75 €
67	ASCOLI Satriano	SIMONE LORENZO n. a CERIGNOLA il 01/02/1964 c.f. SMNLNZ64B01C514O PROPRIETA' per Fg. 104 Mapp. 401 Sub 1 - 2	104	401	ENTE URBANO	0	21	08	0	5			268	223,33 €	126	157,50 €	380,83 €
68	ASCOLI Satriano	SIMONE LORENZO n. a CERIGNOLA il 01/02/1964 c.f. SMNLNZ64B01C514O PROPRIETA'	104	452	SEMINATIVO	3	06	15	0	2,5			86	35,83 €	30	18,75 €	54,58 €
69	ASCOLI Satriano	CARRETTA PASQUALE n. a FOGGIA il 06/11/1964 c.f. CRRPQL64S06D643H PROPRIETA'	104	457	SEMINATIVO	0	06	28	0	2,5			75	31,25 €	37	23,13 €	54,38 €
70	ASCOLI Satriano	CARRETTA PASQUALE n. a FOGGIA il 06/11/1964 c.f. CRRPQL64S06D643H PROPRIETA' per Fg. 104 Mapp. 458 Sub 0	104	458	ENTE URBANO	0	13	42	0	5			166	138,33 €	83	103,75 €	242,08 €
71	ASCOLI Satriano	CAVALIERE ELVIRA MARIA n. a SANT'AGATA DI PUGLIA il 28/11/1937 c.f. CVLLRM37S681193G PROPRIETA' 1/2, SCOLA PIETRO n. a LACEDONIA il 01/12/1933 c.f. SCLPTR33T01E397V PROPRIETA' 1/2	104	72	INCOLT PROD	0	00	00	0	1			508	84,67 €	254	63,50 €	148,17 €
72	ASCOLI Satriano	MANGINO GERARDO n. a CANDELA il 25/01/1941 c.f. MNGGRD41A25B584Q PROPRIETA'	108	179	INCOLT PROD	0	00	00	0	1			66	11,00 €	0	0,00 €	11,00 €
73	ASCOLI Satriano	MANGINO GERARDO n. a CANDELA il 25/01/1941 c.f. MNGGRD41A25B584Q PROPRIETA'	108	180	INCOLT PROD	0	00	00	0	1			244	40,67 €	153	38,25 €	78,92 €
74	ASCOLI Satriano	MANGINO GERARDO n. a CANDELA il 25/01/1941 c.f. MNGGRD41A25B584Q PROPRIETA'	108	191	INCOLT PROD	0	00	00	0	1			710	118,33 €	0	0,00 €	118,33 €
75	ASCOLI Satriano	MANGINO GERARDO n. a CANDELA il 25/01/1941 c.f. MNGGRD41A25B584Q PROPRIETA'	108	192	SEMINATIVO	0	01	11	0	2,5			101	42,08 €	77	48,13 €	90,21 €
76	ASCOLI Satriano	MANGINO GERARDO n. a CANDELA il 25/01/1941 c.f. MNGGRD41A25B584Q PROPRIETA'	108	193	SEMINATIVO	0	13	48	0	2,5			1054	439,17 €	861	538,13 €	977,29 €
77	ASCOLI Satriano	D'ANTUONO MARIA n. a ROCCHETTA SANT'ANTONIO il 07/09/1948 c.f. DNTMRA48P47H467E PROPRIETA' 2/20, MANGINO DONATO n. a FOGGIA il 12/01/1974 c.f. MNGDNT74A12D643P PROPRIETA' 2/20, MANGINO FRANCESCO n. a FOGGIA il 22/02/1978 c.f. MNGFNC78B22D643E PROPRIETA' 5/20, MANGINO GERARDO n. a CANDELA il 25/01/1941 c.f. MNGGRD41A25B584Q PROPRIETA' 3/20, MANGINO MICHELE n. a FOGGIA il 01/02/1971 c.f. MNGMHL71B01D643D PROPRIETA' 3/20, MANGINO ROCCO n. a CANDELA il 07/07/1944 c.f. MNGRCC44L07B584F PROPRIETA' 5/20	108	181	PASCOLO	0	04	87	0	1,5			295	73,75 €	0	0,00 €	73,75 €
78	ASCOLI Satriano	D'ANTUONO MARIA n. a ROCCHETTA SANT'ANTONIO il 07/09/1948 c.f. DNTMRA48P47H467E PROPRIETA' 2/20, MANGINO DONATO n. a FOGGIA il 12/01/1974 c.f. MNGDNT74A12D643P PROPRIETA' 2/20, MANGINO FRANCESCO n. a FOGGIA il 22/02/1978 c.f. MNGFNC78B22D643E PROPRIETA' 5/20, MANGINO GERARDO n. a CANDELA il 25/01/1941 c.f. MNGGRD41A25B584Q PROPRIETA' 3/20, MANGINO MICHELE n. a FOGGIA il 01/02/1971 c.f. MNGMHL71B01D643D PROPRIETA' 3/20, MANGINO ROCCO n. a CANDELA il 07/07/1944 c.f. MNGRCC44L07B584F PROPRIETA' 5/20	108	182	PASCOLO	0	03	53	0	1,5			284	71,00 €	289	108,38 €	179,38 €
79	ASCOLI Satriano	MANGINO FRANCESCO n. a FOGGIA il 22/02/1978 c.f. MNGFNC78B22D643E PROPRIETA'	108	183	SEMINATIVO	2	49	42	0	2,5			321	133,75 €	0	0,00 €	133,75 €
80	ASCOLI Satriano	MANGINO FRANCESCO n. a FOGGIA il 22/02/1978 c.f. MNGFNC78B22D643E PROPRIETA'	108	184	INCOLT PROD	0	00	00	0	1			601	100,17 €	461	115,25 €	215,42 €
81	ASCOLI Satriano	MANGINO FRANCESCO n. a FOGGIA il 22/02/1978 c.f. MNGFNC78B22D643E PROPRIETA'	108	189	SEMIN ARBOR	1	67	83	0	2,5			147	61,25 €	0	0,00 €	61,25 €

ELENCO DEI BENI SOGGETTI ALL'APPOSIZIONE DEL VINCOLO PREORDINATO ALL'ESPROPRIO											STIMA AREE POTENZIALMENTE IMPEGNATE						
											ESPROPRIO		AREE OCCUPAZIONE TEMPORANEA		SERVITU'		INDENNITA'
N	Comune	Ditta Catastale	Foglio	p.lla	Coltura Catastale	h	a	c	rd	VA (€)	esproprio (mq)	Indennità	occupazione temporanea (mq)	Indennità	servitù cavidotto (mq)	indennità	Totale
82	ASCOLI SATTRIANO	MANGINO FRANCESCO n. a FOGGIA il 22/02/1978 c.f. MNGFNC78B22D643E PROPRIETA'	108	190	INCOLT PROD	0	00	00	0	1			489	81,50 €	315	78,75 €	160,25 €
83	ASCOLI SATTRIANO	MANGINO ROCCO n. a CANDELA il 07/07/1944 c.f. MNGRCC44L07B584F PROPRIETA'	108	185	INCOLT PROD	0	00	00	0	1			528	88,00 €	0	0,00 €	88,00 €
84	ASCOLI SATTRIANO	MANGINO ROCCO n. a CANDELA il 07/07/1944 c.f. MNGRCC44L07B584F PROPRIETA'	108	186	SEMINATIVO	0	08	71	0	2,5			515	214,58 €	522	326,25 €	540,83 €
85	ASCOLI SATTRIANO	MANGINO GERARDO E ROCCO SOCIETA' SEMPLICE AGRICOLA c.f. 00578330714 PROPRIETA'	108	187	SEMINATIVO	6	86	23	0	2,5			528	220,00 €	0	0,00 €	220,00 €
86	ASCOLI SATTRIANO	MANGINO GERARDO E ROCCO SOCIETA' SEMPLICE AGRICOLA c.f. 00578330714 PROPRIETA'	108	188	SEMINATIVO	0	02	14	0	2,5			194	80,83 €	362	226,25 €	307,08 €
87	ASCOLI SATTRIANO	MANGINO GERARDO E ROCCO SOCIETA' SEMPLICE AGRICOLA c.f. 00578330714 PROPRIETA'	114	113	INCOLT PROD	0	00	00	0	1			330	55,00 €	23	5,75 €	60,75 €
88	ASCOLI SATTRIANO	MANGINO GERARDO E ROCCO SOCIETA' SEMPLICE AGRICOLA c.f. 00578330714 PROPRIETA'	114	114	SEMINATIVO	0	00	20	0	2,5			22	9,17 €	13	8,13 €	17,29 €
89	ASCOLI SATTRIANO	MANGINO GERARDO E ROCCO SOCIETA' SEMPLICE AGRICOLA c.f. 00578330714 PROPRIETA'	114	115	SEMINATIVO	0	00	21	0	2,5			15	6,25 €	6	3,75 €	10,00 €
90	ASCOLI SATTRIANO	MANGINO GERARDO E ROCCO SOCIETA' SEMPLICE AGRICOLA c.f. 00578330714 PROPRIETA'	114	125	SEMINATIVO	2	10	70	0	2,5			826	344,17 €	161	100,63 €	444,79 €
91	ASCOLI SATTRIANO	CAPUTO MAURO n. a CANOSA DI PUGLIA il 01/01/1970 c.f. CPTMRA70A01B619G PROPRIETA' 3/4, CAPUTO MICHELA n. a VENOSA il 25/05/1977 c.f. CPTMHL77E65L738U PROPRIETA' 50/200	109	177	SEMINATIVO	1	99	08	0	2,5			1352	563,33 €	27	16,88 €	580,21 €
92	ASCOLI SATTRIANO	CAPUTO MAURO n. a CANOSA DI PUGLIA il 01/01/1970 c.f. CPTMRA70A01B619G PROPRIETA' 3/4, CAPUTO MICHELA n. a VENOSA il 25/05/1977 c.f. CPTMHL77E65L738U PROPRIETA' 50/200	109	223	SEMINATIVO	4	89	49	0	2,5			506	210,83 €	0	0,00 €	210,83 €
93	ASCOLI SATTRIANO	CAPUTO MAURO n. a CANOSA DI PUGLIA il 01/01/1970 c.f. CPTMRA70A01B619G PROPRIETA' 3/4, CAPUTO MICHELA n. a VENOSA il 25/05/1977 c.f. CPTMHL77E65L738U PROPRIETA' 50/200	109	224	PASCOLO	0	10	49	0	1,5			963	240,75 €	734	275,25 €	516,00 €
94	ASCOLI SATTRIANO	CAPUTO MAURO n. a CANOSA DI PUGLIA il 01/01/1970 c.f. CPTMRA70A01B619G PROPRIETA' 3/4, CAPUTO MICHELA n. a VENOSA il 25/05/1977 c.f. CPTMHL77E65L738U PROPRIETA' 50/200	109	24	SEMINATIVO	4	18	65	0	2,5			4	1,67 €	0	0,00 €	1,67 €
95	ASCOLI SATTRIANO	CATALANO VIRGINIA n. a LAVELLO il 25/05/1934 c.f. CTLVGN34E65E493P USUFRUTTO 3/9, PETTORRUSO PASQUALE n. a BARLETTA il 19/09/1955 c.f. PTPQL55P19A669X NUDA PROPRIETA' 3/9, PETTORRUSO PASQUALE n. a BARLETTA il 19/09/1955 c.f. PTPQL55P19A669X PROPRIETA' 6/9	109	178	SEMINATIVO	1	55	12	0	2,5			1025	427,08 €	513	320,63 €	747,71 €
96	ASCOLI SATTRIANO	CATALANO VIRGINIA n. a LAVELLO il 25/05/1934 c.f. CTLVGN34E65E493P USUFRUTTO 3/9, PETTORRUSO PASQUALE n. a BARLETTA il 19/09/1955 c.f. PTPQL55P19A669X NUDA PROPRIETA' 3/9, PETTORRUSO PASQUALE n. a BARLETTA il 19/09/1955 c.f. PTPQL55P19A669X PROPRIETA' 6/9	109	227	PASCOLO	1	92	29	0	1,5			73	18,25 €	0	0,00 €	18,25 €
97	ASCOLI SATTRIANO	ZAMPAGLIONE CARLO n. a NAPOLI il 28/03/1933 c.f. ZMPCRL33C28F839N PROPRIETA'	109	120	SEMINATIVO	3	66	20	0	2,5			0	0,00 €	4	2,50 €	2,50 €
98	ASCOLI SATTRIANO	ZAMPAGLIONE CARLO n. a NAPOLI il 28/03/1933 c.f. ZMPCRL33C28F839N PROPRIETA'	109	214	INCOLT PROD	0	00	00	0	1			404	67,33 €	0	0,00 €	67,33 €
99	ASCOLI SATTRIANO	ZAMPAGLIONE CARLO n. a NAPOLI il 28/03/1933 c.f. ZMPCRL33C28F839N PROPRIETA'	109	218	SEMINATIVO	5	75	36	0	2,5			1832	763,33 €	601	375,63 €	1.138,96 €

ELENCO DEI BENI SOGGETTI ALL'APPOSIZIONE DEL VINCOLO PREORDINATO ALL'ESPROPRIO											STIMA AREE POTENZIALMENTE IMPEGNATE						
											ESPROPRIO		AREE OCCUPAZIONE TEMPORANEA		SERVITU'		INDENNITA'
N	Comune	Ditta Catastale	Foglio	p.lla	Coltura Catastale	h	a	c	rd	VA (€)	esproprio (mq)	Indennità	occupazione temporanea (mq)	Indennità	servitù cavidotto (mq)	indennità	Totale
100	ASCOLI SATRIANO	ZAMPAGLIONE CARLO n. a NAPOLI il 28/03/1933 c.f. ZMPCRL33C28F839N PROPRIETA'	109	78	SEMINATIVO	1	83	80	0	2,5			486	202,50 €	222	138,75 €	341,25 €
101	ASCOLI SATRIANO	ZAMPAGLIONE CARLO n. a NAPOLI il 28/03/1933 c.f. ZMPCRL33C28F839N PROPRIETA'	109	91	SEMINATIVO	2	89	75	0	2,5			2075	864,58 €	1058	661,25 €	1.525,83 €
102	ASCOLI SATRIANO	PETTORRUSO PASQUALE n. a LAVELLO il 13/10/1968 c.f. PTPQL68R13E493G PROPRIETA'	109	225	INCOLT PROD	0	00	00	0	1			126	21,00 €	0	0,00 €	21,00 €
103	ASCOLI SATRIANO	PETTORRUSO PASQUALE n. a LAVELLO il 13/10/1968 c.f. PTPQL68R13E493G PROPRIETA'	109	226	INCOLT PROD	0	00	00	0	1			154	25,67 €	139	34,75 €	60,42 €
104	ASCOLI SATRIANO	PETTORRUSO SAVERIO n. a LAVELLO il 21/09/1925 c.f. PTTSVR25P21E493V PROPRIETA'	109	228	PASCOLO	0	02	09	0	1,5			187	46,75 €	130	48,75 €	95,50 €
105	ASCOLI SATRIANO	SOCIETA' AGRICOLA AMORUSO ROBERTO, AMORUSO ALESSANDRA E AMORUSO MARCO S.S. c.f. 04146600715 PROPRIETA'	114	117	SEMINATIVO	0	03	37	0	2,5			177	73,75 €	123	76,88 €	150,63 €
106	ASCOLI SATRIANO	SOCIETA' AGRICOLA AMORUSO ROBERTO, AMORUSO ALESSANDRA E AMORUSO MARCO S.S. c.f. 04146600715 PROPRIETA'	114	126	SEMINATIVO	0	03	28	0	2,5			176	73,33 €	153	95,63 €	168,96 €
107	ASCOLI SATRIANO	SOCIETA' AGRICOLA AMORUSO ROBERTO, AMORUSO ALESSANDRA E AMORUSO MARCO S.S. c.f. 04146600715 PROPRIETA'	114	127	SEMINATIVO	0	02	36	0	2,5			96	40,00 €	236	147,50 €	187,50 €
108	ASCOLI SATRIANO	SOCIETA' AGRICOLA AMORUSO ROBERTO, AMORUSO ALESSANDRA E AMORUSO MARCO S.S. c.f. 04146600715 PROPRIETA'	114	164	SEMINATIVO	9	80	38	0	2,5			609	253,75 €	246	153,75 €	407,50 €
109	ASCOLI SATRIANO	FREZZA GERARDO n. a ASCOLI SATRIANO il 08/03/1935 c.f. FRZGRD35C08A463Y PROPRIETA'	114	118	INCOLT PROD	0	00	00	0	1			439	73,17 €	44	11,00 €	84,17 €
110	ASCOLI SATRIANO	BUONOMO CONSOLATA n. a NAPOLI il 03/12/1929 c.f. BNMCSL29T43F839N USUFRUTTO, DI MISCIO ANNA MARIA n. a FOGGIA il 30/01/1958 c.f. DMSNMR58A70D643I NUDA PROPRIETA'	114	163	SEMINATIVO	1	73	47	0	2,5			237	98,75 €	134	83,75 €	182,50 €
111	ASCOLI SATRIANO	VENEZIANO ADDOLORATA n. a FOGGIA il 13/02/1950 c.f. VNZDLR50B53D643U PROPRIETA'	87	89	INCOLT PROD	0	00	00	0	1			9	1,50 €	0	0,00 €	1,50 €
112	ASCOLI SATRIANO	MONACO CARLO n. a SANT'AGATA DI PUGLIA il 21/10/1954 c.f. MNCCRL54R21I193E PROPRIETA'	94	108	SEMINATIVO	6	28	68	0	2,5			17	7,08 €	0	0,00 €	7,08 €
113	ASCOLI SATRIANO	D'AGOSTINO RAFFAELLA n. a CERIGNOLA il 10/04/1982 c.f. DGSRFL82D50C514V PROPRIETA' per Fg. 98 Mapp. 339 Sub 0 - 1	98	339	ENTE URBANO	0	04	40	0	5			35	29,17 €	0	0,00 €	29,17 €
114	ASCOLI SATRIANO	STRAZZELLA ANTONIETTA n. a ASCOLI SATRIANO il 19/10/1963 c.f. STRNNT63R59A463J NUDA PROPRIETA' 1/3 per Fg. 98 Mapp. 381 Sub 0, STRAZZELLA DOMENICO n. a ASCOLI SATRIANO il 16/11/1966 c.f. STRDNC66S16A463F NUDA PROPRIETA' 1/3 per Fg. 98 Mapp. 381 Sub 0, STRAZZELLA MARIA CONCETTA n. a ASCOLI SATRIANO il 13/10/1961 c.f. STRMCN61R53A463X NUDA PROPRIETA' 1/3 per Fg. 98 Mapp. 381 Sub 0, STRAZZELLA PAOLO n. a VALLATA il 09/03/1937 c.f. STRPLA37C09L589V USUFRUTTO per Fg. 98 Mapp. 381 Sub 0	98	381	ENTE URBANO	0	00	49	0	5			9	7,50 €	0	0,00 €	7,50 €
115	ASCOLI SATRIANO	SA.DA. CARBURANTI S.R.L. c.f. 03618460715 PROPRIETA' per Fg. 99 Mapp. 381 Sub 2 - 5	99	381	ENTE URBANO	3	23	92	0	5			644	536,67 €	0	0,00 €	536,67 €
116	ASCOLI SATRIANO	SA.DA. CARBURANTI S.R.L. c.f. 03618460715 PROPRIETA'	99	382	SEMINATIVO	0	10	18	0	2,5			37	15,42 €	0	0,00 €	15,42 €



ELENCO DEI BENI SOGGETTI ALL'APPOSIZIONE DEL VINCOLO PREORDINATO ALL'ESPROPRIO											STIMA AREE POTENZIALMENTE IMPEGNATE						
											ESPROPRIO		AREE OCCUPAZIONE TEMPORANEA		SERVITU'		INDENNITA'
N	Comune	Ditta Catastale	Foglio	p.la	Coltura Catastale	h	a	c	rd	VA (€)	esproprio (mq)	Indennità	occupazione temporanea (mq)	Indennità	servitù cavidotto (mq)	indennità	Totale
117	ASCOLI SATTRIANO	ANDREANO LUCIANO n. a FOGGIA il 04/09/1976 c.f. NDRLCN76P04D643U PROPRIETA'	99	526	INCOLT PROD	0	00	00	0	1			168	28,00 €	0	0,00 €	28,00 €
118	ASCOLI SATTRIANO	D'ANTUONO FRANCESCO n. a ROCCHETTA SANT'ANTONIO il 01/09/1970 c.f. DNTFNC70P01H467Q PROPRIETA' per Fg. 99 Mapp. 569 Sub 2 - 3 - 4 - 5 - 6	99	569	ENTE URBANO	0	16	78	0	5			112	93,33 €	0	0,00 €	93,33 €
119	ASCOLI SATTRIANO	VALVANO MARIA INCORONATA n. a DELICETO il 15/04/1948 c.f. VLVMNC48D55D269M PROPRIETA'	104	282	INCOLT PROD	0	00	00	0	1			233	38,83 €	0	0,00 €	38,83 €
120	ASCOLI SATTRIANO	PETRARULO ALBINO n. a FOGGIA il 09/09/1974 c.f. PTRLBN74P09D643Y ASSENZA DI TITOLO, PETRARULO DONATINA n. a ASCOLI SATTRIANO il 28/06/1960 c.f. PTRDTN60H68A463J ASSENZA DI TITOLO, PETRARULO LUCIA ROSA n. a ASCOLI SATTRIANO il 03/12/1966 c.f. PTRLRS66T43A463F ASSENZA DI TITOLO, PETRARULO ROMEO n. a ASCOLI SATTRIANO il 13/09/1932 c.f. PTRRMO32P13A463R ASSENZA DI TITOLO	104	284	INCOLT PROD	0	00	00	0	1			74	12,33 €	0	0,00 €	12,33 €
121	ASCOLI SATTRIANO	PETRARULO ALBINO n. a FOGGIA il 09/09/1974 c.f. PTRLBN74P09D643Y PROPRIETA'	104	355	INCOLT PROD	0	00	00	0	1			317	52,83 €	0	0,00 €	52,83 €
122	ASCOLI SATTRIANO	TUMMOLO DO il 01/01/1959 c.f. TMMDTN59A01E493W PROPRIETA'	104	388	INCOLT PROD	0	00	00	0	1			22	3,67 €	0	0,00 €	3,67 €
123	ASCOLI SATTRIANO	VALVANO MARIA INCORONATA n. a DELICETO il 15/04/1948 c.f. VLVMNC48D55D269M PROPRIETA' per Fg. 104 Mapp. 462 Sub 0 - 1 - 2	104	462	ENTE URBANO	0	15	87	0	5			186	155,00 €	0	0,00 €	155,00 €
124	ASCOLI SATTRIANO	MANGINO GERARDO n. a CANDELA il 25/01/1941 c.f. MNGGRD41A25B584Q PROPRIETA' 1/2, MANGINO ROCCO n. a CANDELA il 07/07/1944 c.f. MNGRCC44L07B584F PROPRIETA' 1/2	114	128	SEMINATIVO	0	04	66	0	2,5			127	52,92 €	0	0,00 €	52,92 €
<b>TOTALE COMUNE DI ASCOLI SATTRIANO</b>											<b>0</b>	<b>0,00 €</b>	<b>40019</b>	<b>15.293,67 €</b>	<b>16579</b>	<b>9.377,63 €</b>	<b>24.671,29 €</b>

QUADRO RIEPILOGATIVO STIMA AREE POTENZIALMENTE IMPEGNATE						INDENNITA'	
ESPROPRIO		ARRE OCCUPAZIONE		SERVITU'			
<i>Sup.</i>	<i>Valori</i>	<i>Sup.</i>	<i>Valori</i>	<i>Sup.</i>	<i>Valori</i>	<i>Tot. Sup.</i>	<i>Tot. Valori</i>
0	0,00 €	40019	15.293,67 €	16579	9.377,63 €	56598	24.671,29 €

ELENCO DEI BENI SOGGETTI ALL'APPOSIZIONE DEL VINCOLO PREORDINATO ALL'ESPROPRIO											STIMA AREE POTENZIALMENTE IMPEGNATE						
											ESPROPRIO		AREE OCCUPAZIONE TEMPORANEA		SERVITU'		INDENNITA'
N	Comune	Ditta Catastale	Foglio	p.la	Coltura Catastale	h	a	c	rd	VA (€)	esproprio (mq)	Indennità	occupazione temporanea (mq)	Indennità	servitù cavidotto (mq)	indennità	Totale
1	MELFI	DI CIOMMO FRANCESCO SAVERIO n. a LAVELLO il 16/02/1952 c.f. DCMFNC52B16E493K PROPRIETA'	7	82	INCOLT PROD	0	00	00	0	1			290	48,33 €	198	49,50 €	97,83 €
2	MELFI	ANTONICCI MARIA ANTONIETTA n. a MELFI il 22/03/1934 c.f. NTNMT34C62F104V ASSENZA DI TITOLO, DE IASI LUCIA RITA n. a MELFI il 24/05/1962 c.f. DSELRT62E64F104X ASSENZA DI TITOLO, DE IASI MARIA TERESA n. a MELFI il 11/09/1966 c.f. DSEMTR66P51F104Q ASSENZA DI TITOLO, DE IASI SABRINA n. a MELFI il 14/02/1969 c.f. DSESRN69B54F104V ASSENZA DI TITOLO	16	515	SEMINATIVO	1	45	91	0	2,5			1231	512,92 €	1723	1.076,88 €	1.589,79 €
3	MELFI	DE IASI LUCIA RITA n. a MELFI il 24/05/1962 c.f. DSELRT62E64F104X ASSENZA DI TITOLO, DE IASI MARIA TERESA n. a MELFI il 11/09/1966 c.f. DSEMTR66P51F104Q ASSENZA DI TITOLO, DE IASI SABRINA n. a MELFI il 14/02/1969 c.f. DSESRN69B54F104V ASSENZA DI TITOLO	16	517	SEMINATIVO	1	73	18	0	2,5			579	241,25 €	59	36,88 €	278,13 €
4	MELFI	BEL LAVELLO VI.GI. S.R.L. c.f. 02946610736 PROPRIETA' per Fg. 16 Mapp. 524 Sub 0	16	524	ENTE URBANO	0	18	30	0	5			226	188,33 €	227	283,75 €	472,08 €
5	MELFI	ALFA WIND SAS DI GREEN UTILITY ITALIA 2 SRL & C. c.f. 01736260769 PROPRIETA'	16	419	SEMINATIVO	0	12	08	0	2,5			44	18,33 €	43	26,88 €	45,21 €
6	MELFI	LAVIANO ALESSANDRO n. a ROMA il 02/04/1963 c.f. LVNLSN63D02H501B PROPRIETA' 1/2, LAVIANO ANGELINA n. a ROMA il 28/09/1961 c.f. LVNNLN61P68H501J PROPRIETA' 1/2	17	33	INCOLT PROD	0	00	00	0	1			255	42,50 €	154	38,50 €	81,00 €
7	MELFI	LAVIANO ALESSANDRO n. a ROMA il 02/04/1963 c.f. LVNLSN63D02H501B PROPRIETA' 1/2, LAVIANO ANGELINA n. a ROMA il 28/09/1961 c.f. LVNNLN61P68H501J PROPRIETA' 1/2	18	265	INCOLT PROD	0	00	00	0	1			0	0,00 €	1171	292,75 €	292,75 €
8	MELFI	LAVIANO ALESSANDRO n. a ROMA il 02/04/1963 c.f. LVNLSN63D02H501B PROPRIETA' 1/2, LAVIANO ANGELINA n. a ROMA il 28/09/1961 c.f. LVNNLN61P68H501J PROPRIETA' 1/2	18	443	INCOLT PROD	0	00	00	0	1			198	33,00 €	68	17,00 €	50,00 €
9	MELFI	DI CIOMMO MICHELA n. a LAVELLO il 03/04/1949 c.f. DCMHML49D43E493C PROPRIETA'	7	131	INCOLT PROD	0	00	00	0	1			9	1,50 €	0	0,00 €	1,50 €
10	MELFI	DIDONNA SERAFINA n. a RUTIGLIANO il 15/10/1927 c.f. DDNSFN27R55H643P USUFRUTTO 2/4, DIDONNA SERAFINA n. a RUTIGLIANO il 15/10/1927 c.f. DDNSFN27R55H643P PROPRIETA' 2/4, PUGLIESE PIERA n. a FOGGIA il 24/06/1985 c.f. PGLPRI85H64D643Z NUDA PROPRIETA' 1/4, PUGLIESE VITOTTAVIO n. a FOGGIA il 25/04/1984 c.f. PGLVTT84D25D643L NUDA PROPRIETA' 1/4	17	319	INCOLT PROD	0	00	00	0	1			0	0,00 €	46	11,50 €	11,50 €
11	MELFI	DIDONNA SERAFINA n. a RUTIGLIANO il 15/10/1927 c.f. DDNSFN27R55H643P USUFRUTTO 2/4, DIDONNA SERAFINA n. a RUTIGLIANO il 15/10/1927 c.f. DDNSFN27R55H643P PROPRIETA' 2/4, PUGLIESE PIERA n. a FOGGIA il 24/06/1985 c.f. PGLPRI85H64D643Z NUDA PROPRIETA' 1/4, PUGLIESE VITOTTAVIO n. a FOGGIA il 25/04/1984 c.f. PGLVTT84D25D643L NUDA PROPRIETA' 1/4	17	329	SEMINATIVO	0	18	30	0	2,5			0	0,00 €	158	98,75 €	98,75 €
12	MELFI	DIDONNA SERAFINA n. a RUTIGLIANO il 15/10/1927 c.f. DDNSFN27R55H643P USUFRUTTO 2/4, DIDONNA SERAFINA n. a RUTIGLIANO il 15/10/1927 c.f. DDNSFN27R55H643P PROPRIETA' 2/4, PUGLIESE PIERA n. a FOGGIA il 24/06/1985 c.f. PGLPRI85H64D643Z NUDA PROPRIETA' 1/4, PUGLIESE VITOTTAVIO n. a FOGGIA il 25/04/1984 c.f. PGLVTT84D25D643L NUDA PROPRIETA' 1/4	17	387	INCOLT PROD	0	00	00	0	1			0	0,00 €	67	16,75 €	16,75 €
13	MELFI	TERRIBILE GIOVANNA n. a MELFI il 28/02/1979 c.f. TRRGNN79B68F104N PROPRIETA'	17	285	SEMINATIVO	0	09	46	0	2,5			0	0,00 €	28	17,50 €	17,50 €

QUADRO RIEPILOGATIVO STIMA AREE POTENZIALMENTE IMPEGNATE						INDENNITA'	
ESPROPRIO		ARRE OCCUPAZIONE		SERVITU'			
<i>Sup.</i>	<i>Valori</i>	<i>Sup.</i>	<i>Valori</i>	<i>Sup.</i>	<i>Valori</i>	<i>Tot. Sup.</i>	<i>Tot. Valori</i>
<b>0</b>	<b>0,00 €</b>	<b>2832</b>	<b>1.086,17 €</b>	<b>3942</b>	<b>1.966,63 €</b>	<b>6774</b>	<b>3.052,79 €</b>

**Elenco Ditte**

**IMPIANTO FOTOVOLTAICO FARALLI**

*ASCOLI SATRIANO*

Stampato il 28/11/2021

<b>Comune:</b>	ASCOLI SATRIANO
<b>Numero di Piano:</b>	1
<b>Ditta Catastale:</b>	DAUNIA ASCOLI S.R.L. c.f. 03661390710 PROPRIETA'

**Dati Catastali di Esproprio:**

Foglio	Mappale	Sup. Cat. Ha A Ca	Qualità	Titolo	Superficie Espropriata	VA	Indennità provvisoria
Non sono presenti Titoli di Esproprio							

**Dati Catastali di Asservimento:**

Foglio	Mappale	Sup. Cat. Ha A Ca	Qualità	Titolo	Superficie Asservita	VA	Sval.	Indennità
94	116	2 71 74	SEMIN IRRIG	SERVITU' ELETTRODOTTO	368	3,00 €	25 %	276,00 €
<b>Totale Mq. 368</b>						<b>Totale Indennità 276,00 €</b>		

**Dati Catastali di Occupazione Temporanea:**

Foglio	Mappale	Sup. Cat. Ha A Ca	Qualità	Superficie Occupata	VA	Indennità di Occ. Temp.
94	116	2 71 74	SEMIN IRRIG	739	3,00 €	369,50 €
<b>Totale Mq. 739</b>					<b>Totale Indennità 369,50 €</b>	

<b>Totale Indennità 645,50 €</b>						
----------------------------------	--	--	--	--	--	--

<b>Comune:</b>	<b>ASCOLI SARIANO</b>
<b>Numero di Piano:</b>	<b>2</b>
<b>Ditta Catastale:</b>	AUTIELLO EVELINA n. a NAPOLI il 27/07/1966 c.f. TLLVLN66L67F839H NUDA PROPRIETA' 1/2, AUTIELLO LUIGI n. a NAPOLI il 29/07/1969 c.f. TLLLGU69L29F839S NUDA PROPRIETA' 1/2, SCAFARELLI VANDA n. a NAPOLI il 11/10/1940 c.f. SCFVND40R51F839L USUFRUTTO

**Dati Catastali di Esproprio:**

Foglio	Mappale	Sup. Cat. Ha A Ca	Qualità	Titolo	Superficie Espropriata	VA	Indennità provvisoria
<b>Non sono presenti Titoli di Esproprio</b>							

**Dati Catastali di Asservimento:**

Foglio	Mappale	Sup. Cat. Ha A Ca	Qualità	Titolo	Superficie Asservita	VA	Sval.	Indennità
94	5	25 91 60	SEMINATIVO	SERVITU' ELETTRODOTTO	334	2,50 €	25 %	208,75 €
<b>Totale Mq. 334</b>						<b>Totale Indennità 208,75 €</b>		

**Dati Catastali di Occupazione Temporanea:**

Foglio	Mappale	Sup. Cat. Ha A Ca	Qualità	Superficie Occupata	VA	Indennità di Occ. Temp.
94	5	25 91 60	SEMINATIVO	669	2,50 €	278,75 €
<b>Totale Mq. 669</b>				<b>Totale Indennità 278,75 €</b>		
<b>Totale Indennità 487,50 €</b>						

<b>Comune:</b>	ASCOLI SATRIANO
<b>Numero di Piano:</b>	4
<b>Ditta Catastale:</b>	DI LORETO CARLO FU VITTORIO PROPRIETA', LOMBARDI ADELE DI ANGELO VED DI LORETO USUFRUTTUARIO PARZIALE PER

**Dati Catastali di Esproprio:**

Foglio	Mappale	Sup. Cat. Ha A Ca	Qualità	Titolo	Superficie Espropriata	VA	Indennità provvisoria
Non sono presenti Titoli di Esproprio							

**Dati Catastali di Asservimento:**

Foglio	Mappale	Sup. Cat. Ha A Ca	Qualità	Titolo	Superficie Asservita	VA	Sval.	Indennità
94	79	0 01 32	SEMINATIVO	SERVITU' ELETTRODOTTO	25	2,50 €	25 %	15,63 €
94	80	0 00 60	SEMINATIVO	SERVITU' ELETTRODOTTO	10	2,50 €	25 %	6,25 €
<b>Totale Mq. 35</b>						<b>Totale Indennità 21,88 €</b>		

**Dati Catastali di Occupazione Temporanea:**

Foglio	Mappale	Sup. Cat. Ha A Ca	Qualità	Superficie Occupata	VA	Indennità di Occ. Temp.
94	80	0 00 60	SEMINATIVO	32	2,50 €	13,33 €
<b>Totale Mq. 32</b>					<b>Totale Indennità 13,33 €</b>	

<b>Totale Indennità 35,21 €</b>						
---------------------------------	--	--	--	--	--	--



<b>Comune:</b>	<b>ASCOLI SATTRIANO</b>
<b>Numero di Piano:</b>	<b>6</b>
<b>Ditta Catastale:</b>	STRAZZELLA ANTONIETTA n. a ASCOLI SATTRIANO il 19/10/1963 c.f. STRNNT63R59A463J NUDA PROPRIETA' 1/3, STRAZZELLA DOMENICO n. a ASCOLI SATTRIANO il 16/11/1966 c.f. STRDNC66S16A463F NUDA PROPRIETA' 1/3, STRAZZELLA MARIA CONCETTA n. a ASCOLI SATTRIANO il 13/10/1961 c.f. STRMCN61R53A463X NUDA PROPRIETA' 1/3, STRAZZELLA PAOLO n. a VALLATA il 09/03/1937 c.f. STRPLA37C09L589V USUFRUTTO

**Dati Catastali di Esproprio:**

Foglio	Mappale	Sup. Cat. Ha A Ca	Qualità	Titolo	Superficie Espropriata	VA	Indennità provvisoria
<b>Non sono presenti Titoli di Esproprio</b>							

**Dati Catastali di Asservimento:**

Foglio	Mappale	Sup. Cat. Ha A Ca	Qualità	Titolo	Superficie Asservita	VA	Sval.	Indennità
98	175	0 00 00	INCOLT PROD	SERVITU' ELETTRODOTTO	109	1,00 €	25 %	27,25 €
98	176	0 00 00	INCOLT PROD	SERVITU' ELETTRODOTTO	144	1,00 €	25 %	36,00 €
98	177	0 00 00	INCOLT PROD	SERVITU' ELETTRODOTTO	139	1,00 €	25 %	34,75 €
<b>Totale Mq. 392</b>						<b>Totale Indennità 98,00 €</b>		

**Dati Catastali di Occupazione Temporanea:**

Foglio	Mappale	Sup. Cat. Ha A Ca	Qualità	Superficie Occupata	VA	Indennità di Occ. Temp.
98	175	0 00 00	INCOLT PROD	218	1,00 €	36,33 €
98	176	0 00 00	INCOLT PROD	289	1,00 €	48,17 €
98	177	0 00 00	INCOLT PROD	268	1,00 €	44,67 €
<b>Totale Mq. 775</b>					<b>Totale Indennità 129,17 €</b>	

<b>Totale Indennità 227,17 €</b>
----------------------------------

<b>Comune:</b>	ASCOLI Satriano
<b>Numero di Piano:</b>	7
<b>Ditta Catastale:</b>	MORESE LUIGI n. a SANT'AGATA DI PUGLIA il 16/02/1952 c.f. MRSLGU52B16I193S PROPRIETA'

**Dati Catastali di Esproprio:**

Foglio	Mappale	Sup. Cat. Ha A Ca	Qualità	Titolo	Superficie Espropriata	VA	Indennità provvisoria
Non sono presenti Titoli di Esproprio							

**Dati Catastali di Asservimento:**

Foglio	Mappale	Sup. Cat. Ha A Ca	Qualità	Titolo	Superficie Asservita	VA	Sval.	Indennità
98	185	0 55 00	SEMIN IRRIG	SERVITU' ELETTRODOTTO	220	3,00 €	25 %	165,00 €
98	44	3 03 44	SEMIN IRRIG	SERVITU' ELETTRODOTTO	465	3,00 €	25 %	348,75 €
<b>Totale Mq. 685</b>						<b>Totale Indennità 513,75 €</b>		

**Dati Catastali di Occupazione Temporanea:**

Foglio	Mappale	Sup. Cat. Ha A Ca	Qualità	Superficie Occupata	VA	Indennità di Occ. Temp.
98	185	0 55 00	SEMIN IRRIG	441	3,00 €	220,50 €
98	44	3 03 44	SEMIN IRRIG	918	3,00 €	459,00 €
<b>Totale Mq. 1359</b>					<b>Totale Indennità 679,50 €</b>	
<b>Totale Indennità 1.193,25 €</b>						

<b>Comune:</b>	ASCOLI SATRIANO
<b>Numero di Piano:</b>	8
<b>Ditta Catastale:</b>	MARCHITELLI VINCENZO n. a FOGGIA il 10/07/1971 c.f. MRCVCN71L10D643C PROPRIETA'

**Dati Catastali di Esproprio:**

Foglio	Mappale	Sup. Cat. Ha A Ca	Qualità	Titolo	Superficie Espropriata	VA	Indennità provvisoria
Non sono presenti Titoli di Esproprio							

**Dati Catastali di Asservimento:**

Foglio	Mappale	Sup. Cat. Ha A Ca	Qualità	Titolo	Superficie Asservita	VA	Sval.	Indennità
98	251	0 01 12	SEMINATIVO	SERVITU' ELETTRODOTTO	46	2,50 €	25 %	28,75 €
98	373	2 21 78	SEMIN IRRIG	SERVITU' ELETTRODOTTO	313	3,00 €	25 %	234,75 €
<b>Totale Mq. 359</b>						<b>Totale Indennità 263,50 €</b>		

**Dati Catastali di Occupazione Temporanea:**

Foglio	Mappale	Sup. Cat. Ha A Ca	Qualità	Superficie Occupata	VA	Indennità di Occ. Temp.
98	373	2 21 78	SEMIN IRRIG	541	3,00 €	270,50 €
<b>Totale Mq. 541</b>					<b>Totale Indennità 270,50 €</b>	

<b>Totale Indennità 534,00 €</b>					
----------------------------------	--	--	--	--	--

<b>Comune:</b>	<b>ASCOLI SATRIANO</b>
<b>Numero di Piano:</b>	<b>9</b>
<b>Ditta Catastale:</b>	DAQUINO LUCIA n. a SANT'AGATA DI PUGLIA il 12/03/1964 c.f. DQNLUCU64C52I193H PROPRIETA' 1/12, NOVIELLO NICOLA n. a SANT'AGATA DI PUGLIA il 24/02/1958 c.f. NVLNCL58B24I193A PROPRIETA' 11/12

**Dati Catastali di Esproprio:**

Foglio	Mappale	Sup. Cat. Ha A Ca	Qualità	Titolo	Superficie Espropriata	VA	Indennità provvisoria
Non sono presenti Titoli di Esproprio							

**Dati Catastali di Asservimento:**

Foglio	Mappale	Sup. Cat. Ha A Ca	Qualità	Titolo	Superficie Asservita	VA	Sval.	Indennità
98	252	1 40 92	SEMINATIVO	SERVITU' ELETTRODOTTO	77	2,50 €	25 %	48,13 €
98	253	0 03 58	SEMINATIVO	SERVITU' ELETTRODOTTO	259	2,50 €	25 %	161,88 €
98	254	0 70 50	SEMINATIVO	SERVITU' ELETTRODOTTO	127	2,50 €	25 %	79,38 €
98	255	0 03 00	SEMINATIVO	SERVITU' ELETTRODOTTO	204	2,50 €	25 %	127,50 €
<b>Totale Mq. 667</b>						<b>Totale Indennità 416,88 €</b>		

**Dati Catastali di Occupazione Temporanea:**

Foglio	Mappale	Sup. Cat. Ha A Ca	Qualità	Superficie Occupata	VA	Indennità di Occ. Temp.
98	252	1 40 92	SEMINATIVO	672	2,50 €	280,00 €
98	254	0 70 50	SEMINATIVO	663	2,50 €	276,25 €
<b>Totale Mq. 1335</b>					<b>Totale Indennità 556,25 €</b>	

<b>Totale Indennità 973,13 €</b>
----------------------------------

<b>Comune:</b>	ASCOLI SATRIANO
<b>Numero di Piano:</b>	10
<b>Ditta Catastale:</b>	D'AGOSTINO RAFFAELLA n. a CERIGNOLA il 10/04/1982 c.f. DGSRFL82D50C514V PROPRIETA'

**Dati Catastali di Esproprio:**

Foglio	Mappale	Sup. Cat. Ha A Ca	Qualità	Titolo	Superficie Espropriata	VA	Indennità provvisoria
Non sono presenti Titoli di Esproprio							

**Dati Catastali di Asservimento:**

Foglio	Mappale	Sup. Cat. Ha A Ca	Qualità	Titolo	Superficie Asservita	VA	Sval.	Indennità
98	277	0 84 29	SEMINATIVO	SERVITU' ELETTRODOTTO	26	2,50 €	25 %	16,25 €
98	278	0 85 32	SEMINATIVO	SERVITU' ELETTRODOTTO	41	2,50 €	25 %	25,63 €
98	285	0 08 98	SEMIN IRRIG	SERVITU' ELETTRODOTTO	57	3,00 €	25 %	42,75 €
98	286	0 01 42	SEMIN IRRIG	SERVITU' ELETTRODOTTO	34	3,00 €	25 %	25,50 €
98	511	0 00 99	SEMIN IRRIG	SERVITU' ELETTRODOTTO	7	3,00 €	25 %	5,25 €
<b>Totale Mq. 165</b>						<b>Totale Indennità 115,38 €</b>		

**Dati Catastali di Occupazione Temporanea:**

Foglio	Mappale	Sup. Cat. Ha A Ca	Qualità	Superficie Occupata	VA	Indennità di Occ. Temp.
98	277	0 84 29	SEMINATIVO	65	2,50 €	27,08 €
98	278	0 85 32	SEMINATIVO	81	2,50 €	33,75 €
98	285	0 08 98	SEMIN IRRIG	115	3,00 €	57,50 €
98	286	0 01 42	SEMIN IRRIG	54	3,00 €	27,00 €
98	511	0 00 99	SEMIN IRRIG	14	3,00 €	7,00 €
<b>Totale Mq. 329</b>					<b>Totale Indennità 152,33 €</b>	

<b>Totale Indennità 267,71 €</b>
----------------------------------



<b>Comune:</b>	<b>ASCOLI SARIANO</b>
<b>Numero di Piano:</b>	<b>11</b>
<b>Ditta Catastale:</b>	MARCHITELLI VINCENZO n. a FOGGIA il 10/07/1971 c.f. MRCVCN71L10D643C PROPRIETA' per Fg. 98 Mapp. 352 Sub 3 - 4 - 5

**Dati Catastali di Esproprio:**

Foglio	Mappale	Sup. Cat. Ha A Ca	Qualità	Titolo	Superficie Espropriata	VA	Indennità provvisoria
Non sono presenti Titoli di Esproprio							

**Dati Catastali di Asservimento:**

Foglio	Mappale	Sup. Cat. Ha A Ca	Qualità	Titolo	Superficie Asservita	VA	Sval.	Indennità
98	352	0 11 90	ENTE URBANO	SERVITU' ELETTRODOTTO	78	5,00 €	25 %	97,50 €
<b>Totale Mq. 78</b>						<b>Totale Indennità 97,50 €</b>		

**Dati Catastali di Occupazione Temporanea:**

Foglio	Mappale	Sup. Cat. Ha A Ca	Qualità	Superficie Occupata	VA	Indennità di Occ. Temp.
98	352	0 11 90	ENTE URBANO	155	5,00 €	129,17 €
<b>Totale Mq. 155</b>					<b>Totale Indennità 129,17 €</b>	

<b>Totale Indennità 226,67 €</b>					
----------------------------------	--	--	--	--	--

<b>Comune:</b>	<b>ASCOLI SARIANO</b>
<b>Numero di Piano:</b>	<b>12</b>
<b>Ditta Catastale:</b>	PACENTRILLI FILOMENA n. a SCANNO il 23/02/1935 c.f. PCNFMN35B63I501D PROPRIETA' 3/9, TOCCO CARMELA n. a DELICETO il 16/07/1969 c.f. TCCCML69L56D269F PROPRIETA' 2/9, TOCCO ROSALIA n. a CERIGNOLA il 12/11/1976 c.f. TCCRSL76S52C514B PROPRIETA' 2/9, TOCCO SAVERIO n. a DELICETO il 26/09/1965 c.f. TCCSVR65P26D269L PROPRIETA' 2/9

**Dati Catastali di Esproprio:**

Foglio	Mappale	Sup. Cat. Ha A Ca	Qualità	Titolo	Superficie Espropriata	VA	Indennità provvisoria
<b>Non sono presenti Titoli di Esproprio</b>							

**Dati Catastali di Asservimento:**

Foglio	Mappale	Sup. Cat. Ha A Ca	Qualità	Titolo	Superficie Asservita	VA	Sval.	Indennità
98	38	0 00 00	INCOLT PROD	SERVITU' ELETTRDOTTO	340	1,00 €	25 %	85,00 €
99	153	0 46 59	SEMIN IRRIG	SERVITU' ELETTRDOTTO	126	3,00 €	25 %	94,50 €
<b>Totale Mq. 466</b>						<b>Totale Indennità 179,50 €</b>		

**Dati Catastali di Occupazione Temporanea:**

Foglio	Mappale	Sup. Cat. Ha A Ca	Qualità	Superficie Occupata	VA	Indennità di Occ. Temp.
98	38	0 00 00	INCOLT PROD	679	1,00 €	113,17 €
99	153	0 46 59	SEMIN IRRIG	251	3,00 €	125,50 €
<b>Totale Mq. 930</b>					<b>Totale Indennità 238,67 €</b>	

<b>Totale Indennità 418,17 €</b>
----------------------------------



<b>Comune:</b>	ASCOLI SATRIANO
<b>Numero di Piano:</b>	13
<b>Ditta Catastale:</b>	DI GIOIA POTITO MICHELE n. a FOGGIA il 12/01/1964 c.f. DGIPTM64A12D643Y PROPRIETA'

**Dati Catastali di Esproprio:**

Foglio	Mappale	Sup. Cat. Ha A Ca	Qualità	Titolo	Superficie Espropriata	VA	Indennità provvisoria
Non sono presenti Titoli di Esproprio							

**Dati Catastali di Asservimento:**

Foglio	Mappale	Sup. Cat. Ha A Ca	Qualità	Titolo	Superficie Asservita	VA	Sval.	Indennità
98	43	0 00 08	SEMINATIVO	SERVITU' ELETTRDOTTO	16	2,50 €	25 %	10,00 €
<b>Totale Mq. 16</b>						<b>Totale Indennità 10,00 €</b>		

**Dati Catastali di Occupazione Temporanea:**

Foglio	Mappale	Sup. Cat. Ha A Ca	Qualità	Superficie Occupata	VA	Indennità di Occ. Temp.
98	262	0 44 21	SEMIN IRRIG	109	3,00 €	54,50 €
<b>Totale Mq. 109</b>					<b>Totale Indennità 54,50 €</b>	

<b>Totale Indennità 64,50 €</b>					
---------------------------------	--	--	--	--	--

<b>Comune:</b>	ASCOLI SATRIANO
<b>Numero di Piano:</b>	14
<b>Ditta Catastale:</b>	TRAGNI ROSARIA n. a FOGGIA il 16/02/1966 c.f. TRGRSR66B56D643G PROPRIETA'

**Dati Catastali di Esproprio:**

Foglio	Mappale	Sup. Cat. Ha A Ca	Qualità	Titolo	Superficie Espropriata	VA	Indennità provvisoria
Non sono presenti Titoli di Esproprio							

**Dati Catastali di Asservimento:**

Foglio	Mappale	Sup. Cat. Ha A Ca	Qualità	Titolo	Superficie Asservita	VA	Sval.	Indennità
98	459	0 13 01	SEMIN IRRIG	SERVITU' ELETTRODOTTO	72	3,00 €	25 %	54,00 €
98	462	0 00 72	SEMINATIVO	SERVITU' ELETTRODOTTO	38	2,50 €	25 %	23,75 €
<b>Totale Mq. 110</b>						<b>Totale Indennità 77,75 €</b>		

**Dati Catastali di Occupazione Temporanea:**

Foglio	Mappale	Sup. Cat. Ha A Ca	Qualità	Superficie Occupata	VA	Indennità di Occ. Temp.
98	459	0 13 01	SEMIN IRRIG	221	3,00 €	110,50 €
<b>Totale Mq. 221</b>					<b>Totale Indennità 110,50 €</b>	

<b>Totale Indennità 188,25 €</b>	
----------------------------------	--

<b>Comune:</b>	ASCOLI SATRIANO
<b>Numero di Piano:</b>	15
<b>Ditta Catastale:</b>	TRAGNI CLARA n. a CERIGNOLA il 09/08/1970 c.f. TRGCLR70M49C514Y PROPRIETA'

**Dati Catastali di Esproprio:**

Foglio	Mappale	Sup. Cat. Ha A Ca	Qualità	Titolo	Superficie Espropriata	VA	Indennità provvisoria
Non sono presenti Titoli di Esproprio							

**Dati Catastali di Asservimento:**

Foglio	Mappale	Sup. Cat. Ha A Ca	Qualità	Titolo	Superficie Asservita	VA	Sval.	Indennità
98	460	0 08 92	SEMIN IRRIG	SERVITU' ELETTRODOTTO	73	3,00 €	25 %	54,75 €
98	463	0 00 76	SEMINATIVO	SERVITU' ELETTRODOTTO	41	2,50 €	25 %	25,63 €
<b>Totale Mq. 114</b>						<b>Totale Indennità 80,38 €</b>		

**Dati Catastali di Occupazione Temporanea:**

Foglio	Mappale	Sup. Cat. Ha A Ca	Qualità	Superficie Occupata	VA	Indennità di Occ. Temp.
98	460	0 08 92	SEMIN IRRIG	228	3,00 €	114,00 €
<b>Totale Mq. 228</b>					<b>Totale Indennità 114,00 €</b>	

<b>Totale Indennità 194,38 €</b>						
----------------------------------	--	--	--	--	--	--

<b>Comune:</b>	ASCOLI SATTRIANO
<b>Numero di Piano:</b>	16
<b>Ditta Catastale:</b>	TRAGNI ROSA MARIA n. a ASCOLI SATTRIANO il 18/08/1964 c.f. TRGRMR64M58A463Z PROPRIETA'

**Dati Catastali di Esproprio:**

Foglio	Mappale	Sup. Cat. Ha A Ca	Qualità	Titolo	Superficie Espropriata	VA	Indennità provvisoria
Non sono presenti Titoli di Esproprio							

**Dati Catastali di Asservimento:**

Foglio	Mappale	Sup. Cat. Ha A Ca	Qualità	Titolo	Superficie Asservita	VA	Sval.	Indennità
98	461	0 03 05	SEMIN IRRIG	SERVITU' ELETTRODOTTO	4	3,00 €	25 %	3,00 €
98	464	0 01 48	SEMINATIVO	SERVITU' ELETTRODOTTO	102	2,50 €	25 %	63,75 €
<b>Totale Mq. 106</b>						<b>Totale Indennità 66,75 €</b>		

**Dati Catastali di Occupazione Temporanea:**

Foglio	Mappale	Sup. Cat. Ha A Ca	Qualità	Superficie Occupata	VA	Indennità di Occ. Temp.
98	461	0 03 05	SEMIN IRRIG	174	3,00 €	87,00 €
98	464	0 01 48	SEMINATIVO	9	2,50 €	3,75 €
<b>Totale Mq. 183</b>					<b>Totale Indennità 90,75 €</b>	
<b>Totale Indennità 157,50 €</b>						

<b>Comune:</b>	<b>ASCOLI SATTIANO</b>
<b>Numero di Piano:</b>	<b>17</b>
<b>Ditta Catastale:</b>	PELULLO FRANCESCO n. a ARIANO IRPINO il 31/03/1983 c.f. PLLFNC83C31A399I PROPRIETA' 333/1000, PELULLO GIANLUCA n. a CARIFE il 03/10/1985 c.f. PLLGLC85R03B776F PROPRIETA' 334/1000, PELULLO ROCCO n. a ARIANO IRPINO il 21/08/1984 c.f. PLLRCC84M21A399S PROPRIETA' 333/1000

**Dati Catastali di Esproprio:**

Foglio	Mappale	Sup. Cat. Ha A Ca	Qualità	Titolo	Superficie Espropriata	VA	Indennità provvisoria
<b>Non sono presenti Titoli di Esproprio</b>							

**Dati Catastali di Asservimento:**

Foglio	Mappale	Sup. Cat. Ha A Ca	Qualità	Titolo	Superficie Asservita	VA	Sval.	Indennità
99	135	3 16 90	SEMINATIVO	SERVITU' ELETTRODOTTO	465	2,50 €	25 %	290,63 €
99	489	0 07 30	COSTR NO AB	SERVITU' ELETTRODOTTO	71	2,50 €	25 %	44,38 €
<b>Totale Mq. 536</b>						<b>Totale Indennità 335,00 €</b>		

**Dati Catastali di Occupazione Temporanea:**

Foglio	Mappale	Sup. Cat. Ha A Ca	Qualità	Superficie Occupata	VA	Indennità di Occ. Temp.
99	135	3 16 90	SEMINATIVO	925	2,50 €	385,42 €
99	489	0 07 30	COSTR NO AB	143	2,50 €	59,58 €
<b>Totale Mq. 1068</b>					<b>Totale Indennità 445,00 €</b>	

<b>Totale Indennità 780,00 €</b>
----------------------------------

<b>Comune:</b>	<b>ASCOLI SATRIANO</b>
<b>Numero di Piano:</b>	<b>18</b>
<b>Ditta Catastale:</b>	CLEMENTE ANTONIETTA n. a SANT'AGATA DI PUGLIA il 18/10/1954 c.f. CLMNNT54R58I193D PROPRIETA' 1/2, MONACO CARLO n. a SANT'AGATA DI PUGLIA il 21/10/1954 c.f. MNCCRL54R21I193E PROPRIETA' 1/2

**Dati Catastali di Esproprio:**

Foglio	Mappale	Sup. Cat. Ha A Ca	Qualità	Titolo	Superficie Espropriata	VA	Indennità provvisoria
Non sono presenti Titoli di Esproprio							

**Dati Catastali di Asservimento:**

Foglio	Mappale	Sup. Cat. Ha A Ca	Qualità	Titolo	Superficie Asservita	VA	Sval.	Indennità
99	151	0 48 71	SEMINATIVO	SERVITU' ELETTRDOTTO	157	2,50 €	25 %	98,13 €
99	423	0 07 94	SEMINATIVO	SERVITU' ELETTRDOTTO	33	2,50 €	25 %	20,63 €
99	424	0 00 95	SEMINATIVO	SERVITU' ELETTRDOTTO	88	2,50 €	25 %	55,00 €
99	435	0 32 76	SEMINATIVO	SERVITU' ELETTRDOTTO	19	2,50 €	25 %	11,88 €
<b>Totale Mq. 297</b>						<b>Totale Indennità 185,63 €</b>		

**Dati Catastali di Occupazione Temporanea:**

Foglio	Mappale	Sup. Cat. Ha A Ca	Qualità	Superficie Occupata	VA	Indennità di Occ. Temp.
99	151	0 48 71	SEMINATIVO	304	2,50 €	126,67 €
99	423	0 07 94	SEMINATIVO	220	2,50 €	91,67 €
99	424	0 00 95	SEMINATIVO	9	2,50 €	3,75 €
99	435	0 32 76	SEMINATIVO	52	2,50 €	21,67 €
<b>Totale Mq. 585</b>					<b>Totale Indennità 243,75 €</b>	

<b>Totale Indennità 429,38 €</b>
----------------------------------

<b>Comune:</b>	ASCOLI SATRIANO
<b>Numero di Piano:</b>	19
<b>Ditta Catastale:</b>	SIMONE CARMINE n. a CERIGNOLA il 28/01/1969 c.f. SMNCMN69A28C514S PROPRIETA'

**Dati Catastali di Esproprio:**

Foglio	Mappale	Sup. Cat. Ha A Ca	Qualità	Titolo	Superficie Espropriata	VA	Indennità provvisoria
Non sono presenti Titoli di Esproprio							

**Dati Catastali di Asservimento:**

Foglio	Mappale	Sup. Cat. Ha A Ca	Qualità	Titolo	Superficie Asservita	VA	Sval.	Indennità
99	152	0 46 79	SEMINATIVO	SERVITU' ELETTRDOTTO	190	2,50 €	25 %	118,75 €
<b>Totale Mq. 190</b>						<b>Totale Indennità 118,75 €</b>		

**Dati Catastali di Occupazione Temporanea:**

Foglio	Mappale	Sup. Cat. Ha A Ca	Qualità	Superficie Occupata	VA	Indennità di Occ. Temp.
104	451	3 40 37	SEMINATIVO	277	2,50 €	115,42 €
99	152	0 46 79	SEMINATIVO	279	2,50 €	116,25 €
<b>Totale Mq. 556</b>					<b>Totale Indennità 231,67 €</b>	

<b>Totale Indennità 350,42 €</b>
----------------------------------

<b>Comune:</b>	ASCOLI SATRIANO
<b>Numero di Piano:</b>	20
<b>Ditta Catastale:</b>	NIGRO BERARDINO n. a MONTAGUTO il 02/02/1945 c.f. NGRBRD45B02F397Z PROPRIETA' per Fg. 99 Mapp. 269 Sub 0

**Dati Catastali di Esproprio:**

Foglio	Mappale	Sup. Cat. Ha A Ca	Qualità	Titolo	Superficie Espropriata	VA	Indennità provvisoria
Non sono presenti Titoli di Esproprio							

**Dati Catastali di Asservimento:**

Foglio	Mappale	Sup. Cat. Ha A Ca	Qualità	Titolo	Superficie Asservita	VA	Sval.	Indennità
99	269	0 14 56	ENTE URBANO	SERVITU' ELETTRDOTTO	69	5,00 €	25 %	86,25 €
<b>Totale Mq. 69</b>						<b>Totale Indennità 86,25 €</b>		

**Dati Catastali di Occupazione Temporanea:**

Foglio	Mappale	Sup. Cat. Ha A Ca	Qualità	Superficie Occupata	VA	Indennità di Occ. Temp.
99	269	0 14 56	ENTE URBANO	139	5,00 €	115,83 €
<b>Totale Mq. 139</b>					<b>Totale Indennità 115,83 €</b>	

<b>Totale Indennità 202,08 €</b>						
----------------------------------	--	--	--	--	--	--



<b>Comune:</b>	ASCOLI Satriano
<b>Numero di Piano:</b>	21
<b>Ditta Catastale:</b>	NIGRO BERARDINO n. a MONTAGUTO il 02/02/1945 c.f. NGRBRD45B02F397Z PROPRIETA'

**Dati Catastali di Esproprio:**

Foglio	Mappale	Sup. Cat. Ha A Ca	Qualità	Titolo	Superficie Espropriata	VA	Indennità provvisoria
Non sono presenti Titoli di Esproprio							

**Dati Catastali di Asservimento:**

Foglio	Mappale	Sup. Cat. Ha A Ca	Qualità	Titolo	Superficie Asservita	VA	Sval.	Indennità
99	343	0 00 86	PASCOLO	SERVITU' ELETTRDOTTO	17	1,50 €	25 %	6,38 €
99	418	0 15 11	PASCOLO	SERVITU' ELETTRDOTTO	15	1,50 €	25 %	5,63 €
<b>Totale Mq. 32</b>						<b>Totale Indennità 12,00 €</b>		

**Dati Catastali di Occupazione Temporanea:**

Foglio	Mappale	Sup. Cat. Ha A Ca	Qualità	Superficie Occupata	VA	Indennità di Occ. Temp.
99	343	0 00 86	PASCOLO	34	1,50 €	8,50 €
99	418	0 15 11	PASCOLO	89	1,50 €	22,25 €
<b>Totale Mq. 123</b>					<b>Totale Indennità 30,75 €</b>	
<b>Totale Indennità 42,75 €</b>						

<b>Comune:</b>	ASCOLI SATRIANO
<b>Numero di Piano:</b>	22
<b>Ditta Catastale:</b>	ANDREANO LUCIANO n. a SANT'AGATA DI PUGLIA il 30/01/1915 c.f. NDRLCN15A30I193Q PROPRIETA'

**Dati Catastali di Esproprio:**

Foglio	Mappale	Sup. Cat. Ha A Ca	Qualità	Titolo	Superficie Espropriata	VA	Indennità provvisoria
Non sono presenti Titoli di Esproprio							

**Dati Catastali di Asservimento:**

Foglio	Mappale	Sup. Cat. Ha A Ca	Qualità	Titolo	Superficie Asservita	VA	Sval.	Indennità
99	422	0 12 40	SEMINATIVO	SERVITU' ELETTRDOTTO	15	2,50 €	25 %	9,38 €
<b>Totale Mq. 15</b>						<b>Totale Indennità 9,38 €</b>		

**Dati Catastali di Occupazione Temporanea:**

Foglio	Mappale	Sup. Cat. Ha A Ca	Qualità	Superficie Occupata	VA	Indennità di Occ. Temp.
99	422	0 12 40	SEMINATIVO	498	2,50 €	207,50 €
<b>Totale Mq. 498</b>					<b>Totale Indennità 207,50 €</b>	

<b>Totale Indennità 216,88 €</b>						
----------------------------------	--	--	--	--	--	--

<b>Comune:</b>	<b>ASCOLI SATRIANO</b>
<b>Numero di Piano:</b>	<b>23</b>
<b>Ditta Catastale:</b>	ANDREANO ANTONIO n. a SANT'AGATA DI PUGLIA il 04/04/1953 c.f. NDRNTN53D04I193X PROPRIETA' 1/2, CAVALIERE NICOLINA n. a FOGGIA il 26/10/1956 c.f. CVLNLN56R66D643H PROPRIETA' 1/2

**Dati Catastali di Esproprio:**

Foglio	Mappale	Sup. Cat. Ha A Ca	Qualità	Titolo	Superficie Espropriata	VA	Indennità provvisoria
<b>Non sono presenti Titoli di Esproprio</b>							

**Dati Catastali di Asservimento:**

Foglio	Mappale	Sup. Cat. Ha A Ca	Qualità	Titolo	Superficie Asservita	VA	Sval.	Indennità
99	429	5 67 89	SEMIN IRRIG	SERVITU' ELETTRODOTTO	86	3,00 €	25 %	64,50 €
99	430	0 00 00	INCOLT PROD	SERVITU' ELETTRODOTTO	337	1,00 €	25 %	84,25 €
99	648	0 14 53	INCOLT PROD	SERVITU' ELETTRODOTTO	5	1,00 €	25 %	1,25 €
<b>Totale Mq. 428</b>						<b>Totale Indennità 150,00 €</b>		

**Dati Catastali di Occupazione Temporanea:**

Foglio	Mappale	Sup. Cat. Ha A Ca	Qualità	Superficie Occupata	VA	Indennità di Occ. Temp.
99	429	5 67 89	SEMIN IRRIG	379	3,00 €	189,50 €
99	430	0 00 00	INCOLT PROD	320	1,00 €	53,33 €
99	648	0 14 53	INCOLT PROD	157	1,00 €	26,17 €
<b>Totale Mq. 856</b>					<b>Totale Indennità 269,00 €</b>	

<b>Totale Indennità 419,00 €</b>
----------------------------------

<b>Comune:</b>	<b>ASCOLI SARIANO</b>
<b>Numero di Piano:</b>	<b>24</b>
<b>Ditta Catastale:</b>	DI STEFANO ANGELA GRAZIA n. a ROCCHETTA SANT'ANTONIO il 01/07/1935 c.f. DSTNLG35L41H467R USUFRUTTO, MOSCANO GERARDINO n. a ASCOLI SARIANO il 22/05/1934 c.f. MSCGRD34E22A463D USUFRUTTO, MOSCANO POTITO n. a ASCOLI SARIANO il 12/05/1963 c.f. MSCPTT63E12A463O NUDA PROPRIETA'

**Dati Catastali di Esproprio:**

Foglio	Mappale	Sup. Cat. Ha A Ca	Qualità	Titolo	Superficie Espropriata	VA	Indennità provvisoria
<b>Non sono presenti Titoli di Esproprio</b>							

**Dati Catastali di Asservimento:**

Foglio	Mappale	Sup. Cat. Ha A Ca	Qualità	Titolo	Superficie Asservita	VA	Sval.	Indennità
99	451	0 00 00	INCOLT PROD	SERVITU' ELETTRODOTTO	24	1,00 €	25 %	6,00 €
99	452	0 00 00	INCOLT PROD	SERVITU' ELETTRODOTTO	184	1,00 €	25 %	46,00 €
99	710	0 00 00	INCOLT PROD	SERVITU' ELETTRODOTTO	159	1,00 €	25 %	39,75 €
<b>Totale Mq. 367</b>						<b>Totale Indennità 91,75 €</b>		

**Dati Catastali di Occupazione Temporanea:**

Foglio	Mappale	Sup. Cat. Ha A Ca	Qualità	Superficie Occupata	VA	Indennità di Occ. Temp.
99	451	0 00 00	INCOLT PROD	226	1,00 €	37,67 €
99	452	0 00 00	INCOLT PROD	191	1,00 €	31,83 €
99	710	0 00 00	INCOLT PROD	573	1,00 €	95,50 €
<b>Totale Mq. 990</b>					<b>Totale Indennità 165,00 €</b>	
<b>Totale Indennità 256,75 €</b>						

<b>Comune:</b>	<b>ASCOLI SARIANO</b>
<b>Numero di Piano:</b>	<b>25</b>
<b>Ditta Catastale:</b>	CASTELLANO ANGELO n. a SANT'ANGELO DEI LOMBARDI il 20/09/1923 c.f. CSTNGL23P20I281H USUFRUTTO 1/2, CASTELLANO CARMINE n. a CERIGNOLA il 23/09/1970 c.f. CSTCMN70P23C514U NUDA PROPRIETA', CORNACCHIA ANTONIA n. a VALLATA il 03/11/1930 c.f. CRNNTN30S43L589J USUFRUTTO 1/2

**Dati Catastali di Esproprio:**

Foglio	Mappale	Sup. Cat. Ha A Ca	Qualità	Titolo	Superficie Espropriata	VA	Indennità provvisoria
<b>Non sono presenti Titoli di Esproprio</b>							

**Dati Catastali di Asservimento:**

Foglio	Mappale	Sup. Cat. Ha A Ca	Qualità	Titolo	Superficie Asservita	VA	Sval.	Indennità
99	539	0 01 36	SEMINATIVO	SERVITU' ELETTRODOTTO	4	2,50 €	25 %	2,50 €
99	540	0 02 54	SEMINATIVO	SERVITU' ELETTRODOTTO	191	2,50 €	25 %	119,38 €
99	755	0 14 83	ULIVETO	SERVITU' ELETTRODOTTO	21	2,50 €	25 %	13,13 €
<b>Totale Mq. 216</b>						<b>Totale Indennità 135,00 €</b>		

**Dati Catastali di Occupazione Temporanea:**

Foglio	Mappale	Sup. Cat. Ha A Ca	Qualità	Superficie Occupata	VA	Indennità di Occ. Temp.
99	416	0 11 32	FABB RURALE	180	5,00 €	150,00 €
99	539	0 01 36	SEMINATIVO	25	2,50 €	10,42 €
99	540	0 02 54	SEMINATIVO	105	2,50 €	43,75 €
99	755	0 14 83	ULIVETO	199	2,50 €	82,92 €
<b>Totale Mq. 509</b>					<b>Totale Indennità 287,08 €</b>	

<b>Totale Indennità 422,08 €</b>
----------------------------------

<b>Comune:</b>	ASCOLI SATRIANO
<b>Numero di Piano:</b>	26
<b>Ditta Catastale:</b>	D'ANTUONO FRANCESCO n. a ROCCHETTA SANT'ANTONIO il 01/09/1970 c.f. DNTFNC70P01H467Q PROPRIETA'

**Dati Catastali di Esproprio:**

Foglio	Mappale	Sup. Cat. Ha A Ca	Qualità	Titolo	Superficie Espropriata	VA	Indennità provvisoria
Non sono presenti Titoli di Esproprio							

**Dati Catastali di Asservimento:**

Foglio	Mappale	Sup. Cat. Ha A Ca	Qualità	Titolo	Superficie Asservita	VA	Sval.	Indennità
99	568	0 00 00	INCOLT PROD	SERVITU' ELETTRODOTTO	546	1,00 €	25 %	136,50 €
<b>Totale Mq. 546</b>						<b>Totale Indennità 136,50 €</b>		

**Dati Catastali di Occupazione Temporanea:**

Foglio	Mappale	Sup. Cat. Ha A Ca	Qualità	Superficie Occupata	VA	Indennità di Occ. Temp.
99	568	0 00 00	INCOLT PROD	975	1,00 €	162,50 €
<b>Totale Mq. 975</b>					<b>Totale Indennità 162,50 €</b>	

<b>Totale Indennità 299,00 €</b>						
----------------------------------	--	--	--	--	--	--

<b>Comune:</b>	<b>ASCOLI Satriano</b>
<b>Numero di Piano:</b>	<b>27</b>
<b>Ditta Catastale:</b>	DI STEFANO ANGELA GRAZIA n. a ROCCHETTA SANT'ANTONIO il 01/07/1935 c.f. DSTNLG35L41H467R USUFRUTTO per Fg. 99 Mapp. 708 Sub 2 - 3, MOSCANO GERARDINO n. a ASCOLI Satriano il 22/05/1934 c.f. MSCGRD34E22A463D USUFRUTTO per Fg. 99 Mapp. 708 Sub 2 - 3, MOSCANO POTITO n. a ASCOLI Satriano il 12/05/1963 c.f. MSCPTT63E12A463O NUDA PROPRIETA' per Fg. 99 Mapp. 708 Sub 2 - 3

**Dati Catastali di Esproprio:**

Foglio	Mappale	Sup. Cat. Ha A Ca	Qualità	Titolo	Superficie Espropriata	VA	Indennità provvisoria
Non sono presenti Titoli di Esproprio							

**Dati Catastali di Asservimento:**

Foglio	Mappale	Sup. Cat. Ha A Ca	Qualità	Titolo	Superficie Asservita	VA	Sval.	Indennità
99	708	0 18 74	ENTE URBANO	SERVITU' ELETTRDOTTO	114	5,00 €	25 %	142,50 €
<b>Totale Mq. 114</b>						<b>Totale Indennità 142,50 €</b>		

**Dati Catastali di Occupazione Temporanea:**

Foglio	Mappale	Sup. Cat. Ha A Ca	Qualità	Superficie Occupata	VA	Indennità di Occ. Temp.
99	708	0 18 74	ENTE URBANO	227	5,00 €	189,17 €
<b>Totale Mq. 227</b>					<b>Totale Indennità 189,17 €</b>	
<b>Totale Indennità 331,67 €</b>						

<b>Comune:</b>	ASCOLI SARIANO
<b>Numero di Piano:</b>	28
<b>Ditta Catastale:</b>	PEZZELLA GERARDINA n. a CANDELA il 06/11/1957 c.f. PZZGRD57S46B584U PROPRIETA' per Fg. 99 Mapp. 774 Sub 0 - 1 - 2

**Dati Catastali di Esproprio:**

Foglio	Mappale	Sup. Cat. Ha A Ca	Qualità	Titolo	Superficie Espropriata	VA	Indennità provvisoria
Non sono presenti Titoli di Esproprio							

**Dati Catastali di Asservimento:**

Foglio	Mappale	Sup. Cat. Ha A Ca	Qualità	Titolo	Superficie Asservita	VA	Sval.	Indennità
99	774	0 21 03	ENTE URBANO	SERVITU' ELETTRODOTTO	25	5,00 €	25 %	31,25 €
<b>Totale Mq. 25</b>						<b>Totale Indennità 31,25 €</b>		

**Dati Catastali di Occupazione Temporanea:**

Foglio	Mappale	Sup. Cat. Ha A Ca	Qualità	Superficie Occupata	VA	Indennità di Occ. Temp.
99	774	0 21 03	ENTE URBANO	113	5,00 €	94,17 €
<b>Totale Mq. 113</b>					<b>Totale Indennità 94,17 €</b>	

<b>Totale Indennità 125,42 €</b>						
----------------------------------	--	--	--	--	--	--



<b>Comune:</b>	<b>ASCOLI SARIANO</b>
<b>Numero di Piano:</b>	<b>29</b>
<b>Ditta Catastale:</b>	MASSARO ALFONSO n. a CERIGNOLA il 10/03/1951 c.f. MSSLNS51C10C514N USUFRUTTO, MASSARO MICHELE n. a CERIGNOLA il 23/03/1988 c.f. MSSMHL88C23C514Y NUDA PROPRIETA'

**Dati Catastali di Esproprio:**

Foglio	Mappale	Sup. Cat. Ha A Ca	Qualità	Titolo	Superficie Espropriata	VA	Indennità provvisoria
Non sono presenti Titoli di Esproprio							

**Dati Catastali di Asservimento:**

Foglio	Mappale	Sup. Cat. Ha A Ca	Qualità	Titolo	Superficie Asservita	VA	Sval.	Indennità
104	272	5 74 60	SEMINATIVO	SERVITU' ELETTRODOTTO	187	2,50 €	25 %	116,88 €
<b>Totale Mq. 187</b>						<b>Totale Indennità 116,88 €</b>		

**Dati Catastali di Occupazione Temporanea:**

Foglio	Mappale	Sup. Cat. Ha A Ca	Qualità	Superficie Occupata	VA	Indennità di Occ. Temp.
104	272	5 74 60	SEMINATIVO	909	2,50 €	378,75 €
<b>Totale Mq. 909</b>					<b>Totale Indennità 378,75 €</b>	

<b>Totale Indennità 495,63 €</b>						
----------------------------------	--	--	--	--	--	--

<b>Comune:</b>	<b>ASCOLI SATTRIANO</b>
<b>Numero di Piano:</b>	<b>30</b>
<b>Ditta Catastale:</b>	PANTONI GIUSEPPINA n. a COLONNELLA il 24/09/1933 c.f. PNTGPP33P64C901B PROPRIETA' 8/12, PETRARULO ALESSANDRO n. a ASCOLI SATTRIANO il 04/02/1958 c.f. PTRLSN58B04A463O PROPRIETA' 1/12, PETRARULO DONATA n. a ASCOLI SATTRIANO il 09/08/1956 c.f. PTRDNT56M49A463A PROPRIETA' 1/12, PETRARULO LETIZIA n. a COLONNELLA il 27/03/1961 c.f. PTRLTZ61C67C901R PROPRIETA' 1/12, PETRARULO ROSARIA n. a FOGGIA il 13/08/1970 c.f. PTRRSR70M53D643W PROPRIETA' 1/12

**Dati Catastali di Esproprio:**

Foglio	Mappale	Sup. Cat. Ha A Ca	Qualità	Titolo	Superficie Espropriata	VA	Indennità provvisoria
Non sono presenti Titoli di Esproprio							

**Dati Catastali di Asservimento:**

Foglio	Mappale	Sup. Cat. Ha A Ca	Qualità	Titolo	Superficie Asservita	VA	Sval.	Indennità
104	285	0 02 92	SEMINATIVO	SERVITU' ELETTRODOTTO	362	2,50 €	25 %	226,25 €
<b>Totale Mq. 362</b>						<b>Totale Indennità 226,25 €</b>		

**Dati Catastali di Occupazione Temporanea:**

Foglio	Mappale	Sup. Cat. Ha A Ca	Qualità	Superficie Occupata	VA	Indennità di Occ. Temp.
104	285	0 02 92	SEMINATIVO	649	2,50 €	270,42 €
<b>Totale Mq. 649</b>					<b>Totale Indennità 270,42 €</b>	
<b>Totale Indennità 496,67 €</b>						

<b>Comune:</b>	<b>ASCOLI SATRIANO</b>
<b>Numero di Piano:</b>	<b>31</b>
<b>Ditta Catastale:</b>	FARINA ALBERTO n. a ASCOLI SATRIANO il 29/11/1953 c.f. FRNLRT53S29A463F PROPRIETA' 1/2, GIOVANNELLI GRAZIA n. a FOGGIA il 03/07/1955 c.f. GVNGRZ55L43D643B PROPRIETA' 1/2

**Dati Catastali di Esproprio:**

Foglio	Mappale	Sup. Cat. Ha A Ca	Qualità	Titolo	Superficie Espropriata	VA	Indennità provvisoria
Non sono presenti Titoli di Esproprio							

**Dati Catastali di Asservimento:**

Foglio	Mappale	Sup. Cat. Ha A Ca	Qualità	Titolo	Superficie Asservita	VA	Sval.	Indennità
104	292	0 00 00	INCOLT PROD	SERVITU' ELETTRDOTTO	128	1,00 €	25 %	32,00 €
104	296	0 00 00	INCOLT PROD	SERVITU' ELETTRDOTTO	36	1,00 €	25 %	9,00 €
<b>Totale Mq. 164</b>						<b>Totale Indennità 41,00 €</b>		

**Dati Catastali di Occupazione Temporanea:**

Foglio	Mappale	Sup. Cat. Ha A Ca	Qualità	Superficie Occupata	VA	Indennità di Occ. Temp.
104	292	0 00 00	INCOLT PROD	494	1,00 €	82,33 €
104	296	0 00 00	INCOLT PROD	344	1,00 €	57,33 €
<b>Totale Mq. 838</b>					<b>Totale Indennità 139,67 €</b>	

<b>Totale Indennità 180,67 €</b>
----------------------------------

<b>Comune:</b>	ASCOLI SATRIANO
<b>Numero di Piano:</b>	32
<b>Ditta Catastale:</b>	CARRETTA MAURIZIO n. a VENOSA il 03/11/1974 c.f. CRRMRZ74S03L738J ASSENZA DI TITOLO

**Dati Catastali di Esproprio:**

Foglio	Mappale	Sup. Cat. Ha A Ca	Qualità	Titolo	Superficie Espropriata	VA	Indennità provvisoria
Non sono presenti Titoli di Esproprio							

**Dati Catastali di Asservimento:**

Foglio	Mappale	Sup. Cat. Ha A Ca	Qualità	Titolo	Superficie Asservita	VA	Sval.	Indennità
104	319	6 29 75	SEMIN IRRIG	SERVITU' ELETTRDOTTO	140	3,00 €	25 %	105,00 €
<b>Totale Mq. 140</b>						<b>Totale Indennità 105,00 €</b>		

**Dati Catastali di Occupazione Temporanea:**

Foglio	Mappale	Sup. Cat. Ha A Ca	Qualità	Superficie Occupata	VA	Indennità di Occ. Temp.
104	319	6 29 75	SEMIN IRRIG	223	3,00 €	111,50 €
<b>Totale Mq. 223</b>					<b>Totale Indennità 111,50 €</b>	

<b>Totale Indennità 216,50 €</b>						
----------------------------------	--	--	--	--	--	--

<b>Comune:</b>	<b>ASCOLI SARIANO</b>
<b>Numero di Piano:</b>	<b>33</b>
<b>Ditta Catastale:</b>	CAVALIERE ELVIRA MARIA n. a SANT'AGATA DI PUGLIA il 28/11/1937 c.f. CVLLRM37S68I193G ASSENZA DI TITOLO per Fg. 104 Mapp. 324 Sub 1 - 2, SCOLA PIETRO n. a LACEDONIA il 01/12/1933 c.f. SCLPTR33T01E397V ASSENZA DI TITOLO per Fg. 104 Mapp. 324 Sub 1 - 2

**Dati Catastali di Esproprio:**

Foglio	Mappale	Sup. Cat. Ha A Ca	Qualità	Titolo	Superficie Espropriata	VA	Indennità provvisoria
<b>Non sono presenti Titoli di Esproprio</b>							

**Dati Catastali di Asservimento:**

Foglio	Mappale	Sup. Cat. Ha A Ca	Qualità	Titolo	Superficie Asservita	VA	Sval.	Indennità
104	324	0 20 00	ENTE URBANO	SERVITU' ELETTRODOTTO	121	5,00 €	25 %	151,25 €
<b>Totale Mq. 121</b>						<b>Totale Indennità 151,25 €</b>		

**Dati Catastali di Occupazione Temporanea:**

Foglio	Mappale	Sup. Cat. Ha A Ca	Qualità	Superficie Occupata	VA	Indennità di Occ. Temp.
104	324	0 20 00	ENTE URBANO	243	5,00 €	202,50 €
<b>Totale Mq. 243</b>					<b>Totale Indennità 202,50 €</b>	
<b>Totale Indennità 353,75 €</b>						

<b>Comune:</b>	ASCOLI SATRIANO
<b>Numero di Piano:</b>	34
<b>Ditta Catastale:</b>	PEZZELLA GERARDINA n. a CANDELA il 06/11/1957 c.f. PZZGRD57S46B584U PROPRIETA'

**Dati Catastali di Esproprio:**

Foglio	Mappale	Sup. Cat. Ha A Ca	Qualità	Titolo	Superficie Espropriata	VA	Indennità provvisoria
Non sono presenti Titoli di Esproprio							

**Dati Catastali di Asservimento:**

Foglio	Mappale	Sup. Cat. Ha A Ca	Qualità	Titolo	Superficie Asservita	VA	Sval.	Indennità
104	326	5 85 00	SEMINATIVO	SERVITU' ELETTRDOTTO	339	2,50 €	25 %	211,88 €
<b>Totale Mq. 339</b>						<b>Totale Indennità 211,88 €</b>		

**Dati Catastali di Occupazione Temporanea:**

Foglio	Mappale	Sup. Cat. Ha A Ca	Qualità	Superficie Occupata	VA	Indennità di Occ. Temp.
104	326	5 85 00	SEMINATIVO	670	2,50 €	279,17 €
<b>Totale Mq. 670</b>					<b>Totale Indennità 279,17 €</b>	

<b>Totale Indennità 491,04 €</b>	
----------------------------------	--

<b>Comune:</b>	<b>ASCOLI SATTIANO</b>
<b>Numero di Piano:</b>	<b>35</b>
<b>Ditta Catastale:</b>	FARINA ALBERTO n. a ASCOLI SATTIANO il 29/11/1953 c.f. FRNLRT53S29A463F PROPRIETA' 1/2 per Fg. 104 Mapp. 348 Sub 1 - 2, GIOVANNELLI GRAZIA n. a FOGGIA il 03/07/1955 c.f. GVNGRZ55L43D643B PROPRIETA' 1/2 per Fg. 104 Mapp. 348 Sub 1 - 2

**Dati Catastali di Esproprio:**

Foglio	Mappale	Sup. Cat. Ha A Ca	Qualità	Titolo	Superficie Espropriata	VA	Indennità provvisoria
Non sono presenti Titoli di Esproprio							

**Dati Catastali di Asservimento:**

Foglio	Mappale	Sup. Cat. Ha A Ca	Qualità	Titolo	Superficie Asservita	VA	Sval.	Indennità
104	348	0 12 62	ENTE URBANO	SERVITU' ELETTRDOTTO	28	5,00 €	25 %	35,00 €
<b>Totale Mq. 28</b>						<b>Totale Indennità 35,00 €</b>		

**Dati Catastali di Occupazione Temporanea:**

Foglio	Mappale	Sup. Cat. Ha A Ca	Qualità	Superficie Occupata	VA	Indennità di Occ. Temp.
104	348	0 12 62	ENTE URBANO	218	5,00 €	181,67 €
<b>Totale Mq. 218</b>					<b>Totale Indennità 181,67 €</b>	
<b>Totale Indennità 216,67 €</b>						

<b>Comune:</b>	ASCOLI SARIANO
<b>Numero di Piano:</b>	36
<b>Ditta Catastale:</b>	ANDREANO GERARDA AGATA n. a FOGGIA il 09/05/1980 c.f. NDRGRD80E49D643A PROPRIETA'

**Dati Catastali di Esproprio:**

Foglio	Mappale	Sup. Cat. Ha A Ca	Qualità	Titolo	Superficie Espropriata	VA	Indennità provvisoria
Non sono presenti Titoli di Esproprio							

**Dati Catastali di Asservimento:**

Foglio	Mappale	Sup. Cat. Ha A Ca	Qualità	Titolo	Superficie Asservita	VA	Sval.	Indennità
104	367	0 29 13	INCOLT PROD	SERVITU' ELETTRODOTTO	110	1,00 €	25 %	27,50 €
104	74	5 44 68	SEMIN IRRIG	SERVITU' ELETTRODOTTO	261	3,00 €	25 %	195,75 €
<b>Totale Mq. 371</b>						<b>Totale Indennità 223,25 €</b>		

**Dati Catastali di Occupazione Temporanea:**

Foglio	Mappale	Sup. Cat. Ha A Ca	Qualità	Superficie Occupata	VA	Indennità di Occ. Temp.
104	367	0 29 13	INCOLT PROD	219	1,00 €	36,50 €
104	74	5 44 68	SEMIN IRRIG	522	3,00 €	261,00 €
<b>Totale Mq. 741</b>					<b>Totale Indennità 297,50 €</b>	
<b>Totale Indennità 520,75 €</b>						



<b>Comune:</b>	ASCOLI SATRIANO
<b>Numero di Piano:</b>	37
<b>Ditta Catastale:</b>	SIMONE LORENZO n. a CERIGNOLA il 01/02/1964 c.f. SMNLNZ64B01C514O PROPRIETA' per Fg. 104 Mapp. 401 Sub 1 - 2

**Dati Catastali di Esproprio:**

Foglio	Mappale	Sup. Cat. Ha A Ca	Qualità	Titolo	Superficie Espropriata	VA	Indennità provvisoria
Non sono presenti Titoli di Esproprio							

**Dati Catastali di Asservimento:**

Foglio	Mappale	Sup. Cat. Ha A Ca	Qualità	Titolo	Superficie Asservita	VA	Sval.	Indennità
104	401	0 21 08	ENTE URBANO	SERVITU' ELETTRODOTTO	126	5,00 €	25 %	157,50 €
<b>Totale Mq. 126</b>						<b>Totale Indennità 157,50 €</b>		

**Dati Catastali di Occupazione Temporanea:**

Foglio	Mappale	Sup. Cat. Ha A Ca	Qualità	Superficie Occupata	VA	Indennità di Occ. Temp.
104	401	0 21 08	ENTE URBANO	268	5,00 €	223,33 €
<b>Totale Mq. 268</b>					<b>Totale Indennità 223,33 €</b>	

<b>Totale Indennità 380,83 €</b>	
----------------------------------	--

<b>Comune:</b>	ASCOLI SATRIANO
<b>Numero di Piano:</b>	38
<b>Ditta Catastale:</b>	SIMONE LORENZO n. a CERIGNOLA il 01/02/1964 c.f. SMNLNZ64B01C514O PROPRIETA'

**Dati Catastali di Esproprio:**

Foglio	Mappale	Sup. Cat. Ha A Ca	Qualità	Titolo	Superficie Espropriata	VA	Indennità provvisoria
Non sono presenti Titoli di Esproprio							

**Dati Catastali di Asservimento:**

Foglio	Mappale	Sup. Cat. Ha A Ca	Qualità	Titolo	Superficie Asservita	VA	Sval.	Indennità
104	452	3 06 15	SEMINATIVO	SERVITU' ELETTRODOTTO	30	2,50 €	25 %	18,75 €
<b>Totale Mq. 30</b>						<b>Totale Indennità 18,75 €</b>		

**Dati Catastali di Occupazione Temporanea:**

Foglio	Mappale	Sup. Cat. Ha A Ca	Qualità	Superficie Occupata	VA	Indennità di Occ. Temp.
104	452	3 06 15	SEMINATIVO	86	2,50 €	35,83 €
<b>Totale Mq. 86</b>					<b>Totale Indennità 35,83 €</b>	

<b>Totale Indennità 54,58 €</b>					
---------------------------------	--	--	--	--	--

<b>Comune:</b>	ASCOLI SATRIANO
<b>Numero di Piano:</b>	39
<b>Ditta Catastale:</b>	CARRETTA PASQUALE n. a FOGGIA il 06/11/1964 c.f. CRRPQL64S06D643H PROPRIETA'

**Dati Catastali di Esproprio:**

Foglio	Mappale	Sup. Cat. Ha A Ca	Qualità	Titolo	Superficie Espropriata	VA	Indennità provvisoria
Non sono presenti Titoli di Esproprio							

**Dati Catastali di Asservimento:**

Foglio	Mappale	Sup. Cat. Ha A Ca	Qualità	Titolo	Superficie Asservita	VA	Sval.	Indennità
104	457	0 06 28	SEMINATIVO	SERVITU' ELETTRODOTTO	37	2,50 €	25 %	23,13 €
<b>Totale Mq. 37</b>						<b>Totale Indennità 23,13 €</b>		

**Dati Catastali di Occupazione Temporanea:**

Foglio	Mappale	Sup. Cat. Ha A Ca	Qualità	Superficie Occupata	VA	Indennità di Occ. Temp.
104	457	0 06 28	SEMINATIVO	75	2,50 €	31,25 €
<b>Totale Mq. 75</b>					<b>Totale Indennità 31,25 €</b>	

<b>Totale Indennità 54,38 €</b>					
---------------------------------	--	--	--	--	--

<b>Comune:</b>	ASCOLI SATRIANO
<b>Numero di Piano:</b>	40
<b>Ditta Catastale:</b>	CARRETTA PASQUALE n. a FOGGIA il 06/11/1964 c.f. CRRPQL64S06D643H PROPRIETA' per Fg. 104 Mapp. 458 Sub 0

**Dati Catastali di Esproprio:**

Foglio	Mappale	Sup. Cat. Ha A Ca	Qualità	Titolo	Superficie Espropriata	VA	Indennità provvisoria
Non sono presenti Titoli di Esproprio							

**Dati Catastali di Asservimento:**

Foglio	Mappale	Sup. Cat. Ha A Ca	Qualità	Titolo	Superficie Asservita	VA	Sval.	Indennità
104	458	0 13 42	ENTE URBANO	SERVITU' ELETTRDOTTO	83	5,00 €	25 %	103,75 €
<b>Totale Mq. 83</b>						<b>Totale Indennità 103,75 €</b>		

**Dati Catastali di Occupazione Temporanea:**

Foglio	Mappale	Sup. Cat. Ha A Ca	Qualità	Superficie Occupata	VA	Indennità di Occ. Temp.
104	458	0 13 42	ENTE URBANO	166	5,00 €	138,33 €
<b>Totale Mq. 166</b>					<b>Totale Indennità 138,33 €</b>	

<b>Totale Indennità 242,08 €</b>	
----------------------------------	--

<b>Comune:</b>	<b>ASCOLI SARIANO</b>
<b>Numero di Piano:</b>	<b>41</b>
<b>Ditta Catastale:</b>	CAVALIERE ELVIRA MARIA n. a SANT'AGATA DI PUGLIA il 28/11/1937 c.f. CVLLRM37S68I193G PROPRIETA' 1/2, SCOLA PIETRO n. a LACEDONIA il 01/12/1933 c.f. SCLPTR33T01E397V PROPRIETA' 1/2

**Dati Catastali di Esproprio:**

Foglio	Mappale	Sup. Cat. Ha A Ca	Qualità	Titolo	Superficie Espropriata	VA	Indennità provvisoria
Non sono presenti Titoli di Esproprio							

**Dati Catastali di Asservimento:**

Foglio	Mappale	Sup. Cat. Ha A Ca	Qualità	Titolo	Superficie Asservita	VA	Sval.	Indennità
104	72	0 00 00	INCOLT PROD	SERVITU' ELETTRODOTTO	254	1,00 €	25 %	63,50 €
<b>Totale Mq. 254</b>						<b>Totale Indennità 63,50 €</b>		

**Dati Catastali di Occupazione Temporanea:**

Foglio	Mappale	Sup. Cat. Ha A Ca	Qualità	Superficie Occupata	VA	Indennità di Occ. Temp.
104	72	0 00 00	INCOLT PROD	508	1,00 €	84,67 €
<b>Totale Mq. 508</b>					<b>Totale Indennità 84,67 €</b>	

<b>Totale Indennità 148,17 €</b>	
----------------------------------	--

<b>Comune:</b>	ASCOLI SATRIANO
<b>Numero di Piano:</b>	42
<b>Ditta Catastale:</b>	MANGINO GERARDO n. a CANDELA il 25/01/1941 c.f. MNGGRD41A25B584Q PROPRIETA'

**Dati Catastali di Esproprio:**

Foglio	Mappale	Sup. Cat. Ha A Ca	Qualità	Titolo	Superficie Espropriata	VA	Indennità provvisoria
Non sono presenti Titoli di Esproprio							

**Dati Catastali di Asservimento:**

Foglio	Mappale	Sup. Cat. Ha A Ca	Qualità	Titolo	Superficie Asservita	VA	Sval.	Indennità
108	180	0 00 00	INCOLT PROD	SERVITU' ELETTRODOTTO	153	1,00 €	25 %	38,25 €
108	192	0 01 11	SEMINATIVO	SERVITU' ELETTRODOTTO	77	2,50 €	25 %	48,13 €
108	193	0 13 48	SEMINATIVO	SERVITU' ELETTRODOTTO	861	2,50 €	25 %	538,13 €
<b>Totale Mq. 1091</b>						<b>Totale Indennità 624,50 €</b>		

**Dati Catastali di Occupazione Temporanea:**

Foglio	Mappale	Sup. Cat. Ha A Ca	Qualità	Superficie Occupata	VA	Indennità di Occ. Temp.
108	179	0 00 00	INCOLT PROD	66	1,00 €	11,00 €
108	180	0 00 00	INCOLT PROD	244	1,00 €	40,67 €
108	191	0 00 00	INCOLT PROD	710	1,00 €	118,33 €
108	192	0 01 11	SEMINATIVO	101	2,50 €	42,08 €
108	193	0 13 48	SEMINATIVO	1054	2,50 €	439,17 €
<b>Totale Mq. 2175</b>					<b>Totale Indennità 651,25 €</b>	

<b>Totale Indennità 1.275,75 €</b>
------------------------------------

<b>Comune:</b>	<b>ASCOLI SARIANO</b>
<b>Numero di Piano:</b>	<b>43</b>
<b>Ditta Catastale:</b>	D'ANTUONO MARIA n. a ROCCHETTA SANT'ANTONIO il 07/09/1948 c.f. DNTMRA48P47H467E PROPRIETA' 2/20, MANGINO DONATO n. a FOGGIA il 12/01/1974 c.f. MNGDNT74A12D643P PROPRIETA' 2/20, MANGINO FRANCESCO n. a FOGGIA il 22/02/1978 c.f. MNGFNC78B22D643E PROPRIETA' 5/20, MANGINO GERARDO n. a CANDELA il 25/01/1941 c.f. MNGGRD41A25B584Q PROPRIETA' 3/20, MANGINO MICHELE n. a FOGGIA il 01/02/1971 c.f. MNGMHL71B01D643D PROPRIETA' 3/20, MANGINO ROCCO n. a CANDELA il 07/07/1944 c.f. MNGRCC44L07B584F PROPRIETA' 5/20

**Dati Catastali di Esproprio:**

Foglio	Mappale	Sup. Cat. Ha A Ca	Qualità	Titolo	Superficie Espropriata	VA	Indennità provvisoria
<b>Non sono presenti Titoli di Esproprio</b>							

**Dati Catastali di Asservimento:**

Foglio	Mappale	Sup. Cat. Ha A Ca	Qualità	Titolo	Superficie Asservita	VA	Sval.	Indennità
108	182	0 03 53	PASCOLO	SERVITU' ELETTRODOTTO	289	1,50 €	25 %	108,38 €
<b>Totale Mq. 289</b>						<b>Totale Indennità 108,38 €</b>		

**Dati Catastali di Occupazione Temporanea:**

Foglio	Mappale	Sup. Cat. Ha A Ca	Qualità	Superficie Occupata	VA	Indennità di Occ. Temp.
108	181	0 04 87	PASCOLO	295	1,50 €	73,75 €
108	182	0 03 53	PASCOLO	284	1,50 €	71,00 €
<b>Totale Mq. 579</b>					<b>Totale Indennità 144,75 €</b>	

<b>Totale Indennità 253,13 €</b>
----------------------------------

<b>Comune:</b>	ASCOLI SARIANO
<b>Numero di Piano:</b>	44
<b>Ditta Catastale:</b>	MANGINO FRANCESCO n. a FOGGIA il 22/02/1978 c.f. MNGFNC78B22D643E PROPRIETA'

**Dati Catastali di Esproprio:**

Foglio	Mappale	Sup. Cat. Ha A Ca	Qualità	Titolo	Superficie Espropriata	VA	Indennità provvisoria
Non sono presenti Titoli di Esproprio							

**Dati Catastali di Asservimento:**

Foglio	Mappale	Sup. Cat. Ha A Ca	Qualità	Titolo	Superficie Asservita	VA	Sval.	Indennità
108	184	0 00 00	INCOLT PROD	SERVITU' ELETTRODOTTO	461	1,00 €	25 %	115,25 €
108	190	0 00 00	INCOLT PROD	SERVITU' ELETTRODOTTO	315	1,00 €	25 %	78,75 €
<b>Totale Mq. 776</b>						<b>Totale Indennità 194,00 €</b>		

**Dati Catastali di Occupazione Temporanea:**

Foglio	Mappale	Sup. Cat. Ha A Ca	Qualità	Superficie Occupata	VA	Indennità di Occ. Temp.
108	183	2 49 42	SEMINATIVO	321	2,50 €	133,75 €
108	184	0 00 00	INCOLT PROD	601	1,00 €	100,17 €
108	189	1 67 83	SEMIN ARBOR	147	2,50 €	61,25 €
108	190	0 00 00	INCOLT PROD	489	1,00 €	81,50 €
<b>Totale Mq. 1558</b>					<b>Totale Indennità 376,67 €</b>	

<b>Totale Indennità 570,67 €</b>
----------------------------------



<b>Comune:</b>	ASCOLI SATRIANO
<b>Numero di Piano:</b>	45
<b>Ditta Catastale:</b>	MANGINO ROCCO n. a CANDELA il 07/07/1944 c.f. MNGRCC44L07B584F PROPRIETA'

**Dati Catastali di Esproprio:**

Foglio	Mappale	Sup. Cat. Ha A Ca	Qualità	Titolo	Superficie Espropriata	VA	Indennità provvisoria
Non sono presenti Titoli di Esproprio							

**Dati Catastali di Asservimento:**

Foglio	Mappale	Sup. Cat. Ha A Ca	Qualità	Titolo	Superficie Asservita	VA	Sval.	Indennità
108	186	0 08 71	SEMINATIVO	SERVITU' ELETTRDOTTO	522	2,50 €	25 %	326,25 €
<b>Totale Mq. 522</b>						<b>Totale Indennità 326,25 €</b>		

**Dati Catastali di Occupazione Temporanea:**

Foglio	Mappale	Sup. Cat. Ha A Ca	Qualità	Superficie Occupata	VA	Indennità di Occ. Temp.
108	185	0 00 00	INCOLT PROD	528	1,00 €	88,00 €
108	186	0 08 71	SEMINATIVO	515	2,50 €	214,58 €
<b>Totale Mq. 1043</b>					<b>Totale Indennità 302,58 €</b>	

<b>Totale Indennità 628,83 €</b>
----------------------------------

<b>Comune:</b>	ASCOLI SATRIANO
<b>Numero di Piano:</b>	46
<b>Ditta Catastale:</b>	MANGINO GERARDO E ROCCO SOCIETA' SEMPLICE AGRICOLA c.f. 00578330714 PROPRIETA'

**Dati Catastali di Esproprio:**

Foglio	Mappale	Sup. Cat. Ha A Ca	Qualità	Titolo	Superficie Espropriata	VA	Indennità provvisoria
Non sono presenti Titoli di Esproprio							

**Dati Catastali di Asservimento:**

Foglio	Mappale	Sup. Cat. Ha A Ca	Qualità	Titolo	Superficie Asservita	VA	Sval.	Indennità
108	188	0 02 14	SEMINATIVO	SERVITU' ELETTRODOTTO	362	2,50 €	25 %	226,25 €
114	113	0 00 00	INCOLT PROD	SERVITU' ELETTRODOTTO	23	1,00 €	25 %	5,75 €
114	114	0 00 20	SEMINATIVO	SERVITU' ELETTRODOTTO	13	2,50 €	25 %	8,13 €
114	115	0 00 21	SEMINATIVO	SERVITU' ELETTRODOTTO	6	2,50 €	25 %	3,75 €
114	125	2 10 70	SEMINATIVO	SERVITU' ELETTRODOTTO	161	2,50 €	25 %	100,63 €
<b>Totale Mq. 565</b>						<b>Totale Indennità 344,50 €</b>		

**Dati Catastali di Occupazione Temporanea:**

Foglio	Mappale	Sup. Cat. Ha A Ca	Qualità	Superficie Occupata	VA	Indennità di Occ. Temp.
108	187	6 86 23	SEMINATIVO	528	2,50 €	220,00 €
108	188	0 02 14	SEMINATIVO	194	2,50 €	80,83 €
114	113	0 00 00	INCOLT PROD	330	1,00 €	55,00 €
114	114	0 00 20	SEMINATIVO	22	2,50 €	9,17 €
114	115	0 00 21	SEMINATIVO	15	2,50 €	6,25 €
114	125	2 10 70	SEMINATIVO	826	2,50 €	344,17 €
<b>Totale Mq. 1915</b>					<b>Totale Indennità 715,42 €</b>	

**Totale Indennità 1.059,92 €**

<b>Comune:</b>	<b>ASCOLI SATRIANO</b>
<b>Numero di Piano:</b>	<b>48</b>
<b>Ditta Catastale:</b>	CAPUTO MAURO n. a CANOSA DI PUGLIA il 01/01/1970 c.f. CPTMRA70A01B619G PROPRIETA' 3/4, CAPUTO MICHELA n. a VENOSA il 25/05/1977 c.f. CPTMHL77E65L738U PROPRIETA' 50/200

**Dati Catastali di Esproprio:**

Foglio	Mappale	Sup. Cat. Ha A Ca	Qualità	Titolo	Superficie Espropriata	VA	Indennità provvisoria
Non sono presenti Titoli di Esproprio							

**Dati Catastali di Asservimento:**

Foglio	Mappale	Sup. Cat. Ha A Ca	Qualità	Titolo	Superficie Asservita	VA	Sval.	Indennità
109	177	1 99 08	SEMINATIVO	SERVITU' ELETTRODOTTO	27	2,50 €	25 %	16,88 €
109	224	0 10 49	PASCOLO	SERVITU' ELETTRODOTTO	734	1,50 €	25 %	275,25 €
<b>Totale Mq. 761</b>						<b>Totale Indennità 292,13 €</b>		

**Dati Catastali di Occupazione Temporanea:**

Foglio	Mappale	Sup. Cat. Ha A Ca	Qualità	Superficie Occupata	VA	Indennità di Occ. Temp.
109	177	1 99 08	SEMINATIVO	1352	2,50 €	563,33 €
109	223	4 89 49	SEMINATIVO	506	2,50 €	210,83 €
109	224	0 10 49	PASCOLO	963	1,50 €	240,75 €
109	24	4 18 65	SEMINATIVO	4	2,50 €	1,67 €
<b>Totale Mq. 2825</b>					<b>Totale Indennità 1.016,58 €</b>	

<b>Totale Indennità 1.308,71 €</b>
------------------------------------

<b>Comune:</b>	<b>ASCOLI SARIANO</b>
<b>Numero di Piano:</b>	<b>49</b>
<b>Ditta Catastale:</b>	CATALANO VIRGINIA n. a LAVELLO il 25/05/1934 c.f. CTLVGN34E65E493P USUFRUTTO 3/9, PETTORRUSO PASQUALE n. a BARLETTA il 19/09/1955 c.f. PTPPQL55P19A669X NUDA PROPRIETA' 3/9, PETTORRUSO PASQUALE n. a BARLETTA il 19/09/1955 c.f. PTPPQL55P19A669X PROPRIETA' 6/9

**Dati Catastali di Esproprio:**

Foglio	Mappale	Sup. Cat. Ha A Ca	Qualità	Titolo	Superficie Espropriata	VA	Indennità provvisoria
<b>Non sono presenti Titoli di Esproprio</b>							

**Dati Catastali di Asservimento:**

Foglio	Mappale	Sup. Cat. Ha A Ca	Qualità	Titolo	Superficie Asservita	VA	Sval.	Indennità
109	178	1 55 12	SEMINATIVO	SERVITU' ELETTRDOTTO	513	2,50 €	25 %	320,63 €
<b>Totale Mq. 513</b>						<b>Totale Indennità 320,63 €</b>		

**Dati Catastali di Occupazione Temporanea:**

Foglio	Mappale	Sup. Cat. Ha A Ca	Qualità	Superficie Occupata	VA	Indennità di Occ. Temp.
109	178	1 55 12	SEMINATIVO	1025	2,50 €	427,08 €
109	227	1 92 29	PASCOLO	73	1,50 €	18,25 €
<b>Totale Mq. 1098</b>					<b>Totale Indennità 445,33 €</b>	

<b>Totale Indennità 765,96 €</b>
----------------------------------

<b>Comune:</b>	ASCOLI SATRIANO
<b>Numero di Piano:</b>	51
<b>Ditta Catastale:</b>	ZAMPAGLIONE CARLO n. a NAPOLI il 28/03/1933 c.f. ZMPCRL33C28F839N PROPRIETA'

**Dati Catastali di Esproprio:**

Foglio	Mappale	Sup. Cat. Ha A Ca	Qualità	Titolo	Superficie Espropriata	VA	Indennità provvisoria
Non sono presenti Titoli di Esproprio							

**Dati Catastali di Asservimento:**

Foglio	Mappale	Sup. Cat. Ha A Ca	Qualità	Titolo	Superficie Asservita	VA	Sval.	Indennità
109	120	3 66 20	SEMINATIVO	SERVITU' ELETTRODOTTO	4	2,50 €	25 %	2,50 €
109	218	5 75 36	SEMINATIVO	SERVITU' ELETTRODOTTO	601	2,50 €	25 %	375,63 €
109	78	1 83 80	SEMINATIVO	SERVITU' ELETTRODOTTO	222	2,50 €	25 %	138,75 €
109	91	2 89 75	SEMINATIVO	SERVITU' ELETTRODOTTO	1058	2,50 €	25 %	661,25 €
<b>Totale Mq. 1885</b>						<b>Totale Indennità 1.178,13 €</b>		

**Dati Catastali di Occupazione Temporanea:**

Foglio	Mappale	Sup. Cat. Ha A Ca	Qualità	Superficie Occupata	VA	Indennità di Occ. Temp.
109	214	0 00 00	INCOLT PROD	404	1,00 €	67,33 €
109	218	5 75 36	SEMINATIVO	1832	2,50 €	763,33 €
109	78	1 83 80	SEMINATIVO	486	2,50 €	202,50 €
109	91	2 89 75	SEMINATIVO	2075	2,50 €	864,58 €
<b>Totale Mq. 4797</b>					<b>Totale Indennità 1.897,75 €</b>	

<b>Totale Indennità 3.075,88 €</b>
------------------------------------

<b>Comune:</b>	ASCOLI SATRIANO
<b>Numero di Piano:</b>	52
<b>Ditta Catastale:</b>	PETTORRUSO PASQUALE n. a LAVELLO il 13/10/1968 c.f. PTTTQL68R13E493G PROPRIETA'

**Dati Catastali di Esproprio:**

Foglio	Mappale	Sup. Cat. Ha A Ca	Qualità	Titolo	Superficie Espropriata	VA	Indennità provvisoria
Non sono presenti Titoli di Esproprio							

**Dati Catastali di Asservimento:**

Foglio	Mappale	Sup. Cat. Ha A Ca	Qualità	Titolo	Superficie Asservita	VA	Sval.	Indennità
109	226	0 00 00	INCOLT PROD	SERVITU' ELETTRDOTTO	139	1,00 €	25 %	34,75 €
<b>Totale Mq. 139</b>						<b>Totale Indennità 34,75 €</b>		

**Dati Catastali di Occupazione Temporanea:**

Foglio	Mappale	Sup. Cat. Ha A Ca	Qualità	Superficie Occupata	VA	Indennità di Occ. Temp.
109	225	0 00 00	INCOLT PROD	126	1,00 €	21,00 €
109	226	0 00 00	INCOLT PROD	154	1,00 €	25,67 €
<b>Totale Mq. 280</b>					<b>Totale Indennità 46,67 €</b>	

<b>Totale Indennità 81,42 €</b>
---------------------------------

<b>Comune:</b>	ASCOLI SATRIANO
<b>Numero di Piano:</b>	53
<b>Ditta Catastale:</b>	PETTORRUSO SAVERIO n. a LAVELLO il 21/09/1925 c.f. PTTSVR25P21E493V PROPRIETA'

**Dati Catastali di Esproprio:**

Foglio	Mappale	Sup. Cat. Ha A Ca	Qualità	Titolo	Superficie Espropriata	VA	Indennità provvisoria
Non sono presenti Titoli di Esproprio							

**Dati Catastali di Asservimento:**

Foglio	Mappale	Sup. Cat. Ha A Ca	Qualità	Titolo	Superficie Asservita	VA	Sval.	Indennità
109	228	0 02 09	PASCOLO	SERVITU' ELETTRODOTTO	130	1,50 €	25 %	48,75 €
<b>Totale Mq. 130</b>						<b>Totale Indennità 48,75 €</b>		

**Dati Catastali di Occupazione Temporanea:**

Foglio	Mappale	Sup. Cat. Ha A Ca	Qualità	Superficie Occupata	VA	Indennità di Occ. Temp.
109	228	0 02 09	PASCOLO	187	1,50 €	46,75 €
<b>Totale Mq. 187</b>				<b>Totale Indennità 46,75 €</b>		

<b>Totale Indennità 95,50 €</b>					
---------------------------------	--	--	--	--	--



<b>Comune:</b>	<b>ASCOLI SATRIANO</b>
<b>Numero di Piano:</b>	<b>54</b>
<b>Ditta Catastale:</b>	SOCIETA' AGRICOLA AMORUSO ROBERTO, AMORUSO ALESSANDRA E AMORUSO MARCO S.S. c.f. 04146600715 PROPRIETA'

**Dati Catastali di Esproprio:**

Foglio	Mappale	Sup. Cat. Ha A Ca	Qualità	Titolo	Superficie Espropriata	VA	Indennità provvisoria
Non sono presenti Titoli di Esproprio							

**Dati Catastali di Asservimento:**

Foglio	Mappale	Sup. Cat. Ha A Ca	Qualità	Titolo	Superficie Asservita	VA	Sval.	Indennità
114	117	0 03 37	SEMINATIVO	SERVITU' ELETTRDOTTO	123	2,50 €	25 %	76,88 €
114	126	0 03 28	SEMINATIVO	SERVITU' ELETTRDOTTO	153	2,50 €	25 %	95,63 €
114	127	0 02 36	SEMINATIVO	SERVITU' ELETTRDOTTO	236	2,50 €	25 %	147,50 €
114	164	9 80 38	SEMINATIVO	SERVITU' ELETTRDOTTO	246	2,50 €	25 %	153,75 €
<b>Totale Mq. 758</b>						<b>Totale Indennità 473,75 €</b>		

**Dati Catastali di Occupazione Temporanea:**

Foglio	Mappale	Sup. Cat. Ha A Ca	Qualità	Superficie Occupata	VA	Indennità di Occ. Temp.
114	117	0 03 37	SEMINATIVO	177	2,50 €	73,75 €
114	126	0 03 28	SEMINATIVO	176	2,50 €	73,33 €
114	127	0 02 36	SEMINATIVO	96	2,50 €	40,00 €
114	164	9 80 38	SEMINATIVO	609	2,50 €	253,75 €
<b>Totale Mq. 1058</b>					<b>Totale Indennità 440,83 €</b>	

<b>Totale Indennità 914,58 €</b>
----------------------------------

<b>Comune:</b>	ASCOLI SATRIANO
<b>Numero di Piano:</b>	55
<b>Ditta Catastale:</b>	FREZZA GERARDO n. a ASCOLI SATRIANO il 08/03/1935 c.f. FRZGRD35C08A463Y PROPRIETA'

**Dati Catastali di Esproprio:**

Foglio	Mappale	Sup. Cat. Ha A Ca	Qualità	Titolo	Superficie Espropriata	VA	Indennità provvisoria
Non sono presenti Titoli di Esproprio							

**Dati Catastali di Asservimento:**

Foglio	Mappale	Sup. Cat. Ha A Ca	Qualità	Titolo	Superficie Asservita	VA	Sval.	Indennità
114	118	0 00 00	INCOLT PROD	SERVITU' ELETTRODOTTO	44	1,00 €	25 %	11,00 €
<b>Totale Mq. 44</b>						<b>Totale Indennità 11,00 €</b>		

**Dati Catastali di Occupazione Temporanea:**

Foglio	Mappale	Sup. Cat. Ha A Ca	Qualità	Superficie Occupata	VA	Indennità di Occ. Temp.
114	118	0 00 00	INCOLT PROD	439	1,00 €	73,17 €
<b>Totale Mq. 439</b>					<b>Totale Indennità 73,17 €</b>	

<b>Totale Indennità 84,17 €</b>	
---------------------------------	--

<b>Comune:</b>	<b>ASCOLI SARIANO</b>
<b>Numero di Piano:</b>	<b>56</b>
<b>Ditta Catastale:</b>	BUONOMO CONSOLATA n. a NAPOLI il 03/12/1929 c.f. BNMCSL29T43F839N USUFRUTTO, DI MISCIO ANNA MARIA n. a FOGGIA il 30/01/1958 c.f. DMSNMR58A70D643I NUDA PROPRIETA'

**Dati Catastali di Esproprio:**

Foglio	Mappale	Sup. Cat. Ha A Ca	Qualità	Titolo	Superficie Espropriata	VA	Indennità provvisoria
Non sono presenti Titoli di Esproprio							

**Dati Catastali di Asservimento:**

Foglio	Mappale	Sup. Cat. Ha A Ca	Qualità	Titolo	Superficie Asservita	VA	Sval.	Indennità
114	163	1 73 47	SEMINATIVO	SERVITU' ELETTRODOTTO	134	2,50 €	25 %	83,75 €
<b>Totale Mq. 134</b>						<b>Totale Indennità 83,75 €</b>		

**Dati Catastali di Occupazione Temporanea:**

Foglio	Mappale	Sup. Cat. Ha A Ca	Qualità	Superficie Occupata	VA	Indennità di Occ. Temp.
114	163	1 73 47	SEMINATIVO	237	2,50 €	98,75 €
<b>Totale Mq. 237</b>				<b>Totale Indennità 98,75 €</b>		

<b>Totale Indennità 182,50 €</b>						
----------------------------------	--	--	--	--	--	--

<b>Comune:</b>	ASCOLI SATRIANO
<b>Numero di Piano:</b>	58
<b>Ditta Catastale:</b>	VENEZIANO ADDOLORATA n. a FOGGIA il 13/02/1950 c.f. VNZDLR50B53D643U PROPRIETA'

**Dati Catastali di Esproprio:**

Foglio	Mappale	Sup. Cat. Ha A Ca	Qualità	Titolo	Superficie Espropriata	VA	Indennità provvisoria
Non sono presenti Titoli di Esproprio							

**Dati Catastali di Asservimento:**

Foglio	Mappale	Sup. Cat. Ha A Ca	Qualità	Titolo	Superficie Asservita	VA	Sval.	Indennità
Non sono presenti Titoli di Asservimento								

**Dati Catastali di Occupazione Temporanea:**

Foglio	Mappale	Sup. Cat. Ha A Ca	Qualità	Superficie Occupata	VA	Indennità di Occ. Temp.
87	89	0 00 00	INCOLT PROD	9	1,00 €	1,50 €
<b>Totale Mq. 9</b>					<b>Totale Indennità 1,50 €</b>	
<b>Totale Indennità 1,50 €</b>						

<b>Comune:</b>	ASCOLI SATRIANO
<b>Numero di Piano:</b>	59
<b>Ditta Catastale:</b>	MONACO CARLO n. a SANT'AGATA DI PUGLIA il 21/10/1954 c.f. MNCCRL54R21I193E PROPRIETA'

**Dati Catastali di Esproprio:**

Foglio	Mappale	Sup. Cat. Ha A Ca	Qualità	Titolo	Superficie Espropriata	VA	Indennità provvisoria
Non sono presenti Titoli di Esproprio							

**Dati Catastali di Asservimento:**

Foglio	Mappale	Sup. Cat. Ha A Ca	Qualità	Titolo	Superficie Asservita	VA	Sval.	Indennità
Non sono presenti Titoli di Asservimento								

**Dati Catastali di Occupazione Temporanea:**

Foglio	Mappale	Sup. Cat. Ha A Ca	Qualità	Superficie Occupata	VA	Indennità di Occ. Temp.
94	108	6 28 68	SEMINATIVO	17	2,50 €	7,08 €
<b>Totale Mq. 17</b>					<b>Totale Indennità 7,08 €</b>	
<b>Totale Indennità 7,08 €</b>						

<b>Comune:</b>	<b>ASCOLI SATRIANO</b>
<b>Numero di Piano:</b>	<b>60</b>
<b>Ditta Catastale:</b>	D'AGOSTINO RAFFAELLA n. a CERIGNOLA il 10/04/1982 c.f. DGSRFL82D50C514V PROPRIETA' per Fg. 98 Mapp. 339 Sub 0 - 1

**Dati Catastali di Esproprio:**

Foglio	Mappale	Sup. Cat. Ha A Ca	Qualità	Titolo	Superficie Espropriata	VA	Indennità provvisoria
Non sono presenti Titoli di Esproprio							

**Dati Catastali di Asservimento:**

Foglio	Mappale	Sup. Cat. Ha A Ca	Qualità	Titolo	Superficie Asservita	VA	Sval.	Indennità
Non sono presenti Titoli di Asservimento								

**Dati Catastali di Occupazione Temporanea:**

Foglio	Mappale	Sup. Cat. Ha A Ca	Qualità	Superficie Occupata	VA	Indennità di Occ. Temp.
98	339	0 04 40	ENTE URBANO	35	5,00 €	29,17 €
<b>Totale Mq. 35</b>					<b>Totale Indennità 29,17 €</b>	

<b>Totale Indennità 29,17 €</b>
---------------------------------

<b>Comune:</b>	<b>ASCOLI Satriano</b>
<b>Numero di Piano:</b>	<b>61</b>
<b>Ditta Catastale:</b>	STRAZZELLA ANTONIETTA n. a ASCOLI Satriano il 19/10/1963 c.f. STRNNT63R59A463J NUDA PROPRIETA' 1/3 per Fg. 98 Mapp. 381 Sub 0, STRAZZELLA DOMENICO n. a ASCOLI Satriano il 16/11/1966 c.f. STRDNC66S16A463F NUDA PROPRIETA' 1/3 per Fg. 98 Mapp. 381 Sub 0, STRAZZELLA MARIA CONCETTA n. a ASCOLI Satriano il 13/10/1961 c.f. STRMCN61R53A463X NUDA PROPRIETA' 1/3 per Fg. 98 Mapp. 381 Sub 0, STRAZZELLA PAOLO n. a VALLATA il 09/03/1937 c.f. STRPLA37C09L589V USUFRUTTO per Fg. 98 Mapp. 381 Sub 0

**Dati Catastali di Esproprio:**

Foglio	Mappale	Sup. Cat. Ha A Ca	Qualità	Titolo	Superficie Espropriata	VA	Indennità provvisoria
Non sono presenti Titoli di Esproprio							

**Dati Catastali di Asservimento:**

Foglio	Mappale	Sup. Cat. Ha A Ca	Qualità	Titolo	Superficie Asservita	VA	Sval.	Indennità
Non sono presenti Titoli di Asservimento								

**Dati Catastali di Occupazione Temporanea:**

Foglio	Mappale	Sup. Cat. Ha A Ca	Qualità	Superficie Occupata	VA	Indennità di Occ. Temp.
98	381	0 00 49	ENTE URBANO	9	5,00 €	7,50 €
				<b>Totale Mq. 9</b>	<b>Totale Indennità 7,50 €</b>	
						<b>Totale Indennità 7,50 €</b>

<b>Comune:</b>	ASCOLI SATRIANO
<b>Numero di Piano:</b>	62
<b>Ditta Catastale:</b>	SA.DA. CARBURANTI S.R.L. c.f. 03618460715 PROPRIETA' per Fg. 99 Mapp. 381 Sub 2 - 5

**Dati Catastali di Esproprio:**

Foglio	Mappale	Sup. Cat. Ha A Ca	Qualità	Titolo	Superficie Espropriata	VA	Indennità provvisoria
Non sono presenti Titoli di Esproprio							

**Dati Catastali di Asservimento:**

Foglio	Mappale	Sup. Cat. Ha A Ca	Qualità	Titolo	Superficie Asservita	VA	Sval.	Indennità
Non sono presenti Titoli di Asservimento								

**Dati Catastali di Occupazione Temporanea:**

Foglio	Mappale	Sup. Cat. Ha A Ca	Qualità	Superficie Occupata	VA	Indennità di Occ. Temp.
99	381	3 23 92	ENTE URBANO	644	5,00 €	536,67 €
<b>Totale Mq. 644</b>					<b>Totale Indennità 536,67 €</b>	
<b>Totale Indennità 536,67 €</b>						



<b>Comune:</b>	ASCOLI SATRIANO
<b>Numero di Piano:</b>	63
<b>Ditta Catastale:</b>	SA.DA. CARBURANTI S.R.L. c.f. 03618460715 PROPRIETA'

**Dati Catastali di Esproprio:**

Foglio	Mappale	Sup. Cat. Ha A Ca	Qualità	Titolo	Superficie Espropriata	VA	Indennità provvisoria
Non sono presenti Titoli di Esproprio							

**Dati Catastali di Asservimento:**

Foglio	Mappale	Sup. Cat. Ha A Ca	Qualità	Titolo	Superficie Asservita	VA	Sval.	Indennità
Non sono presenti Titoli di Asservimento								

**Dati Catastali di Occupazione Temporanea:**

Foglio	Mappale	Sup. Cat. Ha A Ca	Qualità	Superficie Occupata	VA	Indennità di Occ. Temp.
99	382	0 10 18	SEMINATIVO	37	2,50 €	15,42 €
<b>Totale Mq. 37</b>					<b>Totale Indennità 15,42 €</b>	
<b>Totale Indennità 15,42 €</b>						

<b>Comune:</b>	ASCOLI SATRIANO
<b>Numero di Piano:</b>	64
<b>Ditta Catastale:</b>	ANDREANO LUCIANO n. a FOGGIA il 04/09/1976 c.f. NDRLCN76P04D643U PROPRIETA'

**Dati Catastali di Esproprio:**

Foglio	Mappale	Sup. Cat. Ha A Ca	Qualità	Titolo	Superficie Espropriata	VA	Indennità provvisoria
Non sono presenti Titoli di Esproprio							

**Dati Catastali di Asservimento:**

Foglio	Mappale	Sup. Cat. Ha A Ca	Qualità	Titolo	Superficie Asservita	VA	Sval.	Indennità
Non sono presenti Titoli di Asservimento								

**Dati Catastali di Occupazione Temporanea:**

Foglio	Mappale	Sup. Cat. Ha A Ca	Qualità	Superficie Occupata	VA	Indennità di Occ. Temp.
99	526	0 00 00	INCOLT PROD	168	1,00 €	28,00 €
<b>Totale Mq. 168</b>					<b>Totale Indennità 28,00 €</b>	
<b>Totale Indennità 28,00 €</b>						

<b>Comune:</b>	<b>ASCOLI SARIANO</b>
<b>Numero di Piano:</b>	<b>65</b>
<b>Ditta Catastale:</b>	D'ANTUONO FRANCESCO n. a ROCCHETTA SANT'ANTONIO il 01/09/1970 c.f. DNTFNC70P01H467Q PROPRIETA' per Fg. 99 Mapp. 569 Sub 2 - 3 - 4 - 5 - 6

**Dati Catastali di Esproprio:**

Foglio	Mappale	Sup. Cat. Ha A Ca	Qualità	Titolo	Superficie Espropriata	VA	Indennità provvisoria
Non sono presenti Titoli di Esproprio							

**Dati Catastali di Asservimento:**

Foglio	Mappale	Sup. Cat. Ha A Ca	Qualità	Titolo	Superficie Asservita	VA	Sval.	Indennità
Non sono presenti Titoli di Asservimento								

**Dati Catastali di Occupazione Temporanea:**

Foglio	Mappale	Sup. Cat. Ha A Ca	Qualità	Superficie Occupata	VA	Indennità di Occ. Temp.
99	569	0 16 78	ENTE URBANO	112	5,00 €	93,33 €
<b>Totale Mq. 112</b>					<b>Totale Indennità 93,33 €</b>	

<b>Totale Indennità 93,33 €</b>
---------------------------------

<b>Comune:</b>	ASCOLI SATTRIANO
<b>Numero di Piano:</b>	66
<b>Ditta Catastale:</b>	VALVANO MARIA INCORONATA n. a DELICETO il 15/04/1948 c.f. VLVMNC48D55D269M PROPRIETA'

**Dati Catastali di Esproprio:**

Foglio	Mappale	Sup. Cat. Ha A Ca	Qualità	Titolo	Superficie Espropriata	VA	Indennità provvisoria
Non sono presenti Titoli di Esproprio							

**Dati Catastali di Asservimento:**

Foglio	Mappale	Sup. Cat. Ha A Ca	Qualità	Titolo	Superficie Asservita	VA	Sval.	Indennità
Non sono presenti Titoli di Asservimento								

**Dati Catastali di Occupazione Temporanea:**

Foglio	Mappale	Sup. Cat. Ha A Ca	Qualità	Superficie Occupata	VA	Indennità di Occ. Temp.
104	282	0 00 00	INCOLT PROD	233	1,00 €	38,83 €
<b>Totale Mq. 233</b>					<b>Totale Indennità 38,83 €</b>	
<b>Totale Indennità 38,83 €</b>						

<b>Comune:</b>	<b>ASCOLI SATRIANO</b>
<b>Numero di Piano:</b>	<b>67</b>
<b>Ditta Catastale:</b>	PETRARULO ALBINO n. a FOGGIA il 09/09/1974 c.f. PTRLBN74P09D643Y ASSENZA DI TITOLO, PETRARULO DONATINA n. a ASCOLI SATRIANO il 28/06/1960 c.f. PTRDTN60H68A463J ASSENZA DI TITOLO, PETRARULO LUCIA ROSA n. a ASCOLI SATRIANO il 03/12/1966 c.f. PTRLRS66T43A463F ASSENZA DI TITOLO, PETRARULO ROMEO n. a ASCOLI SATRIANO il 13/09/1932 c.f. PTRRMO32P13A463R ASSENZA DI TITOLO

**Dati Catastali di Esproprio:**

Foglio	Mappale	Sup. Cat. Ha A Ca	Qualità	Titolo	Superficie Espropriata	VA	Indennità provvisoria
Non sono presenti Titoli di Esproprio							

**Dati Catastali di Asservimento:**

Foglio	Mappale	Sup. Cat. Ha A Ca	Qualità	Titolo	Superficie Asservita	VA	Sval.	Indennità
Non sono presenti Titoli di Asservimento								

**Dati Catastali di Occupazione Temporanea:**

Foglio	Mappale	Sup. Cat. Ha A Ca	Qualità	Superficie Occupata	VA	Indennità di Occ. Temp.
104	284	0 00 00	INCOLT PROD	74	1,00 €	12,33 €
<b>Totale Mq. 74</b>					<b>Totale Indennità 12,33 €</b>	

<b>Totale Indennità 12,33 €</b>
---------------------------------

<b>Comune:</b>	ASCOLI SATRIANO
<b>Numero di Piano:</b>	68
<b>Ditta Catastale:</b>	PETRARULO ALBINO n. a FOGGIA il 09/09/1974 c.f. PTRLBN74P09D643Y PROPRIETA'

**Dati Catastali di Esproprio:**

Foglio	Mappale	Sup. Cat. Ha A Ca	Qualità	Titolo	Superficie Espropriata	VA	Indennità provvisoria
Non sono presenti Titoli di Esproprio							

**Dati Catastali di Asservimento:**

Foglio	Mappale	Sup. Cat. Ha A Ca	Qualità	Titolo	Superficie Asservita	VA	Sval.	Indennità
Non sono presenti Titoli di Asservimento								

**Dati Catastali di Occupazione Temporanea:**

Foglio	Mappale	Sup. Cat. Ha A Ca	Qualità	Superficie Occupata	VA	Indennità di Occ. Temp.
104	355	0 00 00	INCOLT PROD	317	1,00 €	52,83 €
<b>Totale Mq. 317</b>					<b>Totale Indennità 52,83 €</b>	
<b>Totale Indennità 52,83 €</b>						

<b>Comune:</b>	ASCOLI SARIANO
<b>Numero di Piano:</b>	69
<b>Ditta Catastale:</b>	TUMMOLO DO il 01/01/1959 c.f. TMMDTN59A01E493W PROPRIETA'

**Dati Catastali di Esproprio:**

Foglio	Mappale	Sup. Cat. Ha A Ca	Qualità	Titolo	Superficie Espropriata	VA	Indennità provvisoria
Non sono presenti Titoli di Esproprio							

**Dati Catastali di Asservimento:**

Foglio	Mappale	Sup. Cat. Ha A Ca	Qualità	Titolo	Superficie Asservita	VA	Sval.	Indennità
Non sono presenti Titoli di Asservimento								

**Dati Catastali di Occupazione Temporanea:**

Foglio	Mappale	Sup. Cat. Ha A Ca	Qualità	Superficie Occupata	VA	Indennità di Occ. Temp.
104	388	0 00 00	INCOLT PROD	22	1,00 €	3,67 €
<b>Totale Mq. 22</b>					<b>Totale Indennità 3,67 €</b>	
<b>Totale Indennità 3,67 €</b>						

<b>Comune:</b>	<b>ASCOLI SARIANO</b>
<b>Numero di Piano:</b>	<b>70</b>
<b>Ditta Catastale:</b>	VALVANO MARIA INCORONATA n. a DELICETO il 15/04/1948 c.f. VLVMNC48D55D269M PROPRIETA' per Fg. 104 Mapp. 462 Sub 0 - 1 - 2

**Dati Catastali di Esproprio:**

Foglio	Mappale	Sup. Cat. Ha A Ca	Qualità	Titolo	Superficie Espropriata	VA	Indennità provvisoria
Non sono presenti Titoli di Esproprio							

**Dati Catastali di Asservimento:**

Foglio	Mappale	Sup. Cat. Ha A Ca	Qualità	Titolo	Superficie Asservita	VA	Sval.	Indennità
Non sono presenti Titoli di Asservimento								

**Dati Catastali di Occupazione Temporanea:**

Foglio	Mappale	Sup. Cat. Ha A Ca	Qualità	Superficie Occupata	VA	Indennità di Occ. Temp.
104	462	0 15 87	ENTE URBANO	186	5,00 €	155,00 €
<b>Totale Mq. 186</b>					<b>Totale Indennità 155,00 €</b>	

<b>Totale Indennità 155,00 €</b>
----------------------------------



<b>Comune:</b>	<b>ASCOLI SATRIANO</b>
<b>Numero di Piano:</b>	<b>71</b>
<b>Ditta Catastale:</b>	MANGINO GERARDO n. a CANDELA il 25/01/1941 c.f. MNGGRD41A25B584Q PROPRIETA' 1/2, MANGINO ROCCO n. a CANDELA il 07/07/1944 c.f. MNGRCC44L07B584F PROPRIETA' 1/2

**Dati Catastali di Esproprio:**

Foglio	Mappale	Sup. Cat. Ha A Ca	Qualità	Titolo	Superficie Espropriata	VA	Indennità provvisoria
Non sono presenti Titoli di Esproprio							

**Dati Catastali di Asservimento:**

Foglio	Mappale	Sup. Cat. Ha A Ca	Qualità	Titolo	Superficie Asservita	VA	Sval.	Indennità
Non sono presenti Titoli di Asservimento								

**Dati Catastali di Occupazione Temporanea:**

Foglio	Mappale	Sup. Cat. Ha A Ca	Qualità	Superficie Occupata	VA	Indennità di Occ. Temp.
114	128	0 04 66	SEMINATIVO	127	2,50 €	52,92 €
<b>Totale Mq. 127</b>					<b>Totale Indennità 52,92 €</b>	

<b>Totale Indennità 52,92 €</b>
---------------------------------

**Elenco Ditte**

**FARALLI**

*MELFI*

Stampato il 28/11/2021

<b>Comune:</b>	MELFI
<b>Numero di Piano:</b>	5
<b>Ditta Catastale:</b>	DI CIOMMO FRANCESCO SAVERIO n. a LAVELLO il 16/02/1952 c.f. DCMFNC52B16E493K PROPRIETA'

**Dati Catastali di Esproprio:**

Foglio	Mappale	Sup. Cat. Ha A Ca	Qualità	Titolo	Superficie Espropriata	VA	Indennità provvisoria
Non sono presenti Titoli di Esproprio							

**Dati Catastali di Asservimento:**

Foglio	Mappale	Sup. Cat. Ha A Ca	Qualità	Titolo	Superficie Asservita	VA	Sval.	Indennità
7	82	0 00 00	INCOLT PROD	SERVITU' ELETTRODOTTO	198	1,00 €	25 %	49,50 €
<b>Totale Mq. 198</b>						<b>Totale Indennità 49,50 €</b>		

**Dati Catastali di Occupazione Temporanea:**

Foglio	Mappale	Sup. Cat. Ha A Ca	Qualità	Superficie Occupata	VA	Indennità di Occ. Temp.
7	82	0 00 00	INCOLT PROD	290	1,00 €	48,33 €
<b>Totale Mq. 290</b>					<b>Totale Indennità 48,33 €</b>	

<b>Totale Indennità 97,83 €</b>					
---------------------------------	--	--	--	--	--

<b>Comune:</b>	MELFI
<b>Numero di Piano:</b>	7
<b>Ditta Catastale:</b>	ANTONICCI MARIA ANTONIETTA n. a MELFI il 22/03/1934 c.f. NTNMT34C62F104V ASSENZA DI TITOLO, DE IASI LUCIA RITA n. a MELFI il 24/05/1962 c.f. DSELRT62E64F104X ASSENZA DI TITOLO, DE IASI MARIA TERESA n. a MELFI il 11/09/1966 c.f. DSEMTR66P51F104Q ASSENZA DI TITOLO, DE IASI SABRINA n. a MELFI il 14/02/1969 c.f. DSESRN69B54F104V ASSENZA DI TITOLO

**Dati Catastali di Esproprio:**

Foglio	Mappale	Sup. Cat. Ha A Ca	Qualità	Titolo	Superficie Espropriata	VA	Indennità provvisoria
Non sono presenti Titoli di Esproprio							

**Dati Catastali di Asservimento:**

Foglio	Mappale	Sup. Cat. Ha A Ca	Qualità	Titolo	Superficie Asservita	VA	Sval.	Indennità
16	515	1 45 91	SEMINATIVO	SERVITU' ELETTRODOTTO	1723	2,50 €	25 %	1.076,88 €
<b>Totale Mq. 1723</b>						<b>Totale Indennità 1.076,88 €</b>		

**Dati Catastali di Occupazione Temporanea:**

Foglio	Mappale	Sup. Cat. Ha A Ca	Qualità	Superficie Occupata	VA	Indennità di Occ. Temp.
16	515	1 45 91	SEMINATIVO	1231	2,50 €	512,92 €
<b>Totale Mq. 1231</b>					<b>Totale Indennità 512,92 €</b>	
<b>Totale Indennità 1.589,79 €</b>						

<b>Comune:</b>	MELFI
<b>Numero di Piano:</b>	8
<b>Ditta Catastale:</b>	DE IASI LUCIA RITA n. a MELFI il 24/05/1962 c.f. DSELRT62E64F104X ASSENZA DI TITOLO, DE IASI MARIA TERESA n. a MELFI il 11/09/1966 c.f. DSEMTR66P51F104Q ASSENZA DI TITOLO, DE IASI SABRINA n. a MELFI il 14/02/1969 c.f. DSESRN69B54F104V ASSENZA DI TITOLO

**Dati Catastali di Esproprio:**

Foglio	Mappale	Sup. Cat. Ha A Ca	Qualità	Titolo	Superficie Espropriata	VA	Indennità provvisoria
Non sono presenti Titoli di Esproprio							

**Dati Catastali di Asservimento:**

Foglio	Mappale	Sup. Cat. Ha A Ca	Qualità	Titolo	Superficie Asservita	VA	Sval.	Indennità
16	517	1 73 18	SEMINATIVO	SERVITU' ELETTRDOTTO	59	2,50 €	25 %	36,88 €
<b>Totale Mq. 59</b>						<b>Totale Indennità 36,88 €</b>		

**Dati Catastali di Occupazione Temporanea:**

Foglio	Mappale	Sup. Cat. Ha A Ca	Qualità	Superficie Occupata	VA	Indennità di Occ. Temp.
16	517	1 73 18	SEMINATIVO	579	2,50 €	241,25 €
<b>Totale Mq. 579</b>					<b>Totale Indennità 241,25 €</b>	
<b>Totale Indennità 278,13 €</b>						

<b>Comune:</b>	MELFI
<b>Numero di Piano:</b>	9
<b>Ditta Catastale:</b>	BEL LAVELLO VI.GI. S.R.L. c.f. 02946610736 PROPRIETA' per Fg. 16 Mapp. 524 Sub 0

**Dati Catastali di Esproprio:**

Foglio	Mappale	Sup. Cat. Ha A Ca	Qualità	Titolo	Superficie Espropriata	VA	Indennità provvisoria
Non sono presenti Titoli di Esproprio							

**Dati Catastali di Asservimento:**

Foglio	Mappale	Sup. Cat. Ha A Ca	Qualità	Titolo	Superficie Asservita	VA	Sval.	Indennità
16	524	0 18 30	ENTE URBANO	SERVITU' ELETTRODOTTO	227	5,00 €	25 %	283,75 €
<b>Totale Mq. 227</b>						<b>Totale Indennità 283,75 €</b>		

**Dati Catastali di Occupazione Temporanea:**

Foglio	Mappale	Sup. Cat. Ha A Ca	Qualità	Superficie Occupata	VA	Indennità di Occ. Temp.
16	524	0 18 30	ENTE URBANO	226	5,00 €	188,33 €
<b>Totale Mq. 226</b>					<b>Totale Indennità 188,33 €</b>	

<b>Totale Indennità 472,08 €</b>	
----------------------------------	--

<b>Comune:</b>	MELFI
<b>Numero di Piano:</b>	10
<b>Ditta Catastale:</b>	ALFA WIND SAS DI GREEN UTILITY ITALIA 2 SRL & C. c.f. 01736260769 PROPRIETA'

**Dati Catastali di Esproprio:**

Foglio	Mappale	Sup. Cat. Ha A Ca	Qualità	Titolo	Superficie Espropriata	VA	Indennità provvisoria
Non sono presenti Titoli di Esproprio							

**Dati Catastali di Asservimento:**

Foglio	Mappale	Sup. Cat. Ha A Ca	Qualità	Titolo	Superficie Asservita	VA	Sval.	Indennità
16	419	0 12 08	SEMINATIVO	SERVITU' ELETTRDOTTO	43	2,50 €	25 %	26,88 €
<b>Totale Mq. 43</b>						<b>Totale Indennità 26,88 €</b>		

**Dati Catastali di Occupazione Temporanea:**

Foglio	Mappale	Sup. Cat. Ha A Ca	Qualità	Superficie Occupata	VA	Indennità di Occ. Temp.
16	419	0 12 08	SEMINATIVO	44	2,50 €	18,33 €
<b>Totale Mq. 44</b>					<b>Totale Indennità 18,33 €</b>	

<b>Totale Indennità 45,21 €</b>					
---------------------------------	--	--	--	--	--

<b>Comune:</b>	MELFI
<b>Numero di Piano:</b>	11
<b>Ditta Catastale:</b>	LAVIANO ALESSANDRO n. a ROMA il 02/04/1963 c.f. LVNLSN63D02H501B PROPRIETA' 1/2, LAVIANO ANGELINA n. a ROMA il 28/09/1961 c.f. LVNNLN61P68H501J PROPRIETA' 1/2

**Dati Catastali di Esproprio:**

Foglio	Mappale	Sup. Cat. Ha A Ca	Qualità	Titolo	Superficie Espropriata	VA	Indennità provvisoria
Non sono presenti Titoli di Esproprio							

**Dati Catastali di Asservimento:**

Foglio	Mappale	Sup. Cat. Ha A Ca	Qualità	Titolo	Superficie Asservita	VA	Sval.	Indennità
17	33	0 00 00	INCOLT PROD	SERVITU' ELETTRODOTTO	154	1,00 €	25 %	38,50 €
18	265	0 00 00	INCOLT PROD	SERVITU' ELETTRODOTTO	1171	1,00 €	25 %	292,75 €
18	443	0 00 00	INCOLT PROD	SERVITU' ELETTRODOTTO	68	1,00 €	25 %	17,00 €
<b>Totale Mq. 1393</b>						<b>Totale Indennità 348,25 €</b>		

**Dati Catastali di Occupazione Temporanea:**

Foglio	Mappale	Sup. Cat. Ha A Ca	Qualità	Superficie Occupata	VA	Indennità di Occ. Temp.
17	33	0 00 00	INCOLT PROD	255	1,00 €	42,50 €
18	443	0 00 00	INCOLT PROD	198	1,00 €	33,00 €
<b>Totale Mq. 453</b>					<b>Totale Indennità 75,50 €</b>	

<b>Totale Indennità 423,75 €</b>
----------------------------------



<b>Comune:</b>	MELFI
<b>Numero di Piano:</b>	12
<b>Ditta Catastale:</b>	DI CIOMMO MICHELA n. a LAVELLO il 03/04/1949 c.f. DCMMHL49D43E493C PROPRIETA'

**Dati Catastali di Esproprio:**

Foglio	Mappale	Sup. Cat. Ha A Ca	Qualità	Titolo	Superficie Espropriata	VA	Indennità provvisoria
Non sono presenti Titoli di Esproprio							

**Dati Catastali di Asservimento:**

Foglio	Mappale	Sup. Cat. Ha A Ca	Qualità	Titolo	Superficie Asservita	VA	Sval.	Indennità
Non sono presenti Titoli di Asservimento								

**Dati Catastali di Occupazione Temporanea:**

Foglio	Mappale	Sup. Cat. Ha A Ca	Qualità	Superficie Occupata	VA	Indennità di Occ. Temp.
7	131	0 00 00	INCOLT PROD	9	1,00 €	1,50 €
<b>Totale Mq. 9</b>					<b>Totale Indennità 1,50 €</b>	
<b>Totale Indennità 1,50 €</b>						

<b>Comune:</b>	MELFI
<b>Numero di Piano:</b>	21
<b>Ditta Catastale:</b>	DIDONNA SERAFINA n. a RUTIGLIANO il 15/10/1927 c.f. DDNSFN27R55H643P USUFRUTTO 2/4, DIDONNA SERAFINA n. a RUTIGLIANO il 15/10/1927 c.f. DDNSFN27R55H643P PROPRIETA' 2/4, PUGLIESE PIERA n. a FOGGIA il 24/06/1985 c.f. PGLPRI85H64D643Z NUDA PROPRIETA' 1/4, PUGLIESE VITOTTAVIO n. a FOGGIA il 25/04/1984 c.f. PGLVTT84D25D643L NUDA PROPRIETA' 1/4

**Dati Catastali di Esproprio:**

Foglio	Mappale	Sup. Cat. Ha A Ca	Qualità	Titolo	Superficie Espropriata	VA	Indennità provvisoria
Non sono presenti Titoli di Esproprio							

**Dati Catastali di Asservimento:**

Foglio	Mappale	Sup. Cat. Ha A Ca	Qualità	Titolo	Superficie Asservita	VA	Sval.	Indennità
17	319	0 00 00	INCOLT PROD	SERVITU' ELETTRDOTTO	46	1,00 €	25 %	11,50 €
17	329	0 18 30	SEMINATIVO	SERVITU' ELETTRDOTTO	158	2,50 €	25 %	98,75 €
17	387	0 00 00	INCOLT PROD	SERVITU' ELETTRDOTTO	67	1,00 €	25 %	16,75 €
<b>Totale Mq. 271</b>						<b>Totale Indennità 127,00 €</b>		

**Dati Catastali di Occupazione Temporanea:**

Foglio	Mappale	Sup. Cat. Ha A Ca	Qualità	Superficie Occupata	VA	Indennità di Occ. Temp.
Non sono presenti Titoli di Occupazione Temporanea						
<b>Totale Indennità 127,00 €</b>						

<b>Comune:</b>	MELFI
<b>Numero di Piano:</b>	26
<b>Ditta Catastale:</b>	TERRIBILE GIOVANNA n. a MELFI il 28/02/1979 c.f. TRRGNN79B68F104N PROPRIETA'

**Dati Catastali di Esproprio:**

Foglio	Mappale	Sup. Cat. Ha A Ca	Qualità	Titolo	Superficie Espropriata	VA	Indennità provvisoria
Non sono presenti Titoli di Esproprio							

**Dati Catastali di Asservimento:**

Foglio	Mappale	Sup. Cat. Ha A Ca	Qualità	Titolo	Superficie Asservita	VA	Sval.	Indennità
17	285	0 09 46	SEMINATIVO	SERVITU' ELETTRODOTTO	28	2,50 €	25 %	17,50 €
<b>Totale Mq. 28</b>						<b>Totale Indennità 17,50 €</b>		

**Dati Catastali di Occupazione Temporanea:**

Foglio	Mappale	Sup. Cat. Ha A Ca	Qualità	Superficie Occupata	VA	Indennità di Occ. Temp.
Non sono presenti Titoli di Occupazione Temporanea						
<b>Totale Indennità 17,50 €</b>						