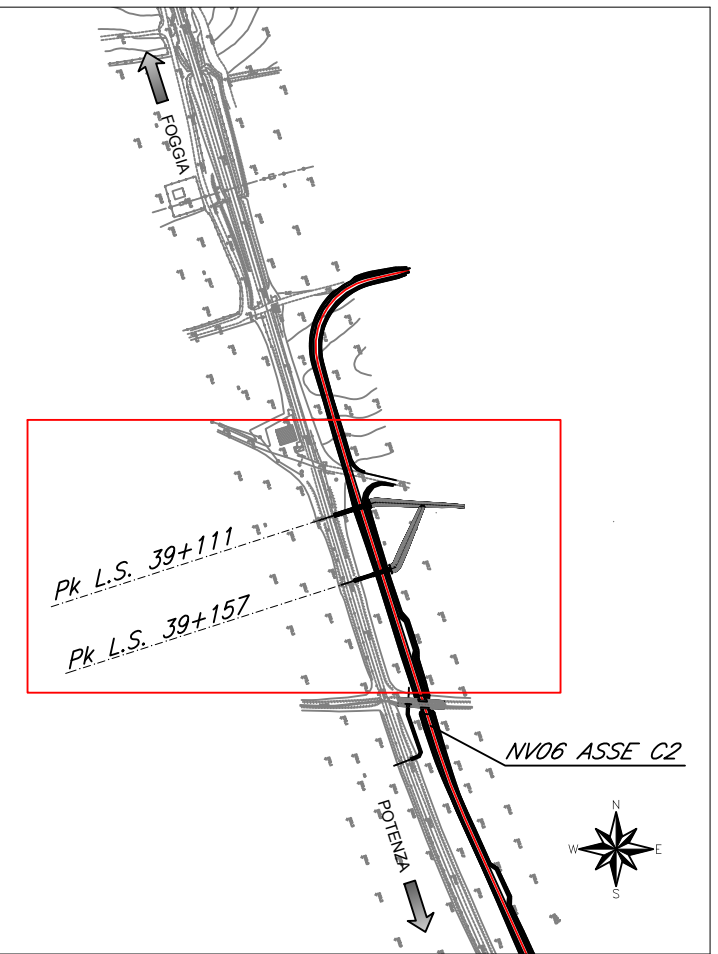
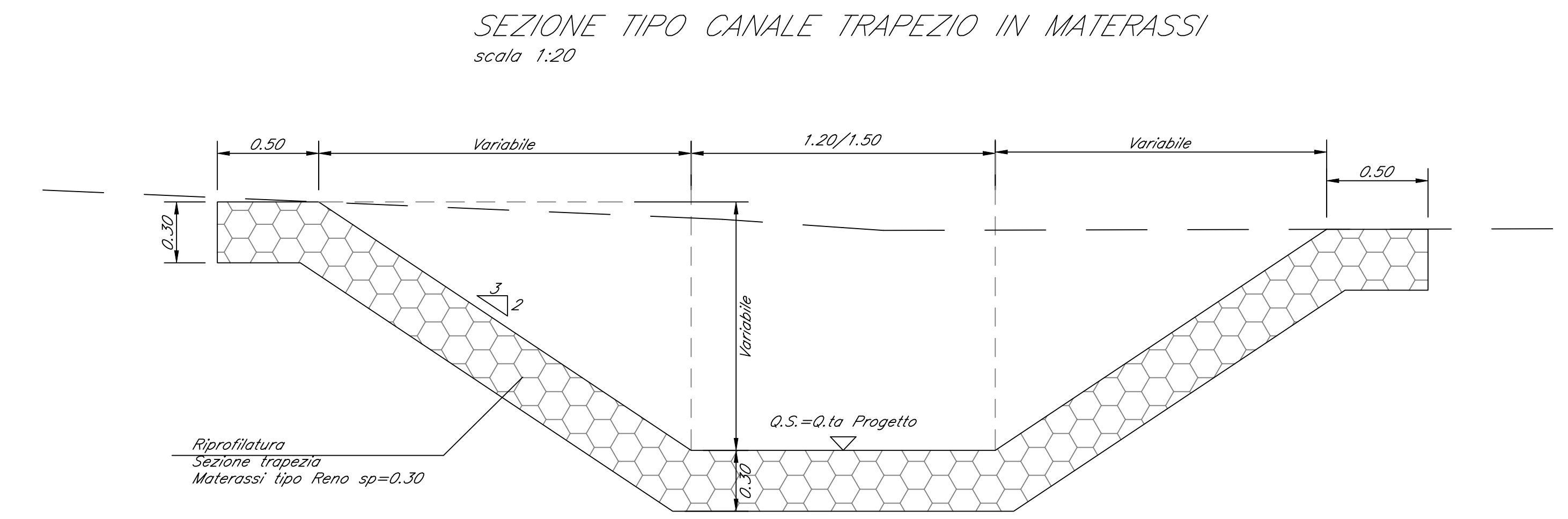
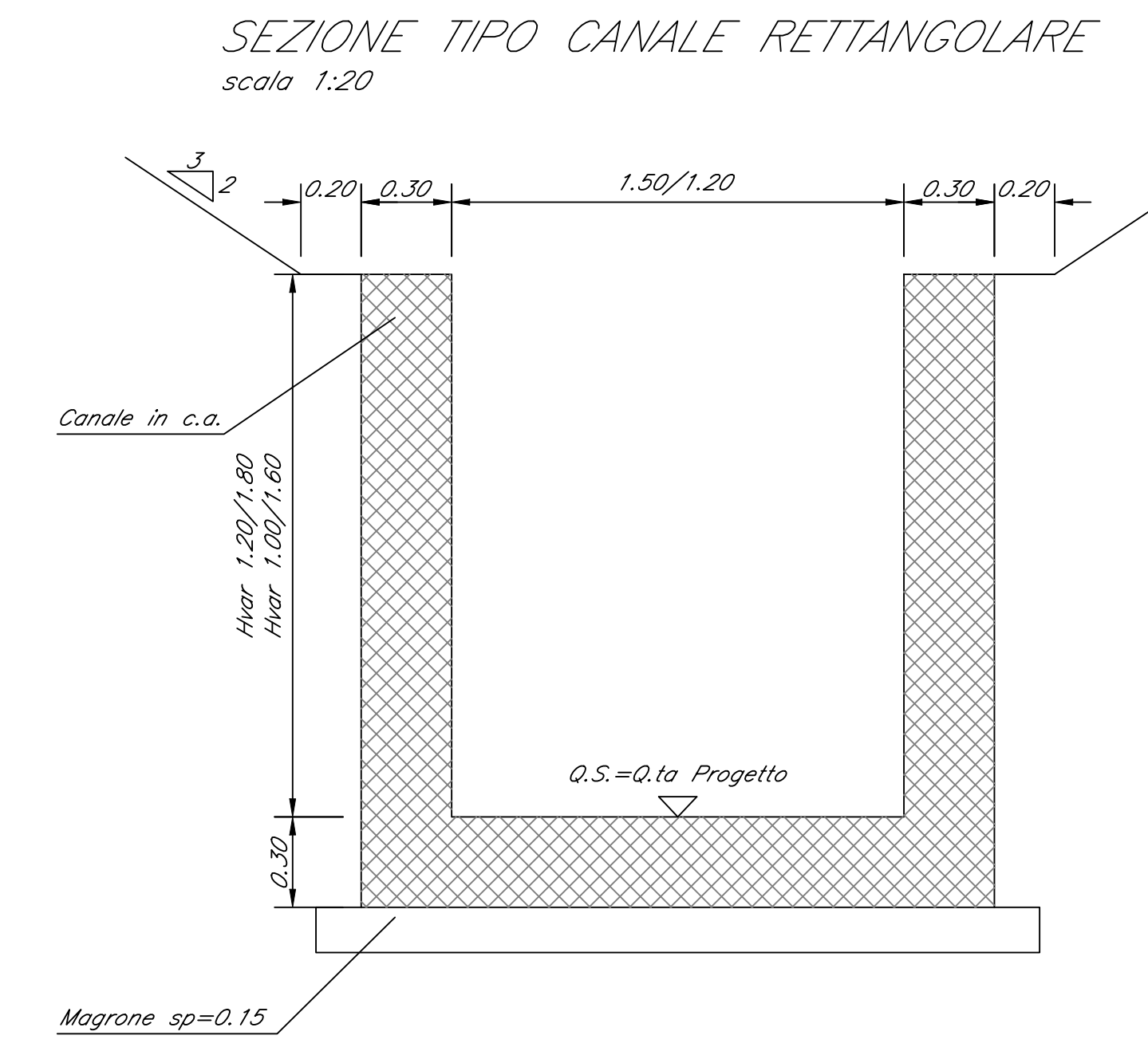
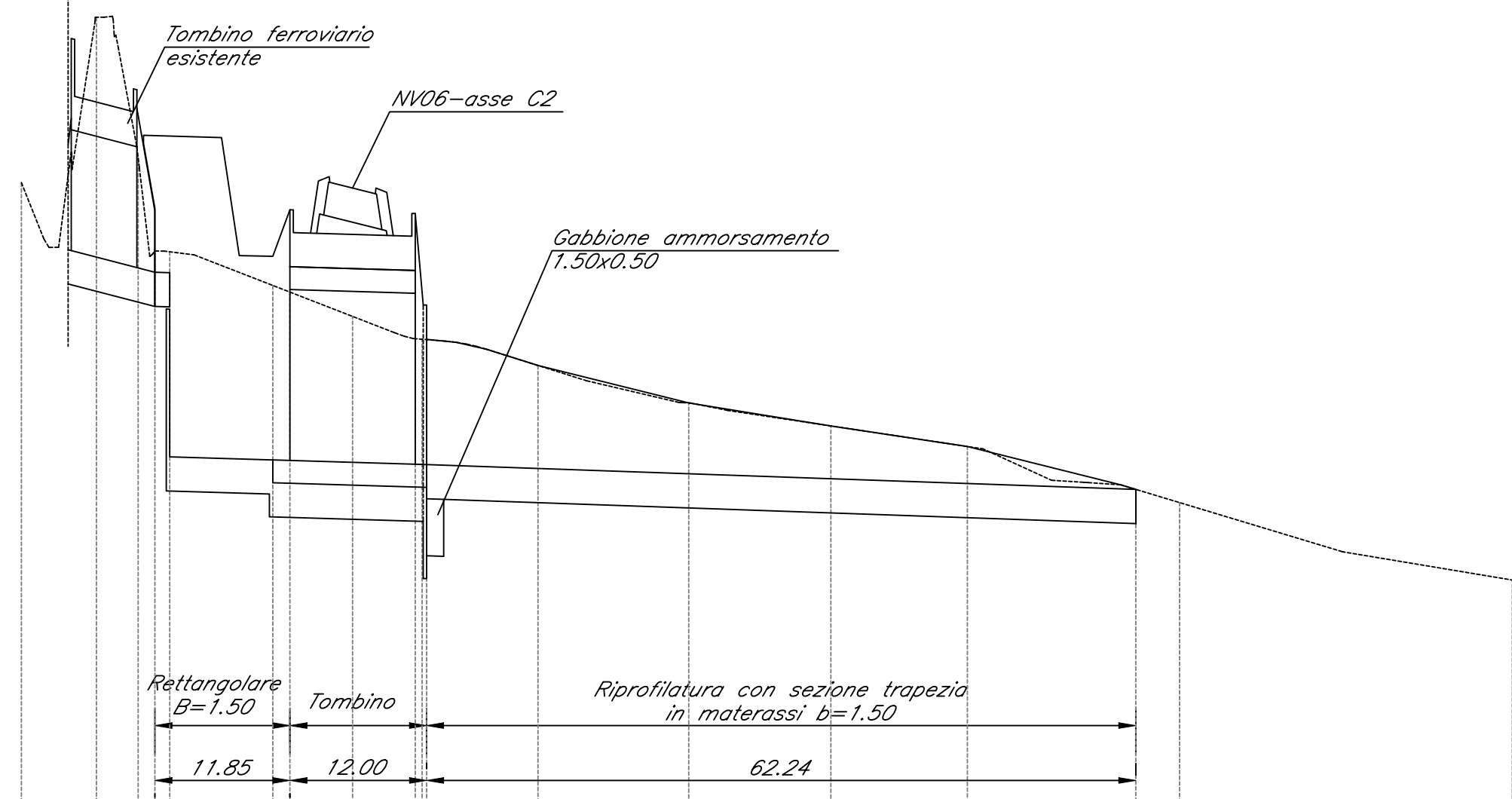


Vertici	X	Y
A1	143213.5548	341669.4844
A2	143239.5824	3416676.805
A3	143271.4796	341677.8812
A4	143293.9008	341676.4514
A5	143293.9008	341675.4464
A6	143298.2871	3416750843
B1	143227.8435	341626.6516
B2	143250.0034	341633.767
B3	143253.3348	341634.8368



LIVELLETTA	L=5.71m i=-0.30% dh=-0.02m	L=18.50m i=-0.30% dh=-0.06m	L=62.24m i=-0.30% dh=-0.22m
------------	----------------------------------	-----------------------------------	-----------------------------------

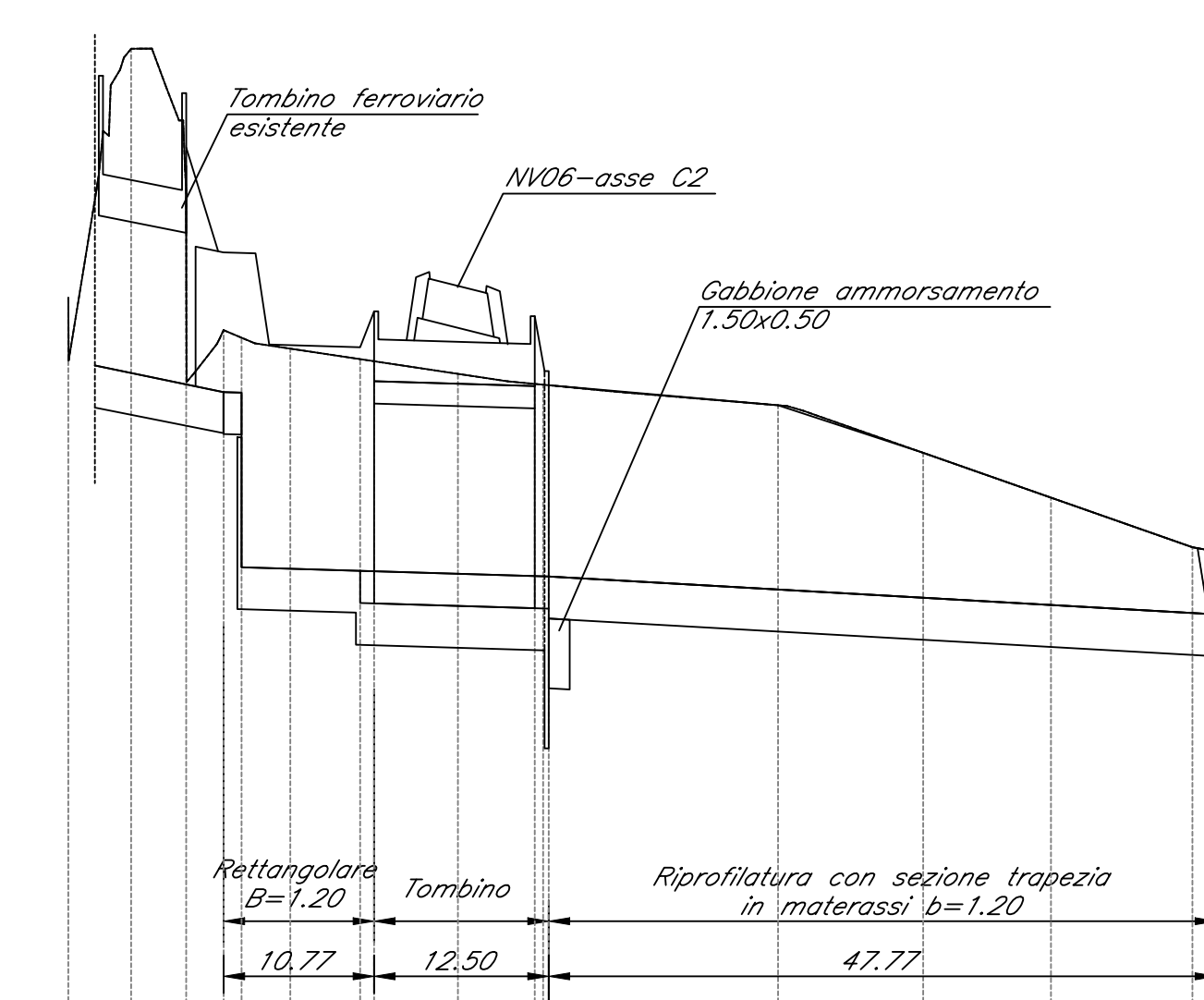
Profilo: PK_39+111
 WBS: N104
 Scala: 500:50
 Q.Rif.: 260.00



NUMERO SEZIONE	1	2	3	4	5	6	7	8	9	10	11	12	13	14	15	16	17	18
DISTANZE PROGRESSIVE	0+000.00	0+006.30	0+012.60	0+018.90	0+025.20	0+031.50	0+037.80	0+044.10	0+050.40	0+056.70	0+063.00	0+069.30	0+075.60	0+081.90	0+088.20	0+094.50	0+100.80	0+107.10
DISTANZE PARZIALI	5.9	6.3	6.3	6.3	6.3	6.3	6.3	6.3	6.3	6.3	6.3	6.3	6.3	6.3	6.3	6.3	6.3	6.3
QUOTE PROGETTO	266.89	266.91	266.93	266.95	266.97	266.99	267.01	267.03	267.05	267.07	267.09	267.11	267.13	267.15	267.17	267.19	267.21	267.23
QUOTE TERRENO	266.89	266.91	266.93	266.95	266.97	266.99	267.01	267.03	267.05	267.07	267.09	267.11	267.13	267.15	267.17	267.19	267.21	267.23

LIVELLETTA	L=22.00m i=-0.30% dh=-0.07m	L=47.77m i=-0.57% dh=-0.27m
------------	-----------------------------------	-----------------------------------

Profilo: PK_39+157
 WBS: N104
 Scala: 500:50
 Q.Rif.: 260.00



NUMERO SEZIONE	1	2	3	4	5	6	7	8	9	10	11	12	13	14	15	16	17
DISTANZE PROGRESSIVE	0+000.00	0+006.30	0+012.60	0+018.90	0+025.20	0+031.50	0+037.80	0+044.10	0+050.40	0+056.70	0+063.00	0+069.30	0+075.60	0+081.90	0+088.20	0+094.50	0+100.80
DISTANZE PARZIALI	4.50	3.90	2.90	2.90	2.90	2.90	2.90	2.90	2.90	2.90	2.90	2.90	2.90	2.90	2.90	2.90	2.90
QUOTE PROGETTO	266.89	266.91	266.93	266.95	266.97	266.99	267.01	267.03	267.05	267.07	267.09	267.11	267.13	267.15	267.17	267.19	267.21
QUOTE TERRENO	266.89	266.91	266.93	266.95	266.97	266.99	267.01	267.03	267.05	267.07	267.09	267.11	267.13	267.15	267.17	267.19	267.21

COMMITTENTE:
RFI
 RETE FERROVIARIA ITALIANA
 GRUPPO FERROVIE DELLO STATO ITALIANE
 DIREZIONE INVESTIMENTI
 DIREZIONE PROGRAMMA INVESTIMENTI QUINQUENNALE 2011-2015

PROGETTAZIONE:
ITALFERR
 GRUPPO FERROVIE DELLO STATO ITALIANE

CONTRATTO ISTITUZIONALE DI SVILUPPO PER LA REALIZZAZIONE DELLA DIRETTRICE FERROVIARIA NAPOLI-BARI-LECCE-TARANTO

S.O. PROGETTAZIONE INTEGRATA SUD

PROGETTO ESECUTIVO

LINEA POTENZA-FOGGIA - AMMODERNAMENTO SOTTOPROGETTO 2 - ELETRIFICAZIONE, RETTIFICHE DI TRACCIATO, SOPPRESSIONE P.L. E CONSOLIDAMENTO SEDE LOTTO 2 - RETTIFICHE DI TRACCIATO, SOPPRESSIONE P.L. E CONSOLIDAMENTO SEDE

TOMBINI FERROVIARI - Sistemazione idraulica pk. 39+111 e 39+157

Planimetria di progetto, Profili e Sezioni Tipo

Rev.	Descrizione	Redatto	Data	Verificato	Data	Approvato	Data	Autore
A	Estensione esecutiva		02/08/2011		02/08/2011		02/08/2011	

Rev.	Descrizione	Redatto	Data	Verificato	Data	Approvato	Data	Autore
A	Estensione esecutiva		02/08/2011		02/08/2011		02/08/2011	