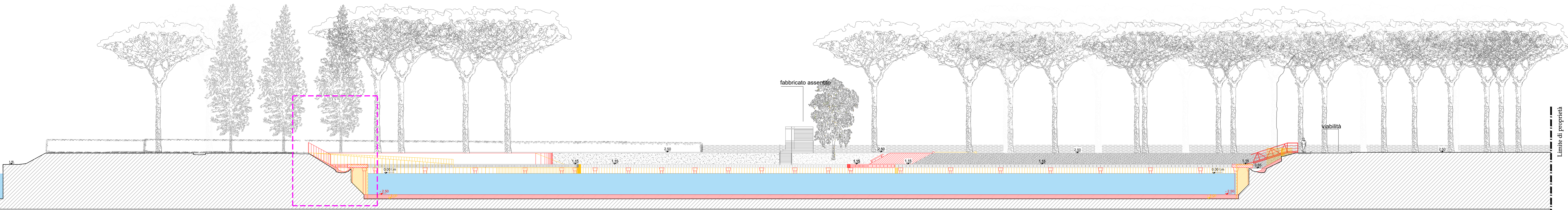
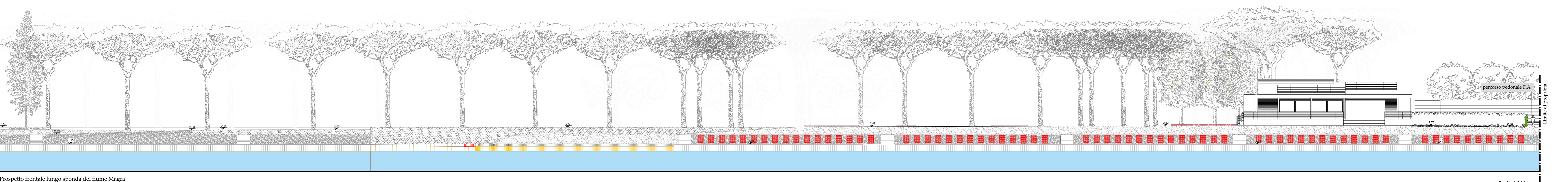


Sezione A - A Scala 1:250



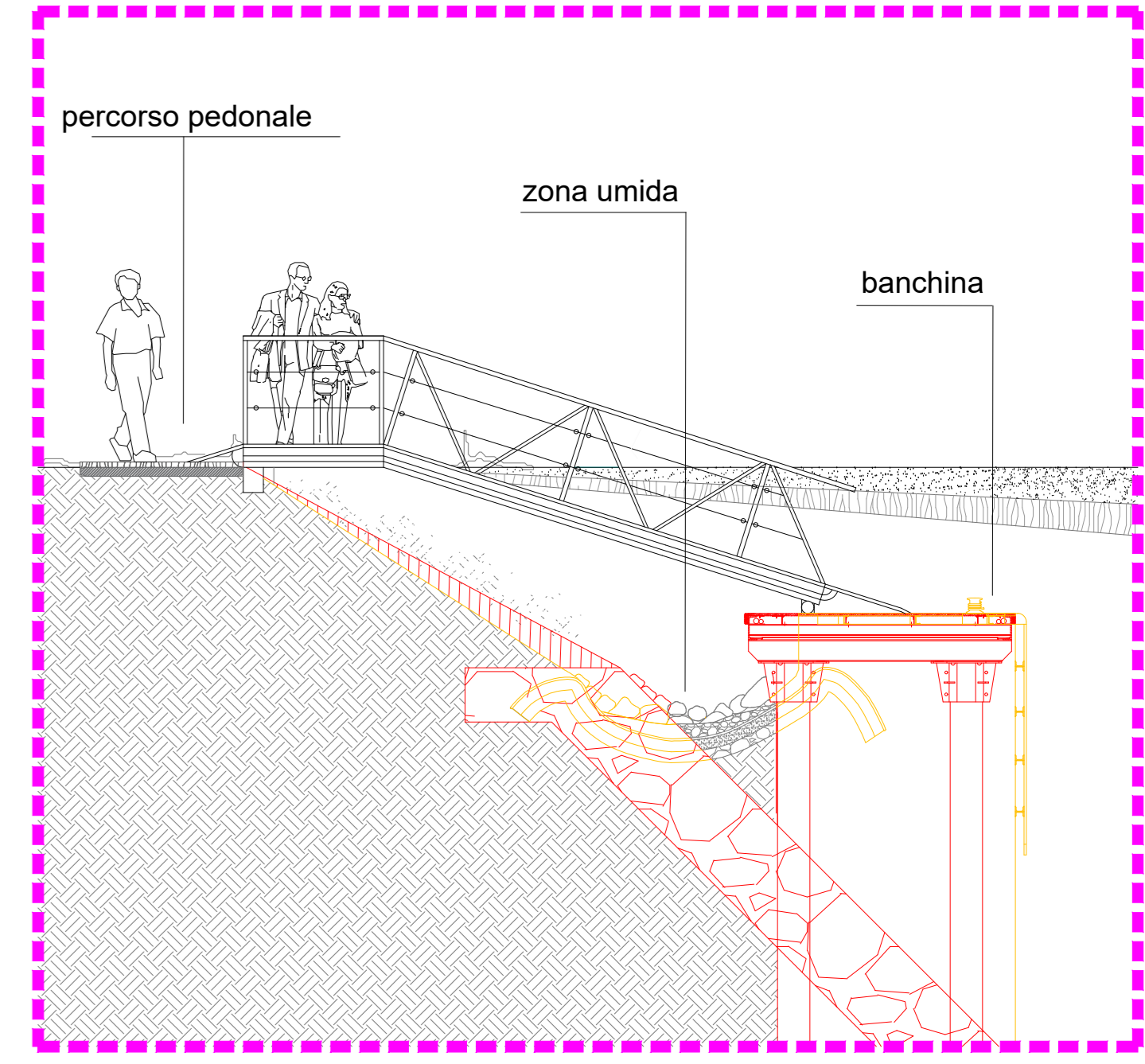
Sezione B - B Scala 1:200



Prospetto frontale lungo sponda del fiume Magra Scala 1:200

**LEGENDA**

- Scavi e demolizioni
- Riparti e nuove realizzazioni



Scala 1:50

**COMUNE DI AMEGLIA**  
Provincia La Spezia

Strumento Urbanistico Attuativo  
(ex L.r. 24/1987 e s.m.i.)

**Progetto definitivo**  
**Marina Azzurra Yachting**



**Proponente**




**Marina Azzurra Yachting s.r.l.**  
Sede Legale: Via Litoranea, 14  
19031 Ameglia (SP)  
Iscrizione Reg. Imp. di La Spezia  
Partita Iva: 0142570110  
Rea: Sp - 128169  
Tel. +39 0187-64169  
Fax. +39 0187-64960

**Progettista**  
Ing. Andrea Benvenuti  
Studio tecnico - Hydrogeo



**Aspetti idraulici**  
Ing. Andrea Benvenuti  
Studio tecnico - Hydrogeo

**Aspetti impiantistici**  
Ing. Andrea Benvenuti  
Studio tecnico - Hydrogeo



Primo disegno	17/03/2022
Revisioni	
1	
2	

Prospetto e sezioni  
Sovrapposto

**TaV.11**  
scala varie