



MINISTERO DELLA
TRANSIZIONE ECOLOGICA



REGIONE PUGLIA



COMUNE di FOGGIA

Progettazione e Coordinamento	Ing. Giovanni Cis Tel. 349 0737323 E-Mail: giovanni.cis@ingpec.eu						
Studio Ambientale	Arch. Antonio Demaio Tel. 0881.756251 Fax 1784412324 E-Mail: info@studiovega.org					 VEGA sas LANDSCAPE ECOLOGY & URBAN PLANNING	
Studio Naturalistico	Dott. Forestale L. Lupo Corso Roma, 110 71121 Foggia E-Mail: luigilupo@libero.it	Studio Archeologico				 ODOS	
Studio Geologico	Studio di Geologia Tecnica & Ambientale Dott.sa Geol. Giovanna Amedei Via Pietro Nenni, 4 - 71012 Rodi Garganico (Fg) Tel./Fax 0884.965793 Cell. 347.6262259 E-Mail: giovannaamedei@iiscail.it					Progettazione Elettromeccanica	Ing. Giovanni Cis Tel. +39 349.0737323 - E-Mail: giovanni.cis@ingpec.eu
Proponente	 Via Reinella SNC - TORREMAGGIORE (FG) codice fiscale e partita iva n. 04217120718		Studio Idraulico	Studio di ingegneria Dott.sa Ing. Antonella Laura Giordano Viale degli Aviatori, 73 - 71121 Foggia (Fg) Tel./Fax 0881.070126 Cell. 346.6330966 E-Mail: lauragiordano@gmail.com			
Opera	PROGETTO PER UN IMPIANTO DI PRODUZIONE AGRO-ENERGETICO INTEGRATO DA REALIZZARSI NEL COMUNE DI FOGGIA (FG) IN LOCALITA' "BORGO MEZZANONE - MACCHIA ROTONDA"						
Oggetto	Folder Elaborati di progetto						
	Nome file XWIGHTH6_PianoEsproprio_03						
	Descrizione elaborato Planimetrie del particellare di esproprio						
00	Febbraio 2022	Emissione per progetto definitivo		VEGA	Arch. A. Demaio IPC PUGLIA		
Rev.	Oggetto della revisione: presentazione V.I.A. statale			Elaborazione	Verifica	Approvazione	
Scala:	Varie						
Formato:	A4						
Codice Pratica	<div style="border: 1px solid black; padding: 5px; display: inline-block;">XWIGHTH6</div>						

**AREA IMPIANTO FOTOVOLTAICO
DI PROGETTO**

Legenda

**TIPOLOGIA DI OCCUPAZIONE
SUPERFICIE DA ESPROPRIARE**

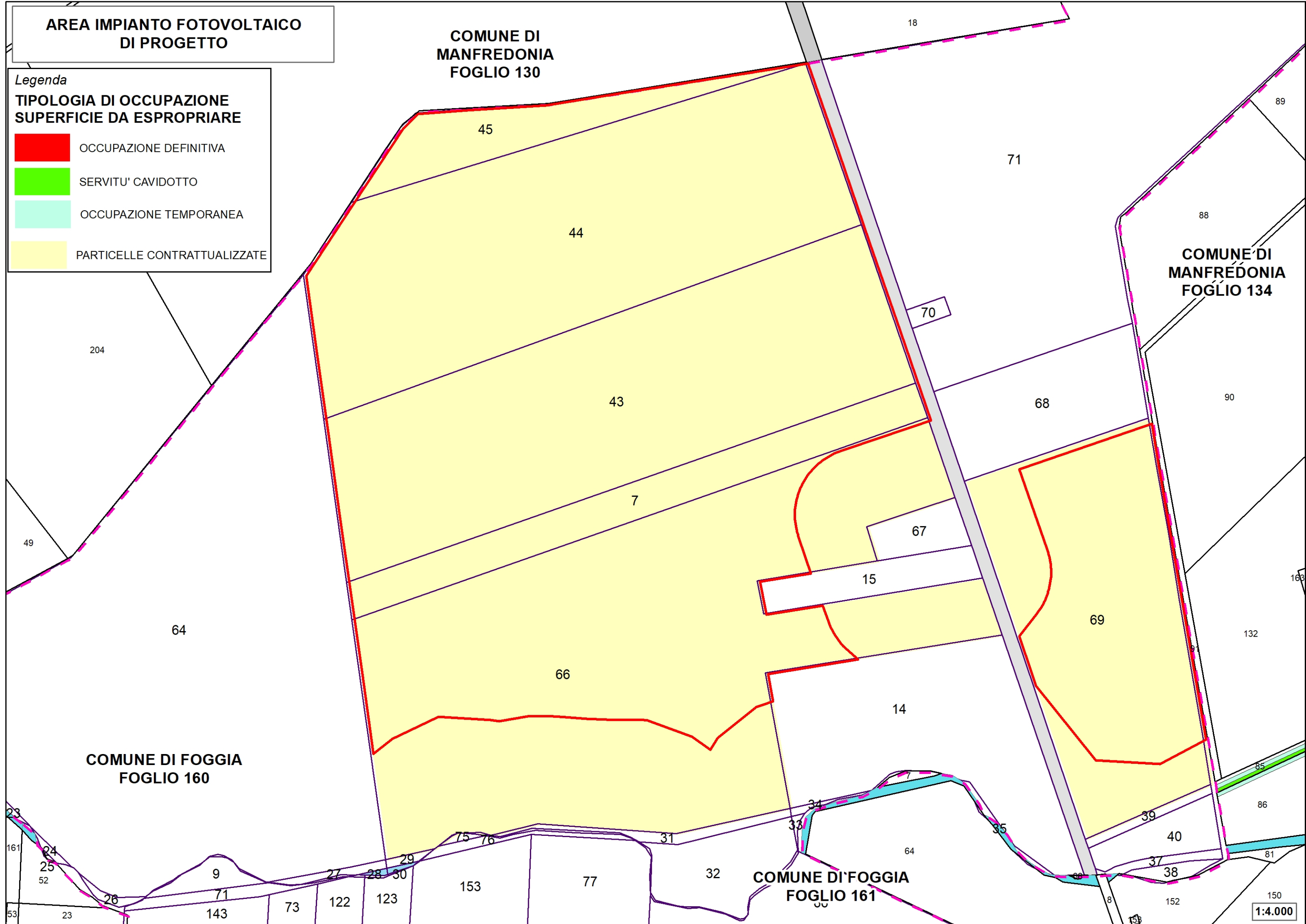
- OCCUPAZIONE DEFINITIVA
- SERVITU' CAVIDOTTO
- OCCUPAZIONE TEMPORANEA
- PARTICELLE CONTRATTUALIZZATE

**COMUNE DI
MANFREDONIA
FOGLIO 130**

**COMUNE DI
MANFREDONIA
FOGLIO 134**

**COMUNE DI FOGGIA
FOGLIO 160**





**COMUNE DI FOGGIA
FOGLIO 161**



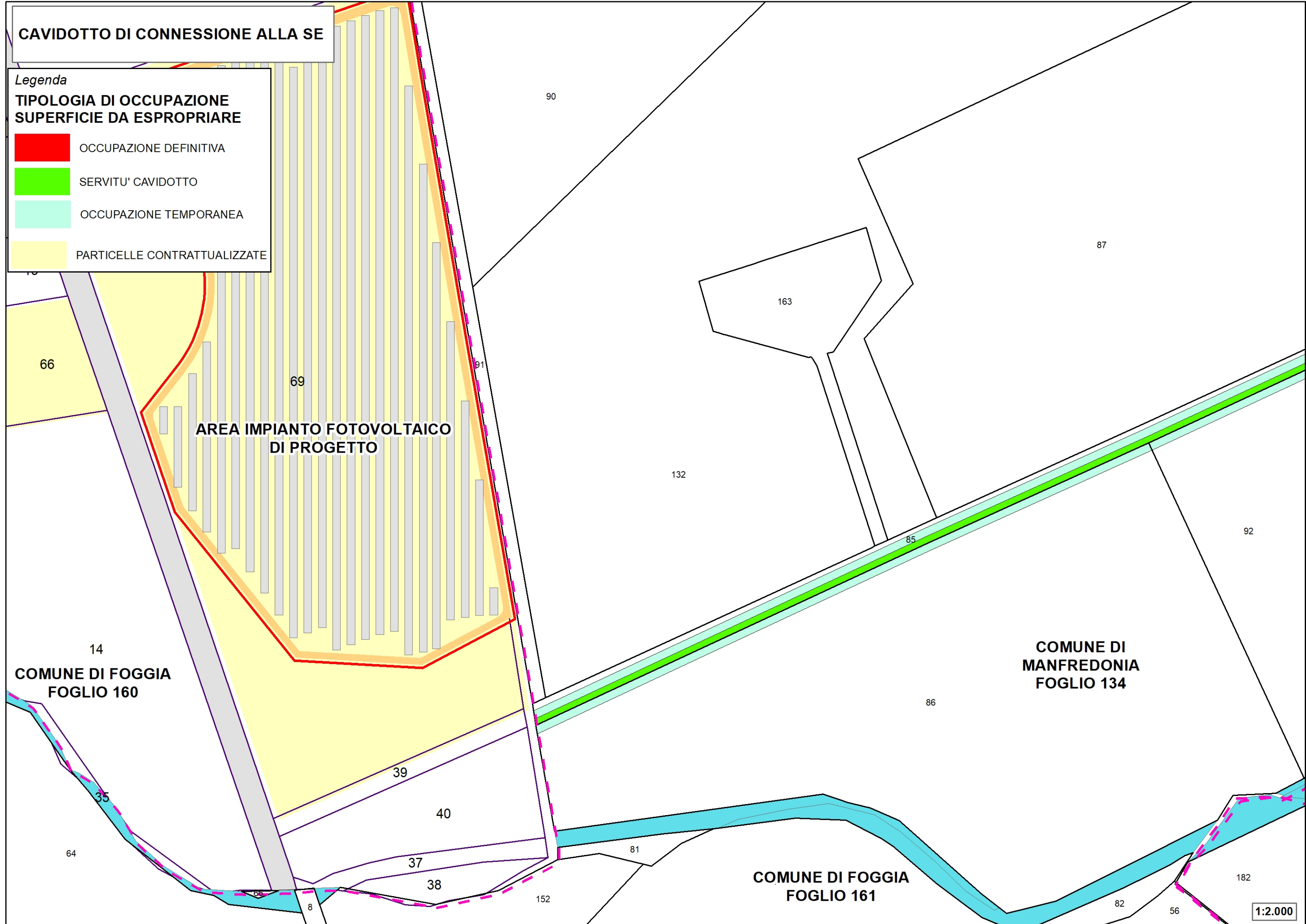
1:4.000

CAVIDOTTO DI CONNESSIONE ALLA SE

Legenda
TIPOLOGIA DI OCCUPAZIONE SUPERFICIE DA ESPROPRIARE

-  OCCUPAZIONE DEFINITIVA
-  SERVITU' CAVIDOTTO
-  OCCUPAZIONE TEMPORANEA
-  PARTICELLE CONTRATTUALIZZATE

AREA IMPIANTO FOTOVOLTAICO DI PROGETTO



**COMUNE DI FOGGIA
FOGLIO 160**

**COMUNE DI MANFREDONIA
FOGLIO 134**

**COMUNE DI FOGGIA
FOGLIO 161**

CAVIDOTTO DI CONNESSIONE ALLA SE

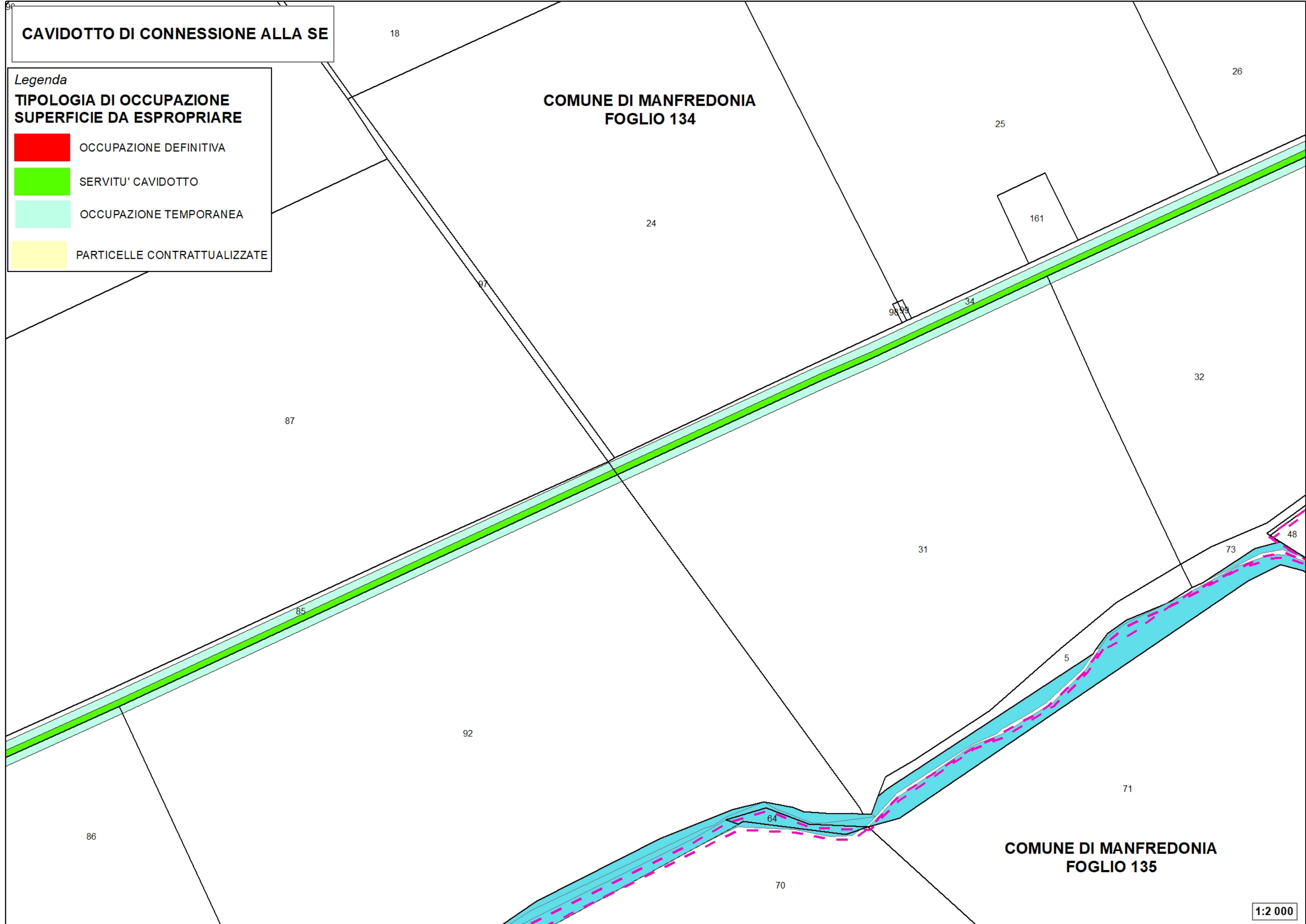
Legenda

**TIPOLOGIA DI OCCUPAZIONE
SUPERFICIE DA ESPROPRIARE**

- OCCUPAZIONE DEFINITIVA
- SERVITU' CAVIDOTTO
- OCCUPAZIONE TEMPORANEA
- PARTICELLE CONTRATTUALIZZATE

**COMUNE DI MANFREDONIA
FOGLIO 134**

**COMUNE DI MANFREDONIA
FOGLIO 135**



CAVIDOTTO DI CONNESSIONE ALLA SE

Legenda

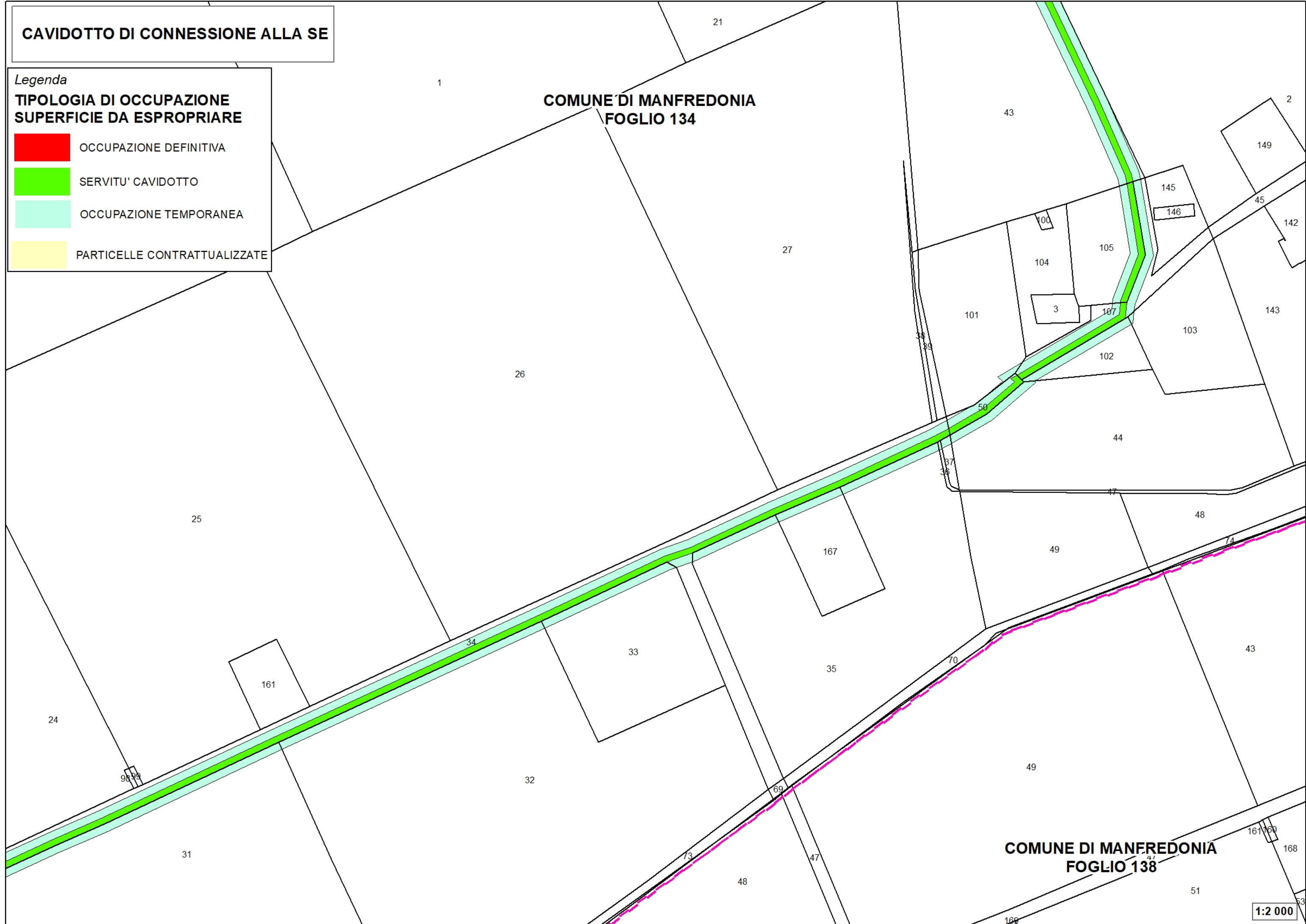
**TIPOLOGIA DI OCCUPAZIONE
SUPERFICIE DA ESPROPRIARE**

- OCCUPAZIONE DEFINITIVA
- SERVITU' CAVIDOTTO
- OCCUPAZIONE TEMPORANEA
- PARTICELLE CONTRATTUALIZZATE

**COMUNE DI MANFREDONIA
FOGLIO 134**

**COMUNE DI MANFREDONIA
FOGLIO 138**

1:2 000



CAVIDOTTO DI CONNESSIONE ALLA SE

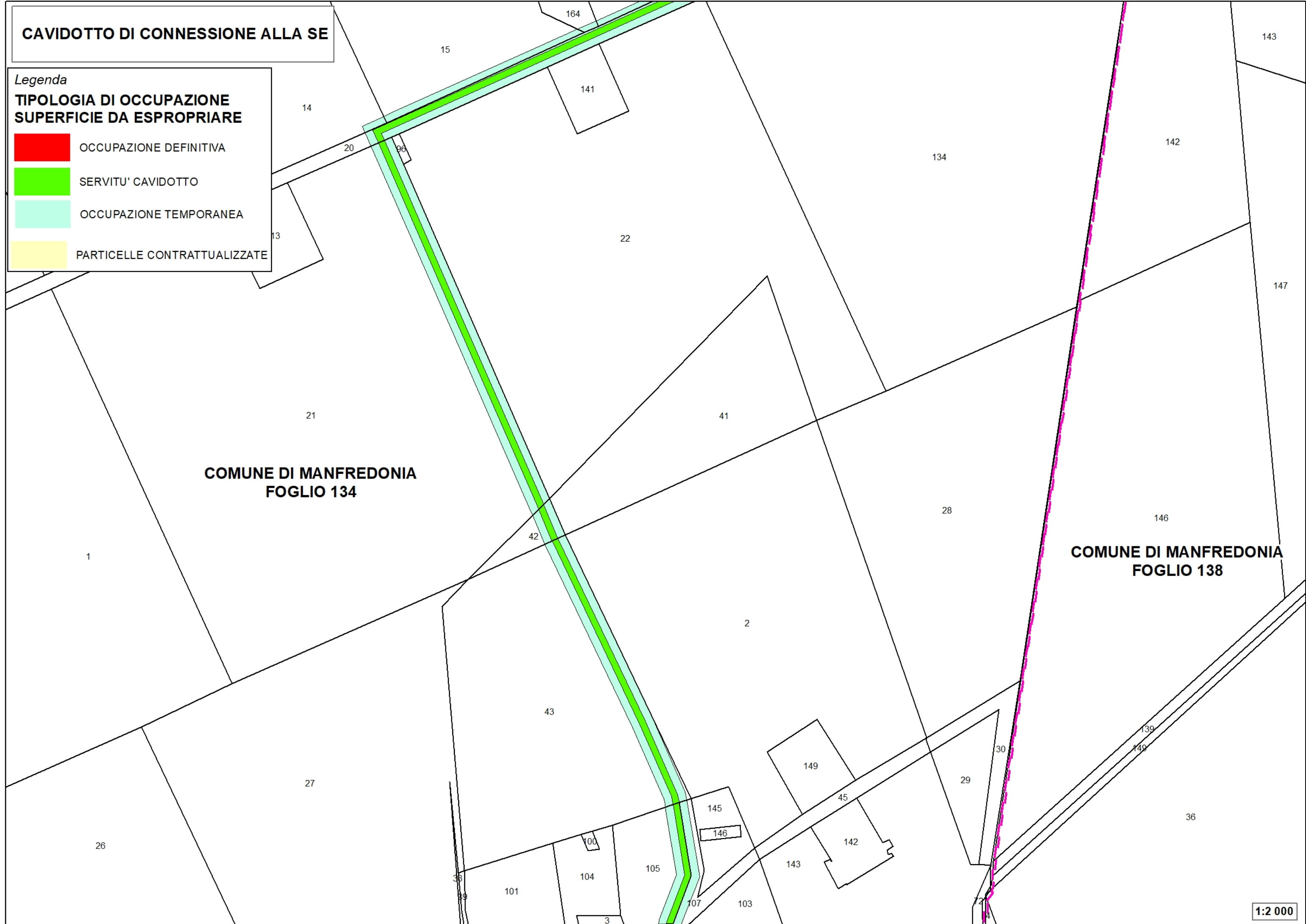
Legenda

**TIPOLOGIA DI OCCUPAZIONE
SUPERFICIE DA ESPROPRIARE**

- OCCUPAZIONE DEFINITIVA
- SERVITU' CAVIDOTTO
- OCCUPAZIONE TEMPORANEA
- PARTICELLE CONTRATTUALIZZATE

**COMUNE DI MANFREDONIA
FOGLIO 134**

**COMUNE DI MANFREDONIA
FOGLIO 138**



CAVIDOTTO DI CONNESSIONE ALLA SE

Legenda

**TIPOLOGIA DI OCCUPAZIONE
SUPERFICIE DA ESPROPRIARE**

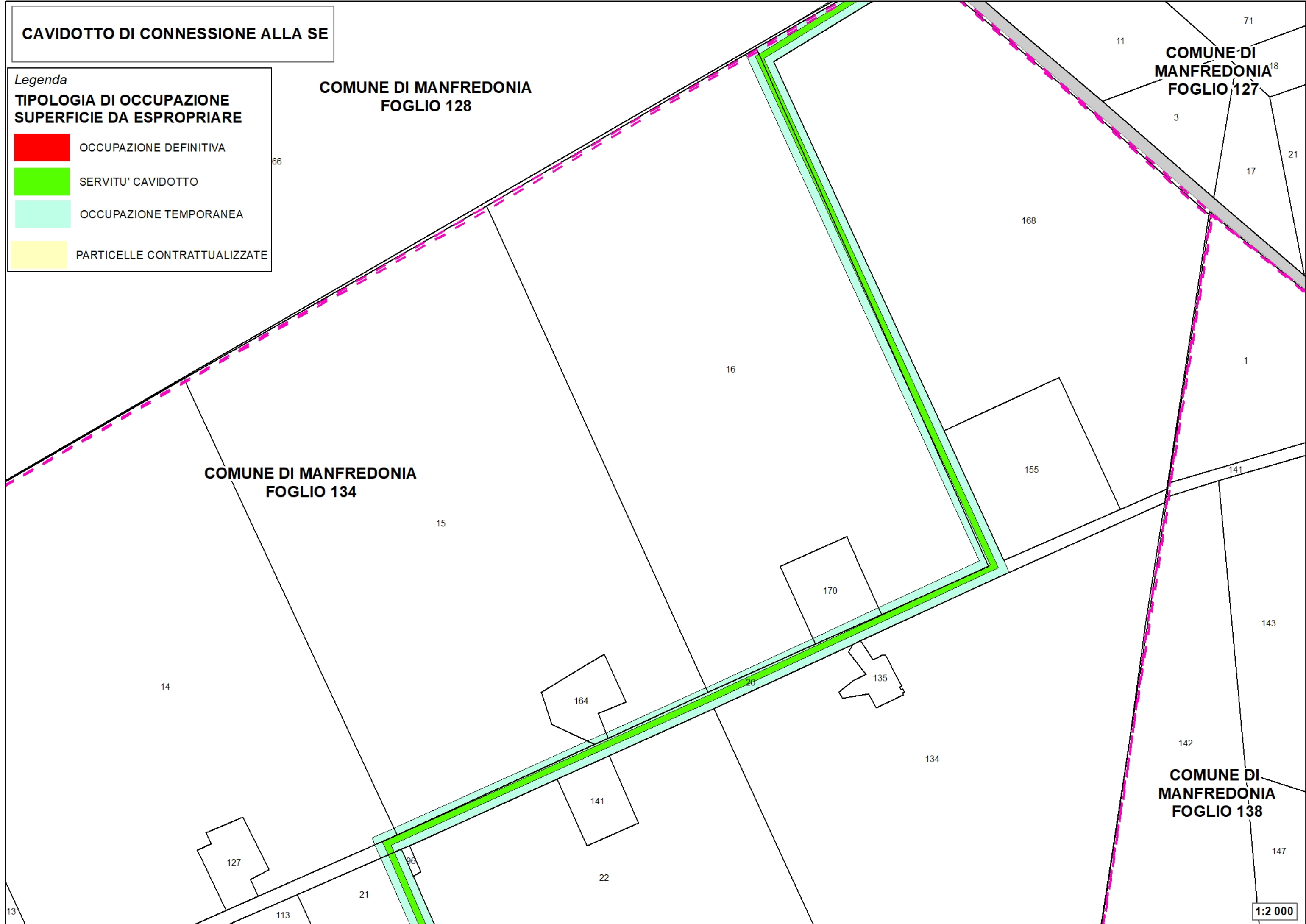
- OCCUPAZIONE DEFINITIVA
- SERVITU' CAVIDOTTO
- OCCUPAZIONE TEMPORANEA
- PARTICELLE CONTRATTUALIZZATE

**COMUNE DI MANFREDONIA
FOGLIO 128**

**COMUNE DI
MANFREDONIA¹⁸
FOGLIO 127**

**COMUNE DI MANFREDONIA
FOGLIO 134**

**COMUNE DI
MANFREDONIA
FOGLIO 138**



CAVIDOTTO DI CONNESSIONE ALLA SE

Legenda


**TIPOLOGIA DI OCCUPAZIONE
SUPERFICIE DA ESPROPRIARE**



OCCUPAZIONE DEFINITIVA



SERVITU' CAVIDOTTO



OCCUPAZIONE TEMPORANEA



PARTICELLE CONTRATTUALIZZATE

**COMUNE DI MANFREDONIA
FOGLIO 127**

80

79

77

66

67

13

118

15

72

71

19

**COMUNE DI MANFREDONIA
FOGLIO 128**

66

26

11

18

20

25

168

24

16

**COMUNE DI MANFREDONIA
FOGLIO 134**

3

22

23

17

21

1:2 000

CAVIDOTTO DI CONNESSIONE ALLA SE

Legenda


TIPOLOGIA DI OCCUPAZIONE SUPERFICIE DA ESPROPRIARE




OCCUPAZIONE DEFINITIVA



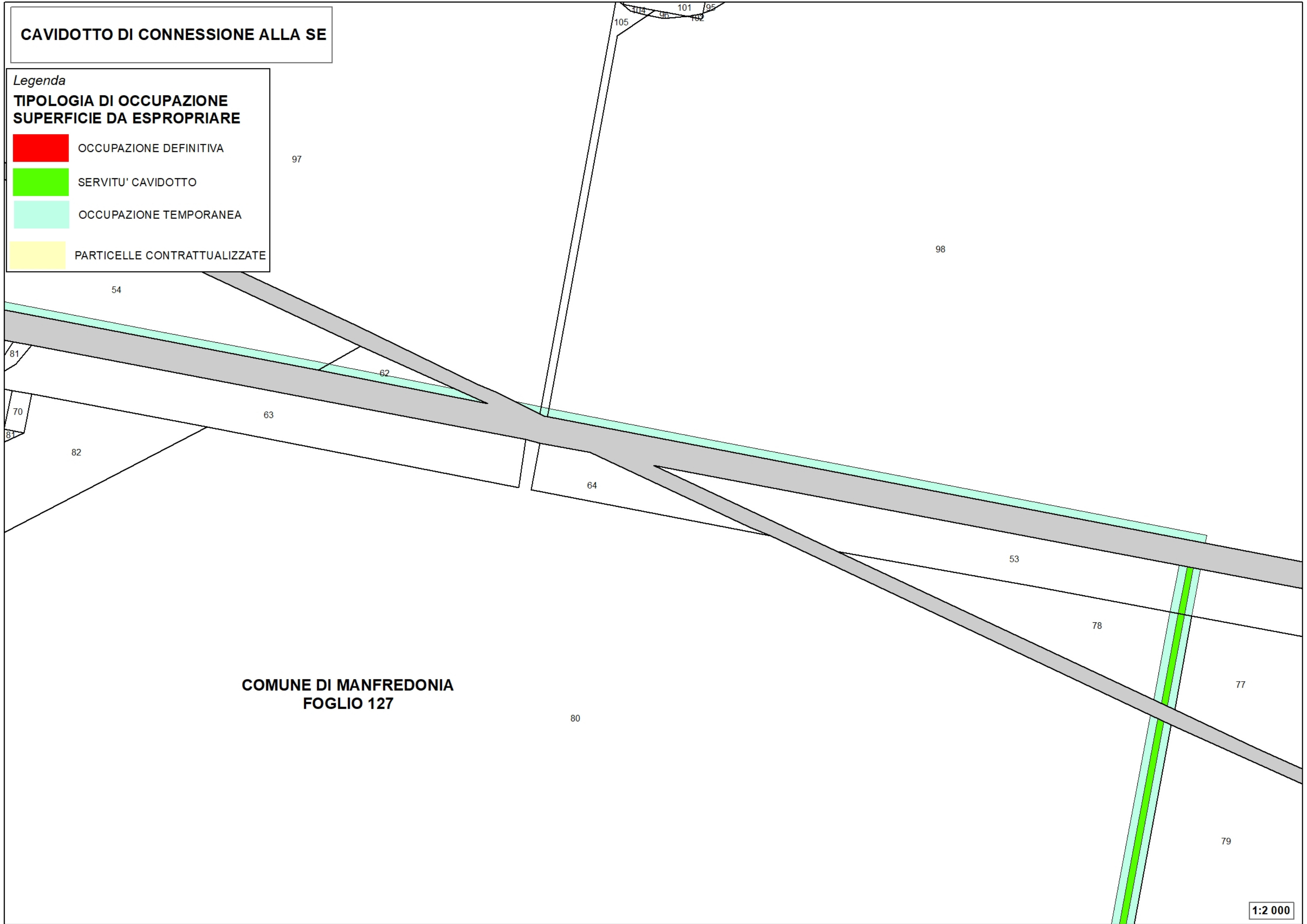
SERVITU' CAVIDOTTO



OCCUPAZIONE TEMPORANEA



PARTICELLE CONTRATTUALIZZATE



COMUNE DI MANFREDONIA
FOGLIO 127

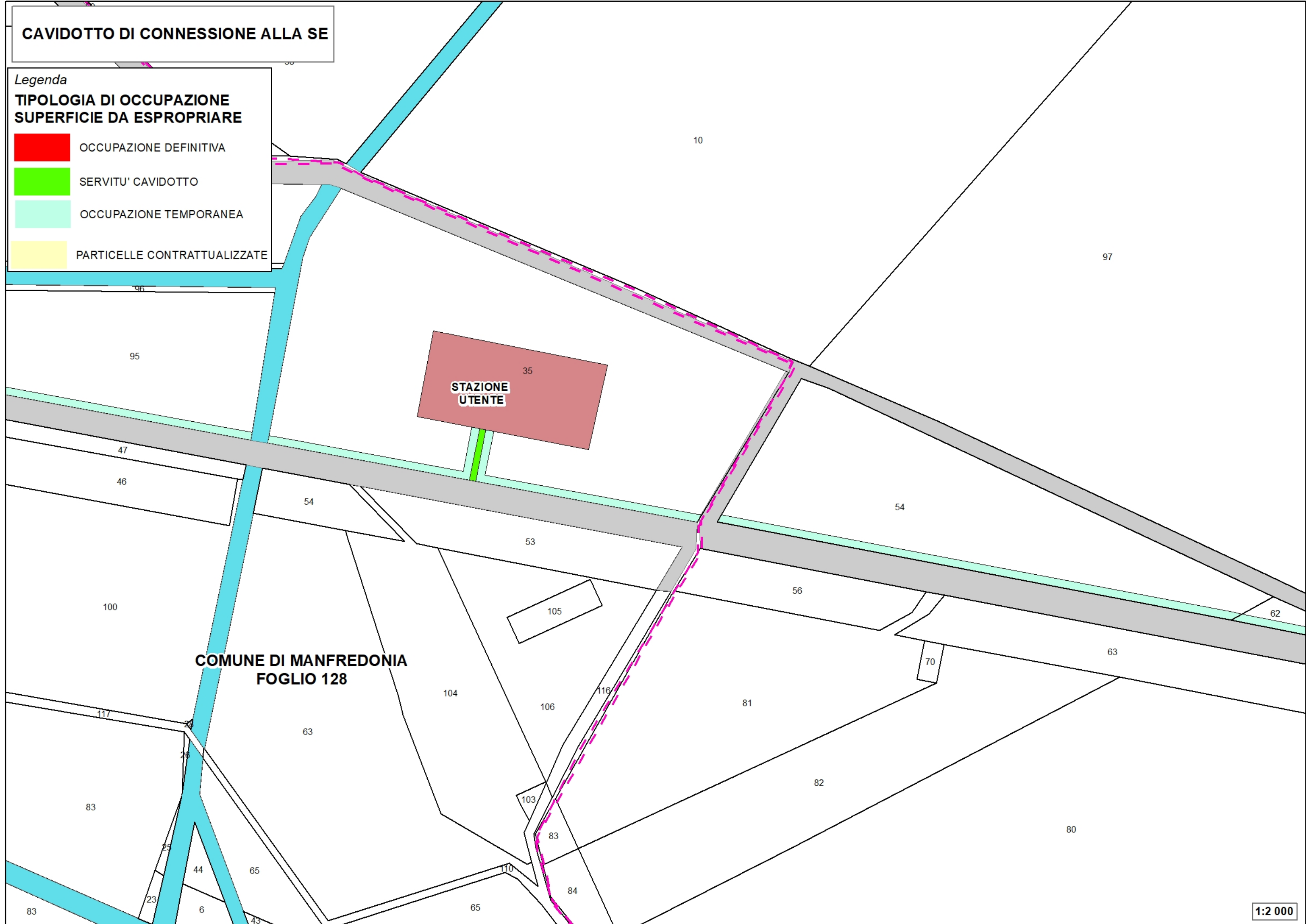
1:2 000

CAVIDOTTO DI CONNESSIONE ALLA SE

Legenda

**TIPOLOGIA DI OCCUPAZIONE
SUPERFICIE DA ESPROPRIARE**

- OCCUPAZIONE DEFINITIVA
- SERVITU' CAVIDOTTO
- OCCUPAZIONE TEMPORANEA
- PARTICELLE CONTRATTUALIZZATE



**COMUNE DI MANFREDONIA
FOGLIO 128**

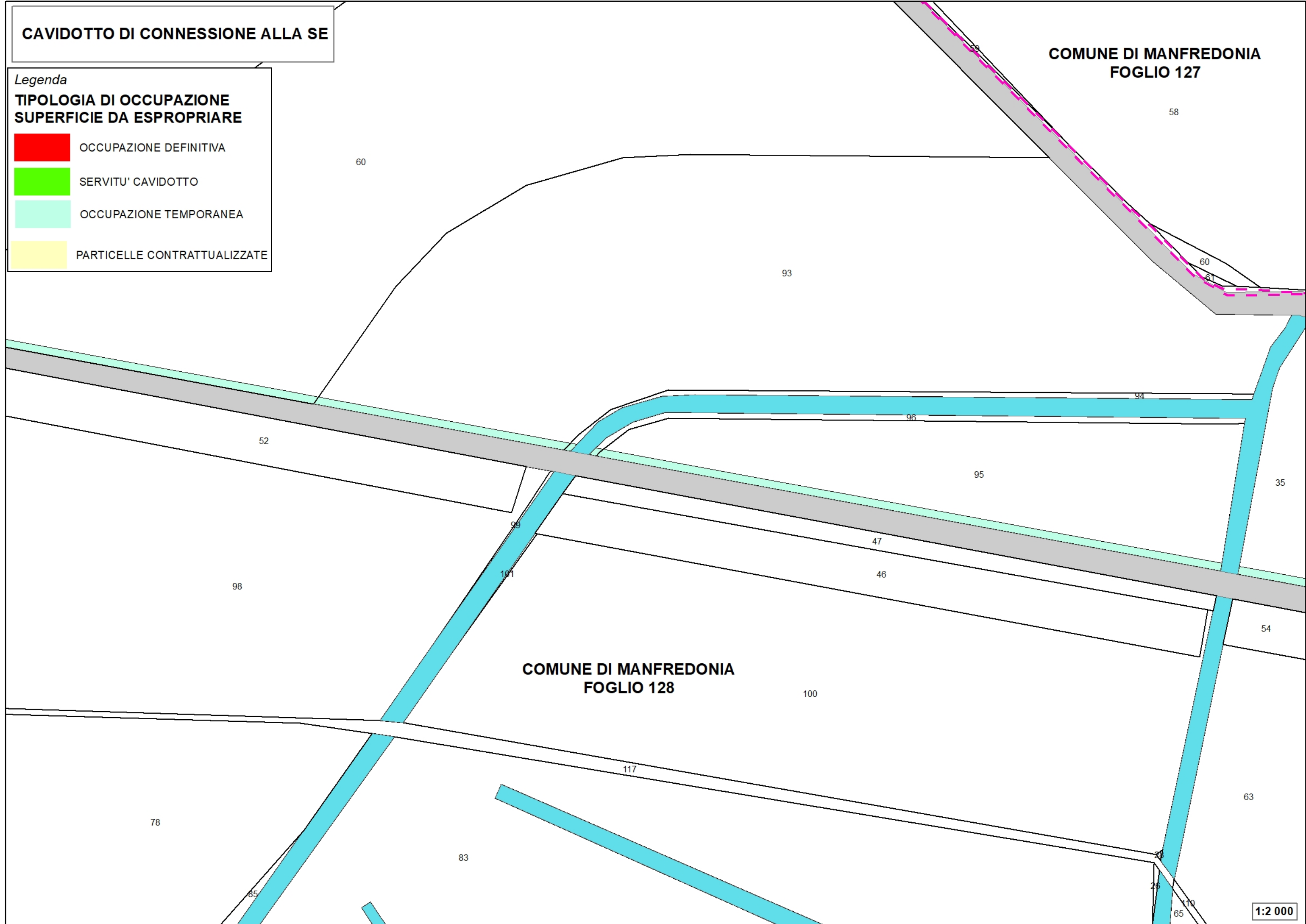
CAVIDOTTO DI CONNESSIONE ALLA SE

**COMUNE DI MANFREDONIA
FOGLIO 127**

Legenda

**TIPOLOGIA DI OCCUPAZIONE
SUPERFICIE DA ESPROPRIARE**

- OCCUPAZIONE DEFINITIVA
- SERVITU' CAVIDOTTO
- OCCUPAZIONE TEMPORANEA
- PARTICELLE CONTRATTUALIZZATE



1:2 000

CAVIDOTTO DI CONNESSIONE ALLA SE

Legenda


**TIPOLOGIA DI OCCUPAZIONE
SUPERFICIE DA ESPROPRIARE**



OCCUPAZIONE DEFINITIVA



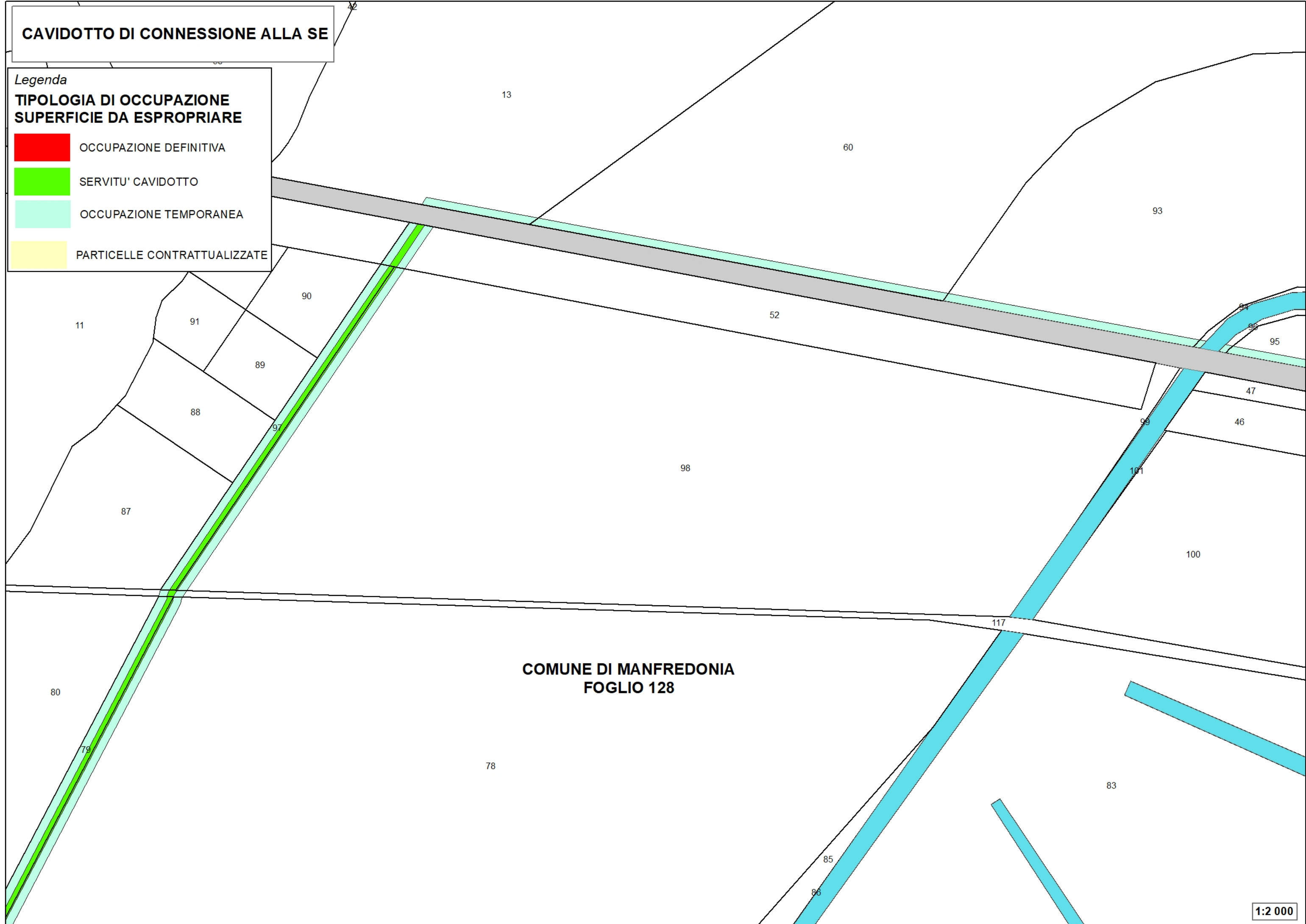
SERVITU' CAVIDOTTO



OCCUPAZIONE TEMPORANEA



PARTICELLE CONTRATTUALIZZATE







**COMUNE DI MANFREDONIA
FOGLIO 128**

CAVIDOTTO DI CONNESSIONE ALLA SE

Legenda

**TIPOLOGIA DI OCCUPAZIONE
SUPERFICIE DA ESPROPRIARE**

-  OCCUPAZIONE DEFINITIVA
-  SERVITU' CAVIDOTTO
-  OCCUPAZIONE TEMPORANEA
-  PARTICELLE CONTRATTUALIZZATE

COMUNE DI
MANFREDONIA
FOGLIO 129

COMUNE DI MANFREDONIA
FOGLIO 128

STAZIONE TERNA

COMUNE DI
MANFREDONIA
FOGLIO 130

1:2 000

