






**LEGENDA:**

- APTR**
-  Limiti Ambiti Paesaggistici Territoriali
-  9° N° APTR
- UPTR**
-  Limiti Unità Paesaggistiche Territoriali
-  9° N° UPTR
- Progetto**
-  Zona d'impianto



\*Fonte: Carta APTR e UPTR, QTRP Tomo III su IGM

Progetto di realizzazione di un impianto fotovoltaico e opere connesse nei Comuni di Crotona (KR) e Scandale (KR), denominato San Biagio



Elaborato: Individuazione ambiti paesaggistici		Numero foglio 1/1		
IDENTIFICAZIONE ELABORATO				
Livello progettazione	Codice elaborato	Data	Scala	REV.
Definitivo	SNBSIAT11-00	08/10/2021	1:250.000	00

Società: Genera S.r.l.

