


LEGENDA:

Aree percorse dal fuoco anno 2012


 NC


Aree percorse dal fuoco anno 2017


 Boscate

 Non boscate

Progetto

 Tracker da 2°12 moduli FV

 Tracker da 2°24 moduli FV

 Recinzione



*Fonte: Catasto incendi comune di Crotona

Progetto di realizzazione di un impianto fotovoltaico e opere connesse nei Comuni di Crotona (KR) e Scandale (KR), denominato San Biagio



Elaborato: Carta aree percorse dal fuoco

Numero foglio 1/1

IDENTIFICAZIONEELABORATO

Livello progettazione	Codice elaborato	Data	Scala	REV.
Definitivo	SNBSIAT09-00	07/10/2021	1:10000	00

Società: Genera S.r.l.



Partnered by:

