SEZIONE A-A' - Strada Comunale - Scala 1:50

STATO DI FATTO

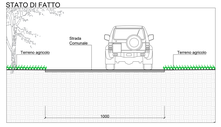

STATO DI PROGETTO

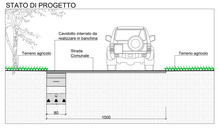

SEZIONE B-B' - Terreno agricolo - Scala 1:50

STATO DI FATTO

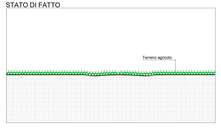

STATO DI PROGETTO

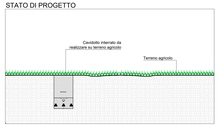

SEZIONE C-C' - Strada Comunale - Scala 1:50

STATO DI FATTO

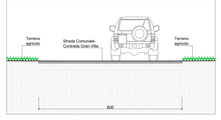

STATO DI PROGETTO

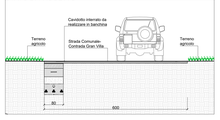

SEZIONE D-D' - Strada Vicinale - Scala 1:50

STATO DI FATTO

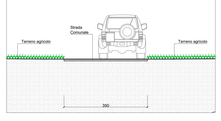

STATO DI PROGETTO

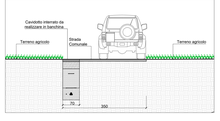

SEZIONE E-E' - Strada Vicinale - Scala 1:50

STATO DI FATTO

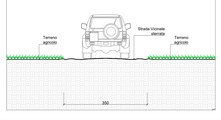

STATO DI PROGETTO

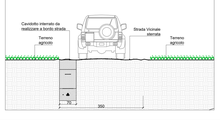

SEZIONE F-F' - Strada Provinciale - Scala 1:50

STATO DI FATTO

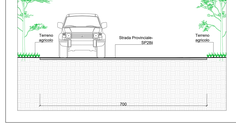

STATO DI PROGETTO

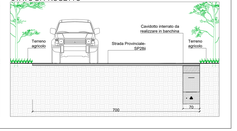

Planimetria tracciato Cavidotto - Scala 1:5.000

ANALISI DEL PERCORSO CAVIDOTTO MT 30 kV

Tratto		Tipologia	Denominazione	L (m)
A'-B'		Tratto entro area impianto	-	170
B'-C'		Attraversamento Strada sterrata	Strada Vicinale	5
C'-D'		Tratto entro area impianto	-	140
D'-E'		Attraversamento Strada sterrata	Strada Vicinale	5
E'-A		Tratto entro area impianto	-	275
A-B		Tratto in TOC	-	30
B-C		Tratto su Strada asfaltata	Strada Comunale Contrada Gran Villa	930
C-D		Tratto in TOC	-	180
D-E		Tratto su Strada asfaltata	Strada Comunale Contrada Gran Villa	925
E-F		Tratto in TOC	-	175
F-G		Tratto su Strada asfaltata	Strada Comunale Contrada Gran Villa	170
G-H		Tratto in TOC	-	160
H-I		Tratto su Strada asfaltata	Strada Comunale Contrada Gran Villa	1465
I-L		Tratto entro terreno agricolo	-	75
L-M		Tratto in TOC	-	165
M-N		Tratto entro terreno agricolo	-	270
N-O		Tratto su Strada asfaltata	Strada Comunale Contrada Gran Villa	1680
O-P		Tratto entro terreno agricolo	-	45
			Totale percorso cavidotto MT	6865

ANALISI DEL PERCORSO CAVIDOTTO AT 150 kV

Tratto		Tipologia	Denominazione	L (m)
Q-R		Tratto entro terreno agricolo	-	60
R-S		Tratto su Strada asfaltata	Strada Vicinale	785
S-T		Tratto in TOC	-	165
T-U		Tratto su Strada asfaltata	Strada Vicinale	1980
U-V		Tratto in TOC	-	165
V-Z		Tratto su Strada asfaltata	Strada Vicinale	605
Z-X		Tratto in TOC	-	280
X-W		Tratto su Strada sterrata	Strada Vicinale	350
W-Y		Tratto in TOC	-	20
Y-K		Tratto entro terreno agricolo	-	40
K-J		Tratto su Strada asfaltata	Strada Provinciale SP28li	275
J-J'		Tratto entro terreno agricolo	-	85
			Totale percorso cavidotto AT	4810

CITTA' DI FRANCOFONTE

REGIONE SICILIA

IMPIANTO AGROVOLTAICO "DA FNE"

della potenza di 20.213 MWp DC

PROGETTO DEFINITIVO

COMMITTENTE:

ZARAGOZA
SOLAR IMPRESA SRL

CAFFE SOLE srl
Via Francesco Crispi n. 9
70125 Bari
P.IVA 07080910728
Tel. 0039 0444620400

PROGETTAZIONE:

TEKNE
TEKNE srl
Via Rosario Gallardo, 15 - 95125 Catania
Tel. 095 7150911 - Fax 095 7150912 - P.IVA 05134810871
www.geoplanner.it - www.tekneingegneria.it

PROGETTISTA:
Ing. Renato Pistorio
(Direttore Tecnico)

LEGALE RAPPRESENTANTE:
dott. Renato Morra

PD
PROGETTO DEFINITIVO

CAVIDOTTO DI CONNESSIONE - PERCORSO ED OPERE DA REALIZZARE

Tavola: AR07.2.2

Filename: Cavidotto MT-AT-Stallo utente-Stazione elettrica-Planimetria tracciato cavidotto.dwg

Data / Emissione	Redatto:	Verificato:	Approvato:	Scala:
Settembre 2022	A.MATRAS	A.MATRAS	A.MATRAS	1:5.000 1:50

00	Settembre 2022	Emissione	A.MATRAS	A.MATRAS	A.MATRAS
01					
02					
03					
04					
05					

Protocollo Tekne: TKA644