Particolare sezione tipo posa cavidotto - Scala 1:10

SEZIONE SU TERRENO AGRICOLO - CAVO AT

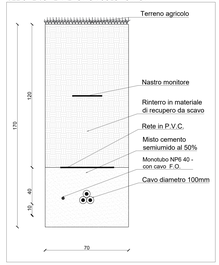

SEZIONE SU TERRENO AGRICOLO - CAVO MT

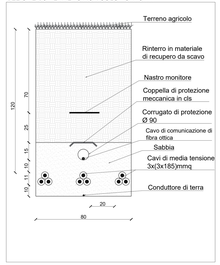

SEZIONE SU VIABILITA' ESISTENTE NON ASFALTATA - CAVO AT

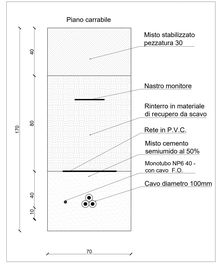

SEZIONE SU VIABILITA' ESISTENTE NON ASFALTATA - CAVO MT

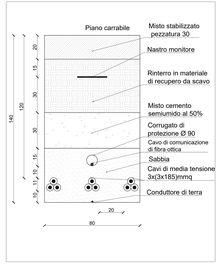

SEZIONE SU VIABILITA' ESISTENTE ASFALTATA - CAVO AT

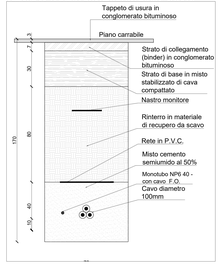

SEZIONE SU VIABILITA' ESISTENTE ASFALTATA - CAVO MT

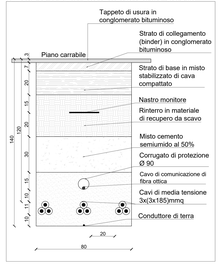

Planimetria tracciato Cavidotto su base CTR - Scala 1:5.000

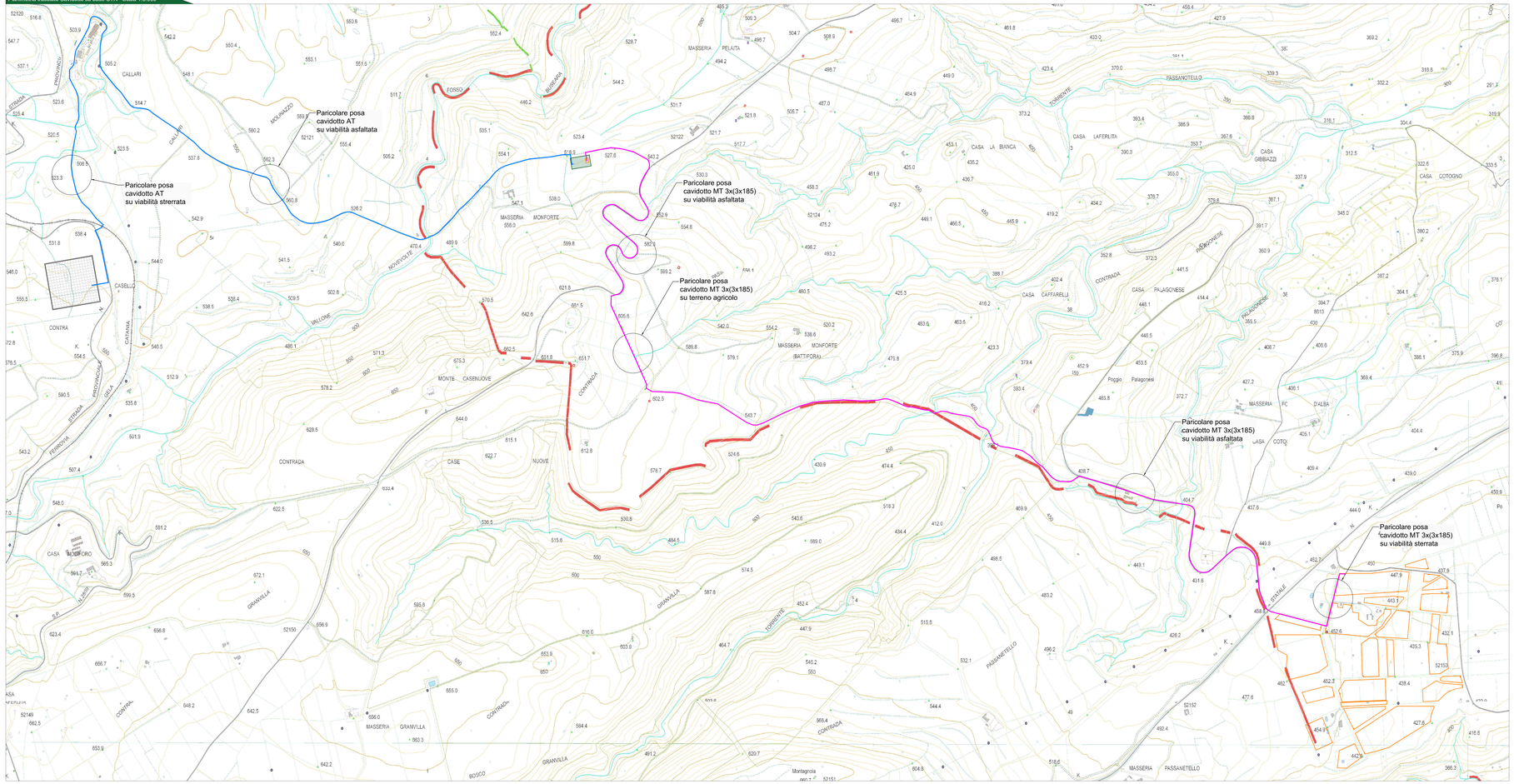

Legenda generale

- Area impianto fotovoltaico a realizzarsi
- Cavidotto di connessione MT a realizzarsi
- Cavidotto di connessione AT a realizzarsi
- Confini Comunale
- Stazione elettrica Terna a realizzarsi
- Stazione di elevazione MT/AT a realizzarsi
- Stallo utente a realizzarsi

Comune di FRANCOFONTE - KeyPlan

CITTA' DI FRANCOFONTE

REGIONE SICILIA

IMPIANTO AGROVOLTAICO "DAFNE"

della potenza di 20.212 MW in DC

PROGETTO DEFINITIVO

CONSULENTE

ZARAGOZA
SOLAR PROPERTIES GROUP

DAFNE SOLE srl
Via Cavallara Agostino Cesca, 9
37122 Verona
VAT: 05245440726
Tel: 0039 3478533940

DOMP srl
PROGETTISTA

PROGETTAZIONE

TEKNE
ENGINEERING & CONSULTING

TEKNE srl
Via Cavallara, 11 - 37122 VERONA
tel. +39 045 8757 1200 - fax +39 045 8757 1201
info@tekne-srl.com - www.tekne-srl.com

PROGETTISTA:
Ing. Renato Perboni
(Direttore Tecnico)

LEGALE RAPPRESENTANTE:
dott. Renato Manni

PD
PROGETTO DEFINITIVO

CAVIDOTTO DI CONNESSIONE - PERCORSO ED OPERE DA REALIZZARE SU BASE CTR

Tavola: AR07.2.1

Data / Timbro: Settembre 2021

Rev.	Data	Descrizione	Redatto	Verificato	Approvato	Scala
0			A.MARTINO	A.MARTINO	A.MARTINO	1:5.000
1						1:10
2						
3						
4						
5						

Formato: 841x594

Nome file: Progetti Impianti Fotovoltaici Sicilia\Francofonte\Tavole\AR07.2.1.dwg

Protocollo Tekne: TKA644