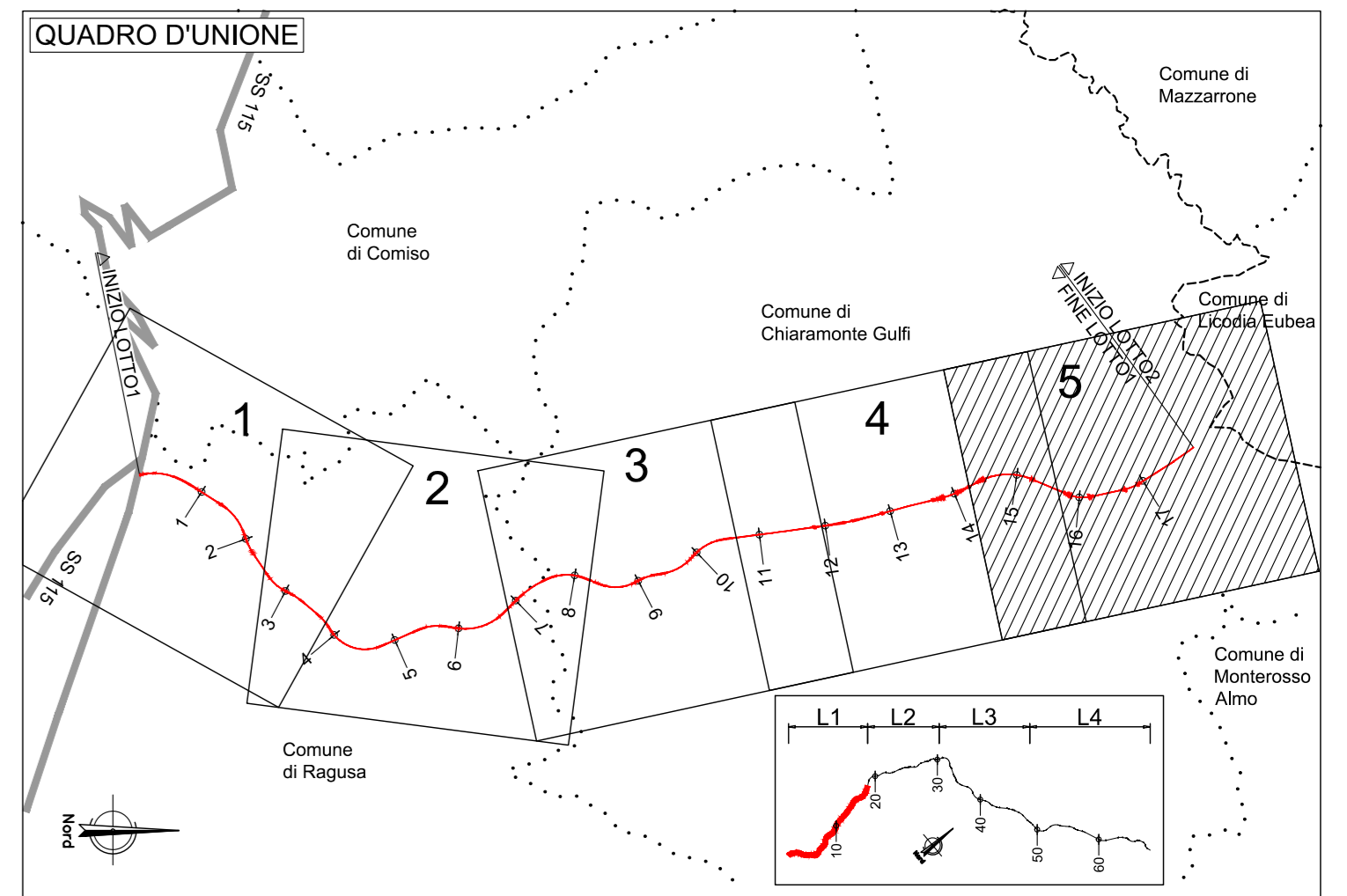
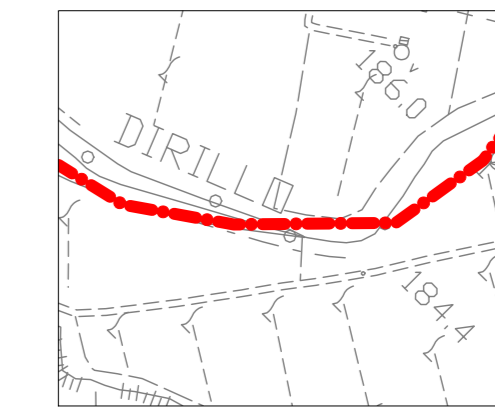


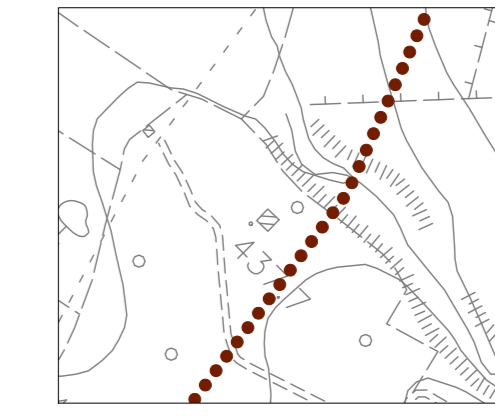
PROVINCIA: CATANIA  
COMUNE LICODIA EUBEA



LEGENDA



CONFINI PROVINCIALI



CONFINI COMUNALI



Direzione Progettazione e Realizzazione Lavori

**ITINERARIO RAGUSA-CATANIA**  
Collegamento viario compreso tra lo Svincolo della S.S. 514 "di Chiaromonte"  
con la S.S. 115 e lo Svincolo della S.S. 194 "Ragusana"  
LOTTO 1 - Dallo svincolo n. 1 sulla S.S. 115 (compreso) allo svincolo n. 3 sulla S.P. 5 (escluso)

PROGETTO ESECUTIVO COD. PA895

PROGETTAZIONE: ATI SINTAGMA - GP INGEGNERIA - COOPROGETTI-GDG- ICARIA - OMNISERVICE

<b>PROGETTISTA RESPONSABILE DELL'INTEGRAZIONE DELLE PRESTAZIONI SPECIFICAZIONE:</b> Dott. Ing. Mando Granieri Ordine degli Ingegneri della Prov. di Perugia n° 4351		<b>GRUPPO DI PROGETTAZIONE:</b> <b>MANDATARIA:</b> <b>Sintagma</b> Dott. Ing. G. Di Giovanni Dott. Ing. F. Di Giovanni Dott. Ing. A. Di Giovanni Dott. Ing. L. Di Giovanni Dott. Ing. M. Di Giovanni Dott. Ing. P. Di Giovanni Dott. Ing. R. Di Giovanni Dott. Ing. S. Di Giovanni Dott. Ing. T. Di Giovanni Dott. Ing. U. Di Giovanni Dott. Ing. V. Di Giovanni Dott. Ing. W. Di Giovanni Dott. Ing. X. Di Giovanni Dott. Ing. Y. Di Giovanni Dott. Ing. Z. Di Giovanni	
<b>IL GEOLOGO:</b> Dott. Geol. Marco Leonardi Ordine dei Geologi della Regione Lazio n° 2541		<b>MANDANTI:</b> Dott. Ing. G. Di Giovanni Dott. Ing. F. Di Giovanni Dott. Ing. A. Di Giovanni Dott. Ing. L. Di Giovanni Dott. Ing. M. Di Giovanni Dott. Ing. P. Di Giovanni Dott. Ing. R. Di Giovanni Dott. Ing. S. Di Giovanni Dott. Ing. T. Di Giovanni Dott. Ing. U. Di Giovanni Dott. Ing. V. Di Giovanni Dott. Ing. W. Di Giovanni Dott. Ing. X. Di Giovanni Dott. Ing. Y. Di Giovanni Dott. Ing. Z. Di Giovanni	
<b>IL COORDINATORE PER LA SICUREZZA IN FASI DI PROGETTAZIONE:</b> Dott. Ing. Ambrogio Signorini Ordine degli Ingegneri della Provincia di Roma n° 435111		<b>IL RESPONSABILE DI PROGETTO:</b> Dott. Ing. Luigi Mupo	

ELABORATI GENERALI  
INQUADRAMENTO DELL'OPERA  
Planimetria di inquadramento su cartografia - Tav. 5/5

CODICE PROGETTO	NOVE FILE	REVISIONE	SCALA:
PROGETTO	PROGETTAZIONE		
LQ408Z E 2101	T01E04GEN/LO5	B	1:5000
D			
C			
A	Revisione a seguito istruttoria ANAS	Settembre 2021	A. Signorini / G. Di Giovanni / M. Di Giovanni
B	EMISSIONE	GIUGNO 2021	A. Signorini / G. Di Giovanni / M. Di Giovanni
REV.	DESCRIZIONE	DATA	REDATTO VERIFICATO APPROVATO

PROVINCIA: RAGUSA  
COMUNE Chiaromonte Gulf

CATANIA

RAGUSA