

PICCHETTI	PROGRESSIVE	PARZIALI	QUOTE TERRENO	QUOTE FONDO	PENDENZA	TUBAZIONI
PS72	0.00	40.00	584.59	583.61	3.96%	Ø400PEAD
PS73	40.00	40.00	583.00	582.02	3.92%	Ø400PEAD
PS74	80.00	12.00	581.43	580.45	3.13%	Ø400PEAD
PS75	92.00	40.00	581.06	580.08	4.23%	Ø400PEAD
PS76	132.00	40.00	579.37	578.39	4.41%	Ø400PEAD
PS77	172.00	40.00	577.61	576.63	4.30%	Ø400PEAD
PS78	212.00	40.00	575.89	574.91	4.20%	Ø400PEAD
PS79	252.00	40.00	574.21	573.23	4.18%	Ø400PEAD
PS80	292.00	40.00	572.54	571.56	4.01%	Ø400PEAD
PS81	332.00	40.00	570.93	569.95 / 569.86	3.92%	Ø500PEAD
PS82	372.00	18.00	569.36	568.29	3.88%	Ø500PEAD
PS83	390.00	40.00	568.67	567.63 / 567.36	3.87%	Ø630 PEAD
PS84	430.00	40.00	567.12	565.81	4.09%	Ø630 PEAD
PS85	470.00	40.00	565.48	564.17	4.10%	Ø630 PEAD
PS85a	510.00	40.00	563.84	562.53	4.10%	Ø630 PEAD
PS86	550.00	40.00	562.20	560.89	4.10%	Ø630 PEAD
PS87	590.00	40.00	560.56	559.25	4.10%	Ø630 PEAD
PS88	630.00	40.00	558.92	557.61	4.10%	Ø630 PEAD
PS89	670.00	40.00	557.28	555.97	4.24%	Ø630 PEAD
PS90	710.00	40.00	555.59	554.28	3.97%	Ø630 PEAD
PS91	750.00	40.00	554.00	552.69	3.77%	Ø630 PEAD
PS92	790.00	40.00	552.49	551.18 / 551.04	3.08%	Ø800 PEAD
PS93	830.00	40.00	551.26	549.81	2.16%	Ø800 PEAD
PS94	870.00	40.00	550.39	548.94	2.00%	Ø800 PEAD
PS95	910.00	40.00	549.59	548.14	1.59%	Ø800PEAD
PS96	950.00	9.65	548.96	547.51	1.30%	Ø800 PEAD
PS97	959.65	15.65	548.85	547.38	1.30%	
PD83	975.30		549.86	547.18		

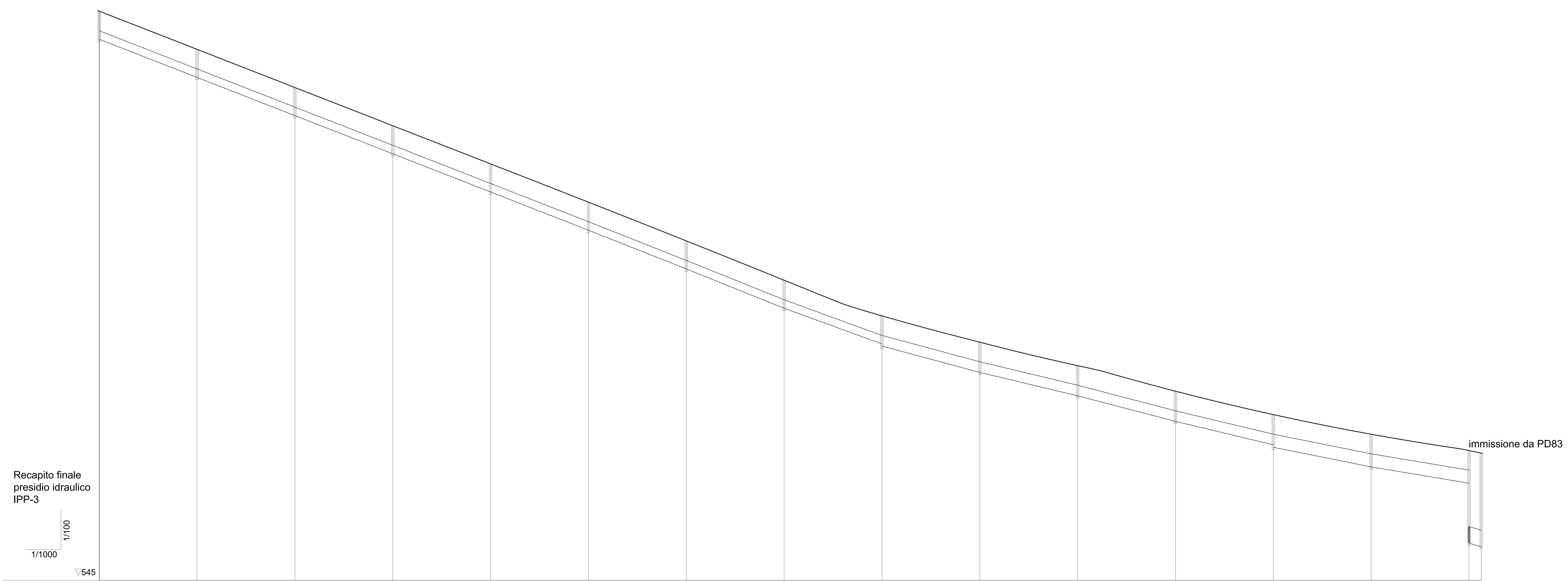

PICCHETTI	PROGRESSIVE	PARZIALI	QUOTE TERRENO	QUOTE FONDO	PENDENZA	TUBAZIONI
PD63	0.00	40.00	568.25	567.27	3.90%	Ø400PEAD
PD64	40.00	40.00	566.69	565.71	3.90%	Ø400PEAD
PD65	80.00	40.00	565.13	564.15	3.90%	Ø400PEAD
PD66	120.00	40.00	563.57	562.59	3.90%	Ø400PEAD
PD67	160.00	40.00	562.01	561.03	3.91%	Ø400PEAD
PD68	200.00	40.00	560.45	559.47	3.96%	Ø400PEAD
PD69	240.00	40.00	558.87	557.89	4.01%	Ø400PEAD
PD70	280.00	40.00	557.26	556.28	3.64%	Ø400PEAD
PD71	320.00	40.00	555.81	554.83 / 554.74	2.69%	Ø500PEAD
PD72	360.00	40.00	554.73	553.66	2.40%	Ø500PEAD
PD73	400.00	40.00	553.77	552.70	2.61%	Ø500PEAD
PD74	440.00	40.00	552.73	551.66	2.39%	Ø500PEAD
PD75	480.00	40.00	551.77	550.70 / 550.60	2.00%	Ø630PEAD
PD76	520.00	40.00	550.97	549.80	1.66%	Ø630PEAD
PD77	560.00	5.00	550.30	549.13 / 546.68	3.00%	Ø800PEAD
IPP3	565.00		550.20	546.54		

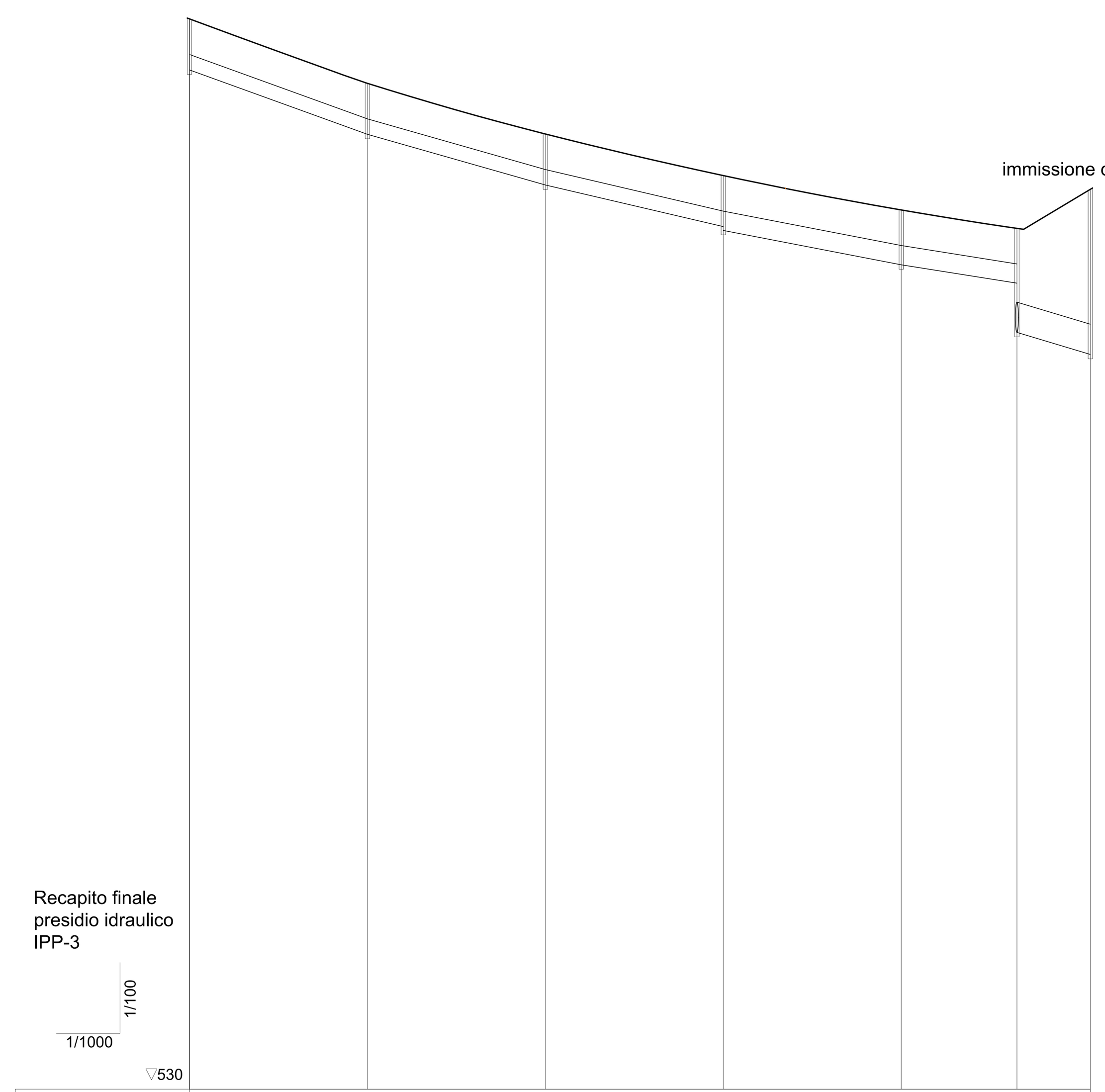

PICCHETTI	PROGRESSIVE	PARZIALI	QUOTE TERRENO	QUOTE FONDO	PENDENZA	TUBAZIONI
PD78	0.00	40.00	554.06	553.08	3.62%	Ø400PEAD
PD79	40.00	40.00	552.62	551.64	2.85%	Ø400PEAD
PD80	80.00	40.00	551.48	550.50	2.34%	Ø400PEAD
PD81	120.00	40.00	550.54	549.56 / 549.47	1.93%	Ø500 PEAD
PD82	160.00	26.00	549.77	548.70	1.59%	Ø500PEAD
PD83	186.00	16.50	549.35	548.29 / 547.18	3.00%	Ø800PEAD
PD77	202.50		550.23	546.68		

anas GRUPPO FS ITALIANE

Direzione Progettazione e Realizzazione Lavori

ITINERARIO RAGUSA-CATANIA

Collegamento viario compreso tra lo Svincolo della S.S. 514 "di Chiaramonte" con la S.S. 115 e lo Svincolo della S.S. 194 "Ragusana"

LOTTO 1 - Dallo svincolo n. 1 sulla S.S. 115 (compreso) allo svincolo n. 3 sulla S.P. 5 (escluso)

PROGETTO ESECUTIVO — COD. PA895

PROGETTAZIONE: ATI SINTAGMA - GP INGEGNERIA - COOPROGETTI -GDG - ICARIA - OMNISERVICE

PROGETTISTA RESPONSABILE DELL'INTEGRAZIONE DELLE PRESTAZIONI SPECIALISTICHE:
Dott. Ing. Nando Granieri
Ordine degli Ingegneri della Prov. di Perugia n° A351

(Timbro: INGEGNERI DELLA PROVINCIA DI PERUGIA — Sezione A — A351 — DOTTORE INGEGNERE NANDO GRANIERI — SETTORE CIVILE E AMBIENTALE — SETTORE INDUSTRIALE — SETTORE DELL'INFORMAZIONE)

IL GEOLOGO:
Dott. Geol. Marco Leonardi
Ordine dei Geologi della Regione Lazio n° 1541

IL COORDINATORE PER LA SICUREZZA IN FASE DI PROGETTAZIONE:
Dott. Ing. Ambrogio Signorelli
Ordine degli Ingegneri della Provincia di Roma n° A35111

VISTO IL RESPONSABILE DEL PROCEDIMENTO
Dott. Ing. Luigi Mupo

IL GRUPPO DI PROGETTAZIONE:

MANDATARIA:
Sintagma — Dott. Ing. N.Granieri, Dott. Ing. F.Durastanti, Dott. Ing. V.Truffini, Dott. Arch. A.Bracchini, Dott. Ing. L.Nani, Dott. Ing. M.Abram, Dott. Ing. F.Pambianco, Dott. Ing. M.Briganti Botta, Dott. Ing. L.Gagliardini, Dott. Geol. G.Cerquiglini

MANDANTI:
GPI ngegneria — Dott. Ing. G.Guiducci, Dott. Ing. A.Signorelli, Dott. Ing. E.Moscatelli, Dott. Ing. A.Belà, Dott. Ing. G.Lucibello, Dott. Arch. G.Guastella, Dott. Geol. M.Leonardi, Dott. Ing. G.Parente
cooprogetti — Dott. Arch. E.A.E.Crimi, Dott. Ing. M.Panfili, Dott. Arch. P.Ghirelli, Dott. Ing. D.Pelle, Dott. Ing. L.Ragnacci, Dott. Arch. A.Strati, Archeol. M.G.Liseno
GEOTECHNICAL DESIGN GROUP — Dott. Ing. D.Carlaccini, Dott. Ing. S.Sacconi, Dott. Ing. C.Consorti, Dott. Ing. F.Aloe, Dott. Ing. A.Salvemini
ICARIA società di ingegneria — Dott. Ing. V.Rotisciani, Dott. Ing. G.Pulli, Dott. Ing. F.Macchioni, Dott. Ing. G.Verini Supplizi, Dott. Ing. V.Piunno, Geom. C.Sugaroni
OMNISERVICE — Dott. Ing. P.Agnello

IL RESPONSABILE DI PROGETTO:
(Timbro: Dott. Ing. GIORGIO GUIDUCCI — ORDINE INGEGNERI ROMA — N° 14035)

IDROLOGIA E IDRAULICA

Idraulica di piattaforma - Profili dei collettori - Tav. 4 di 22

CODICE PROGETTO (PROGETTO / LIV. PROG. / N. PROG.)	NOME FILE	CODICE ELAB.	REVISIONE	SCALA:
LO408Z / E / 2101	T01ID00IDRFP04B	T01 ID00 IDR FP04	B	1:1.000/100

REV.	DESCRIZIONE	DATA	REDATTO	VERIFICATO	APPROVATO
D					
C					
B	REVISIONE A SEGUITO ISTRUTTORIA ANAS	SETTEMBRE 2021	A. Signorelli	G. Guiducci	N. Granieri
A	EMISSIONE	GIUGNO 2021	A. Signorelli	G. Guiducci	N. Granieri