Recapito finale presidio idraulico IPP-10

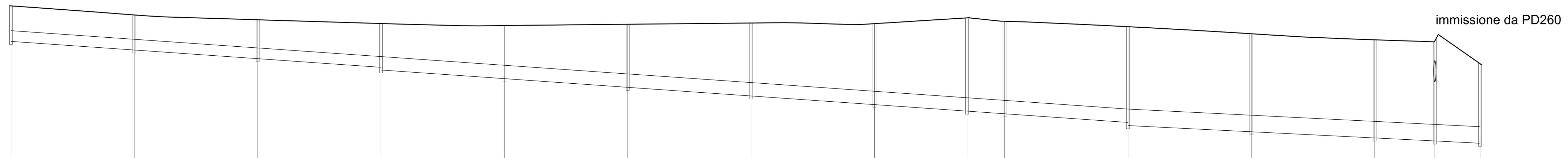


| PICCHETTI | PD246 | PD247 | PD248 | PD249 | PD250 | PD251 | PD252 | PD253 | PD254 | PD255 | PD256 | PD257 | PD258 | PD259 | PS283 |
|---|---|---|---|---|---|---|---|---|---|---|---|---|---|---|---|
| PROGRESSIVE | 0.00 | 40.00 | 80.00 | 120.00 | 160.00 | 200.00 | 240.00 | 280.00 | 310.00 | 322.20 | 362.20 | 402.20 | 442.20 | 461.70 | 476.35 |
| PARZIALI | | 40.00 | 40.00 | 40.00 | 40.00 | 40.00 | 40.00 | 40.00 | 30.00 | 12.20 | 40.00 | 40.00 | 40.00 | 19.50 | 14.65 |
| QUOTE TERRENO | 361.27 | 360.98 | 360.82 | 360.70 | 360.63 | 360.68 | 360.72 | 360.69 | 360.88 | 360.77 | 360.60 | 360.37 | 360.17 | 360.14 | 359.40 |
| QUOTE FONDO | 360.29 | 360.01 | 359.73 | 359.45 359.36 | 359.08 | 358.80 | 358.52 | 358.24 | 358.03 | 357.94 | 357.67 357.57 | 357.36 | 357.16 | 357.07 | 356.99 |
| PENDENZA | 0.70% | | | 0.70% | | | | | | | 0.50% | | | | |
| TUBAZIONI | Ø400PEAD | | | Ø500PEAD | | | | | | | Ø630PEAD | | | | |

Recapito finale presidio idraulico IPP-11

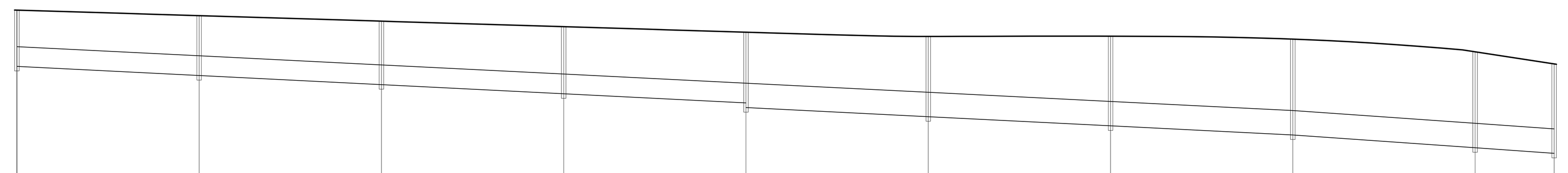


| PICCHETTI | PD261 | PD262 | PD263 | PD264 | PD265 | PD266 | PD267 | PD268 | PD269 | PS293 |
|---|---|---|---|---|---|---|---|---|---|---|
| PROGRESSIVE | 0.00 | 40.00 | 80.00 | 120.00 | 160.00 | 200.00 | 240.00 | 280.00 | 320.00 | 337.35 |
| PARZIALI | | 40.00 | 40.00 | 40.00 | 40.00 | 40.00 | 40.00 | 40.00 | 40.00 | 17.35 |
| QUOTE TERRENO | 359.86 | 359.74 | 359.62 | 359.50 | 359.38 | 359.29 | 359.29 | 359.23 | 358.95 | 358.68 |
| QUOTE FONDO | 358.79 | 358.59 | 358.39 | 358.19 | 357.99 357.89 | 357.69 | 357.49 | 357.29 | 357.01 | 356.89 |
| PENDENZA | 0.50% | | | | 0.50% | | | 0.70% | | |
| TUBAZIONI | Ø500PEAD | | | | Ø630PEAD | | | Ø630PEAD | | |

Recapito finale presidio idraulico IPP-11

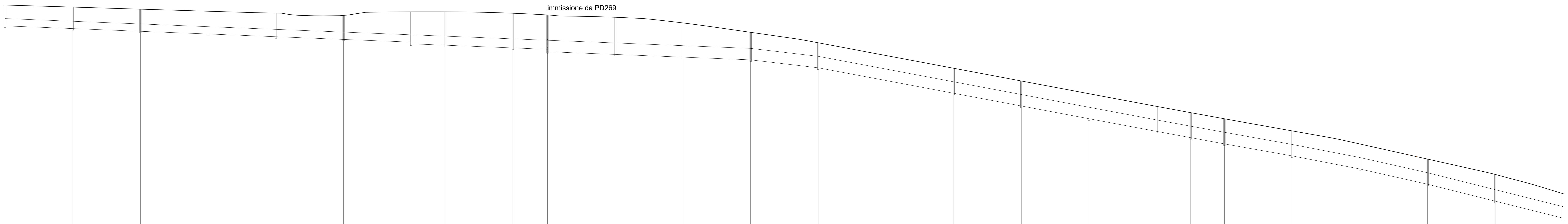


| PICCHETTI | PS285 | PS286 | PS287 | PS287a | PS288 | PS289 | PS290 | PS290a | PS291 | PS292 | PS293 | PS294 | PS295 | PS296 | PS297 | PS298 | PS298a | PS299 | PS300 | PS301 | PS302 | PS303 | PS304 | PS305 | PS306 | PS307 | PS307a |
|---|---|---|---|---|---|---|---|---|---|---|---|---|---|---|---|---|---|---|---|---|---|---|---|---|---|---|---|
| PROGRESSIVE | 0.00 | 40.00 | 80.00 | 120.00 | 160.00 | 200.00 | 240.00 | 260.00 | 280.00 | 300.00 | 320.50 | 360.50 | 400.50 | 440.50 | 480.50 | 520.50 | 560.50 | 600.50 | 640.50 | 680.50 | 700.50 | 720.50 | 760.50 | 800.50 | 840.50 | 880.50 | 920.50 |
| PARZIALI | | 40.00 | 40.00 | 40.00 | 40.00 | 40.00 | 40.00 | 20.00 | 20.00 | 20.00 | 20.50 | 40.00 | 40.00 | 40.00 | 40.00 | 40.00 | 40.00 | 40.00 | 40.00 | 40.00 | 20.00 | 20.00 | 40.00 | 40.00 | 40.00 | 40.00 | 40.00 |
| QUOTE TERRENO | 359.27 | 359.15 | 359.02 | 358.90 | 358.79 | 358.65 | 358.86 | 358.86 | 358.84 | 358.78 | 358.68 | 358.54 | 358.21 | 357.66 | 357.04 | 356.28 | 355.53 | 354.78 | 354.03 | 353.28 | 352.91 | 352.55 | 351.83 | 351.06 | 350.16 | 349.26 | 348.12 |
| QUOTE FONDO | 358.20 | 358.04 | 357.88 | 357.72 | 357.56 | 357.39 | 357.23 357.13 | 357.05 | 356.97 | 356.89 | 356.81 356.67 | 356.51 | 356.35 | 356.20 | 355.73 | 354.97 | 354.22 | 353.30 | 352.72 | 351.97 | 351.60 | 351.23 | 350.52 | 349.75 | 348.84 | 347.84 | 346.84 |
| PENDENZA | 0.40% | | | | | | 0.40% | | | | 0.40% | | | 1.18% | 1.88% | | | | 1.87% | | 1.78% | 1.79% | 1.93% | 2.25% | 2.50% | | |
| TUBAZIONI | Ø500PEAD | | | | | | Ø630 PEAD | | | | Ø800 PEAD | | | Ø800 PEAD | Ø800 PEAD | | | | Ø800 PEAD | | Ø800 PEAD | Ø800 PEAD | Ø800 PEAD | Ø800 PEAD | Ø800 PEAD | | |

Recapito finale presidio idraulico IPP-11

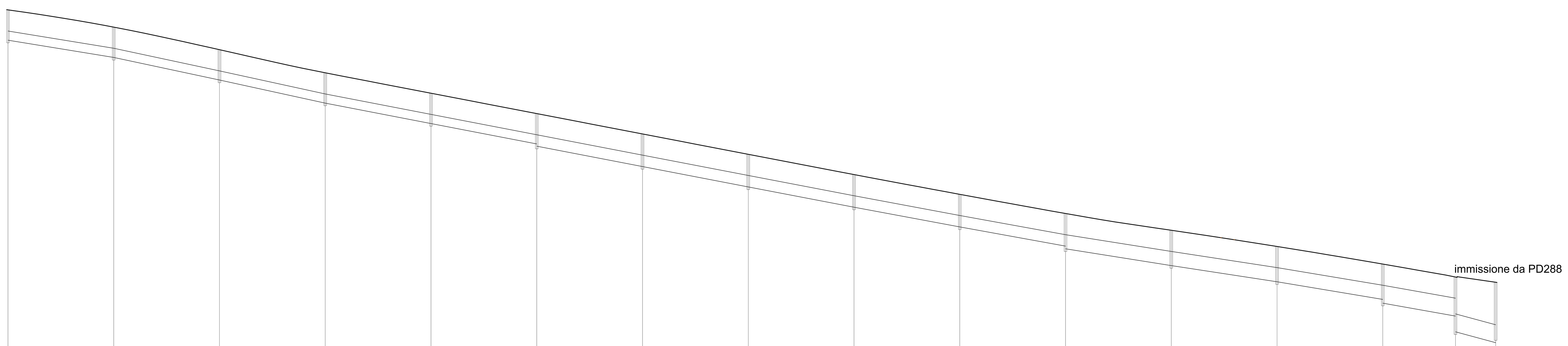


| PICCHETTI | | PS308 | PS309 | PS310 | PS311 | PS312 | PS313 | PS314 | PS315 | PS316 | PS317 | PS318 | PS319 | PS320 | PS321 | PS307a |
|---|---|---|---|---|---|---|---|---|---|---|---|---|---|---|---|---|
| PROGRESSIVE | 0.00 | 40.00 | 80.00 | 120.00 | 160.00 | 200.00 | 240.00 | 280.00 | 320.00 | 360.00 | 400.00 | 440.00 | 480.00 | 520.00 | 547.50 | 562.70 |
| PARZIALI | | 40.00 | 40.00 | 40.00 | 40.00 | 40.00 | 40.00 | 40.00 | 40.00 | 40.00 | 40.00 | 40.00 | 40.00 | 40.00 | 27.50 | 15.20 |
| QUOTE TERRENO | 358.47 | 357.82 | 356.96 | 356.09 | 355.32 | 354.55 | 353.78 | 353.01 | 352.24 | 351.50 | 350.77 | 350.14 | 349.52 | 348.86 | 348.37 | 348.17 |
| QUOTE FONDO | 357.48 | 356.84 | 355.98 | 355.11 | 354.34 | 353.57 353.48 | 352.71 | 351.94 | 351.17 | 350.43 | 349.70 349.60 | 348.97 | 348.35 | 347.69 347.55 | 346.89 346.30 | 346.24 |
| PENDENZA | | 2.13% | 2.18% | 1.93% | 1.92% | 1.92% | | 1.91% | 1.87% | 1.81% | 1.58% | 1.53% | 1.67% | 1.78% | 2.70% | |
| TUBAZIONI | | Ø400PEAD | Ø400PEAD | Ø400PEAD | Ø400PEAD | Ø500PEAD | | Ø500PEAD | Ø500PEAD | Ø500PEAD | Ø630PEAD | Ø630PEAD | Ø630PEAD | Ø800PEAD | | |

anas GRUPPO FS ITALIANE

Direzione Progettazione e Realizzazione Lavori

**ITINERARIO RAGUSA-CATANIA**

Collegamento viario compreso tra lo Svincolo della S.S. 514 "di Chiaramonte" con la S.S. 115 e lo Svincolo della S.S. 194 "Ragusana"

LOTTO 1 - Dallo svincolo n. 1 sulla S.S. 115 (compreso) allo svincolo n. 3 sulla S.P. 5 (escluso)

PROGETTO ESECUTIVO — COD. PA895

PROGETTAZIONE: ATI SINTAGMA - GP INGEGNERIA - COOPROGETTI -GDG - ICARIA - OMNISERVICE

PROGETTISTA RESPONSABILE DELL'INTEGRAZIONE DELLE PRESTAZIONI SPECIALISTICHE:
Dott. Ing. Nando Granieri
Ordine degli Ingegneri della Prov. di Perugia n° A351

IL GEOLOGO:
Dott. Geol. Marco Leonardi
Ordine dei Geologi della Regione Lazio n° 1541

IL COORDINATORE PER LA SICUREZZA IN FASE DI PROGETTAZIONE:
Dott. Ing. Ambrogio Signorelli
Ordine degli Ingegneri della Provincia di Roma n° A35111

VISTO IL RESPONSABILE DEL PROCEDIMENTO
Dott. Ing. Luigi Mupo

IL GRUPPO DI PROGETTAZIONE:
MANDATARIA: Sintagma — Dott. Ing. N.Granieri, Dott. Ing. F.Durastanti, Dott. Ing. V.Truffini, Dott. Arch. A.Bracchini, Dott. Ing. L.Nani, Dott. Ing. M.Abram, Dott. Ing. F.Pambianco, Dott. Ing. M.Briganti Botta, Dott. Ing. L.Gagliardini, Dott. Geol. G.Cerquiglini
MANDANTI:
GPIngegneria — Dott. Ing. G.Guiducci, Dott. Ing. A.Signorelli, Dott. Ing. E.Moscatelli, Dott. Ing. A.Belà, Dott. Ing. G.Lucibello, Dott. Arch. G.Guastella, Dott. Geol. M.Leonardi, Dott. Ing. G.Parente
Cooprogetti — Dott. Arch. E.A.E.Crimi, Dott. Ing. M.Panfili, Dott. Arch. P.Ghirelli, Dott. Ing. D.Pelle, Dott. Ing. L.Ragnacci, Dott. Arch. A.Strati, Archeol. M.G.Liseno
Geotechnical Design Group — Dott. Ing. D.Carlaccini, Dott. Ing. S.Sacconi, Dott. Ing. C.Consorti, Dott. Ing. F.Aloe, Dott. Ing. A.Salvemini
ICARIA società di ingegneria — Dott. Ing. V.Rotisciani, Dott. Ing. G.Pulli, Dott. Ing. F.Macchioni, Dott. Ing. G.Verini Supplizi, Dott. Ing. V.Piunno, Geom. C.Sugaroni
Omniservice — Dott. Ing. P.Agnello

IL RESPONSABILE DI PROGETTO:
Dott. Ing. GIORGIO GUIDUCCI ORDINE INGEGNERI ROMA N° 14035

IDROLOGIA E IDRAULICA

Idraulica di piattaforma - Profili dei collettori - Tav. 15 di 22

| CODICE PROGETTO (PROGETTO / LIV. PROG. / N. PROG.) | NOME FILE | CODICE ELAB. | REVISIONE | SCALA: |
|---|---|---|---|---|
| LO408Z E 2101 | T01ID00IDRFP15B | T01ID00IDRFP15 | B | 1:1.000/100 |

| REV. | DESCRIZIONE | DATA | REDATTO | VERIFICATO | APPROVATO |
|---|---|---|---|---|---|
| D | | | | | |
| C | | | | | |
| B | REVISIONE A SEGUITO ISTRUTTORIA ANAS | SETTEMBRE 2021 | A. Signorelli | G. Guiducci | N. Granieri |
| A | EMISSIONE | GIUGNO 2021 | A. Signorelli | G. Guiducci | N. Granieri |