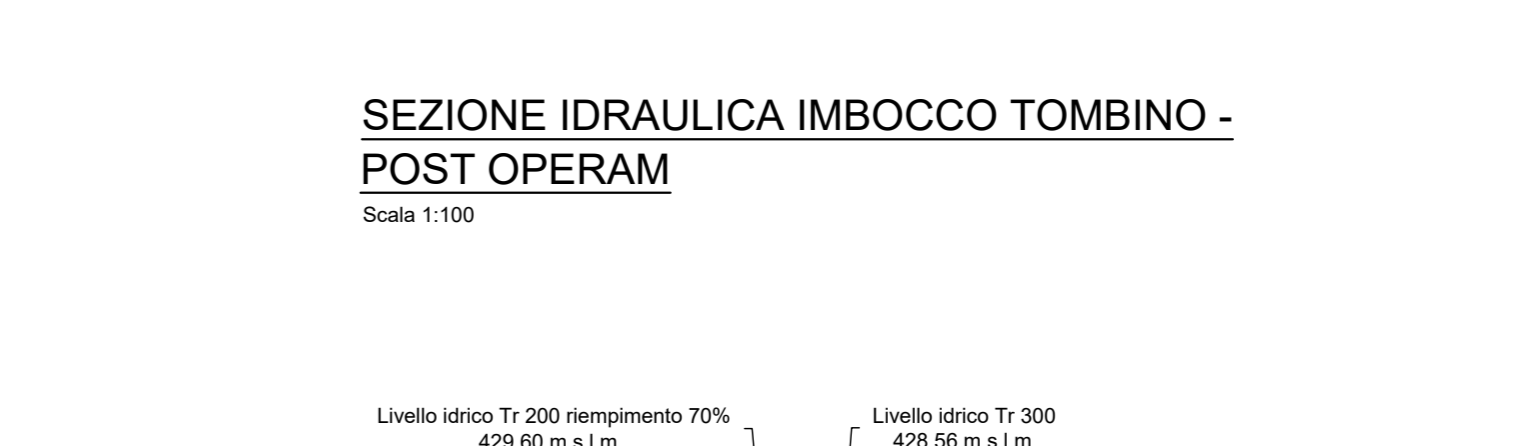
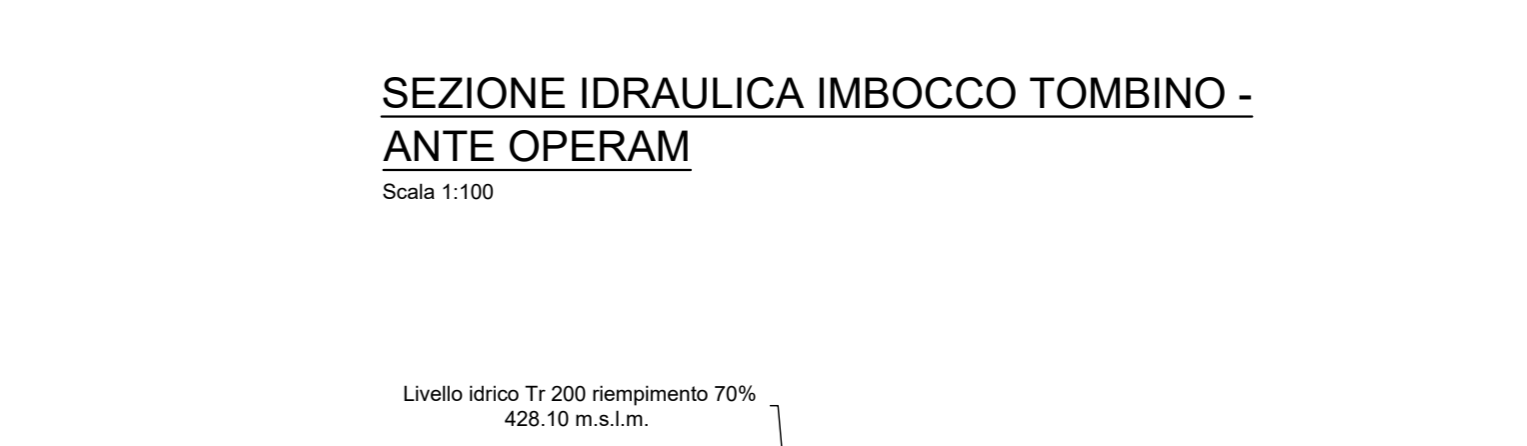

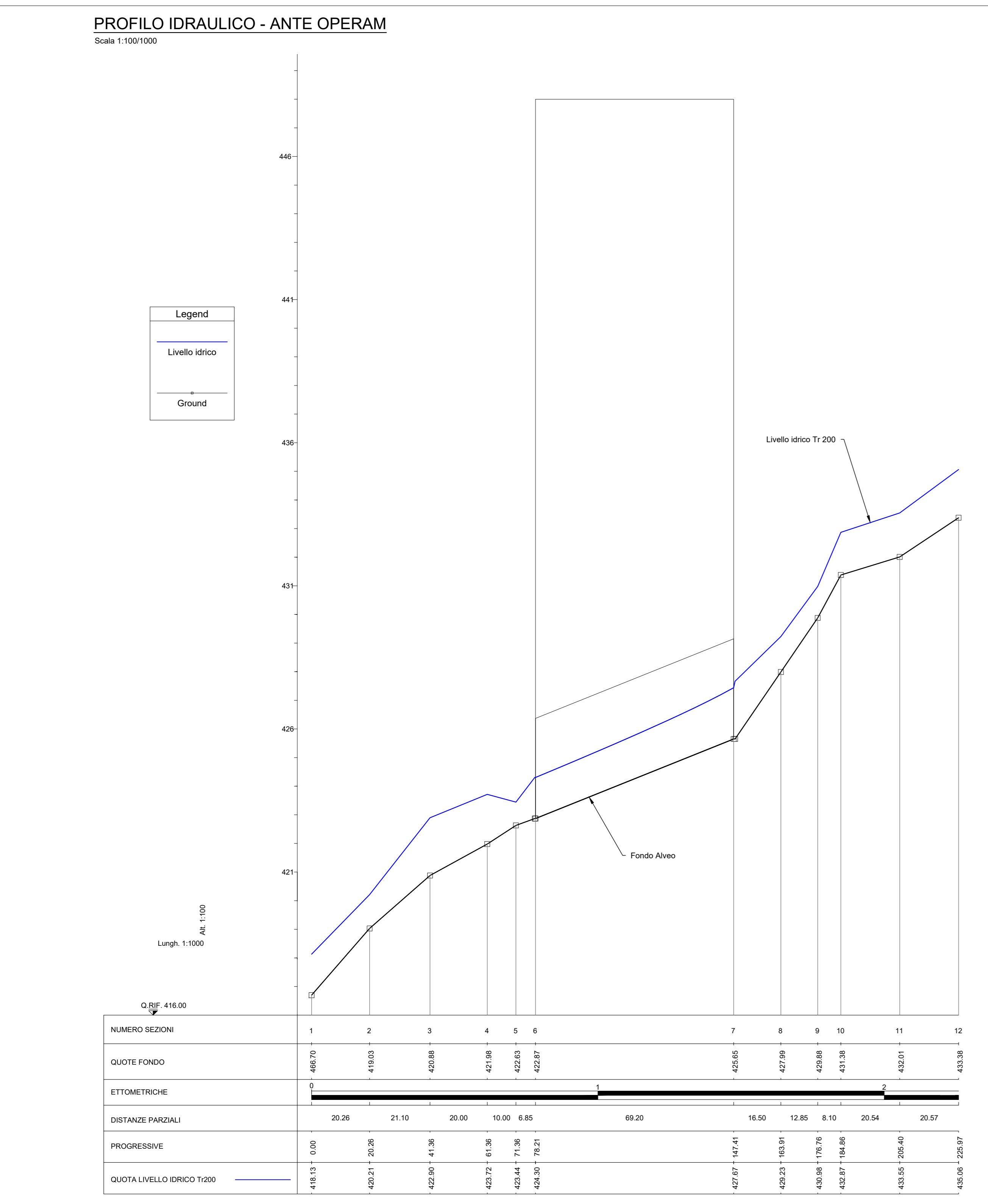
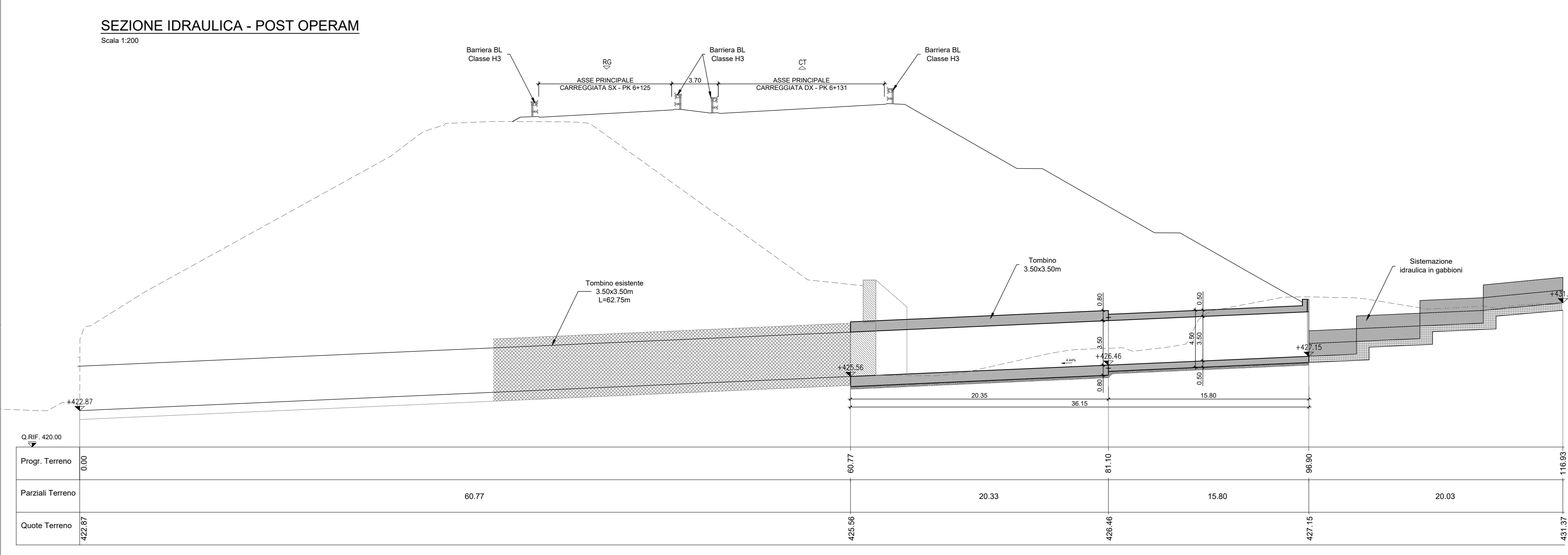
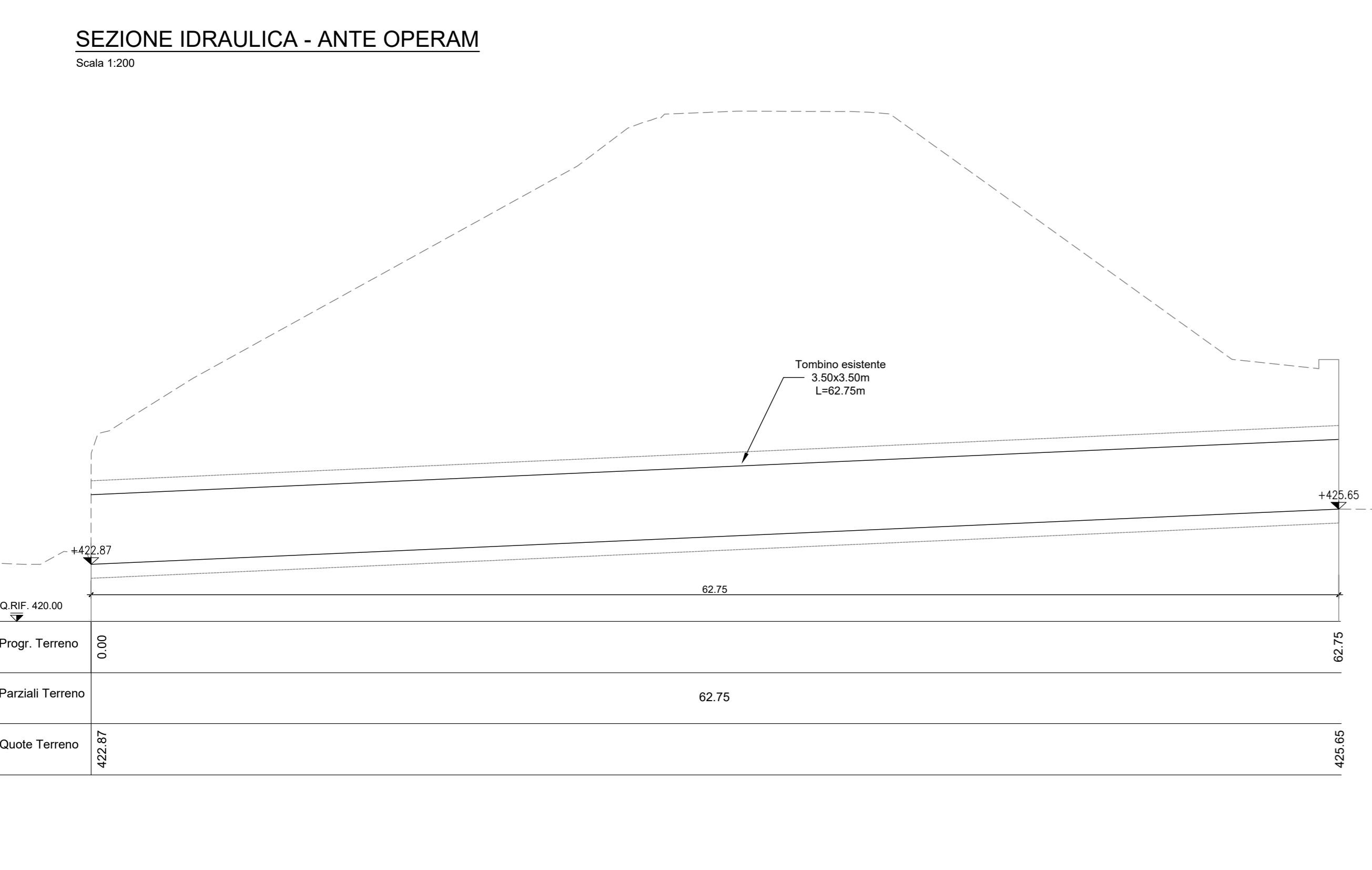


AREA DI ESONDAZIONE TR=200 ANNI

AREA DI ESONDAZIONE TR=300 ANNI



### LEGENDA

**LIVELLI DI PERICOLOSITA'**

- P0 molto basso
- P1 moderato
- P2 medio
- P3 elevato
- P4 molto elevato

**LIVELLI DI RISCHIO**

- R1 moderato
- R2 medio
- R3 elevato
- R4 molto elevato

  Limite bacino idrografico del F. Ippari  
  Limite aree intermedie  
  Limite comunale

**sanas**  
GRUPPO FS ITALIANE

**Direzione Progettazione e Realizzazione Lavori**

**ITINERARIO RAGUSA-CATANIA**  
Collegamento viario compreso tra lo Svincolo della S.S. 514 "di Chiamaronte" con la S.S. 115 e lo Svincolo della S.S. 194 "Ragusana"  
LOTTO 1 - Dallo svincolo n. 1 sulla S.S. 115 (compreso) allo svincolo n. 3 sulla S.P. 5 (escluso)

**PROGETTO ESECUTIVO** COD. **PA895**

PROGETTAZIONE: ATI SINTAGMA - GP INGEGNERIA - COOPROGETTI - GDG - ICARIA - OMNISERVICE

PROGETTISTA RESPONSABILE DELL'INTEGRAZIONE DELLE PRESTAZIONI SPECIFICAZIONE: **Sintagma**

IL GEOLOGO:  
Dot. Geol. Marco Leonardi  
Ordine dei Geologi della Regione Lazio n° 2541

IL COORDINATORE PER LA SICUREZZA IN FASI DI PROGETTAZIONE:  
Dot. Ing. Ambrogio Signorini  
Ordine degli Ingegneri della Provincia di Roma n° 435111

VISTO IL RESPONSABILE DEL PROCEDIMENTO  
Dot. Ing. Luigi Mupo

IL RESPONSABILE DI PROGETTO:  
Dot. Ing. Luigi Mupo

**IDROLOGIA E IDRAULICA**  
**AUTORIZZAZIONE IDRAULICA UNICA**  
Attraversamento corso d'acqua demaniale analisi dell'opera al km 6+130

CODICE PROGETTO	NUM. PROG.	N. REG.	NOME FILE	REVISIONE	SCALA:
LQ408Z E 2101			701020150P010A	A	Varie

REV.	DESCRIZIONE	DATA	REDATTO	VERIFICATO	APPROVATO
D					
C					
B					
A	EMISSIONE	04/09/2021	A. Signorini	C. Galucci	A. Orlandi