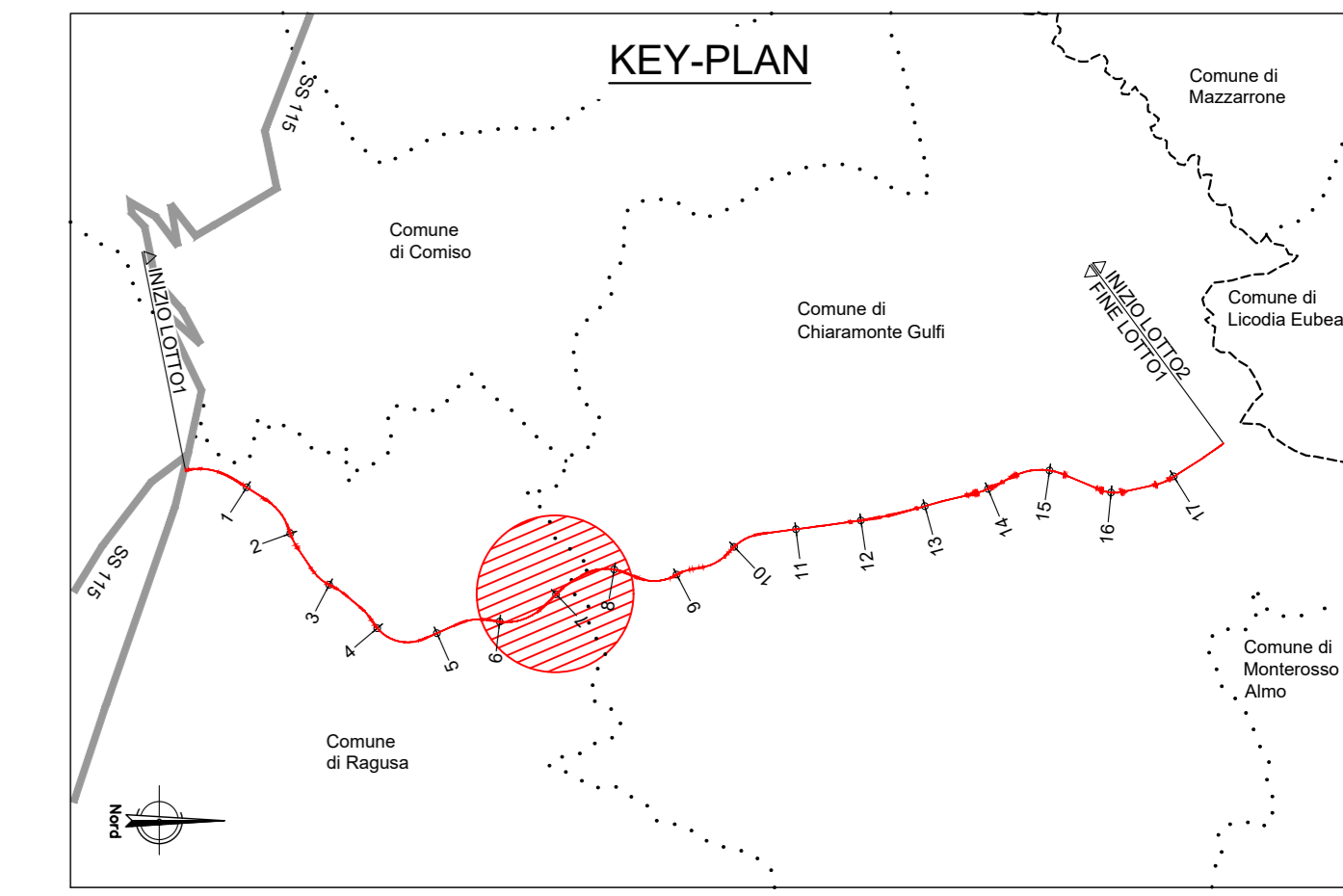
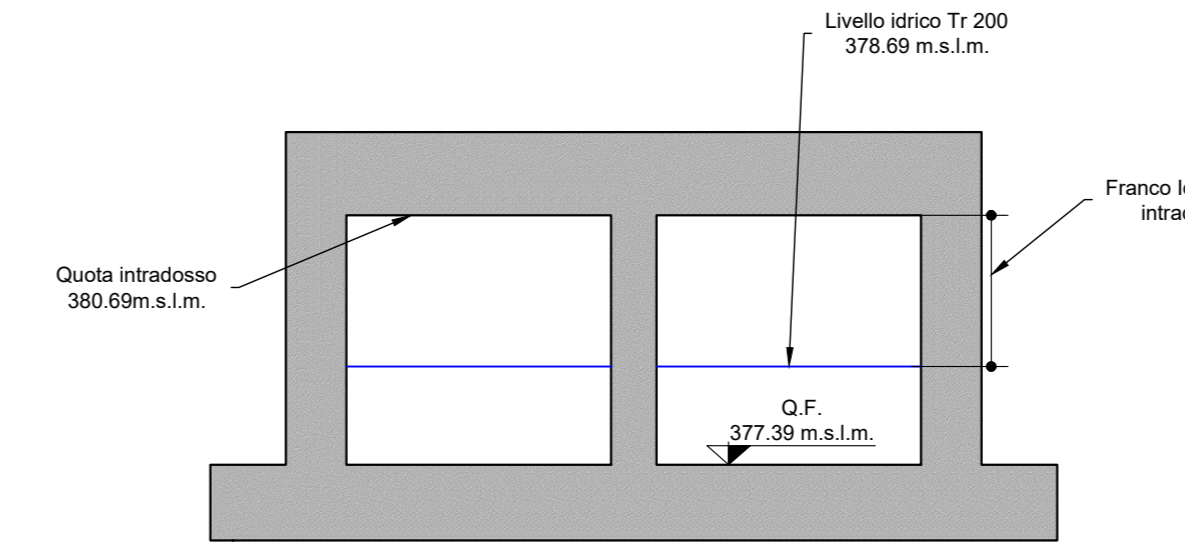


SEZIONE IDRAULICA IMBOCCO TOMBINO - ANTE OPERAM
Scala 1:100



LEGENDA

LIVELLI DI PERICOLOSITA'

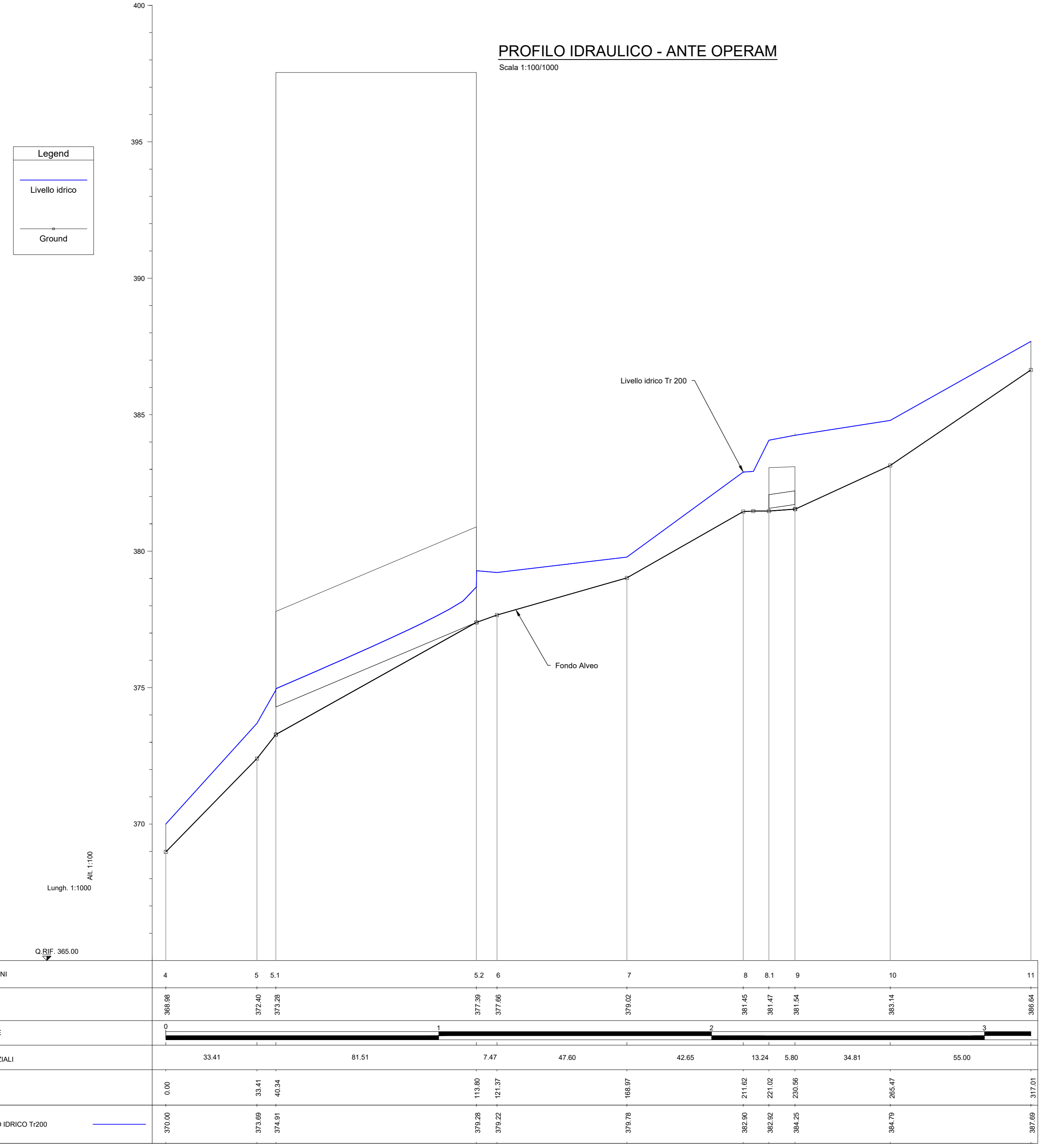
- P0 molto basso
- P1 moderato
- P2 medio
- P3 elevato
- P4 molto elevato

LIVELLI DI RISCHIO

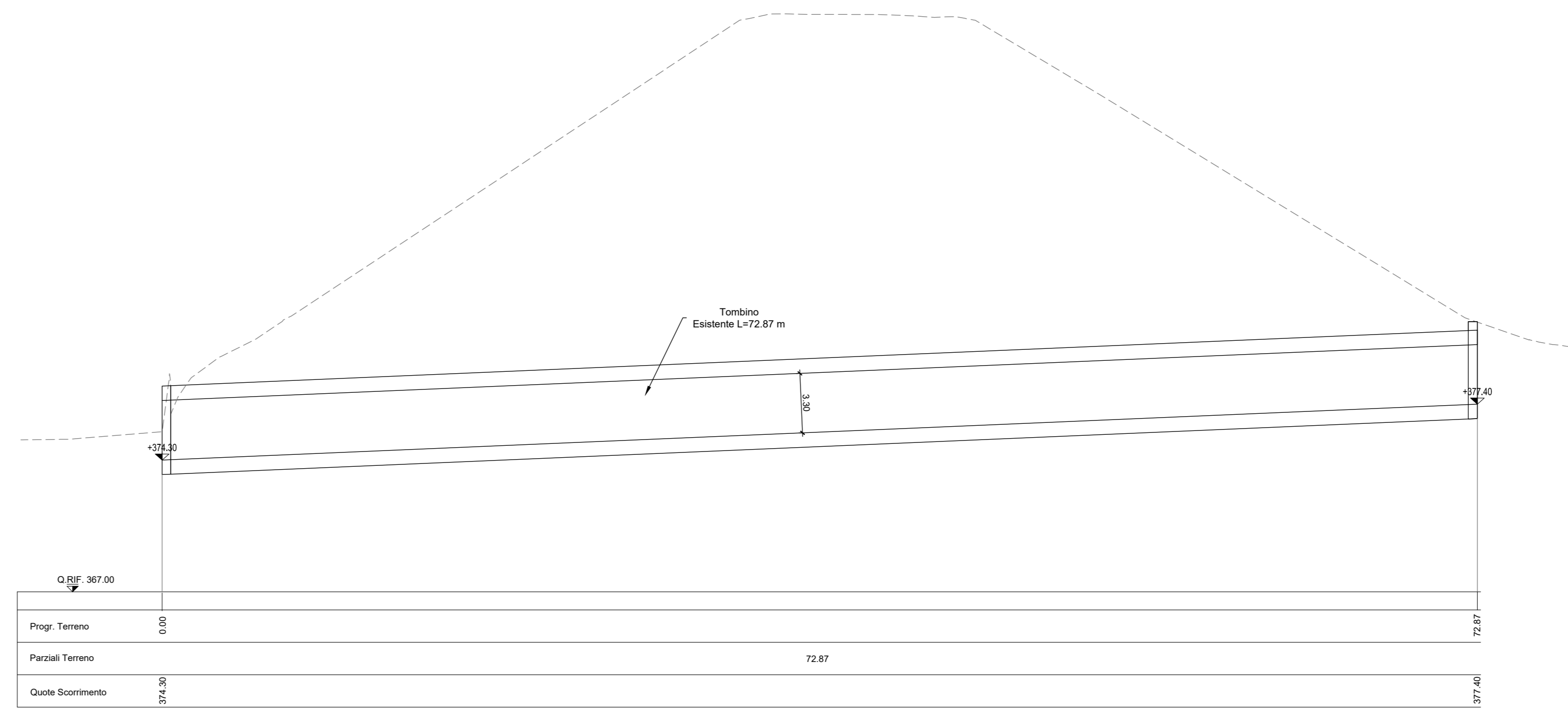
- R1 moderato
- R2 medio
- R3 elevato
- R4 molto elevato


- Limite bacino idrografico del F. Ippari
- Limite aree intermedie
- Limite comunale

PROFILO IDRAULICO - ANTE OPERAM
Scala 1:100/1000



SEZIONE - ANTE OPERAM
Scala 1:200





Direzione Progettazione e Realizzazione Lavori

ITINERARIO RAGUSA-CATANIA
Collegamento viario compreso tra lo Svincolo della S.S. 514 "di Chiaramonte" con la S.S. 115 e lo Svincolo della S.S. 194 "Ragusana"
LOTTO 1 - Dallo svincolo n. 1 sulla S.S. 115 (compreso) allo svincolo n. 3 sulla S.P. 5 (escluso)

PROGETTO ESECUTIVO COD. PA895

PROGETTISTA RESPONSABILE DELL'INTEGRAZIONE DELLE PRESTAZIONI SPECIFICAZIONE: **ATI SINTAGMA - GP INGEGNERIA - COOPROGETTI - GDG - ICARIA - OMNISERVICE**

PROGETTISTA RESPONSABILE DELL'INTEGRAZIONE DELLE PRESTAZIONI SPECIFICAZIONE: Dott. Ing. Mando Granieri Ordine degli Ingegneri della Prov. di Perugia n° A351	GRUPPO DI PROGETTAZIONE: SINTAGMA Dott. Ing. N. Diavoli Dott. Ing. F. Diavoli Dott. Ing. A. Diavoli Dott. Ing. L. Diavoli Dott. Ing. M. Diavoli Dott. Ing. P. Diavoli Dott. Ing. R. Diavoli Dott. Ing. S. Diavoli Dott. Ing. T. Diavoli Dott. Ing. U. Diavoli Dott. Ing. V. Diavoli Dott. Ing. W. Diavoli Dott. Ing. X. Diavoli Dott. Ing. Y. Diavoli Dott. Ing. Z. Diavoli	MANDANTI: Dott. Ing. G. Diavoli Dott. Ing. A. Diavoli Dott. Ing. M. Diavoli Dott. Ing. P. Diavoli Dott. Ing. R. Diavoli Dott. Ing. S. Diavoli Dott. Ing. T. Diavoli Dott. Ing. U. Diavoli Dott. Ing. V. Diavoli Dott. Ing. W. Diavoli Dott. Ing. X. Diavoli Dott. Ing. Y. Diavoli Dott. Ing. Z. Diavoli	IL GEOLOGO: Dott. Geol. Marco Leonardi Ordine dei Geologi della Regione Lazio n° 2543

IL RESPONSABILE DEL PROCEDIMENTO
Dott. Ing. Luigi Mapo

**IDROLOGIA E IDRAULICA
AUTORIZZAZIONE IDRAULICA UNICA
Attraversamento corso d'acqua demaniale analisi dell'opera al km 7+158
Tav.1**

CODICE PROGETTO	NOVE FILE	REVISIONE	SCALA:
PROGETTO	UV. PROG. N. PROG.		
LQ408ZE2101	731021SP0144	A	Varie
D			
C			
B			
A	EMISSIONE	04/09/2021	A. Signorelli C. Diavoli N. Diavoli
REV.	DESCRIZIONE	DATA	REDATTO VERIFICATO APPROVATO