AREE DI ESONDAZIONE - POST OPERAM
Scala 1:5000

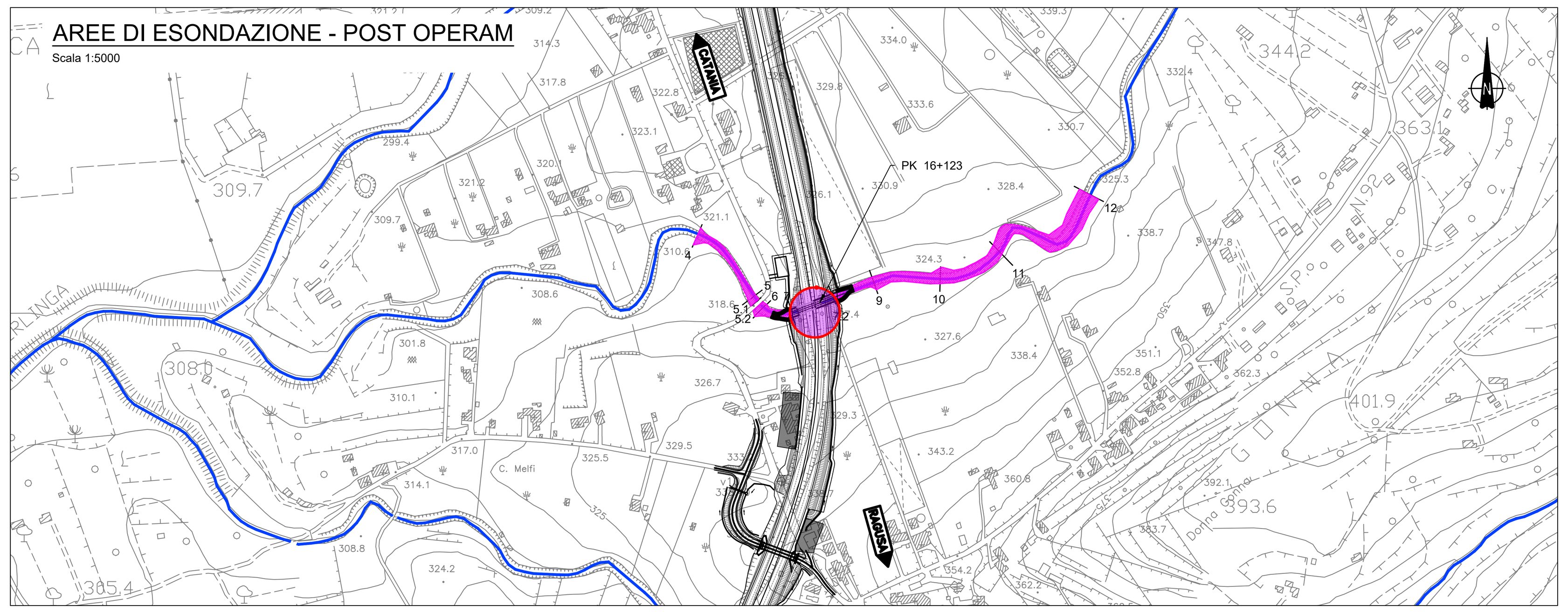

SEZIONE IDRAULICA IMBOCCO TOMBINO - POST OPERAM
Scala 1:100

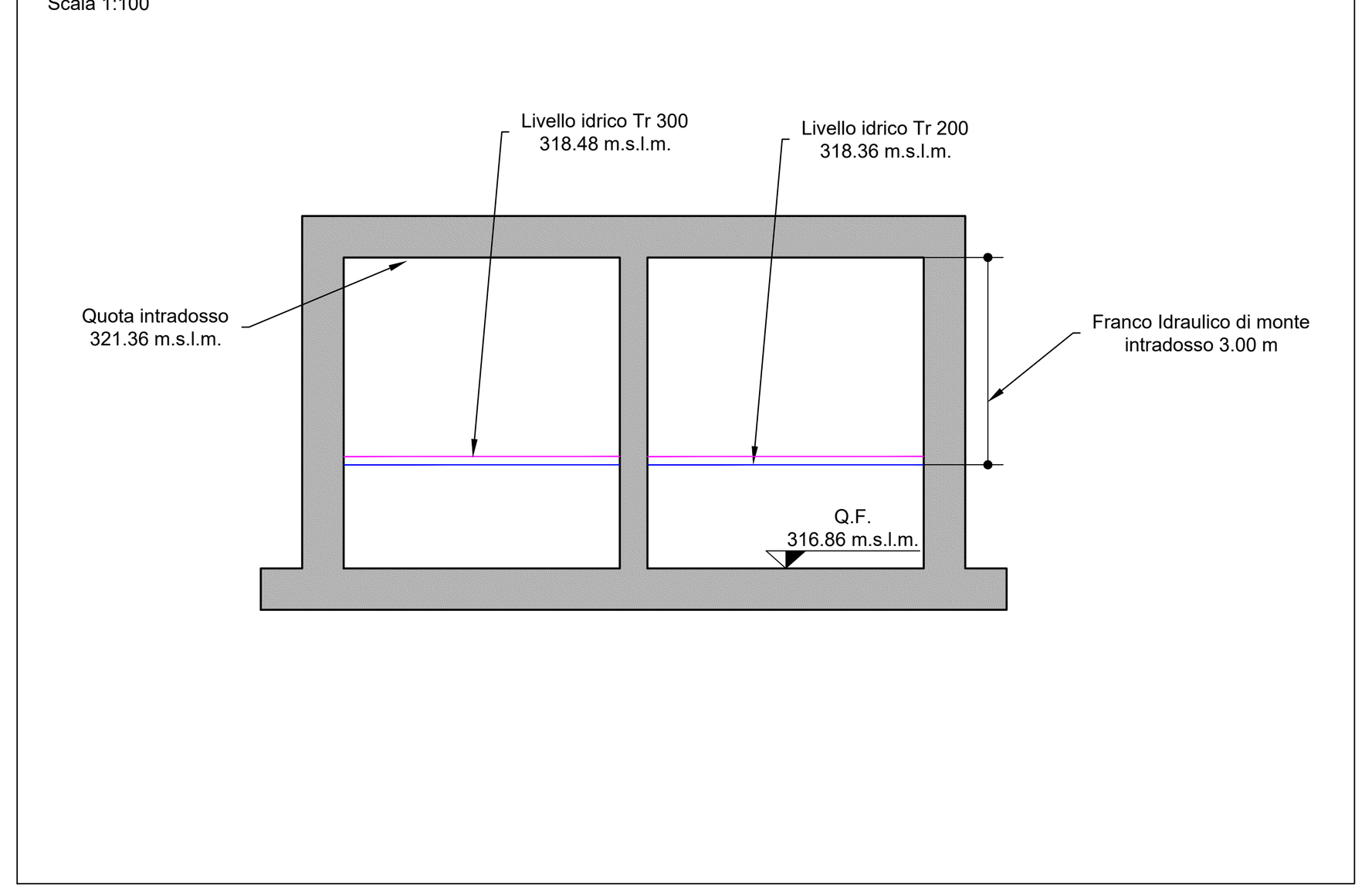

SEZIONE TIPO SISTEMAZIONE INALVEAZIONE

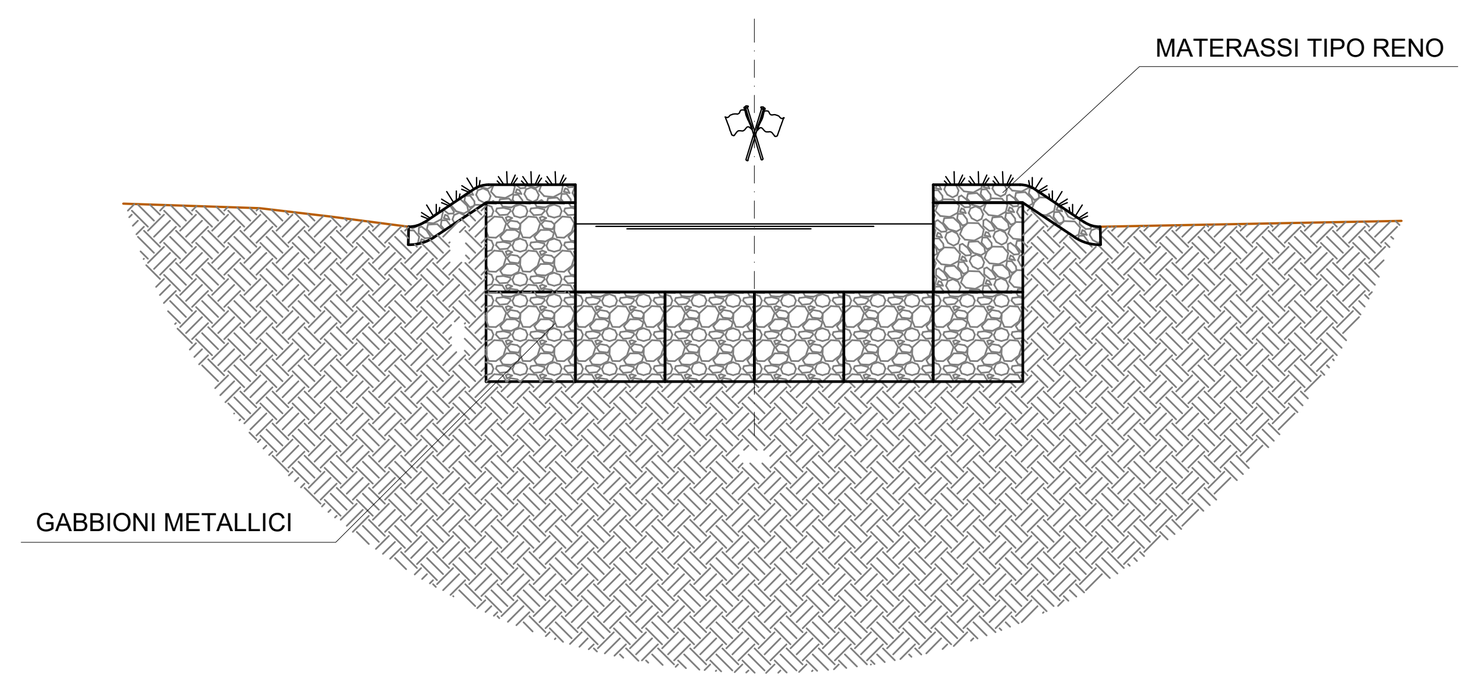

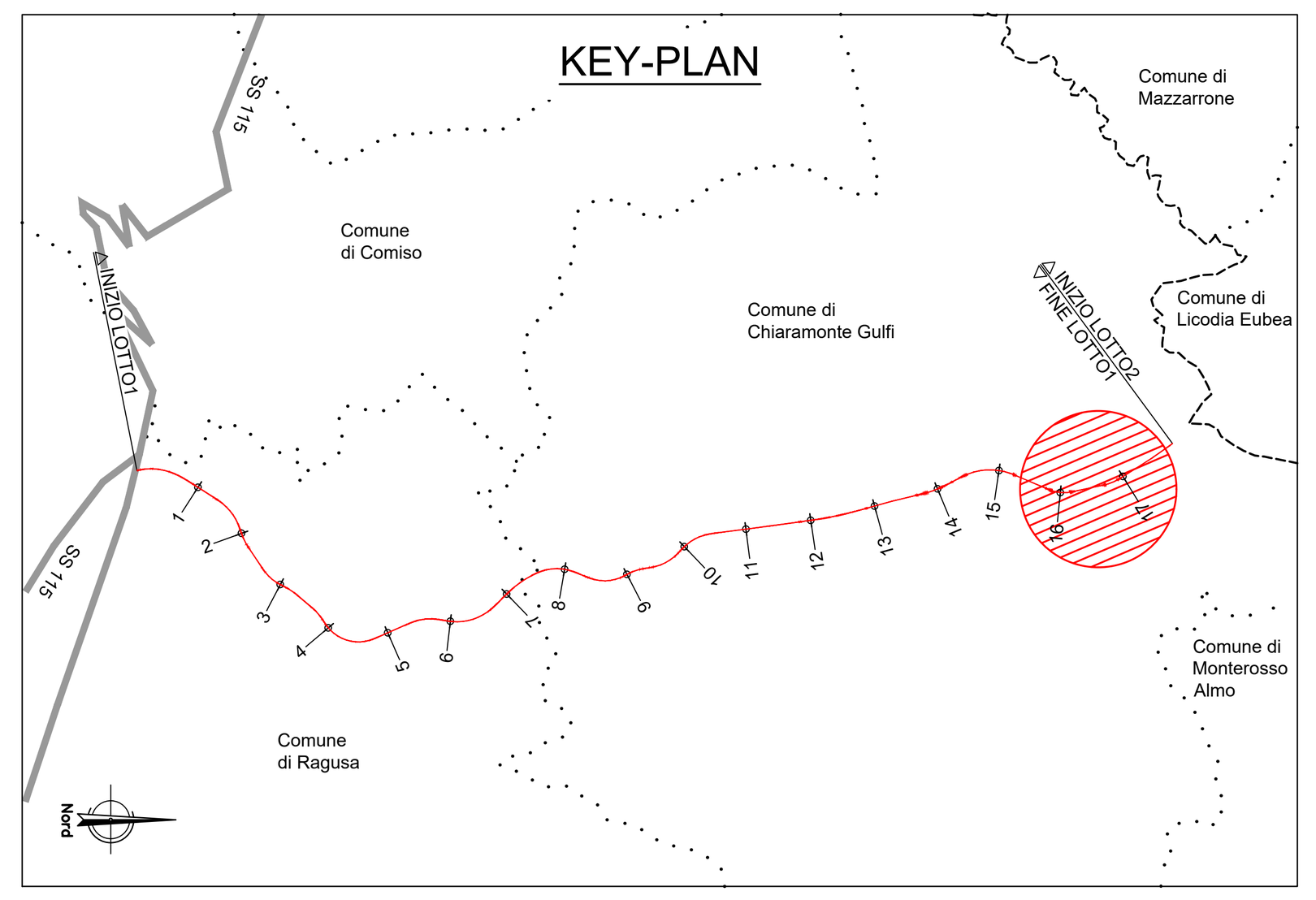

LEGENDA

LIVELLI DI PERICOLOSITA'

- P0 molto basso
- P1 moderato
- P2 medio
- P3 elevato
- P4 molto elevato

LIVELLI DI RISCHIO

- R1 moderato
- R2 medio
- R3 elevato
- R4 molto elevato

- Limite bacino idrografico del F. Ippari
- Limite aree intermedie
- Limite comunale

INQUADRAMENTO PLANIMETRICO SU PAI
Scala 1:25.000

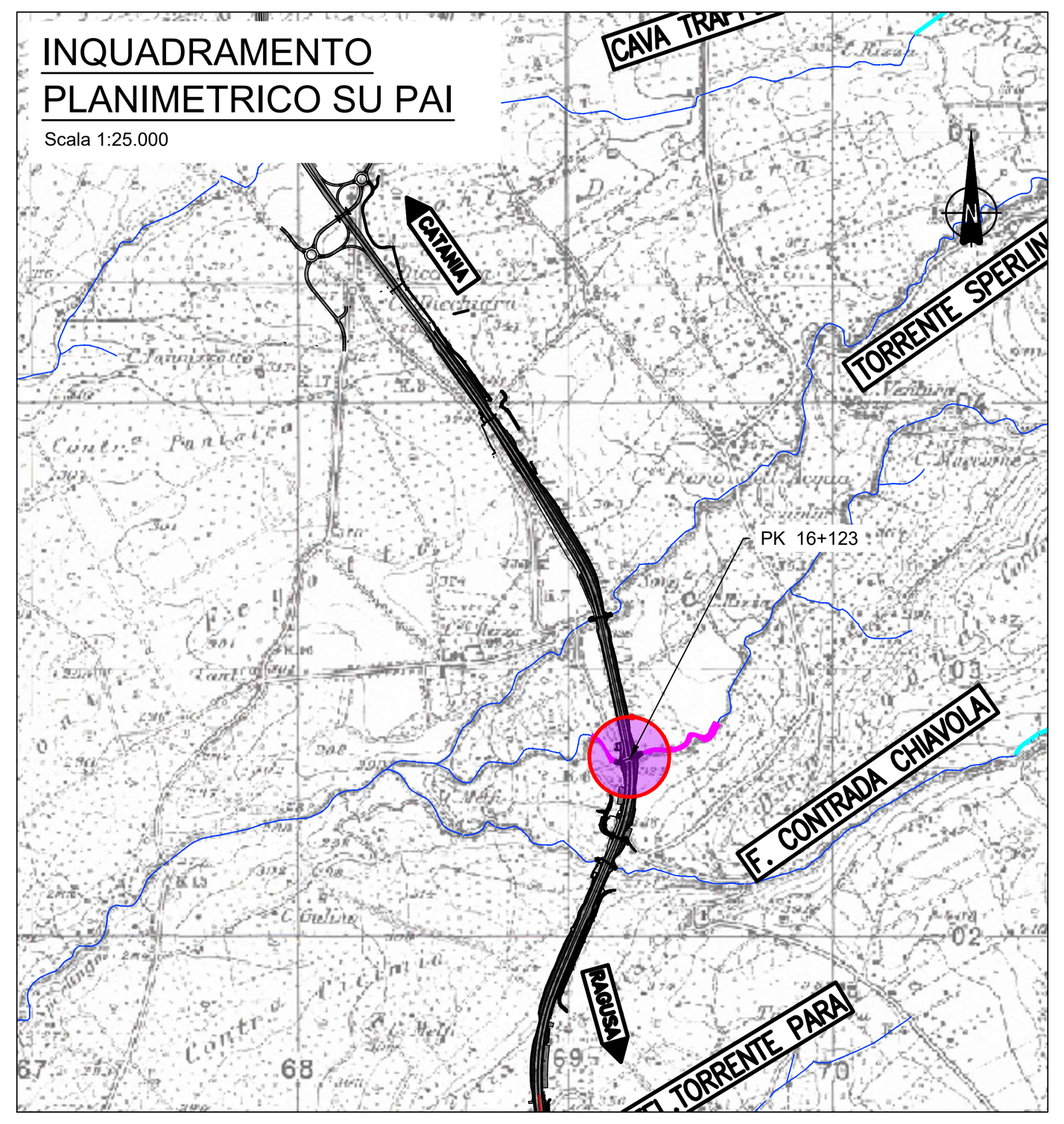

SEZIONE - POST OPERAM
Scala 1:200

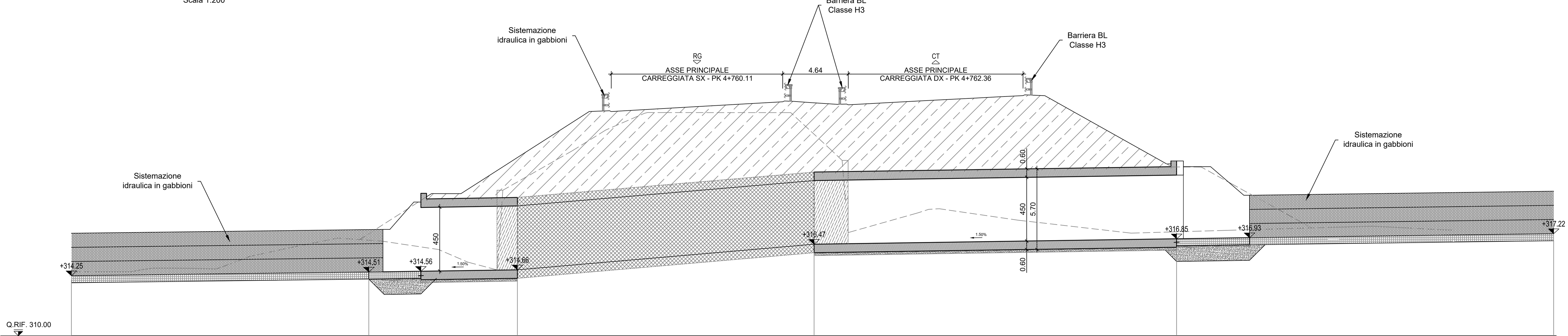

Progr. Terreno	0.00	21.00	31.50	52.42	78.05	104.68
Parziali Terreno	21.00	10.49	20.93	25.63	26.63	
Quote Terreno	314.25	314.51	314.66	316.47	316.85	317.22

INQUADRAMENTO PLANIMETRICO SU STRALCIO CATASTALE
Scala 1:25.000

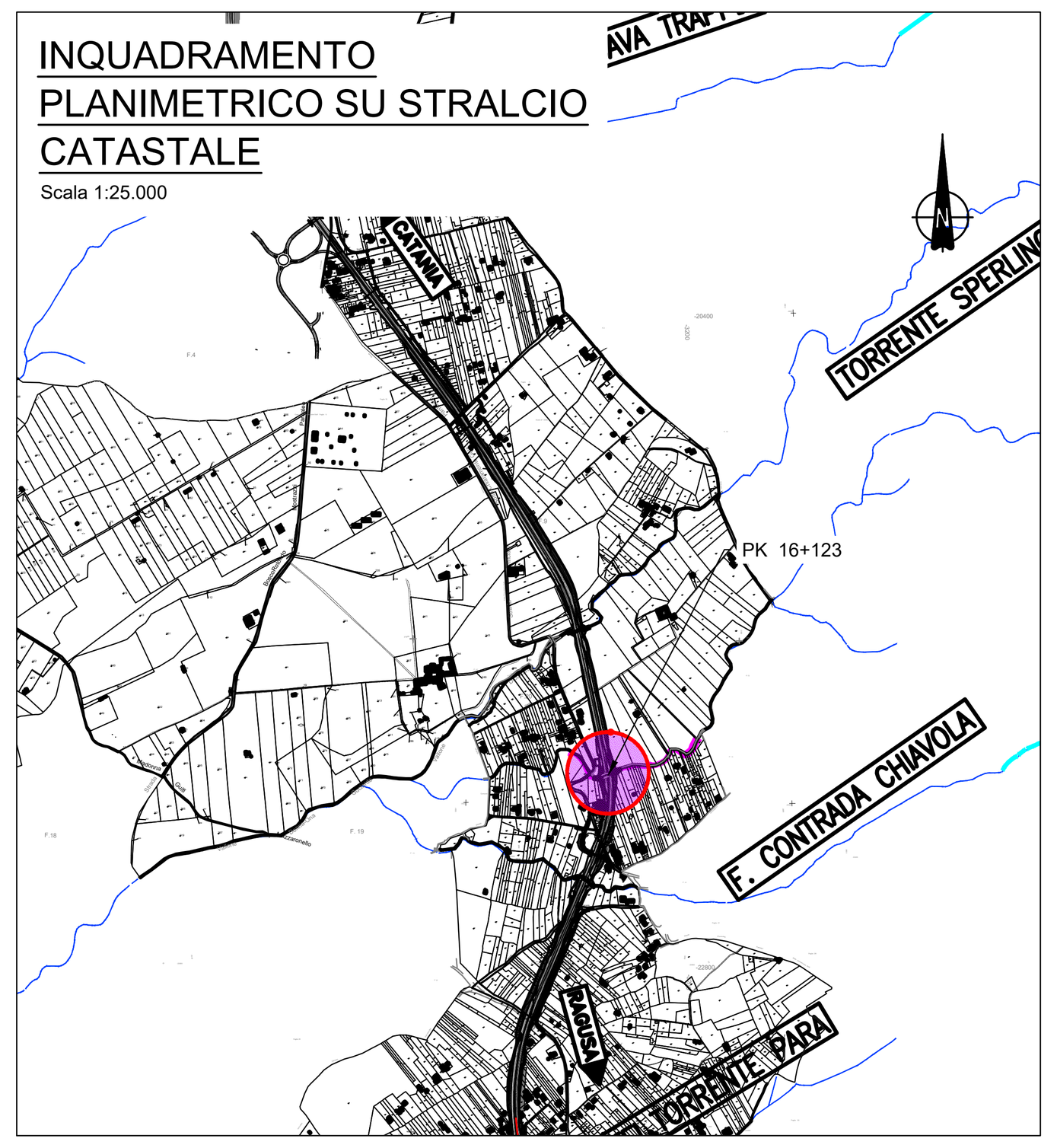

PROFILO IDRAULICO - POST OPERAM
Scala 1:100/1000

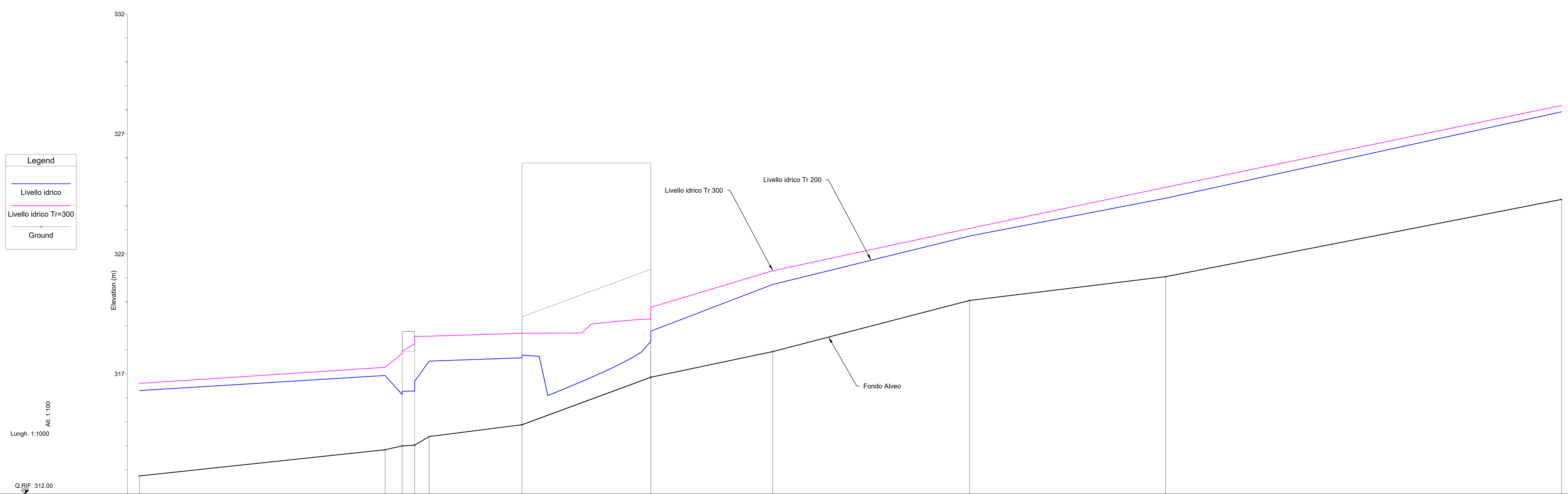

NUMERO SEZIONI	4	5	5.1	5.2	6	7	7.2	9	10	11	12
QUOTE FONDO	312.75	313.84	314.00	314.03	314.39	314.88	316.86	317.93	320.06	321.05	324.27
ETTOMETRICHE	0	1				2		3		4	5
DISTANZE PARZIALI											
PROGRESSIVE	0.00										
QUOTA LIVELLO IDRICO Tr200	316.31	316.93	316.14	316.69	317.53	317.67	318.78	320.73	322.74	324.32	327.92

INQUADRAMENTO PLANIMETRICO SU PAI RISCHIO GEOMORFOLOGICO
Scala 1:25.000

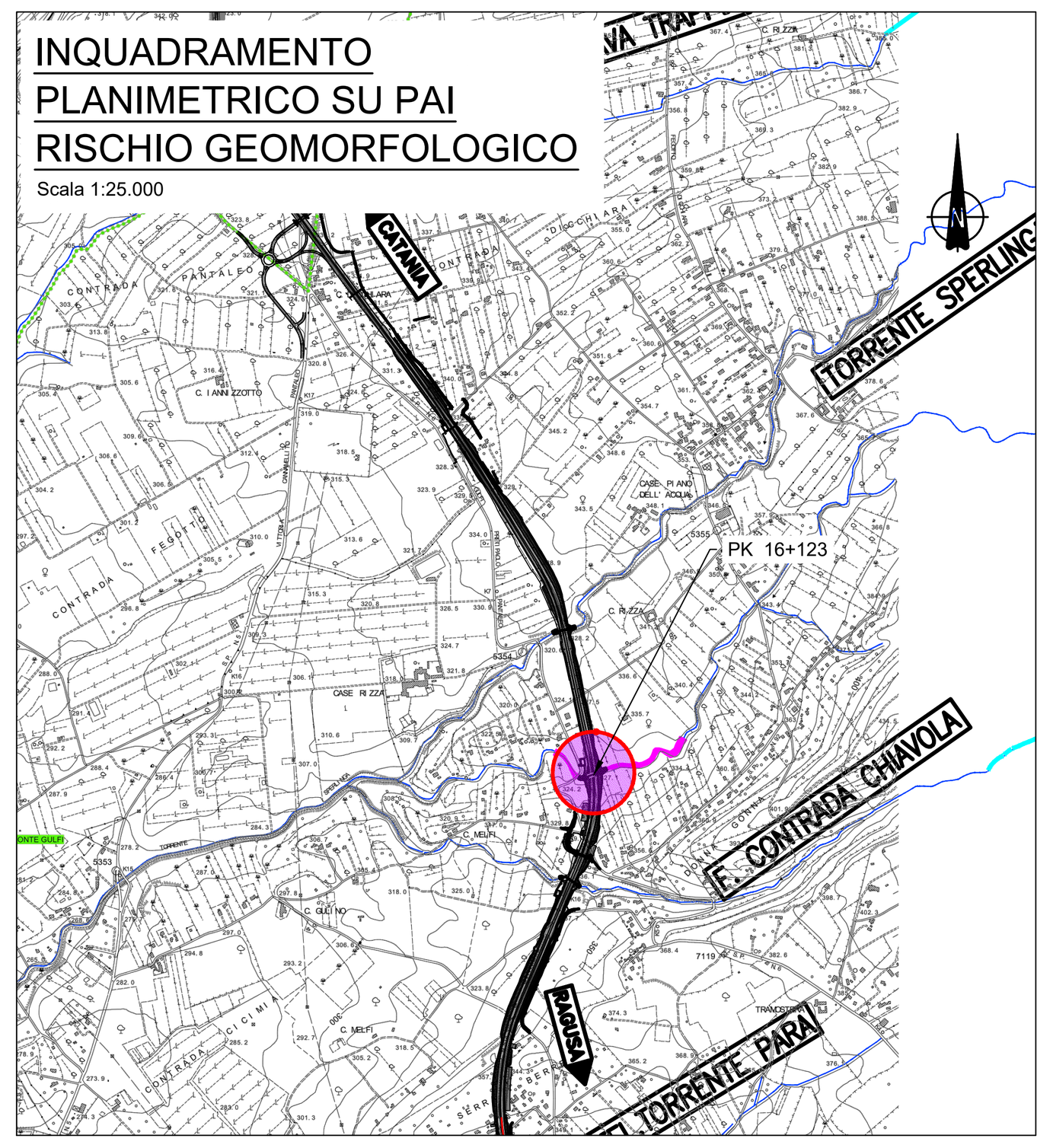

anas GRUPPO FS ITALIANE

Direzione Progettazione e Realizzazione Lavori

ITINERARIO RAGUSA-CATANIA

Collegamento viario compreso tra lo Svincolo della S.S. 514 "di Chiaramonte" con la S.S. 115 e lo Svincolo della S.S. 194 "Ragusana"

LOTTO 1 - Dallo svincolo n. 1 sulla S.S. 115 (compreso) allo svincolo n. 3 sulla S.P. 5 (escluso)

PROGETTO ESECUTIVO — COD. PA895

PROGETTAZIONE: ATI SINTAGMA - GP INGEGNERIA - COOPROGETTI -GDG - ICARIA - OMNISERVICE

PROGETTISTA RESPONSABILE DELL'INTEGRAZIONE DELLE PRESTAZIONI SPECIALISTICHE:
Dott. Ing. Nando Granieri
Ordine degli Ingegneri della Prov. di Perugia n° A351

IL GEOLOGO:
Dott. Geol. Marco Leonardi
Ordine dei Geologi della Regione Lazio n° 1541

IL COORDINATORE PER LA SICUREZZA IN FASE DI PROGETTAZIONE:
Dott. Ing. Ambrogio Signorelli
Ordine degli Ingegneri della Provincia di Roma n° A35111

VISTO IL RESPONSABILE DEL PROCEDIMENTO
Dott. Ing. Luigi Mupo

IL GRUPPO DI PROGETTAZIONE:

MANDATARIA: Sintagma — Dott. Ing. N.Granieri, Dott. Ing. F.Durastanti, Dott. Ing. V.Truffini, Dott. Arch. A.Bracchini, Dott. Ing. L.Nani, Dott. Ing. M.Abram, Dott. Ing. F.Pambianco, Dott. Ing. M.Briganti Botta, Dott. Ing. L.Gagliardini, Dott. Geol. G.Cerquiglini

MANDANTI:
- GP Ingegneria — Dott. Ing. G.Guiducci, Dott. Ing. A.Signorelli, Dott. Ing. E.Moscatelli, Dott. Ing. A.Belà, Dott. Ing. G.Lucibello, Dott. Arch. G.Guastella, Dott. Geol. M.Leonardi, Dott. Ing. G.Parente
- Cooprogetti — Dott. Arch. E.A.E.Crimi, Dott. Ing. M.Panfili, Dott. Arch. P.Ghirelli, Dott. Ing. D.Pelle, Dott. Ing. L.Ragnacci, Dott. Arch. A.Strati, Archeol. M.G.Liseno
- Geotechnical Design Group — Dott. Ing. D.Carlaccini, Dott. Ing. S.Sacconi, Dott. Ing. C.Consorti, Dott. Ing. F.Aloe, Dott. Ing. A.Salvemini
- ICARIA società di ingegneria — Dott. Ing. V.Rotisciani, Dott. Ing. G.Pulli, Dott. Ing. F.Macchioni, Dott. Ing. G.Verini Supplizi, Dott. Ing. V.Piunno, Geom. C.Sugaroni
- Omniservice — Dott. Ing. P.Agnello

IL RESPONSABILE DI PROGETTO:
Dott. Ing. GIORGIO GUIDUCCI — ORDINE INGEGNERI ROMA N° 14035

IDROLOGIA E IDRAULICA
AUTORIZZAZIONE IDRAULICA UNICA
Attraversamento corso d'acqua demaniale analisi dell'opera al km 16+123
Tav.2

CODICE PROGETTO (PROGETTO / LIV. PROG. / N. PROG.)	NOME FILE / CODICE ELAB.	REVISIONE	SCALA:
LO408Z E 2101	T01ID01IDRDI38A / T01ID01IDRDI38	A	Varie

REV.	DESCRIZIONE	DATA	REDATTO	VERIFICATO	APPROVATO
D					
C					
B					
A	EMISSIONE	GIUGNO 2021	A. Signorelli	G. Guiducci	N. Granieri