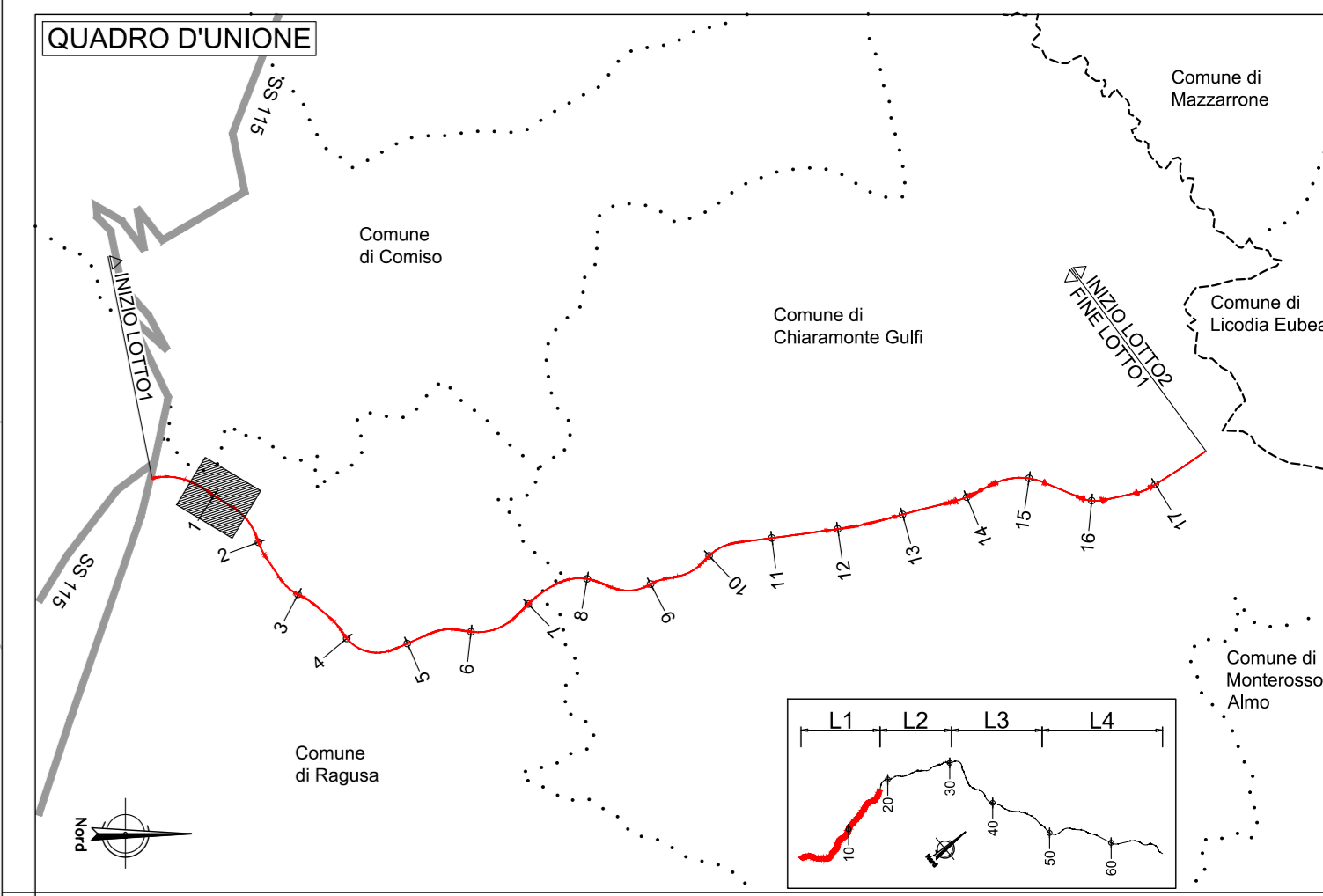
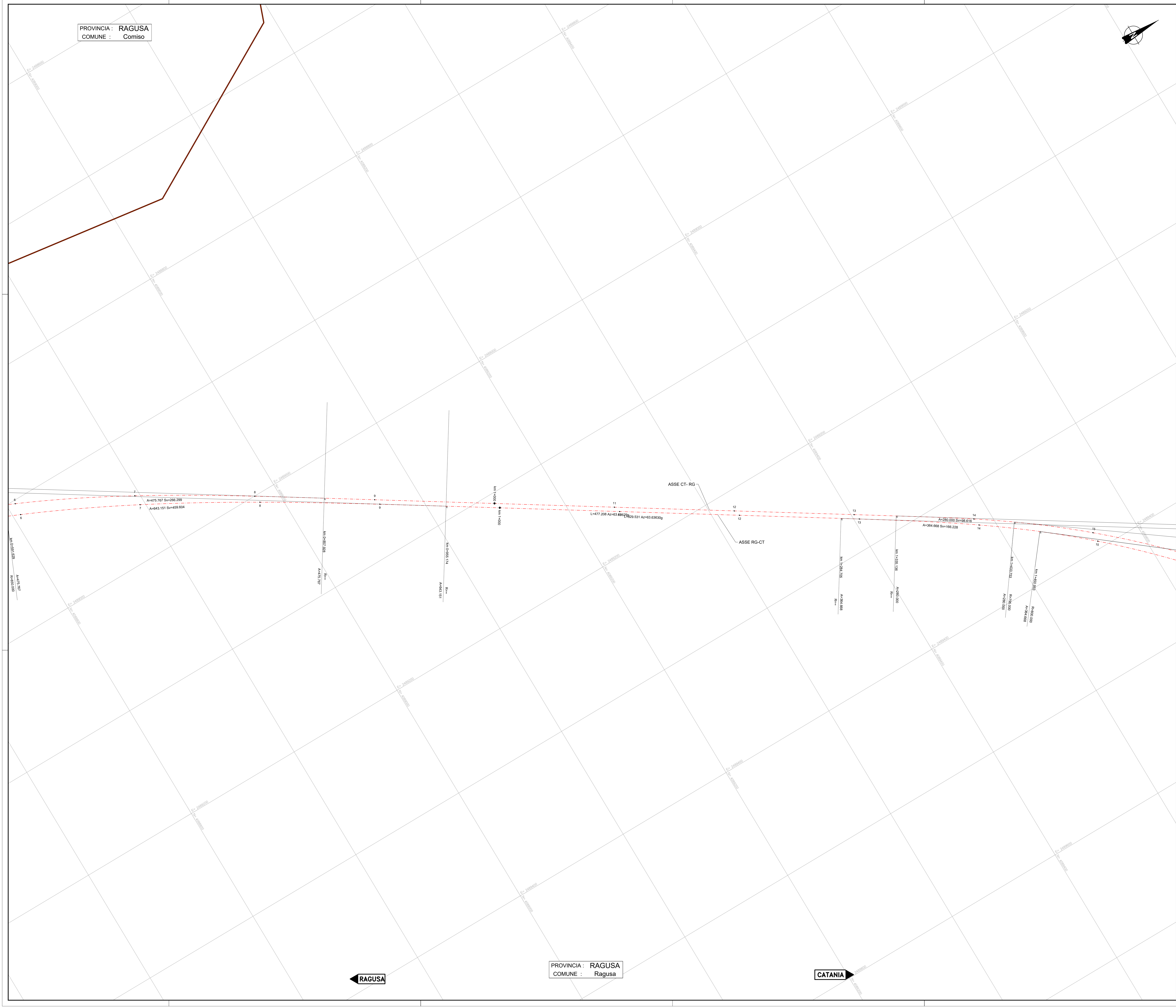
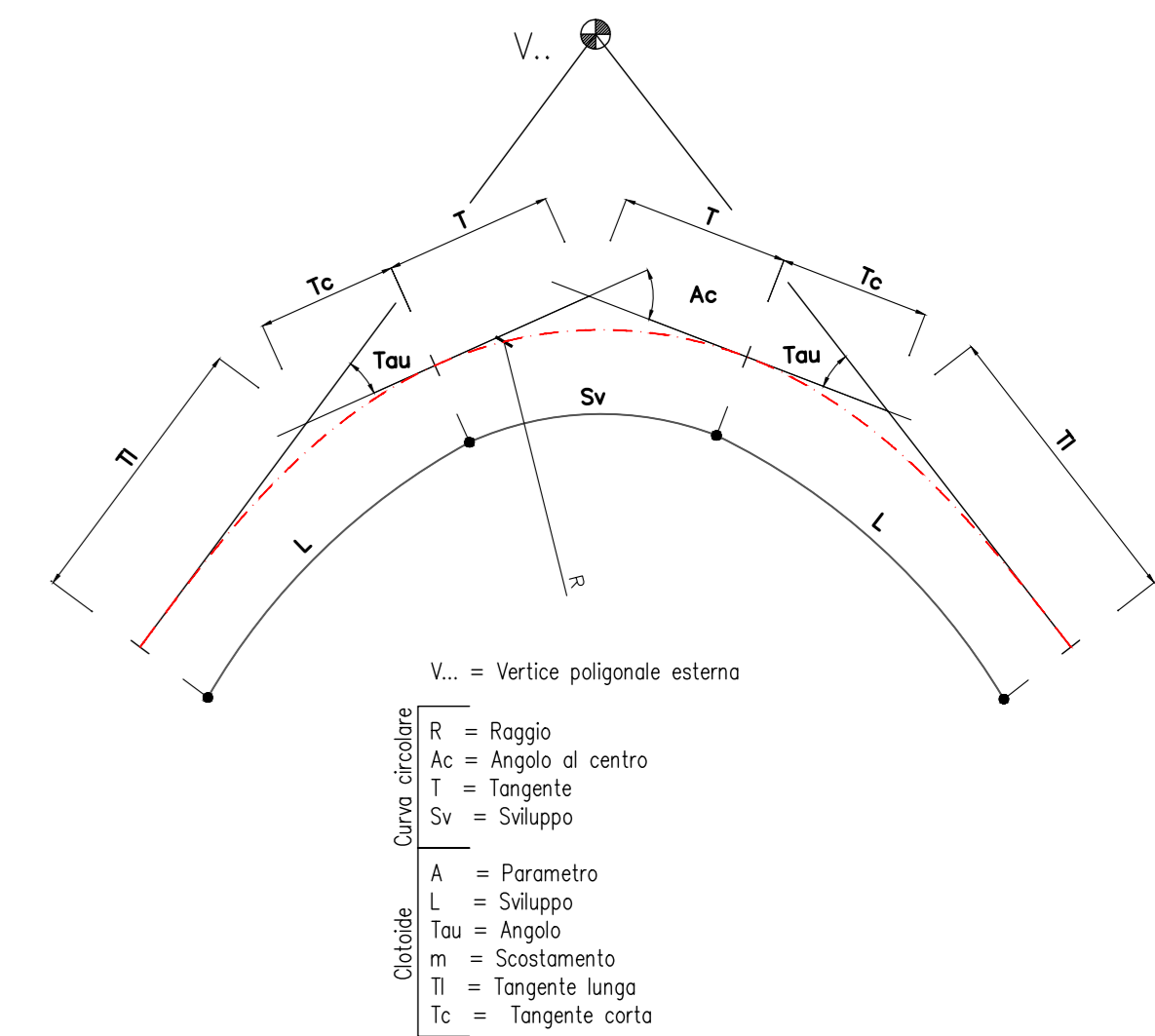


PROVINCIA : RAGUSA
COMUNE : Comiso



LEGENDA TABELLE VERTICI PLANIMETRICI



NOTA INQUADRAMENTO GEODETICO: Il passaggio dal sistema Gauss-Boaga al sistema locale di coordinate rettilinee è stato realizzato con l'utilizzo del software LGO 6.0 di Leica ponendo come origine del sistema il vertice della poligonale V 38, baricentrico rispetto al rilievo con i seguenti parametri:
 Latitudine di Origine 37° 11' 17,16207" - Meridiano Centrale 14° 45' 16,90534" - Width Zone 3" - Scale Factor 1,00003

Sanas
GRUPPO FS ITALIANI

Dirazione Progettazione e Realizzazione Lavori

ITINERARIO RAGUSA-CATANIA
Collegamento viario compreso tra lo Svincolo della S.S. 514 "di Chiamonte" con la S.S. 115 e lo Svincolo della S.S. 194 "Ragusana"
 LOTTO 1 - Dallo svincolo n. 1 sulla S.S. 115 (compreso) allo svincolo n. 3 sulla S.P. 5 (escluso)

PROGETTO ESECUTIVO COD. PA895

PROGETTAZIONE: ATI SINTAGMA - GP INGEGNERIA - COOPROGETTI - GDG - ICARIA - OMNISERVICE

PROGETTISTA RESPONSABILE DELL'INTEGRAZIONE DELLE PRESTAZIONI SPECIALISTICHE:
 Dott. Ing. Nando Granieri
 Ordine degli Ingegneri della Prov. di Perugia n° A551

MANDATARIA:
 Sintagma
 Dott. Ing. G. Casarini
 Dott. Ing. P. Casarini
 Dott. Ing. V. Paffoni
 Dott. Ing. A. Mucchetti
 Dott. Ing. G. Longarini

MANDANTE:
 G. Galbani
 G. Spagnoli
 S. Marzulli
 A. Riva
 Dott. Ing. G. Galbani
 Dott. Ing. G. Spagnoli
 Dott. Ing. S. Marzulli
 Dott. Ing. A. Riva

IL GEOLOGO:
 Dott. Geol. Marco Lorenzini
 Ordine dei Geologi della Regione Lazio n° 1541

IL COORDINATORE PER LA SICUREZZA IN FASE DI PROGETTAZIONE:
 Dott. Ing. Amroggio Signorini
 Ordine degli Ingegneri della Provincia di Roma n° A5511

IL RESPONSABILE DEL PROCEDIMENTO:
 Dott. Ing. Luigi Mago

IL RESPONSABILE DI PROGETTO:
 Dott. Ing. P. Agnello

VISTO IL RESPONSABILE DEL PROCEDIMENTO
 Dott. Ing. Luigi Mago

PROGETTO INFRASTRUTTURA
ASSE PRINCIPALE
Planimetrie di tracciamento - Tav. 2/23

CODICE PROGETTO	NOME FILE	REVISIONE	SCALA:
PROGETTO: L0408Z E 2101	N. PROJ.: 0512021704P1024		
ELAB.: P01P01TRAPT02		A	1:1.000
D			
C			
B			
A			
EMMISSIONE:	02/09/2021	A. Signorini	G. Galbani
REV. DESCRIZIONE	DATA	REDATTO	VERIFICATO
			APPROVATO

PROVINCIA : RAGUSA
COMUNE : Ragusa

PROVINCIA : RAGUSA
COMUNE : Ragusa

CATANIA