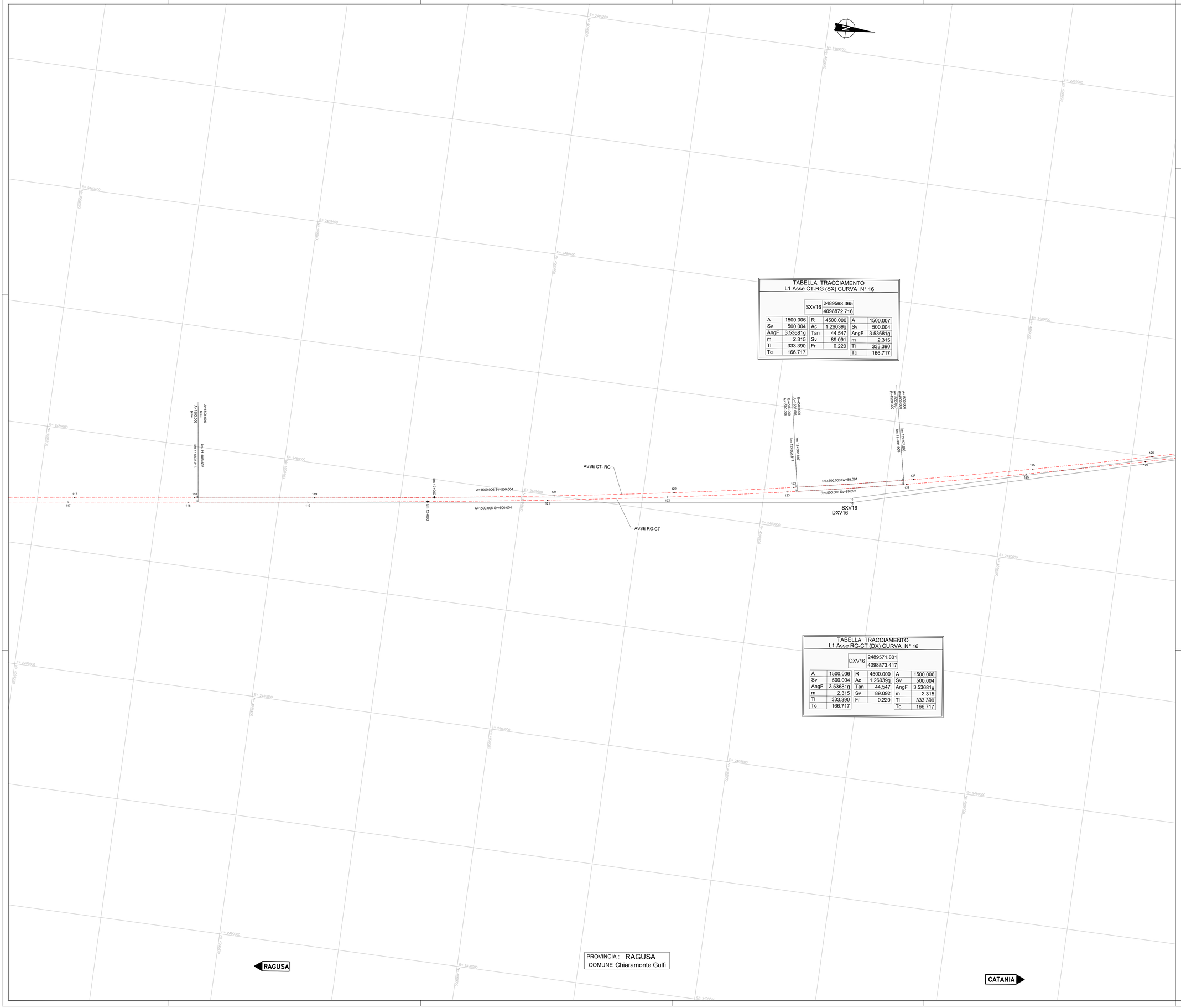

TABELLA TRACCIAMENTO
L1 Asse CT-RG (SX) CURVA N° 16

		SXV16	2489568.365 4098872.716		
A	1500.006	R	4500.000	A	1500.007
Sv	500.004	Ac	1.26039g	Sv	500.004
AngF	3.53681g	Tan	44.547	AngF	3.53681g
m	2.315	Sv	89.091	m	2.315
Tl	333.390	Fr	0.220	Tl	333.390
Tc	166.717			Tc	166.717

TABELLA TRACCIAMENTO
L1 Asse RG-CT (DX) CURVA N° 16

		DXV16	2489571.801 4098873.417		
A	1500.006	R	4500.000	A	1500.006
Sv	500.004	Ac	1.26039g	Sv	500.004
AngF	3.53681g	Tan	44.547	AngF	3.53681g
m	2.315	Sv	89.092	m	2.315
Tl	333.390	Fr	0.220	Tl	333.390
Tc	166.717			Tc	166.717

PROVINCIA : RAGUSA
COMUNE Chiaramonte Gulfi

QUADRO D'UNIONE

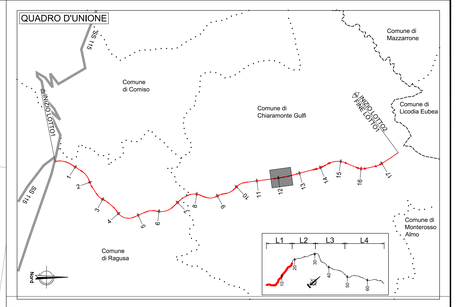

LEGENDA TABELLE VERTICI PLANIMETRICI

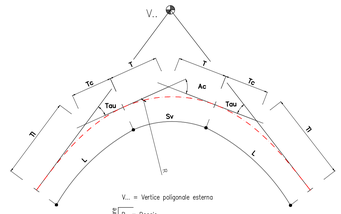

V... = Vertice poligonale esterno

Curva circolare
- R = Raggio
- Ac = Angolo al centro
- T = Tangente
- Sv = Sviluppo

Clotoide
- A = Parametro
- L = Sviluppo
- Tau = Angolo
- m = Scostamento
- Tl = Tangente lunga
- Tc = Tangente corta

NOTA INQUADRAMENTO GEODETICO: Il passaggio dal sistema Gauss-Boaga al sistema locale di coordinate rettilinee è stato realizzato con l'utilizzo del software LGO 6.0 di Leica ponendo come origine del sistema il vertice della poligonale V.38, baricentrico rispetto al rilievo con i seguenti parametri :
Latitudine di Origine 37°11'7.16207" - Meridiano Centrale 14°45' 16.80534" - Width Zone 3° - Scale Factor 1.00003

anas
GRUPPO FS ITALIANE

Direzione Progettazione e Realizzazione Lavori

ITINERARIO RAGUSA-CATANIA

Collegamento viario compreso tra lo Svincolo della S.S. 514 "di Chiaramonte" con la S.S. 115 e lo Svincolo della S.S. 194 "Ragusana"

LOTTO 1 - Dallo svincolo n. 1 sulla S.S. 115 (compreso) allo svincolo n. 3 sulla S.P. 5 (escluso)

PROGETTO ESECUTIVO — COD. PA895

PROGETTAZIONE: ATI SINTAGMA - GP INGEGNERIA - COOPROGETTI -GDG - ICARIA - OMNISERVICE

PROGETTISTA RESPONSABILE DELL'INTEGRAZIONE DELLE PRESTAZIONI SPECIALISTICHE:
Dott. Ing. Nando Granieri
Ordine degli Ingegneri della Prov. di Perugia n° A351

INGEGNERIA DELLA PROVINCIA DI PERUGIA
Firmato digitalmente
DOTTORE INGEGNERE
NANDO GRANIERI
SETTORE CIVILE E AMBIENTALE
SETTORE INFORMAZIONE

IL GEOLOGO:
Dott. Geol. Marco Leonardi
Ordine dei Geologi della Regione Lazio n° 1541

IL COORDINATORE PER LA SICUREZZA IN FASE DI PROGETTAZIONE:
Dott. Ing. Ambrogio Signorelli
Ordine degli Ingegneri della Provincia di Roma n° A35111

VISTO IL RESPONSABILE DEL PROCEDIMENTO
Dott. Ing. Luigi Mupo

IL GRUPPO DI PROGETTAZIONE:

MANDATARIA: Sintagma
Dott. Ing. N.Granieri, Dott. Ing. F.Durastanti, Dott. Ing. V.Truffini, Dott. Ing. F.Pierfederici, Dott. Ing. L.Nani, Dott. Ing. M.Abram, Dott. Ing. F.Pambianco, Dott. Ing. M.Bogardi Botta, Dott. Ing. A.Carbonari, Dott. Geol. G.Demagistris

MANDANTI:
GP INGEGNERIA — Dott. Ing. G.Guiducci, Dott. Ing. A.Signorelli, Dott. Ing. E.Moscatelli, Dott. Ing. A.Bella
COOPROGETTI — Dott. Arch. E.A.E.Crea, Dott. Ing. M.Gentile, Dott. Ing. M.Pinelli, Dott. Ing. D.Pelle, Dott. Arch. L.Ragnacci, Dott. Arch. A.Strati, Archeol. M.G.Liseno
GEOTECHNICAL DESIGN GROUP — Dott. Ing. D.Carlaccioni, Dott. Ing. S.Sacconi, Dott. Ing. C.Consorti, Dott. Ing. F.Aloe, Dott. Ing. A.Salvemini
ICARIA società di ingegneria — Dott. Ing. V.Rotisciani, Dott. Ing. G.Piulti, Dott. Ing. F.Macchioni, Dott. Ing. G.Verni Supplizi, Dott. Ing. V.Piunno, Geom. C.Sugarono
OMNISERVICE INGEGNERIA — Dott. Ing. P.Agnello

IL RESPONSABILE DI PROGETTO:
DR. ING. ANDREA GIULIO
ORDINE INGEGNERI PERUGIA
A 14035

PROGETTO INFRASTRUTTURA
ASSE PRINCIPALE
Planimetrie di tracciamento - Tav. 16/23

CODICE PROGETTO			NOME FILE	REVISIONE	SCALA:
PROGETTO	LIV. PROG.	N. PROG.	P01IS0176AP7164		
LO408Z	E	2101	CODICE ELAB. P01PS01TRAPT16	A	1:1.000

REV.	DESCRIZIONE	DATA	REDATTO	VERIFICATO	APPROVATO
D					
C					
B					
A	EMISSIONE	*GIUGNO 2021*	*A. Signorelli*	*G. Guiducci*	*N. Granieri*