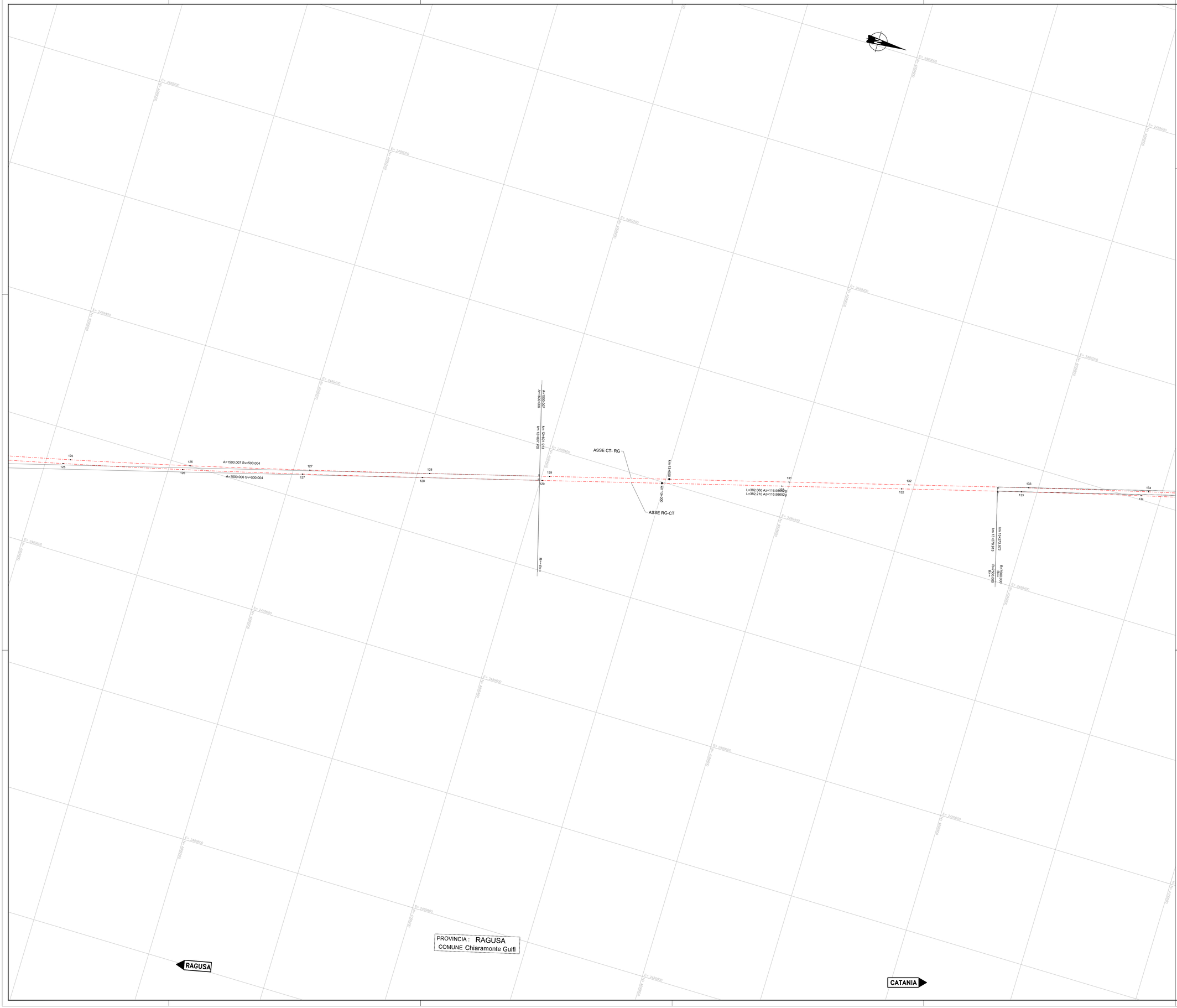

QUADRO D'UNIONE

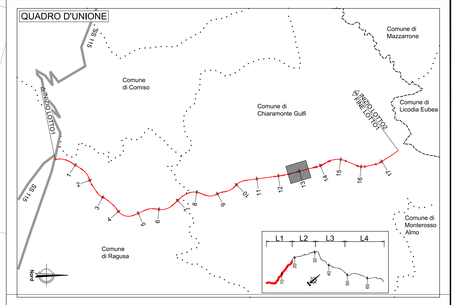

LEGENDA TABELLE VERTICI PLANIMETRICI

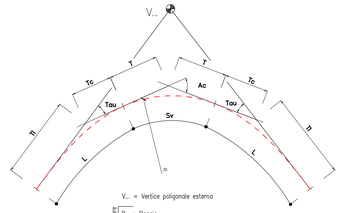

V... = Vertice poligonale esterna

Curva circolare
- R = Raggio
- Ac = Angolo al centro
- T = Tangente
- Sv = Sviluppo

Clotoide
- A = Parametro
- L = Sviluppo
- Tau = Angolo
- m = Scostamento
- Tl = Tangente lunga
- Tc = Tangente corta

NOTA INQUADRAMENTO GEODETICO: Il passaggio dal sistema Gauss-Boaga al sistema locale di coordinate rettilinee è stato realizzato con l'utilizzo del software LGO 6.0 di Leica ponendo come origine del sistema il vertice della poligonale V.38, baricentrico rispetto al rilievo con i seguenti parametri :
Latitudine di Origine 37°117.16207" - Meridiano Centrale 14°45' 16.80534" - Width Zone 3° - Scale Factor 1.00003

anas GRUPPO FS ITALIANE

Direzione Progettazione e Realizzazione Lavori

ITINERARIO RAGUSA-CATANIA

Collegamento viario compreso tra lo Svincolo della S.S. 514 "di Chiaramonte" con la S.S. 115 e lo Svincolo della S.S. 194 "Ragusana"

LOTTO 1 - Dallo svincolo n. 1 sulla S.S. 115 (compreso) allo svincolo n. 3 sulla S.P. 5 (escluso)

PROGETTO ESECUTIVO

COD. PA895

PROGETTAZIONE: ATI SINTAGMA - GP INGEGNERIA - COOPROGETTI -GDG - ICARIA - OMNISERVICE

PROGETTISTA RESPONSABILE DELL'INTEGRAZIONE DELLE PRESTAZIONI SPECIALISTICHE:
Dott. Ing. Nando Granieri
Ordine degli Ingegneri della Prov. di Perugia n° A351

ORDINE DELLA PROVINCIA DI PERUGIA
Settore A
Sezione A
DOTTORE INGEGNERE
NANDO GRANIERI
ESTESE TECNICHE AMBIENTALE
SETTORE INDUSTRIALE
SETTORE DELL'INFORMAZIONE

IL GEOLOGO:
Dott. Geol. Mario Leonardi
Ordine dei Geologi della Regione Lazio n° 1541

IL COORDINATORE PER LA SICUREZZA IN FASE DI PROGETTAZIONE:
Dott. Ing. Ambrogio Signorelli
Ordine degli Ingegneri della Provincia di Roma n° A35111

VISTO IL RESPONSABILE DEL PROCEDIMENTO
Dott. Ing. Luigi Mupo

IL GRUPPO DI PROGETTAZIONE:

MANDATARIA: Sintagma
Dott. Ing. N.Granieri — Dott. Ing. M.Abram
Dott. Ing. F.Durastanti — Dott. Ing. F.Pambianco
Dott. Ing. G.Fidati — Dott. Ing. A.Pasqua della Vella
Dott. Arch. A.Brauchioni — Dott. Ing. L.Gagliardoni
Dott. Ing. L.Nani — Dott. Geol. G.Cerquiglini

MANDANTI: GP INGEGNERIA
Dott. Ing. G.Guiducci — Dott. Ing. G.Lucibello
Dott. Ing. A.Signorelli — Dott. Arch. G.Quadrella
Dott. Ing. E.Malcaiatati — Dott. Geol. M.Leonardi
Dott. Ing. F.Bini — Dott. Ing. G.Tarquini
Dott. Arch. E.A.E.Cirmi — Dott. Ing. L.Ragnacci
Dott. Ing. M.Pandis — Dott. Arch. A.Stivali
Dott. Arch. P.Ginelli — Architetto M.G.Liseno
Dott. Ing. D.Pelle

COOPROGETTI
Dott. Ing. D.Carlaccini — Dott. Ing. F.Aloe
Dott. Ing. B.Dasconi — Dott. Ing. A.Salvemini
Dott. Ing. U.Grisorio

GDG STUDIO ASSOCIATO GEOLOGICO
Dott. Ing. V.Rotisciani — Dott. Ing. G.Verini Supplizi
Dott. Ing. F.Ciarlo — Geom. L.Carosi
Dott. Ing. F.Macchioni — Geom. C.Sugaroni

ICARIA società di ingegneria
Dott. Ing. P.Agnello

OMNISERVICE ENGINEERING

IL RESPONSABILE DI PROGETTO:
DR. ING. GIORGIO GIULIUCCI
ORDINE DEGLI INGEGNERI
PROV. PG
A 2714035

PROGETTO INFRASTRUTTURA
ASSE PRINCIPALE
Planimetrie di tracciamento - Tav. 17/23

CODICE PROGETTO (PROGETTO / LIV. PROG. / N. PROG.)	NOME FILE *P01PS0170APT17A* — CODICE ELAB.	REVISIONE	SCALA:
LO408Z E 2101	P01PS01TRAPT17	A	1:1.000

REV.	DESCRIZIONE	DATA	REDATTO	VERIFICATO	APPROVATO
D					
C					
B					
A	EMISSIONE	*GIUGNO 2021*	*A. Signorelli*	*G. Guiducci*	*N. Granieri*