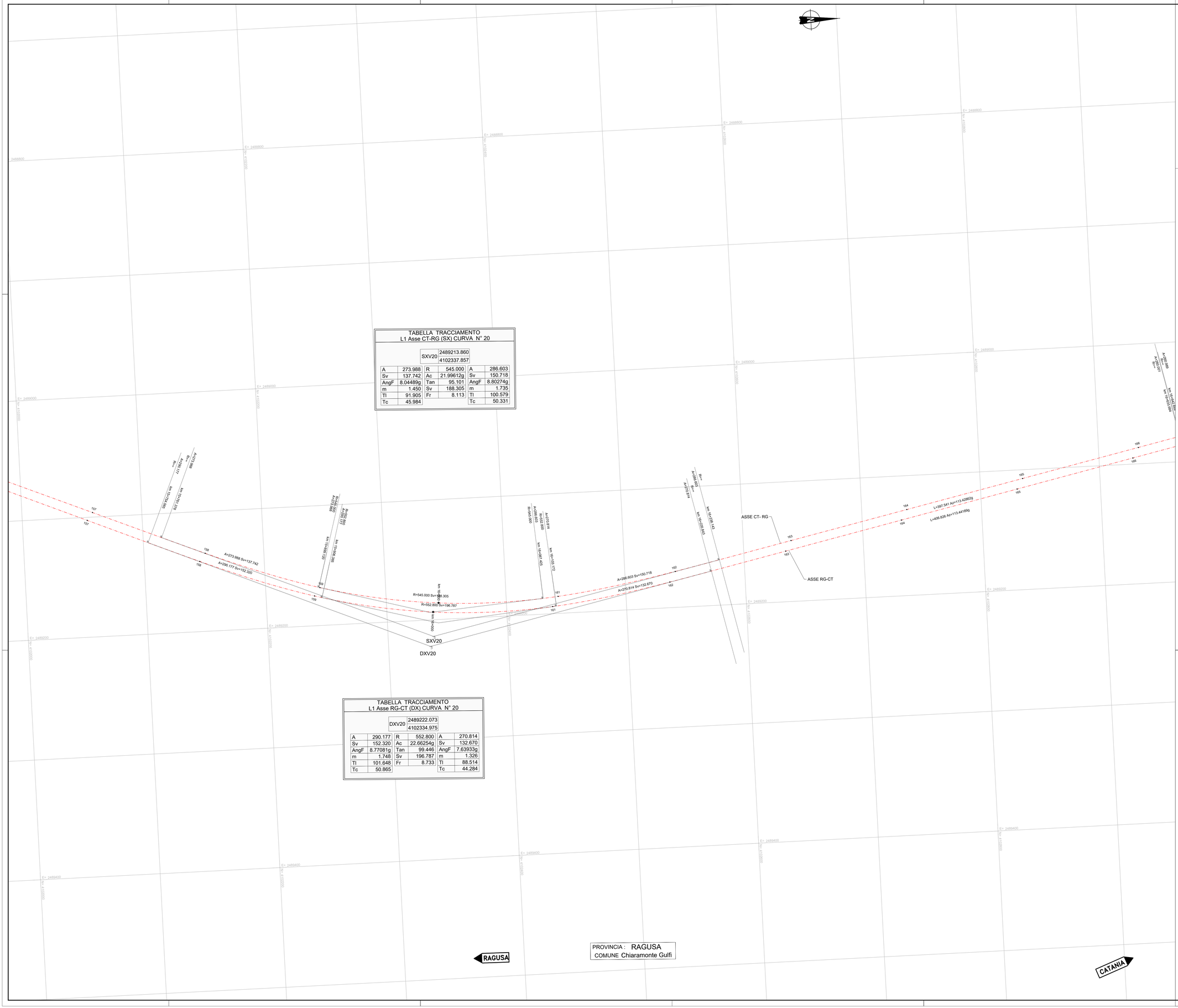

PROVINCIA : RAGUSA
COMUNE Chiaramonte Gulfi

TABELLA TRACCIAMENTO
L1 Asse CT-RG (SX) CURVA N° 20

		SXV20	2489213.860 4102337.857		
A	273.988	R	545.000	A	286.603
Sv	137.742	Ac	21.99612g	Sv	150.718
AngF	8.04489g	Tan	95.101	AngF	8.80274g
m	1.450	Sv	188.305	m	1.735
Tl	91.905	Fr	8.113	Tl	100.579
Tc	45.984			Tc	50.331

TABELLA TRACCIAMENTO
L1 Asse RG-CT (DX) CURVA N° 20

		DXV20	2489222.073 4102334.975		
A	290.177	R	552.800	A	270.814
Sv	152.320	Ac	22.66254g	Sv	132.670
AngF	8.77081g	Tan	99.446	AngF	7.63933g
m	1.748	Sv	196.787	m	1.326
Tl	101.648	Fr	8.733	Tl	88.514
Tc	50.865			Tc	44.284

QUADRO D'UNIONE

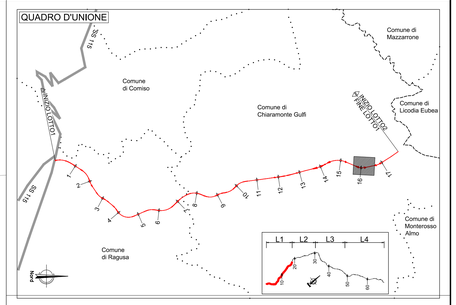

LEGENDA TABELLE VERTICI PLANIMETRICI

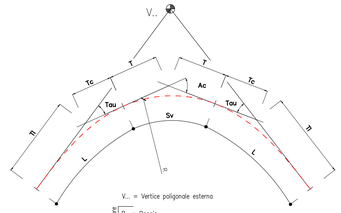

V... = Vertice poligonale esterna

Curva circolare
- R = Raggio
- Ac = Angolo al centro
- T = Tangente
- Sv = Sviluppo

Clotoide
- A = Parametro
- L = Sviluppo
- Tau = Angolo
- m = Scostamento
- Tl = Tangente lunga
- Tc = Tangente corta

NOTA INQUADRAMENTO GEODETICO: Il passaggio dal sistema Gauss-Boaga al sistema locale di coordinate rettilinee è stato realizzato con l'utilizzo del software LGO 6.0 di Leica ponendo come origine del sistema il vertice della poligonale V.38, baricentrico rispetto al rilievo con i seguenti parametri :
Latitudine di Origine 37°117.16207" - Meridiano Centrale 14°45' 16.80534" - Width Zone 3° - Scale Factor 1.00003

anas
GRUPPO FS ITALIANE

Direzione Progettazione e Realizzazione Lavori

ITINERARIO RAGUSA-CATANIA

Collegamento viario compreso tra lo Svincolo della S.S. 514 "di Chiaramonte" con la S.S. 115 e lo Svincolo della S.S. 194 "Ragusana"

LOTTO 1 - Dallo svincolo n. 1 sulla S.S. 115 (compreso) allo svincolo n. 3 sulla S.P. 5 (escluso)

PROGETTO ESECUTIVO

COD. PA895

PROGETTAZIONE: ATI SINTAGMA - GP INGEGNERIA - COOPROGETTI -GDG - ICARIA - OMNISERVICE

PROGETTISTA RESPONSABILE DELL'INTEGRAZIONE DELLE PRESTAZIONI SPECIALISTICHE:
Dott. Ing. Nando Granieri
Ordine degli Ingegneri della Prov. di Perugia n° A351

INGEGNERE NANDO GRANIERI
SEZ. A
PROV. PERUGIA
N. 351
DOTTORE INGEGNERE
NANDO GRANIERI
ESTESE CIVILE E AMBIENTALE
ESTESE INDUSTRIALE
ESTESE DELL'INFORMAZIONE

IL GEOLOGO:
Dott. Geol. Marco Leonardi
Ordine dei Geologi della Regione Lazio n° 1541

IL COORDINATORE PER LA SICUREZZA IN FASE DI PROGETTAZIONE:
Dott. Ing. Ambrogio Signorelli
Ordine degli Ingegneri della Provincia di Roma n° A35111

VISTO IL RESPONSABILE DEL PROCEDIMENTO
Dott. Ing. Luigi Mupo

IL GRUPPO DI PROGETTAZIONE:

MANDATARIA: Sintagma
- Dott. Ing. N.Granieri
- Dott. Ing. F.Gurastanti
- Dott. Ing. V.Truffini
- Dott. Arch. A.Bracchini
- Dott. Ing. L.Nani
- Dott. Ing. M.Abram
- Dott. Ing. F.Piambianco
- Dott. Ing. M.Brugnoli Botta
- Dott. Ing. L.Gagliardini
- Dott. Geol. C.Cerquiglini

MANDANTI: GP INGEGNERIA
- Dott. Ing. G.Guiducci
- Dott. Ing. A.Signorelli
- Dott. Ing. E.Moscatelli
- Dott. Ing. A.Bleib
- Dott. Arch. E.A.E.Crimi
- Dott. Ing. G.Lucibello
- Dott. Arch. P.Ghinelli
- Dott. Ing. D.Pelle
- Dott. Ing. G.Guastella
- Dott. Arch. G.Guastella
- Dott. Geol. M.Leonardi
- Dott. Ing. G.Parente
- Dott. Ing. L.Ragnacci
- Dott. Ing. F.Ficola
- Archeol. M.G.Liberto

COOPROGETTI
- Dott. Ing. D.Carlaccini
- Dott. Ing. B.Sacconi
- Dott. Ing. C.Consorti
- Dott. Ing. F.Alve
- Dott. Ing. A.Salvemini

GEOTECHNICAL DESIGN GROUP
- Dott. Ing. V.Rotisciani
- Dott. Ing. Z.Fruli
- Dott. Ing. F.Marchioni

ICARIA società di ingegneria
- Dott. Ing. G.Vanni Suppiotti
- Dott. Ing. V.Piunno
- Geom. C.Sugarani

OMNISERVICE ENGINEERING
- Dott. Ing. P.Agnello

IL RESPONSABILE DI PROGETTO:
DR. ING. GIORGIO GUIDUCCI
ORDINE INGEGNERI PERUGIA
N. A 714035

PROGETTO INFRASTRUTTURA
ASSE PRINCIPALE
Planimetrie di tracciamento - Tav. 21/23

CODICE PROGETTO			NOME FILE	REVISIONE	SCALA:
PROGETTO	LIV. PROG.	N. PROG.	P01IPS0170AP7Z1A		
LO408Z	E	2101	CODICE ELAB. P01PS01TRAPT21	A	1:1.000

REV.	DESCRIZIONE	DATA	REDATTO	VERIFICATO	APPROVATO
D					
C					
B					
A	EMISSIONE	GIUGNO 2021	A. Signorelli	G. Guiducci	N. Granieri