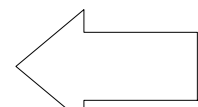
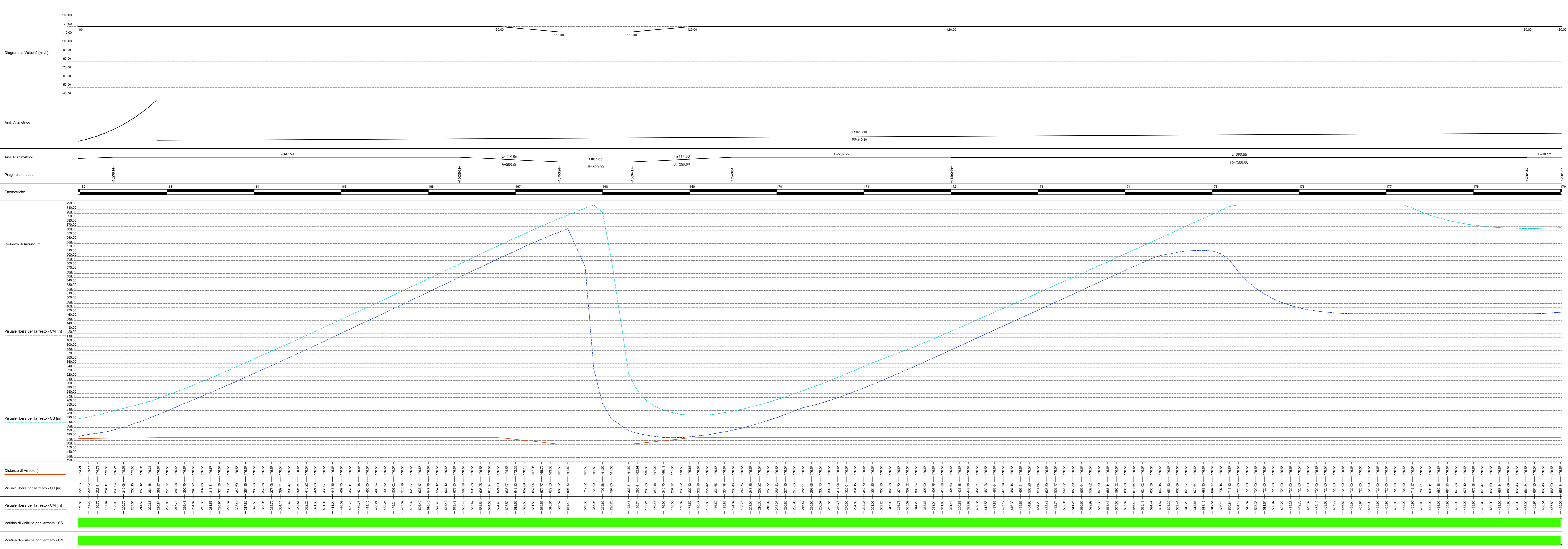


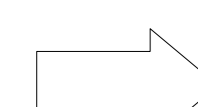
Lotto 1 Carr. Sinistra



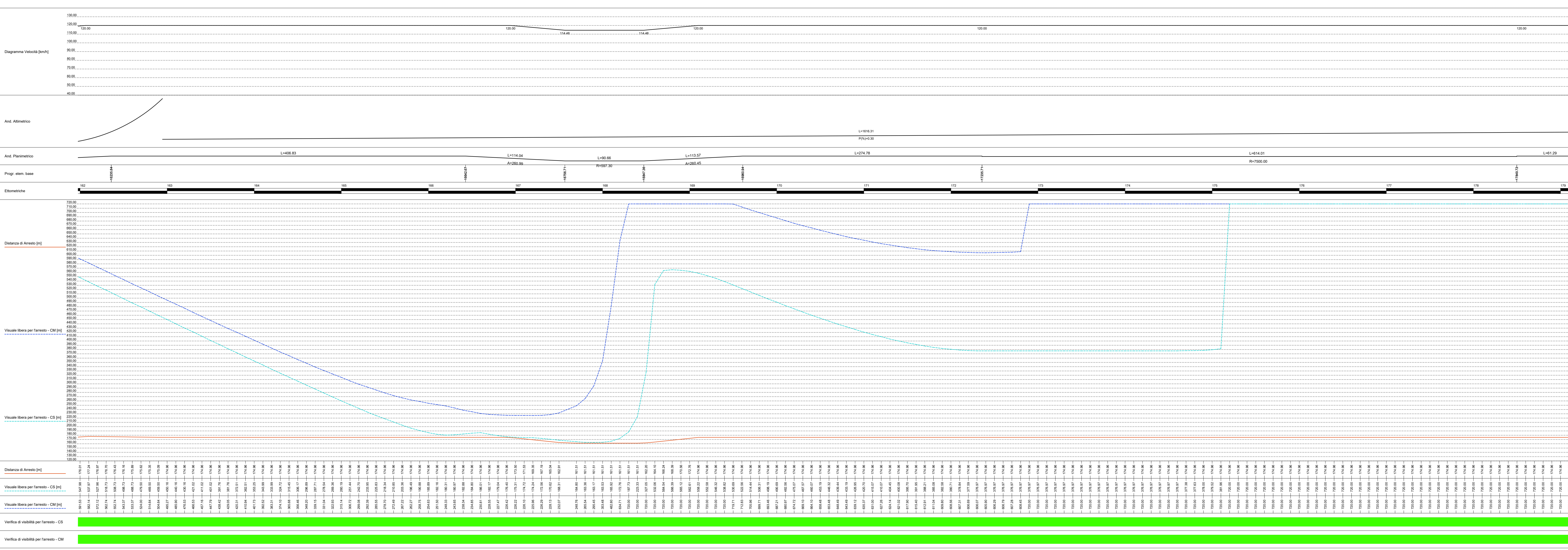
Direzione CT-RG



Lotto 1 Carr. Destra



Direzione RG-CT





**Direzione Progettazione e Realizzazione Lavori**

**ITINERARIO RAGUSA-CATANIA**  
Collegamento viario compreso tra lo Svincolo della S.S. 514 "di Chiaramonte" con la S.S. 115 e lo Svincolo della S.S. 194 "Ragusana"  
LOTTO 1 - Dallo svincolo n. 1 sulla S.S. 115 (compreso) allo svincolo n. 3 sulla S.P. 5 (escluso)

---

**PROGETTO ESECUTIVO**

PROGETTAZIONE: ATI SINTAGMA - GP INGEGNERIA - COOPROGETTI - GDG - ICARIA - OMNISERVICE

COD. **PA895**

---

<b>PROGETTISTA RESPONSABILE DELL'INTEGRAZIONE DELLE PRESTAZIONI SPECIALISTICHE:</b>		<b>IL GRUPPO DI PROGETTAZIONE:</b>	
Dott. Ing. Mando Granieri Ordine degli Ingegneri della Prov. di Perugia n° 4351		SINTAGMA Dott. Ing. G. Caracciolo    Dott. Ing. F. Di Stefano Dott. Ing. C. Di Stefano    Dott. Ing. M. Di Stefano Dott. Arch. A. Barbafieri    Dott. Ing. L. Di Stefano Dott. Ing. A. Neri	
<b>IL GEOLOGO:</b> Dott. Geol. Marco Leonardi Ordine dei Geologi della Regione Lazio n° 1541		<b>IL COORDINATORE PER LA SICUREZZA IN FASI DI PROGETTAZIONE:</b> Dott. Ing. Ambrogio Signorilli Ordine degli Ingegneri della Provincia di Roma n° 435111	
<b>IL RESPONSABILE DEL PROCEDIMENTO</b> Dott. Ing. Luigi Mupo		<b>IL RESPONSABILE DI PROGETTO:</b> 	

---

**PROGETTO INFRASTRUTTURA**

**ASSE PRINCIPALE**

Diagrammi di velocità e di visuale libera - Tav. 10/10

---

CODICE PROGETTO <b>LQ408Z E 2101</b>	NOME FILE P01P501TRAG10A	REVISIONE A	SCALA: 1:2.000
CODICE ELAB. <b>P01P501TRAG10</b>			
D C B A			
EMISSIONE REV. DESCRIZIONE	DATA 04/09/2021	REDATTO A. Signorilli	VERIFICATO C. Galleci
		APPROVATO M. Granieri	