



Direzione Progettazione e Realizzazione Lavori

**ITINERARIO RAGUSA-CATANIA**  
 Collegamento viario compreso tra lo Svincolo della S.S. 514 "di Chiaramonte"  
 con la S.S. 115 e lo Svincolo della S.S. 194 "Ragusana"  
 LOTTO 1 - Dallo svincolo n. 1 sulla S.S. 115 (compreso) allo svincolo n. 3 sulla S.P. 5 (escluso)

**PROGETTO ESECUTIVO**

COD. **PA895**

PROGETTAZIONE: ATI SINTAGMA - GP INGEGNERIA - COOPROGETTI - GDG - ICARIA - OMNISERVICE


<p><b>PROGETTISTA RESPONSABILE DELL'INTEGRAZIONE DELLE PRESTAZIONI SPECIALISTICHE:</b>          Dott. Ing. Nando Granieri          Ordine degli Ingegneri della Prov. di Perugia n° A351</p> 	<p><b>IL GRUPPO DI PROGETTAZIONE:</b>  <b>MANDATARIA:</b>   Dott. Ing. N. Granieri          Dott. Ing. F. Durastanti          Dott. Ing. V. Truffini          Dott. Arch. A. Bracchini          Dott. Ing. L. Nani          Dott. Ing. M. Abram          Dott. Ing. F. Pambianco          Dott. Ing. M. Briganti Botta          Dott. Ing. L. Gagliardini          Dott. Geol. G. Cerquiglioni</p>
<p><b>IL GEOLOGO:</b>          Dott. Geol. Marco Leonardi          Ordine dei Geologi della Regione Lazio n° 1541</p>	<p><b>MANDANTI:</b>   Dott. Ing. G. Guiducci          Dott. Ing. A. Signorelli          Dott. Ing. E. Moscatelli          Dott. Ing. A. Bela   Dott. Arch. E. A. E. Crimi          Dott. Ing. M. Fanfili          Dott. Arch. P. Ghirelli          Dott. Ing. D. Pelle          Dott. Ing. G. Lucibello          Dott. Arch. G. Gastella          Dott. Geol. M. Leonardi          Dott. Ing. G. Parente          Dott. Ing. L. Ragnacci          Dott. Arch. A. Strati          Archeol. M. G. Liso</p>
<p><b>IL COORDINATORE PER LA SICUREZZA IN FASE DI PROGETTAZIONE:</b>          Dott. Ing. Ambrogio Signorelli          Ordine degli Ingegneri della Provincia di Roma n° A35111</p>	<p> Dott. Ing. V. Rotisciani          Dott. Ing. G. Pulli          Dott. Ing. F. Macchioni   Dott. Ing. P. Agnello          Dott. Ing. D. Caraccioli          Dott. Ing. S. Sacconi          Dott. Ing. C. Consorti          Dott. Ing. F. Aloe          Dott. Ing. A. Salvemini          Dott. Ing. G. Verini Supplizi          Dott. Ing. V. Pinno          Geom. C. Sugaroni</p>
<p><b>VISTO IL RESPONSABILE DEL PROCEDIMENTO</b>          Dott. Ing. Luigi Mupo</p>	<p><b>IL RESPONSABILE DI PROGETTO:</b>  </p>

**PROGETTO INFRASTRUTTURA**  
**ASSE PRINCIPALE**  
 Sezioni Trasversali - Asse RG-CT

CODICE PROGETTO		NOME FILE		REVISIONE	SCALA:
PROGETTO	LIV. PROG.	N. PROG.	P01PS01TRASZ01B		
L0408Z	E	2101	CODICE ELAB. P01PS01TRASZ01	B	1:200
D					
C					
B	REVISIONE A SEGUITO DI RAPPORTO DI VERIFICA	Novembre 2021	A. Signorelli	G. Guiducci	N. Granieri
A	EMISSIONE	GIUGNO 2021	A. Signorelli	G. Guiducci	N. Granieri
REV.	DESCRIZIONE	DATA	REDATTO	VERIFICATO	APPROVATO

SCAVI E BONIFICHE			
STERRO	m³	151.33	0.15
BONIFICA DI POSA IN TRINCEA	m²	11.00	1.30
FOSSO	m		1.49
AMMORSAMENTO	m		16.47
SCOTICO	m		1.63
PIANO DI POSA IN TRINCEA	m		9.75
RILEVATI			
RILEVATO VEGETALE	m	20.36	17.99
GRADONATURA	m²		17.99
TERRENO VEGETALE	m		23.82
SOVRASTRUTTURA			
STRATO DI MISTO CEMENTATO	m³	1.98	1.55
STRATO DI MISTO GRANULARE	m³	2.20	1.93
STRATO DI USURA	m	9.75	9.75
STRATO DI BINDER	m	9.75	9.75
STRATO DI BASE	m	9.75	9.75

SEZIONE ESPLICATIVA MOVIMENTI TERRA - SEZIONE IN TRINCEA




322

1:200

QUOTE PAVIMENTAZIONE																									
DISTANZE PARZIALI PAVIMENTAZIONE																									
QUOTE PROGETTO																									
DISTANZE PARZIALI PROGETTO										1.15	0.60	3.75	3.75	1.75	1.50	0.70	9.00	2.00	4.74						
QUOTE TERRENO	-334.02	-334.06	-334.56	-333.37	-330.44	-330.04	-329.43	-328.51	-327.59	-327.30	-327.72	-328.17	-328.21	-330.96	-327.49	-327.48	-334.10	-335.94	-336.53	-336.08	-338.49	-336.39	-336.74	-337.59	
DISTANZE PARZIALI TERRENO	1.24	1.13	12.67	1.55	4.05	1.27	2.05	1.45	1.30	0.63	4.84	5.72	1.64	0.67	0.62	4.25	3.15	8.96	4.39	1.32	1.14	0.94	9.42	9.55	22.55


SCAVI E BONIFICHE	
STERRO	m <sup>2</sup> 0.15
BONIFICA	m <sup>2</sup> 1.30
FOSSO	m <sup>2</sup> 1.49
AMMORSAMENTO	m 16.47
SCOTICO	m 1.63
PIANO DI POSA IN TRINCEA	m 9.75
RILEVATI	
RILEVATO	m <sup>2</sup> 17.99
GRADONATURA	m <sup>2</sup> 17.99
TERRENO VEGETALE	m 23.82
SOVRASTRUTTURA	
STRATO DI MISTO CEMENTATO	m <sup>2</sup> 1.55
STRATO DI MISTO GRANULARE	m <sup>2</sup> 1.93
STRATO DI USURA	m 9.75
STRATO DI BINDER	m 9.75
STRATO DI BASE	m 9.75

SEZIONE ESPLICATIVA MOVIMENTI TERRA - SEZIONE IN RILEVATO



QUOTE PAVIMENTAZIONE										344.35	344.26	344.17	344.12	344.10		339.10	339.10	337.06		334.11	335.11		
DISTANZE PARZIALI PAVIMENTAZIONE										0.50	3.75	3.75	1.75										
QUOTE PROGETTO										344.35	344.26	344.17	344.12	344.10		339.10	339.10	337.06		334.11	335.11		
DISTANZE PARZIALI PROGETTO										1.15	3.75	3.75	1.75	2.20		7.50	2.00	3.05					
QUOTE TERRENO	333.06	333.41	334.39	334.56	334.68	334.71	334.70	334.76	334.83	335.73	340.02	343.59	343.84	343.99	343.83	343.91	343.86	344.12	338.06	336.95	337.36	334.11	335.11
DISTANZE PARZIALI TERRENO	0.61	1.93	5.15	5.36	3.08	2.19	1.68	5.38	4.84	6.43	5.87	1.02	0.86	2.82	7.05	0.44	0.77	10.11	2.03	16.75	9.82	12.01	

<b>SCAVI E BONIFICHE</b>	
STERRO	m <sup>2</sup> 4.18
AMMORSAMENTO	m 11.14
<b>RILEVATI</b>	
RILEVATO	m <sup>2</sup> 0.41
TERRENO VEGETALE	m 8.66
<b>SOVRASTRUTTURA</b>	
STRATO DI MISTO CEMENTATO	m <sup>2</sup> 1.09
STRATO DI MISTO GRANULARE	m <sup>2</sup> 1.34
STRATO DI USURA	m 5.02
STRATO DI BINDER	m 5.02
STRATO DI BASE	m 5.02

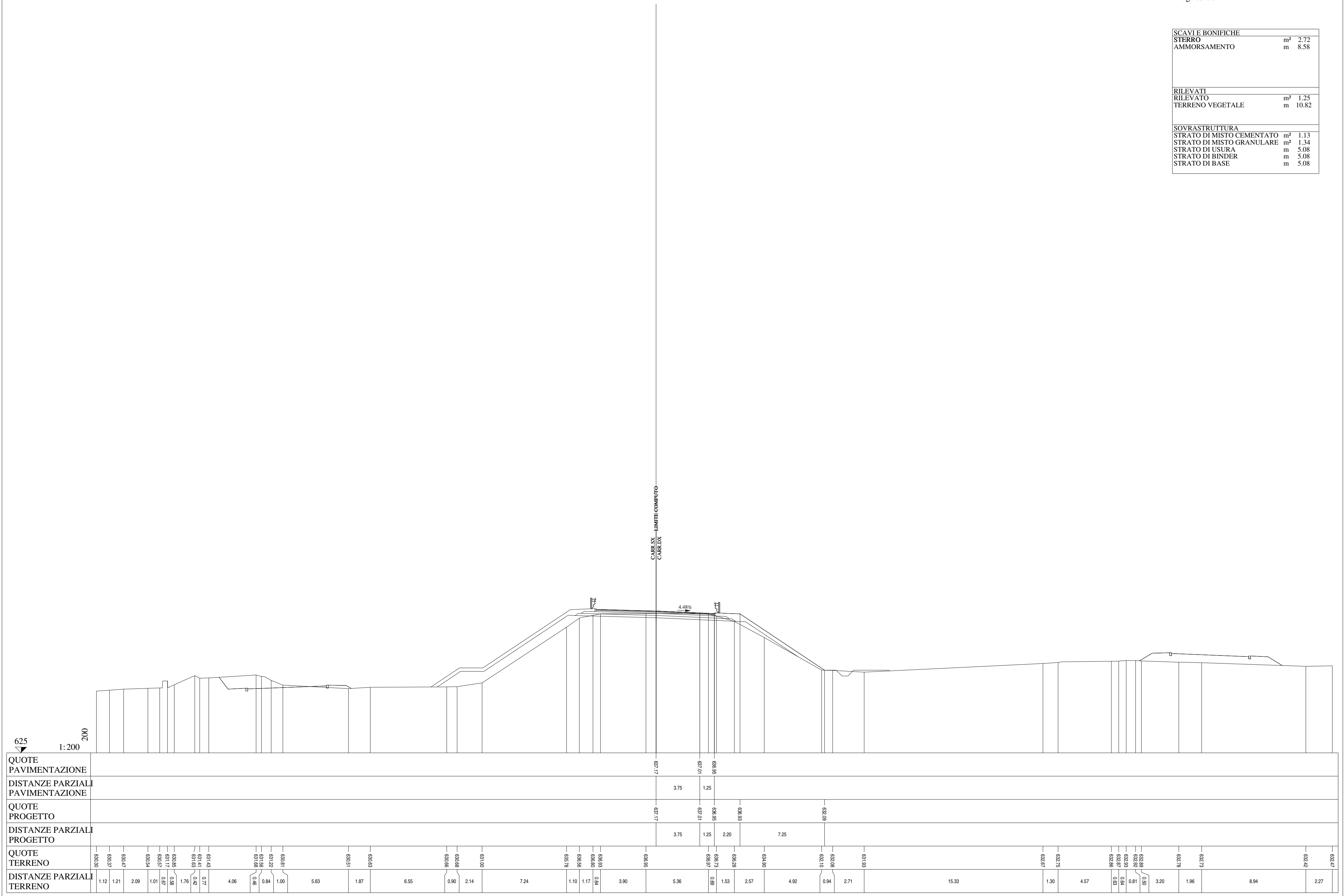


624  
 1:200  
 200

QUOTE PAVIMENTAZIONE																																									
DISTANZE PARZIALI PAVIMENTAZIONE																																									
QUOTE PROGETTO																																									
DISTANZE PARZIALI PROGETTO																																									
QUOTE TERRENO	629.83	629.95	630.02	629.99	629.54	629.55	629.62	629.72	629.94	630.12	634.45	635.80	636.15	636.56	637.14	638.09	638.67	639.04	639.68	634.45	631.45	631.46	631.51	631.47	631.24	631.20	632.33	632.28	632.28	632.51	633.55	632.61	632.61	632.55	632.39						
DISTANZE PARZIALI TERRENO	3.32	3.59	1.44	2.28	3.54	1.78	4.10	8.26	1.35	7.72	2.60	0.82	0.82	0.84	0.61	0.87	9.58	0.75	0.64	1.94	2.44	5.10	3.47	3.19	3.10	1.34	0.95	4.93	5.04	3.51	1.53	0.47	1.21	5.57	0.87	0.82	2.81	0.73	1.58	1.18	0.41

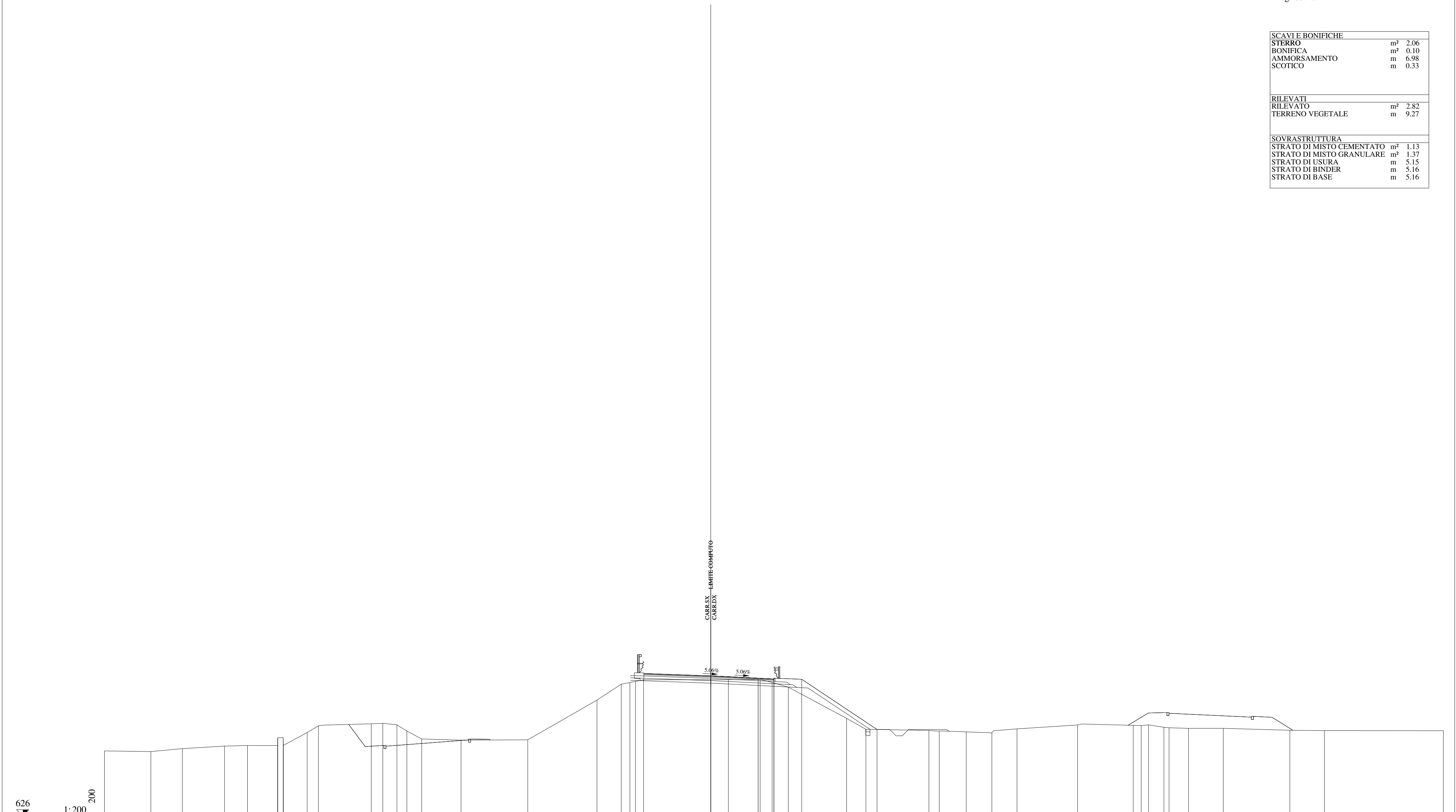


SCAVI E BONIFICHE		
STERRO	m <sup>2</sup>	2.72
AMMORSAMENTO	m	8.58
RILEVATI		
RILEVATO	m <sup>2</sup>	1.25
TERRENO VEGETALE	m	10.82
SOVRASTRUTTURA		
STRATO DI MISTO CEMENTATO	m <sup>2</sup>	1.13
STRATO DI MISTO GRANULARE	m <sup>2</sup>	1.34
STRATO DI USURA	m	5.08
STRATO DI BINDER	m	5.08
STRATO DI BASE	m	5.08



QUOTE PAVIMENTAZIONE	637.17																																							
DISTANZE PARZIALI PAVIMENTAZIONE	3.75																																							
QUOTE PROGETTO	637.17																																							
DISTANZE PARZIALI PROGETTO	3.75																																							
QUOTE TERRENO	630.30	630.37	630.47	630.54	630.57	630.58	630.63	630.81	631.22	631.58	631.63	631.43	631.41	631.63	631.71	631.85	631.89	630.51	630.63	630.66	630.68	631.00	630.95	630.73	630.97	630.82	634.90	632.10	632.08	631.93	632.75	632.67	632.86	632.87	632.89	632.82	632.78	632.73	632.42	632.47
DISTANZE PARZIALI TERRENO	1.12	1.21	2.09	1.01	0.67	0.38	1.76	0.42	0.77	4.06	0.84	1.00	5.63	1.87	6.55	0.90	2.14	7.24	1.10	1.17	0.84	3.90	5.36	0.89	1.53	2.57	4.92	0.94	2.71	15.33	1.30	4.57	0.83	0.84	0.81	0.50	3.20	1.96	8.94	2.27

SCAVI E BONIFICHE		
STERRO	m <sup>2</sup>	2.06
BONIFICA	m <sup>2</sup>	0.10
AMMORSAMENTO	m	6.98
SCOTICO	m	0.33
RILEVATI		
RILEVATO	m <sup>2</sup>	2.82
TERRENO VEGETALE	m	9.27
SOVRASTRUTTURA		
STRATO DI MISTO CEMENTATO	m <sup>2</sup>	1.13
STRATO DI MISTO GRANULARE	m <sup>2</sup>	1.37
STRATO DI USURA	m	5.15
STRATO DI BINDER	m	5.16
STRATO DI BASE	m	5.16




QUOTE PAVIMENTAZIONE																					637.10	636.91	636.84			637.10	636.91	636.84	636.82	632.84																								
DISTANZE PARZIALI PAVIMENTAZIONE																					3.75	1.25			3.75	1.25	2.20	5.96																										
QUOTE PROGETTO																					637.10	636.91	636.84	636.82	632.84																													
DISTANZE PARZIALI PROGETTO																					3.75	1.25	2.20	5.96																														
QUOTE TERRENO	631.15	631.09	631.33	631.53	631.57	631.57	631.57	631.58	632.20	631.57	631.57	0.62	0.43	1.88	0.89	633.14	632.61	632.99	632.72	633.21	633.33	633.29	632.91	1.13	0.78	1.18	3.11	632.00	632.03	633.17	632.43	632.56	632.78	632.65	632.57	632.19	633.73	632.86	632.76	632.71	632.65	632.58	632.89	633.20	633.17	633.15	633.21	633.01	632.98	632.93	632.94	632.78	632.75	632.75
DISTANZE PARZIALI TERRENO	3.67	2.50	3.34	1.81	2.38	0.02	0.43	0.02	1.88	0.89	4.18	0.91	1.13	0.78	1.18	3.11	5.28	5.48	1.93	0.88	0.45	0.63	6.72	2.51	0.95	1.28	4.62	1.52	4.99	0.82	2.13	2.04	1.99	4.79	4.41	2.75	5.28	2.73	9.42															





<b>SCAVI E BONIFICHE</b>	
BONIFICA	m² 2.70
SCOTICO	m 9.06
<b>RILEVATI</b>	
RILEVATO	m² 4.66
TERRENO VEGETALE	m 4.19
<b>SOVRASTRUTTURA</b>	
STRATO DI MISTO CEMENTATO	m² 1.23
STRATO DI MISTO GRANULARE	m² 1.45
STRATO DI USURA	m 5.64
STRATO DI BINDER	m 5.64
STRATO DI BASE	m 5.64



<b>QUOTE</b>																											
<b>BASIMENTAZIONE</b>																											
<b>DISTANZE PARZIALI</b>																											
<b>BASIMENTAZIONE</b>																											
<b>QUOTE</b>																											
<b>PROGETTO</b>																											
<b>DISTANZE PARZIALI</b>																											
<b>PROGETTO</b>																											
<b>QUOTE</b>	634.49	634.47	634.65	635.13	635.21	634.40	634.55	635.03	635.51	635.59	635.73	635.74	635.72	635.71	634.83	634.80	634.77	634.94	635.05	635.15	635.56	635.53	635.43	635.50			
<b>TERRENO</b>																											
<b>DISTANZE PARZIALI</b>	1.69	3.89	4.90	2.21	3.93	0.19	0.05	0.07	14.31	1.46	10.16	2.63	0.86	0.48	3.35	0.51	2.18	0.45	2.18	2.66	0.85	13.30	7.72	0.92	9.22	11.52	1.89
<b>TERRENO</b>																											


SCAVI E BONIFICHE		
STERRO	m <sup>2</sup>	3.38
BONIFICA	m <sup>2</sup>	1.54
PIANO DI POSA IN TRINCEA	m	2.66
SCOTICO	m	5.13

RILEVATI		
RILEVATO	m <sup>2</sup>	0.98
TERRENO VEGETALE	m	2.39

SOVRASTRUTTURA		
STRATO DI MISTO CEMENTATO	m <sup>2</sup>	1.28
STRATO DI MISTO GRANULARE	m <sup>2</sup>	1.52
STRATO DI USURA	m	5.97
STRATO DI BINDER	m	5.97
STRATO DI BASE	m	5.97




<b>QUOTE</b>																												
<b>BASIMENTAZIONE</b>																												
<b>DISTANZE PARZIALI</b>																												
<b>BASIMENTAZIONE</b>																												
<b>QUOTE</b>																												
<b>PROGETTO</b>																												
<b>DISTANZE PARZIALI</b>																												
<b>PROGETTO</b>																												
<b>QUOTE</b>																												
<b>TERRENO</b>	636.30		636.82	636.42	636.45	636.44	636.29	636.19	636.01	634.96	634.85	634.91	635.92	636.48	636.44	636.40	636.38	636.32	636.52	636.53	636.58							
<b>DISTANZE PARZIALI</b>																												
<b>TERRENO</b>	18.03	1.32	3.33	2.44	1.21	1.00	0.01	1.24	1.16	7.64	4.64	0.81	2.96	0.35	1.66	3.15	0.81	1.10	5.94	7.93	1.51	0.84	0.02	2.91	5.40	21.18	5.54	2.07

SCAVI E BONIFICHE	
STERRO	m <sup>2</sup> 5.53
BONIFICA	m <sup>2</sup> 1.15
PIANO DI POSA IN TRINCEA	m 3.80
SCOTICO	m 2.34

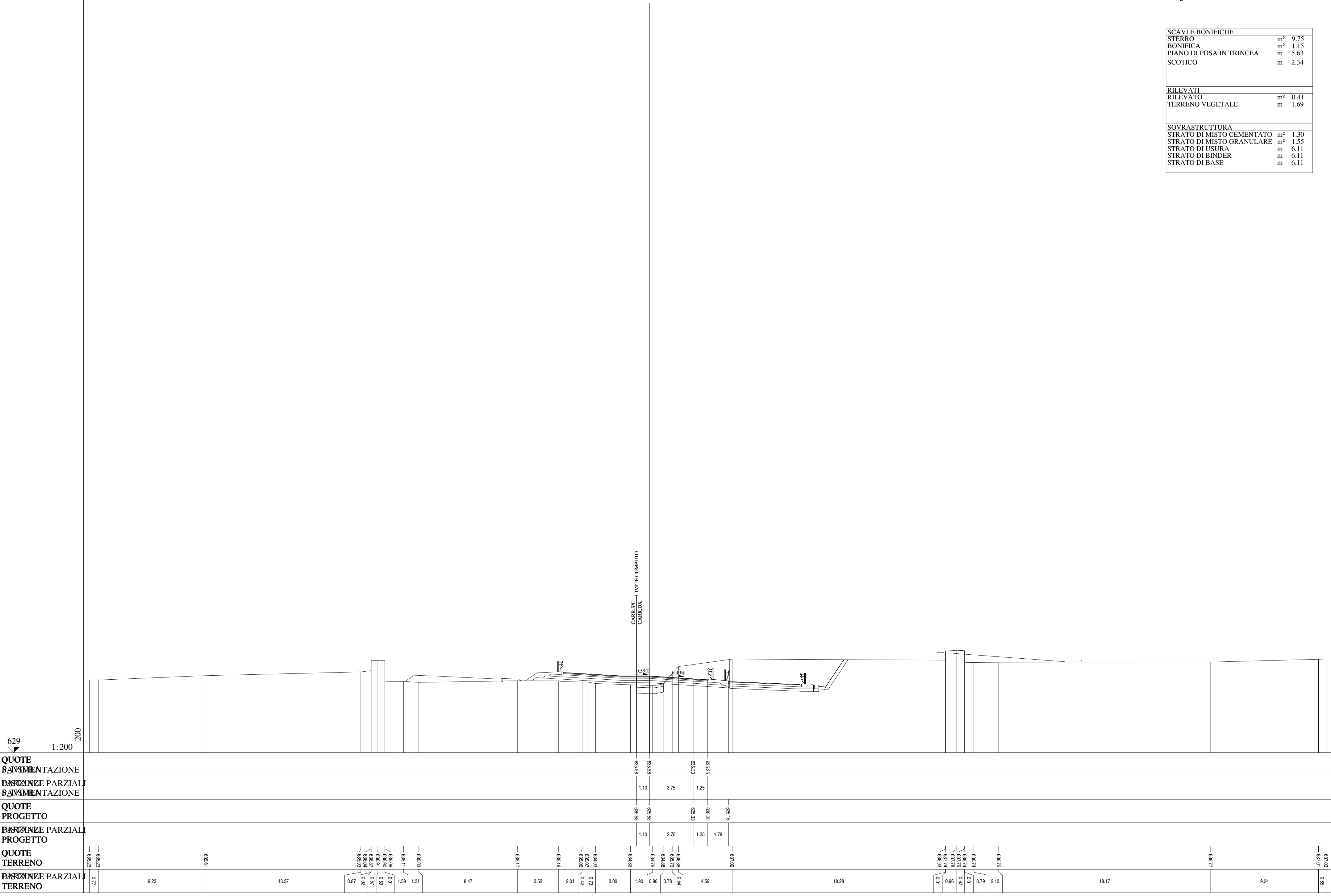
RILEVATI	
RILEVATO	m <sup>2</sup> 0.42

SOVRASTRUTTURA	
STRATO DI MISTO CEMENTATO	m <sup>2</sup> 1.09
STRATO DI MISTO GRANULARE	m <sup>2</sup> 1.22
STRATO DI USURA	m 6.11
STRATO DI BINDER	m 6.11
STRATO DI BASE	m 6.11



Lotto 1\_DX\_dir\_Catania  
 Sezione L1 - 8  
 Prog. 196.15

SCAVI E BONIFICHE	
STERRO	m <sup>2</sup> 9.75
BONIFICA	m <sup>2</sup> 1.15
PIANO DI POSA IN TRINCEA	m 5.63
SCOTICO	m 2.34
RILEVATI	
RILEVATO	m <sup>2</sup> 0.41
TERRENO VEGETALE	m 1.69
SOVRASTRUTTURA	
STRATO DI MISTO CEMENTATO	m <sup>2</sup> 1.30
STRATO DI MISTO GRANULARE	m <sup>2</sup> 1.55
STRATO DI USURA	m 6.11
STRATO DI BINDER	m 6.11
STRATO DI BASE	m 6.11






SCAVI E BONIFICHE	
STERRO	m² 8.10
BONIFICA	m² 0.70
PIANO DI POSA IN TRINCEA	m 4.77
SCOTICO	m 1.41

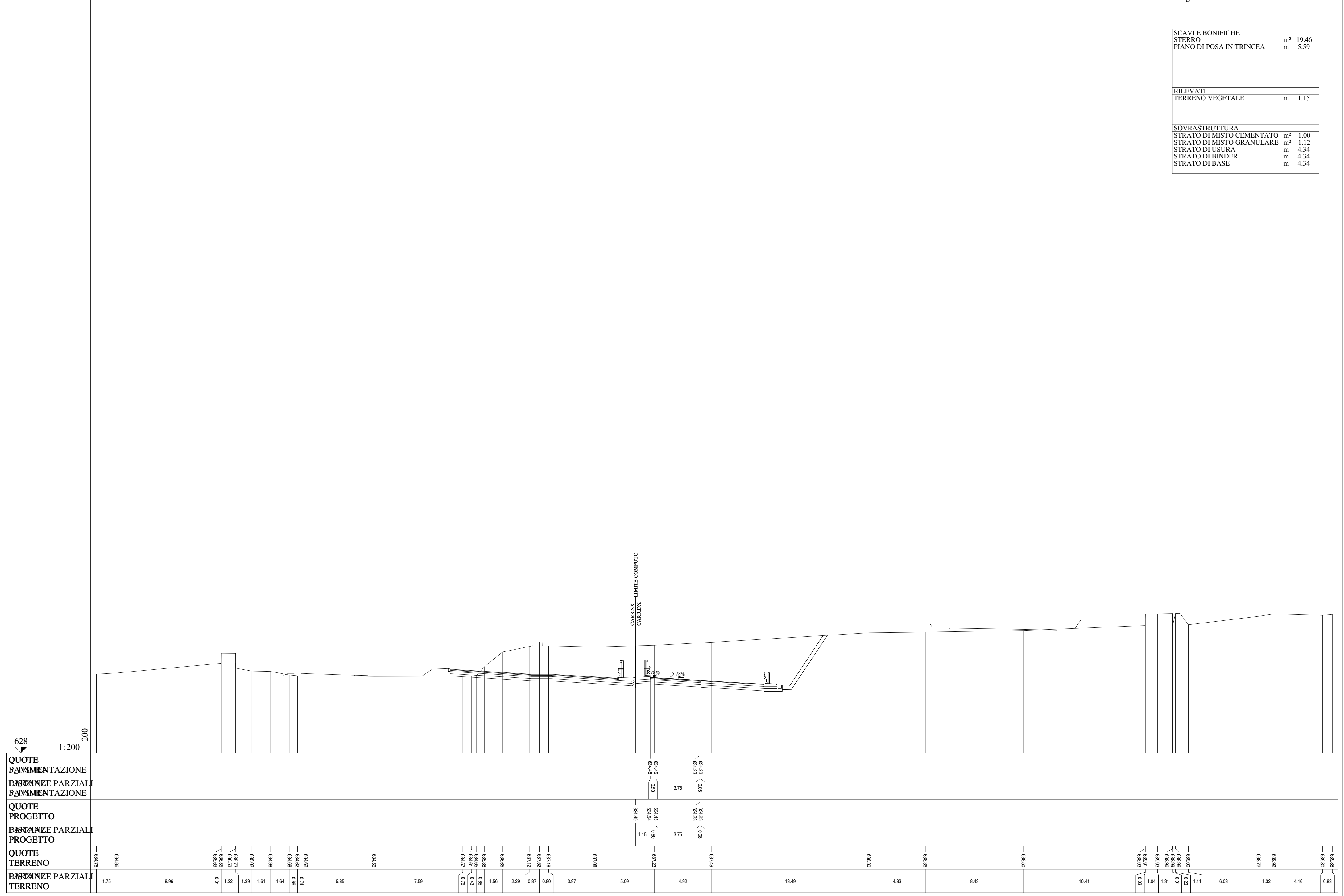
RILEVATI	
RILEVATO	m² 0.18

SOVRASTRUTTURA	
STRATO DI MISTO CEMENTATO	m² 1.11
STRATO DI MISTO GRANULARE	m² 1.23
STRATO DI USURA	m 6.15
STRATO DI BINDER	m 6.15
STRATO DI BASE	m 6.15





SCAVI E BONIFICHE	
STERRO	m <sup>2</sup> 19.46
PIANO DI POSA IN TRINCEA	m 5.59
RILEVATI	
TERRENO VEGETALE	m 1.15
SOVRASTRUTTURA	
STRATO DI MISTO CEMENTATO	m <sup>2</sup> 1.00
STRATO DI MISTO GRANULARE	m <sup>2</sup> 1.12
STRATO DI USURA	m 4.34
STRATO DI BINDER	m 4.34
STRATO DI BASE	m 4.34

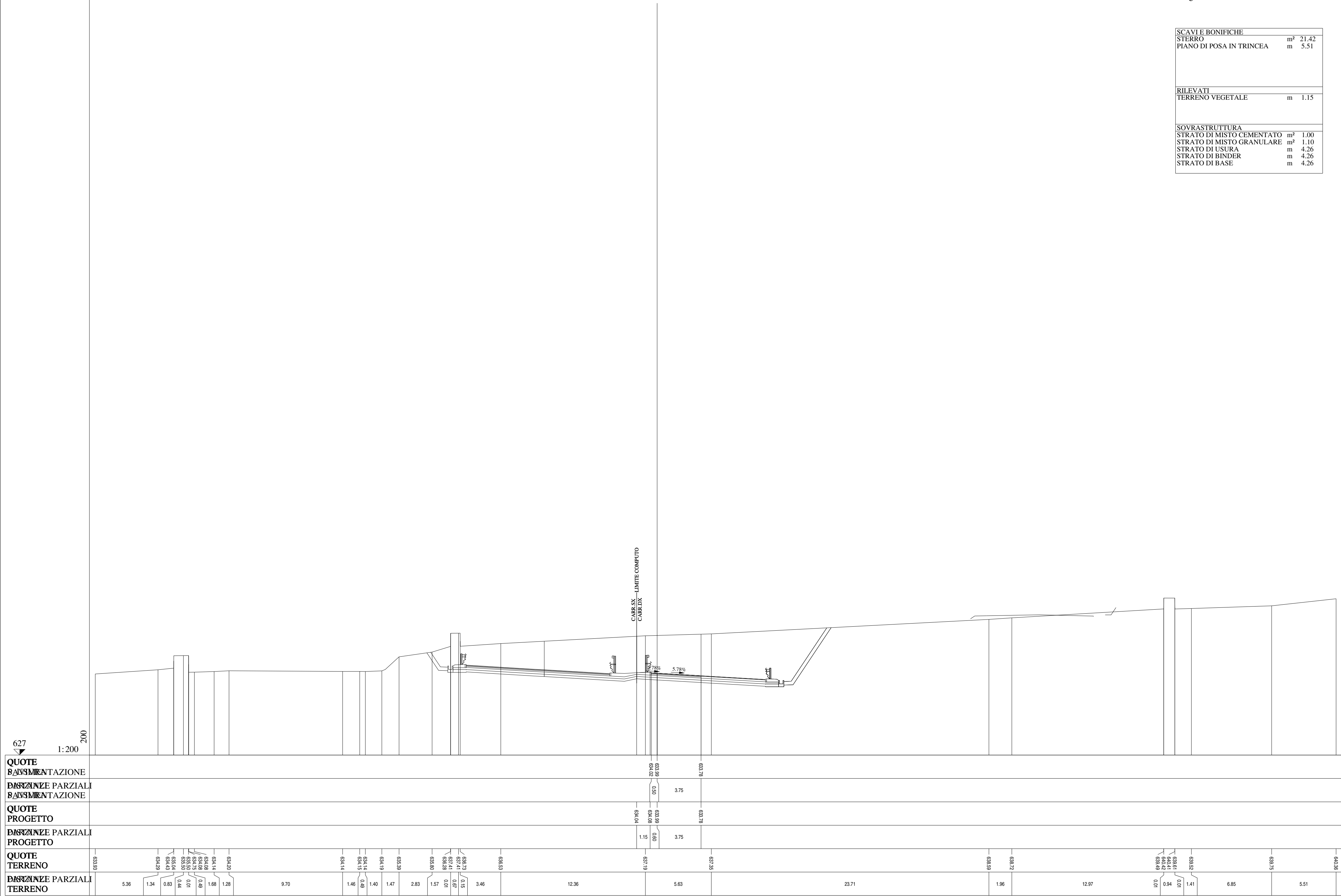


QUOTE SALVAMENTO	DISTANZE PARZIALI SALVAMENTO	QUOTE PROGETTO	DISTANZE PARZIALI PROGETTO	QUOTE TERRENO	DISTANZE PARZIALI TERRENO
634.76	1.75	634.86	8.96	634.76	1.75
634.82	0.74	634.82	0.66	634.82	0.74
634.88	1.64	634.88	0.66	634.88	1.64
634.98	1.61	634.98	0.66	634.98	1.61
635.02	1.39	635.02	0.66	635.02	1.39
635.73	1.22	635.73	0.66	635.73	1.22
636.55	0.01	636.55	0.66	636.55	0.01
637.18	0.80	637.18	0.66	637.18	0.80
637.52	0.87	637.52	0.66	637.52	0.87
637.72	0.80	637.72	0.66	637.72	0.80
637.08	3.97	637.08	0.66	637.08	3.97
637.18	5.09	637.18	0.66	637.18	5.09
637.23	4.92	637.23	0.66	637.23	4.92
637.49	13.49	637.49	0.66	637.49	13.49
638.30	4.83	638.30	0.66	638.30	4.83
638.36	8.43	638.36	0.66	638.36	8.43
638.50	10.41	638.50	0.66	638.50	10.41
639.12	1.32	639.12	0.66	639.12	1.32
639.02	4.16	639.02	0.66	639.02	4.16
639.80	0.83	639.80	0.66	639.80	0.83

SCAVI E BONIFICHE	
STERRO	m <sup>2</sup> 21.42
PIANO DI POSA IN TRINCEA	m 5.51

RILEVATI	
TERRENO VEGETALE	m 1.15

SOVRASTRUTTURA	
STRATO DI MISTO CEMENTATO	m <sup>2</sup> 1.00
STRATO DI MISTO GRANULARE	m <sup>2</sup> 1.10
STRATO DI USURA	m 4.26
STRATO DI BINDER	m 4.26
STRATO DI BASE	m 4.26

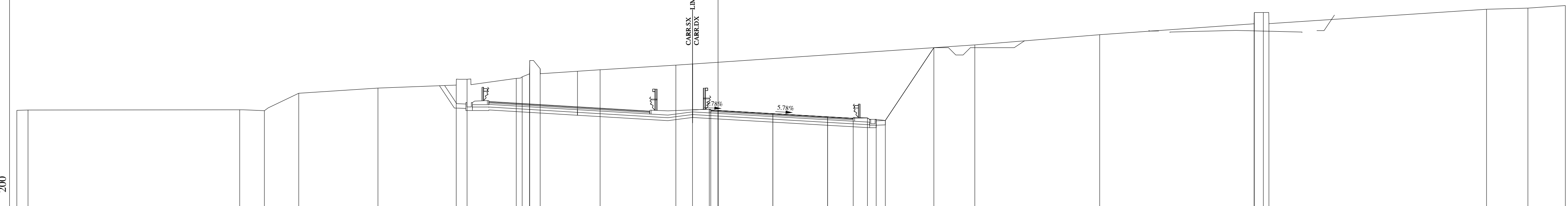


QUOTE	633.93	634.29	634.43	635.04	634.79	634.08	634.14	634.20	634.14	634.19	635.39	635.80	636.28	637.41	637.73	638.53	637.19	634.02	633.99	633.78	637.35	638.59	638.72	639.49	639.41	639.52	639.75	640.36	
QUOTE BASIMENTAZIONE																													
DISTANZE PARZIALI BASIMENTAZIONE																													
QUOTE PROGETTO																													
DISTANZE PARZIALI PROGETTO																													
QUOTE TERRENO	633.93	634.29	634.43	635.04	634.79	634.08	634.14	634.20	634.14	634.19	635.39	635.80	636.28	637.41	637.73	638.53	637.19	634.02	633.99	633.78	637.35	638.59	638.72	639.49	639.41	639.52	639.75	640.36	
DISTANZE PARZIALI TERRENO		5.36	1.34	0.83	0.44	0.01	0.49	1.68	1.28	9.70	1.46	1.40	1.47	2.83	1.57	0.87	0.15	3.46	12.36	5.63	23.71	1.96	12.97	0.01	0.94	0.01	1.41	6.85	5.51

SCAVI E BONIFICHE		
STERRO	m <sup>2</sup>	66.96
PIANO DI POSA IN TRINCEA	m	12.14

RILEVATI		
TERRENO VEGETALE	m	2.83

SOVRASTRUTTURA		
STRATO DI MISTO CEMENTATO	m <sup>2</sup>	2.18
STRATO DI MISTO GRANULARE	m <sup>2</sup>	2.42
STRATO DI USURA	m	9.77
STRATO DI BINDER	m	9.77
STRATO DI BASE	m	9.77



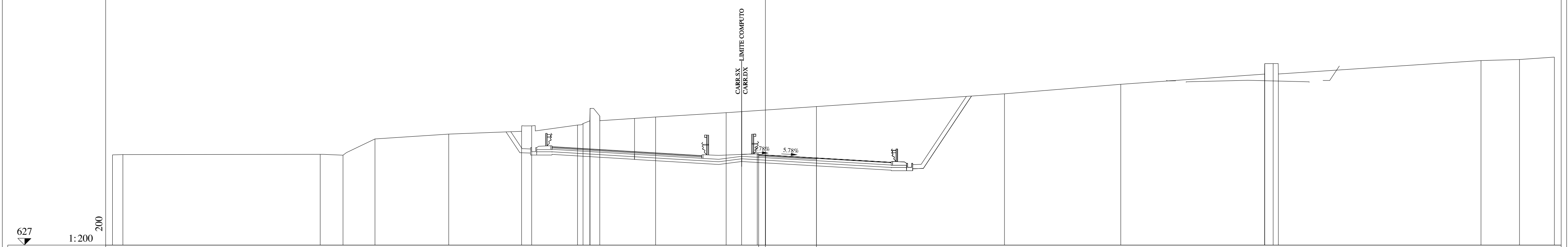
627  
1:200  
200

<b>QUOTE SALINATAZIONE</b>																			
<b>DISTANZE PARZIALI SALINATAZIONE</b>																			
<b>QUOTE PROGETTO</b>	0.50	3.75	3.75	1.75	0.60	0.83	3.82	0.60	0.60	0.60	0.83	3.82	1.15						
<b>DISTANZE PARZIALI PROGETTO</b>	633.62	633.64	633.66	633.80	634.79	635.14	635.35	635.75	635.81	635.82	636.40	636.72	638.56						
<b>QUOTE TERRENO</b>	633.62	633.64	633.66	633.80	634.79	635.14	635.35	635.75	635.81	635.82	636.40	636.72	638.56						
<b>DISTANZE PARZIALI TERRENO</b>	0.75	14.49	1.70	2.35	5.42	5.36	0.74	3.37	0.49	0.71	4.11	5.18	20.46	8.55	10.58	0.88	14.90	2.83	2.56

SCAVI E BONIFICHE	
STERRO	m <sup>2</sup> 22.02
PIANO DI POSA IN TRINCEA	m 5.51

RILEVATI	
TERRENO VEGETALE	m 1.15

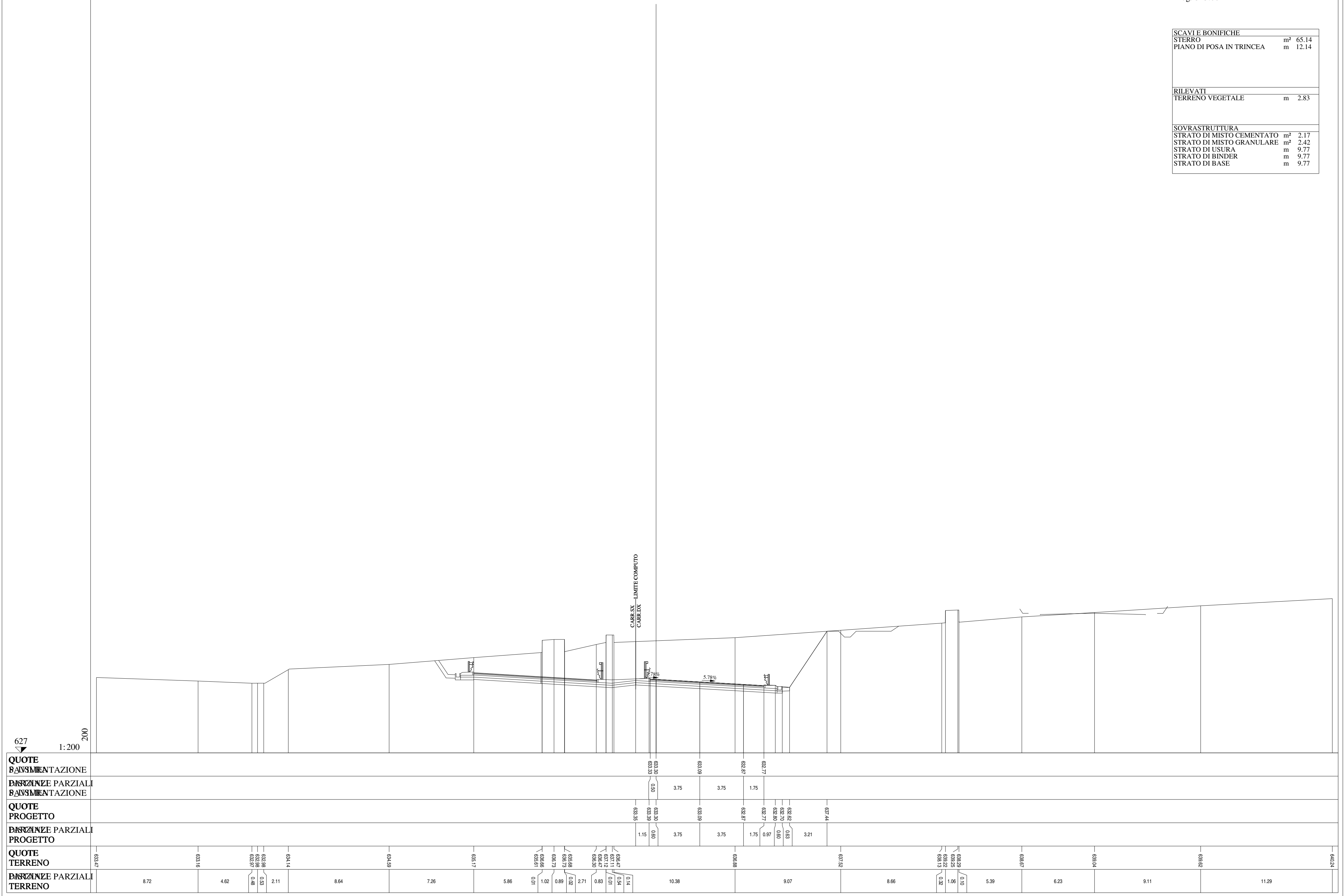
SOVRASTRUTTURA	
STRATO DI MISTO GRANULARE	m <sup>2</sup> 1.10
STRATO DI USURA	m 4.26
STRATO DI BINDER	m 4.26
STRATO DI BASE	m 4.26



627  
 1:200  
 200

<b>QUOTE</b>																																																																																																																																																																																													
<b>BASIMENTAZIONE</b>																																																																																																																																																																																													
<b>Distanze parziali</b>																																																																																																																																																																																													
<b>BASIMENTAZIONE</b>																																																																																																																																																																																													
<b>QUOTE</b>																																																																																																																																																																																													
<b>PROGETTO</b>																																																																																																																																																																																													
<b>Distanze parziali</b>																																																																																																																																																																																													
<b>PROGETTO</b>																																																																																																																																																																																													
<b>QUOTE</b>	633.04	633.06	633.09	633.14	633.15	633.17	633.18	633.19	633.20	633.21	633.22	633.23	633.24	633.25	633.26	633.27	633.28	633.29	633.30	633.31	633.32	633.33	633.34	633.35	633.36	633.37	633.38	633.39	633.40	633.41	633.42	633.43	633.44	633.45	633.46	633.47	633.48	633.49	633.50	633.51	633.52	633.53	633.54	633.55	633.56	633.57	633.58	633.59	633.60	633.61	633.62	633.63	633.64	633.65	633.66	633.67	633.68	633.69	633.70	633.71	633.72	633.73	633.74	633.75	633.76	633.77	633.78	633.79	633.80	633.81	633.82	633.83	633.84	633.85	633.86	633.87	633.88	633.89	633.90	633.91	633.92	633.93	633.94	633.95	633.96	633.97	633.98	633.99	634.00	634.01	634.02	634.03	634.04	634.05	634.06	634.07	634.08	634.09	634.10	634.11	634.12	634.13	634.14	634.15	634.16	634.17	634.18	634.19	634.20	634.21	634.22	634.23	634.24	634.25	634.26	634.27	634.28	634.29	634.30	634.31	634.32	634.33	634.34	634.35	634.36	634.37	634.38	634.39	634.40	634.41	634.42	634.43	634.44	634.45	634.46	634.47	634.48	634.49	634.50	634.51	634.52	634.53	634.54	634.55	634.56	634.57	634.58	634.59	634.60	634.61	634.62	634.63	634.64	634.65	634.66	634.67	634.68	634.69	634.70	634.71	634.72	634.73	634.74	634.75	634.76	634.77	634.78	634.79	634.80	634.81	634.82	634.83	634.84	634.85	634.86	634.87	634.88	634.89	634.90	634.91	634.92	634.93	634.94	634.95	634.96	634.97	634.98	634.99	635.00
<b>Distanze parziali</b>	0.75	14.51	1.68	2.35	5.42	5.36	0.74	3.37	0.49	0.71	0.82	0.59	0.71	4.11	5.18	20.46	8.55	10.58	14.89	2.84	2.56																																																																																																																																																																								

SCAVI E BONIFICHE	
STERRO	m <sup>2</sup> 65.14
PIANO DI POSA IN TRINCEA	m 12.14
RILEVATI	
TERRENO VEGETALE	m 2.83
SOVRASTRUTTURA	
STRATO DI MISTO CEMENTATO	m <sup>2</sup> 2.17
STRATO DI MISTO GRANULARE	m <sup>2</sup> 2.42
STRATO DI USURA	m 9.77
STRATO DI BINDER	m 9.77
STRATO DI BASE	m 9.77



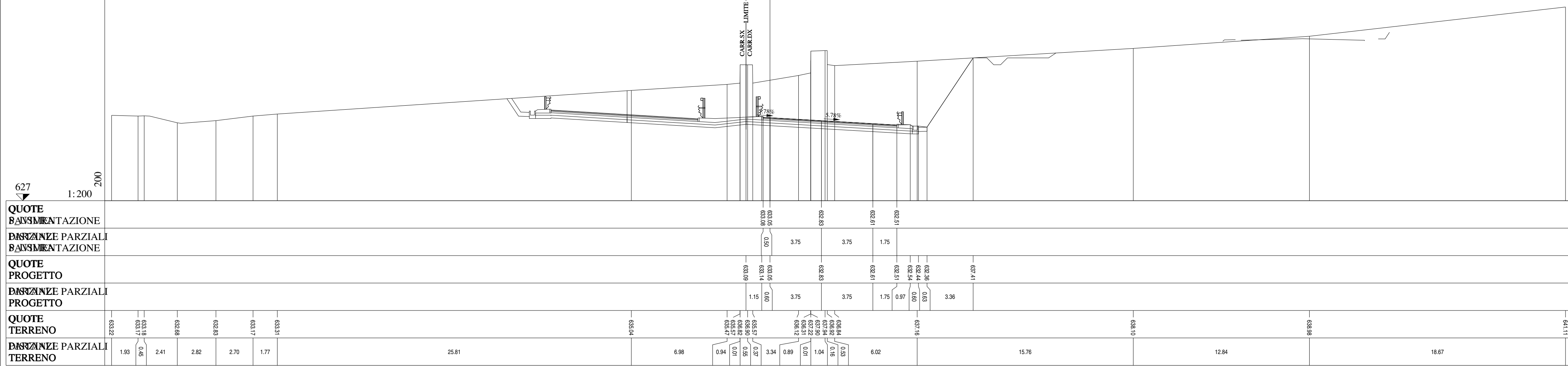
<b>QUOTE</b>																						
<b>Distanze Parziali</b>																						
<b>QUOTE</b>																						
<b>Distanze Parziali</b>																						
<b>QUOTE</b>	633.47	633.16	632.98	634.14	634.59	633.17	633.66	636.73	635.68	637.11	638.30	639.47	638.39	638.88	637.52	638.29	639.22	638.13	638.67	639.04	639.62	640.24
<b>Distanze Parziali</b>	8.72	4.62	0.48	2.11	8.64	7.26	5.86	1.02	0.89	2.71	0.83	0.54	10.38	9.07	8.66	0.28	5.39	6.23	9.11	11.29		

Lotto 1\_DX\_dir\_Catania  
 Sezione L1 - 15  
 Prog. 350.00

SCAVI E BONIFICHE	
STERRO	m <sup>2</sup> 68.08
PIANO DI POSA IN TRINCEA	m 12.14

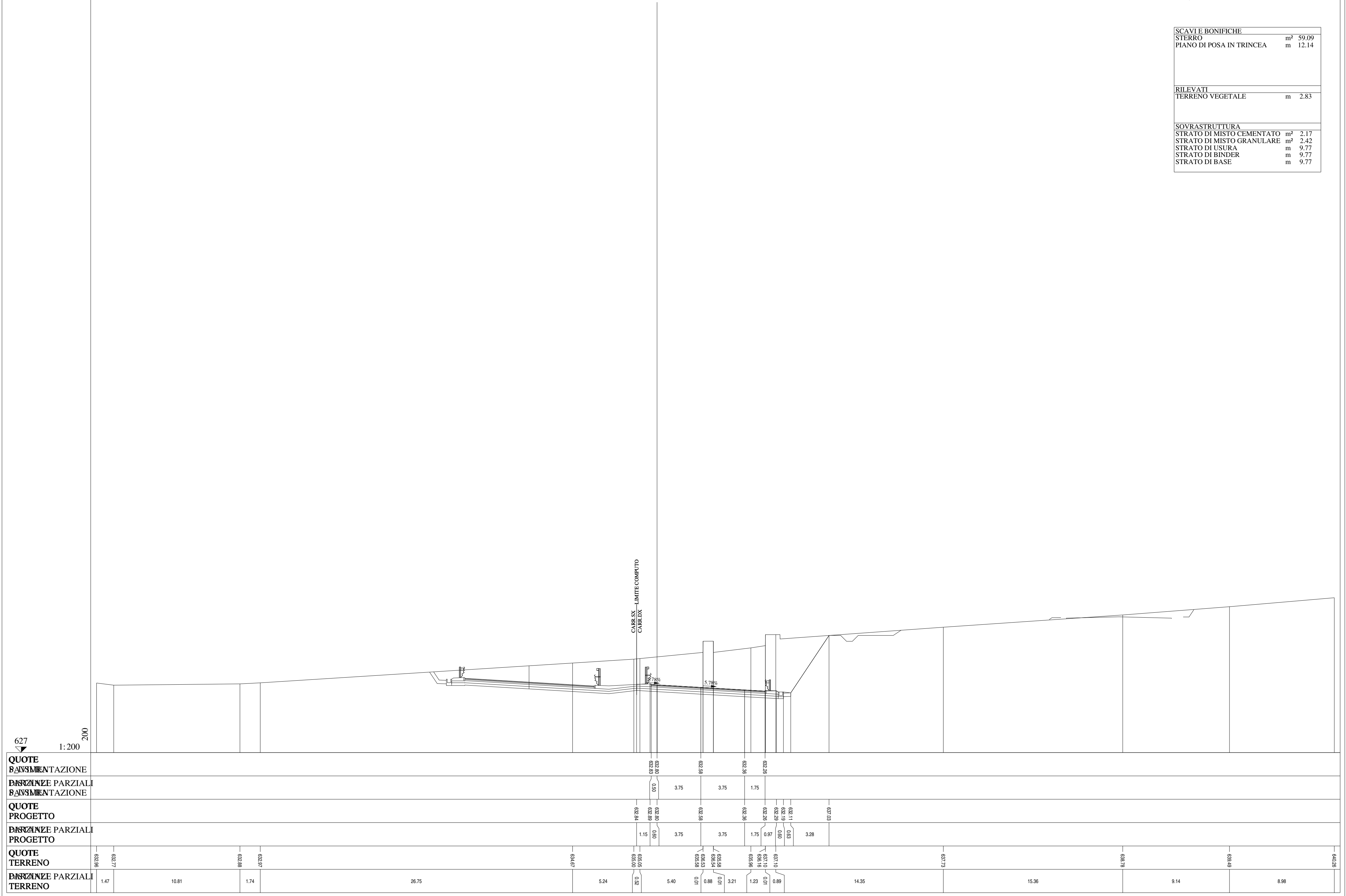
RILEVATI	
TERRENO VEGETALE	m 2.83

SOVRASTRUTTURA	
STRATO DI MISTO CEMENTATO	m <sup>2</sup> 2.17
STRATO DI MISTO GRANULARE	m <sup>2</sup> 2.42
STRATO DI USURA	m 9.77
STRATO DI BINDER	m 9.77
STRATO DI BASE	m 9.77





SCAVI E BONIFICHE	
STERRO	m <sup>2</sup> 59.09
PIANO DI POSA IN TRINCEA	m 12.14
RILEVATI	
TERRENO VEGETALE	m 2.83
SOVRASTRUTTURA	
STRATO DI MISTO CEMENTATO	m <sup>2</sup> 2.17
STRATO DI MISTO GRANULARE	m <sup>2</sup> 2.42
STRATO DI USURA	m 9.77
STRATO DI BINDER	m 9.77
STRATO DI BASE	m 9.77



627 ▼	200
1:200	
<b>QUOTE</b>	
<b>BASIMENTAZIONE</b>	
<b>Distanze Parziali</b>	
<b>BASIMENTAZIONE</b>	
<b>QUOTE</b>	
<b>PROGETTO</b>	
<b>Distanze Parziali</b>	
<b>PROGETTO</b>	
<b>QUOTE</b>	
<b>TERRENO</b>	
<b>Distanze Parziali</b>	
<b>TERRENO</b>	

628.80	628.80	628.58	628.58	628.36	628.36	628.26	628.26	628.29	628.19	628.11	627.03	630.26	630.26			
0.50	3.75	3.75	1.75	0.60	0.60	0.83	3.28									
628.84	628.80	628.58	628.58	628.36	628.36	628.26	628.29	628.19	628.11	627.03	630.26	630.26	630.26			
1.15	0.60	3.75	3.75	1.75	0.97	0.60	0.83	3.28								
629.96	629.77	629.88	629.97	634.67	633.00	633.54	633.54	633.54	633.54	633.54	637.73	638.78	639.49	640.26		
1.47	10.81	1.74	26.75	5.24	0.82	5.40	0.88	0.01	3.21	1.23	0.01	0.89	14.35	15.36	9.14	8.98

Lotto 1\_DX\_dir\_Catania  
Sezione L1 - 17  
Prog. 379.57

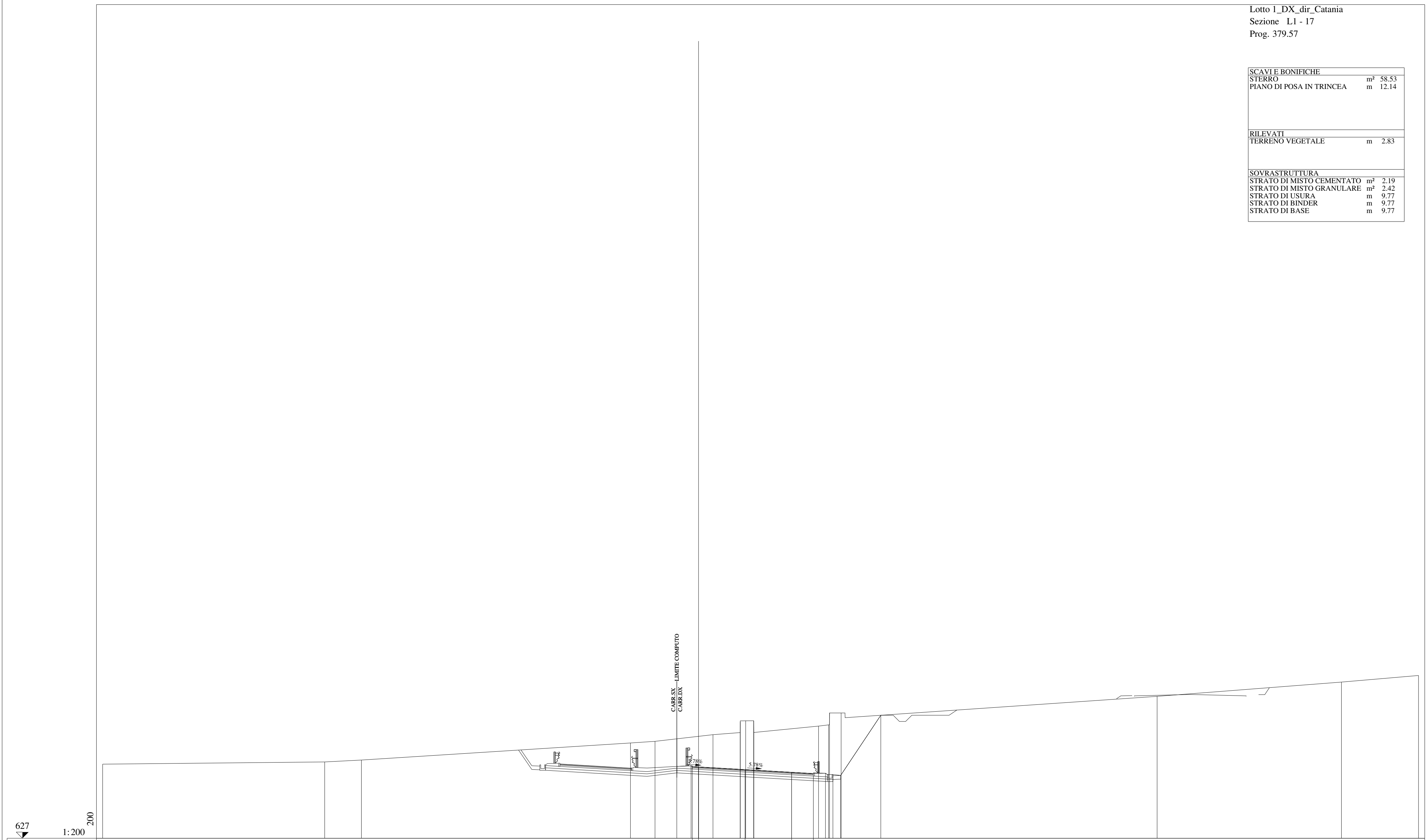
SCAVI E BONIFICHE	
STERRO	m <sup>2</sup> 58.53
PIANO DI POSA IN TRINCEA	m 12.14

RILEVATI	
TERRENO VEGETALE	m 2.83

SOVRASTRUTTURA	
STRATO DI MISTO CEMENTATO	m <sup>2</sup> 2.19
STRATO DI MISTO GRANULARE	m <sup>2</sup> 2.42
STRATO DI USURA	m 9.77
STRATO DI BINDER	m 9.77
STRATO DI BASE	m 9.77



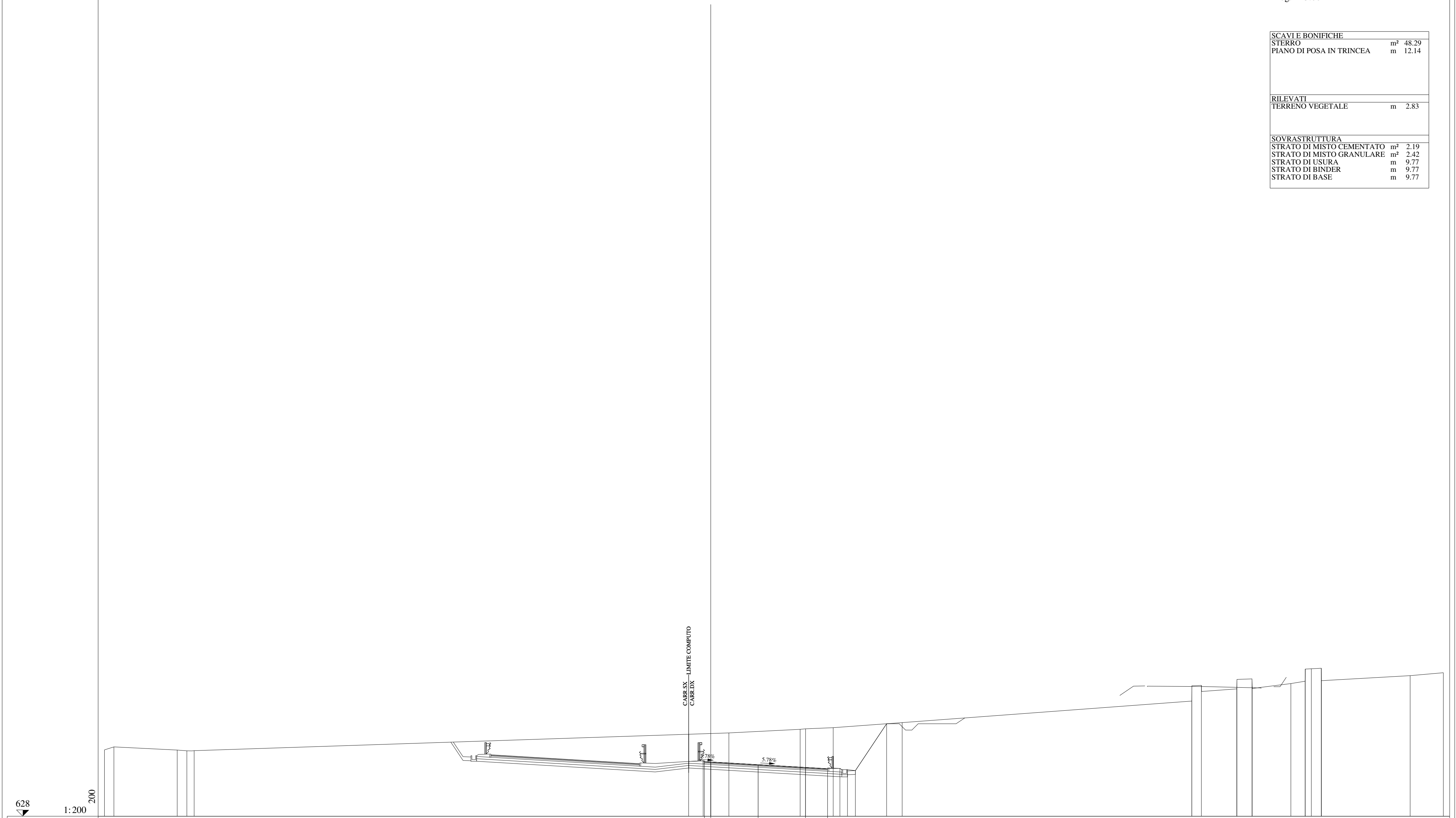
<b>QUOTE BASIMENTAZIONE</b>																		
<b>Distanze Parziali BASIMENTAZIONE</b>				0.90	3.75	3.75	1.75											
<b>QUOTE PROGETTO</b>				622.79	622.75	622.33	622.32	622.22	632.14	632.07	636.92							
<b>Distanze Parziali PROGETTO</b>				1.15	3.75	3.75	1.75	0.97	0.60	0.83	3.23							
<b>QUOTE TERRENO</b>	638.97	639.15	638.31	634.88	634.81	638.53	638.47	638.53	638.47	638.14	638.44	638.59	640.12					
<b>Distanze Parziali TERRENO</b>	17.89	2.95	21.68	1.97	4.67	2.19	0.84	0.02	5.21	0.81	0.94	25.45	14.85	6.21				



SCAVI E BONIFICHE	
STERRO	m <sup>2</sup> 48.29
PIANO DI POSA IN TRINCEA	m 12.14

RILEVATI	
TERRENO VEGETALE	m 2.83

SOVRASTRUTTURA	
STRATO DI MISTO CEMENTATO	m <sup>2</sup> 2.19
STRATO DI MISTO GRANULARE	m <sup>2</sup> 2.42
STRATO DI USURA	m 9.77
STRATO DI BINDER	m 9.77
STRATO DI BASE	m 9.77




QUOTE BASIMENTAZIONE				628.30	628.30																				
Distanze Parziali BASIMENTAZIONE				0.50	3.75	3.75	1.75																		
QUOTE PROGETTO				628.25	628.30	628.35	629.08	631.86	631.78	631.69	631.79	631.83	635.32												
Distanze Parziali PROGETTO				1.15	0.50	3.75	3.75	1.75	0.97	0.60	0.63	2.47													
QUOTE TERRENO	633.25	633.49	633.18	633.24	633.19	633.18	634.59	634.88	635.01	635.41		639.36	637.12	639.36	639.81	639.83	639.27	639.69	639.50	639.67	639.73	639.71	639.73	639.13	639.36
Distanze Parziali TERRENO	0.75	5.01	0.75		0.98		42.34	5.64	2.18	5.46		22.93	0.01	0.75	2.81	1.19	0.01	3.07	1.12	0.98	0.79	0.01	7.02	2.63	

SCAVI E BONIFICHE	
STERRO	m <sup>2</sup> 55.98
PIANO DI POSA IN TRINCEA	m 12.14

RILEVATI	
TERRENO VEGETALE	m 2.83

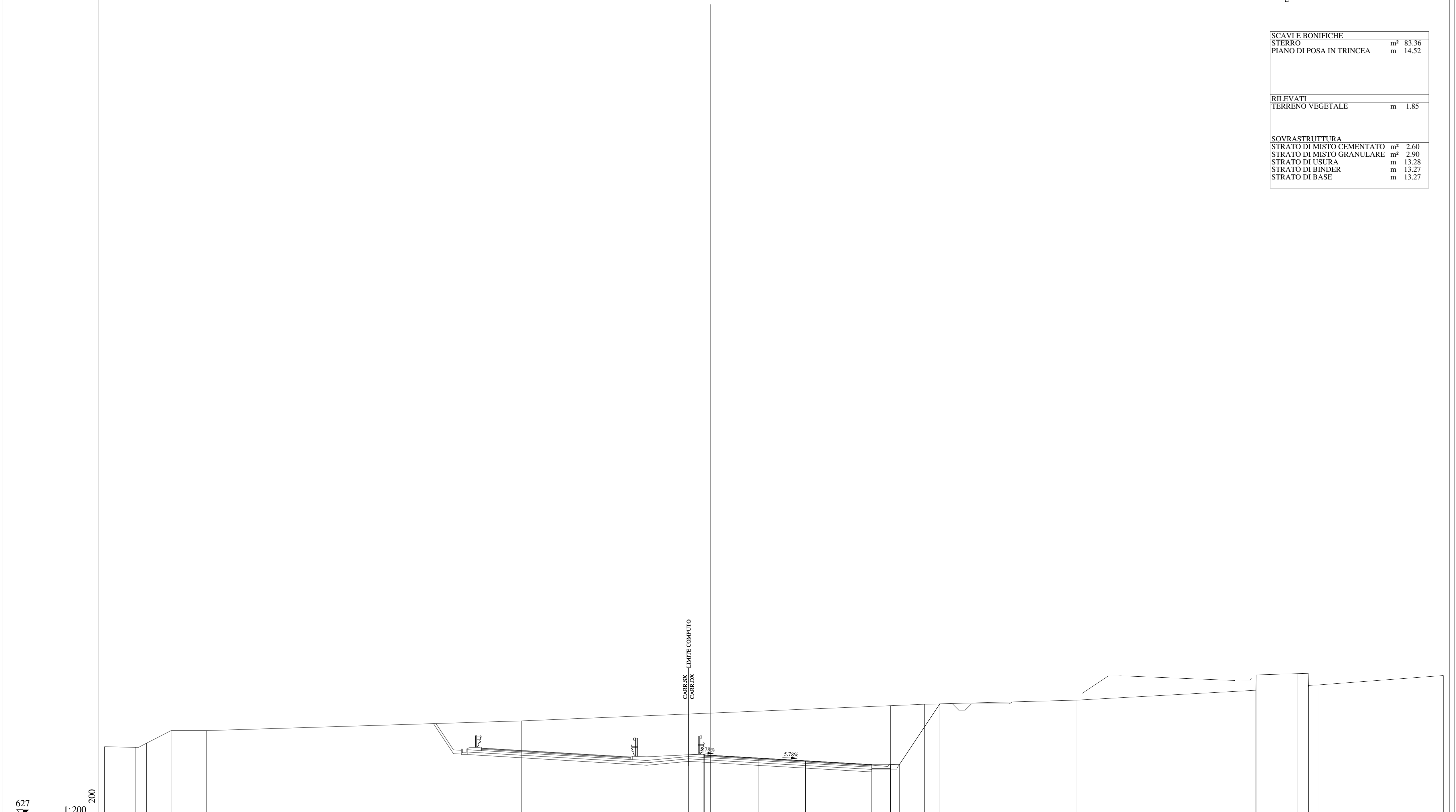
SOVRASTRUTTURA	
STRATO DI MISTO CEMENTATO	m <sup>2</sup> 2.18
STRATO DI MISTO GRANULARE	m <sup>2</sup> 2.42
STRATO DI USURA	m 9.77
STRATO DI BINDER	m 9.77
STRATO DI BASE	m 9.77



SCAVI E BONIFICHE	
STERRO	m <sup>2</sup> 83.36
PIANO DI POSA IN TRINCEA	m 14.52

RILEVATI	
TERRENO VEGETALE	m 1.85

SOVRASTRUTTURA	
STRATO DI MISTO CEMENTATO	m <sup>2</sup> 2.60
STRATO DI MISTO GRANULARE	m <sup>2</sup> 2.90
STRATO DI USURA	m 13.28
STRATO DI BINDER	m 13.27
STRATO DI BASE	m 13.27

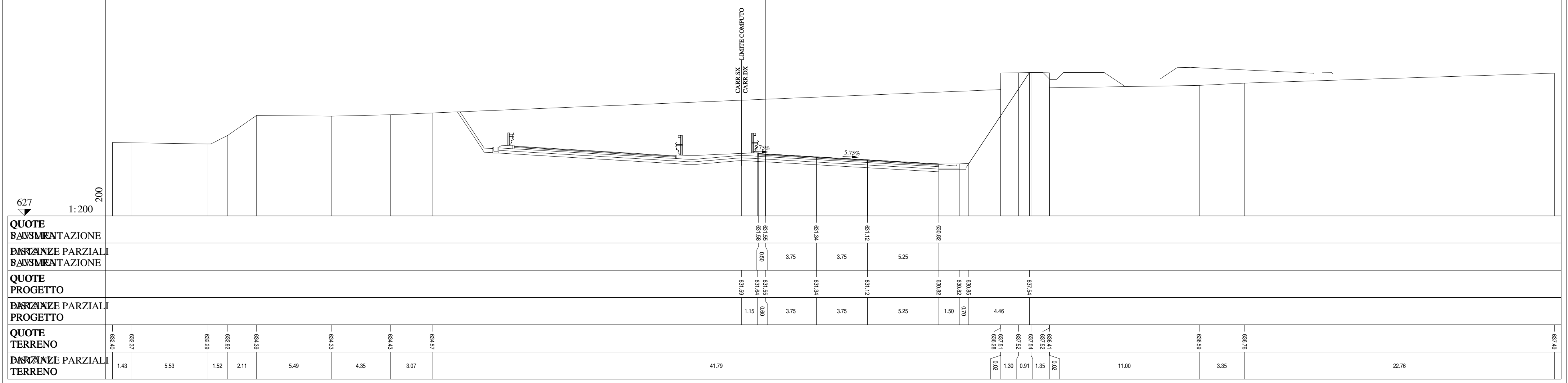


<b>QUOTE</b>																					
<b>Distanze Parziali</b>																					
<b>QUOTE</b>	627.86	627.96	627.96	628.76	633.76	634.52	631.33	631.33	631.58	631.37	631.08	631.08	631.08	631.08	635.87	638.16	638.16	638.27	637.98	638.12	
<b>Distanze Parziali</b>	2.44	0.90	1.93	2.82	24.94	29.19	0.50	3.75	3.75	5.25	1.50	0.70	3.19	11.98	14.25	0.01	3.32	0.81	0.01	0.86	9.83

SCAVI E BONIFICHE	
STERRO	m <sup>2</sup> 98.93
PIANO DI POSA IN TRINCEA	m 14.52

RILEVATI	
TERRENO VEGETALE	m 1.85

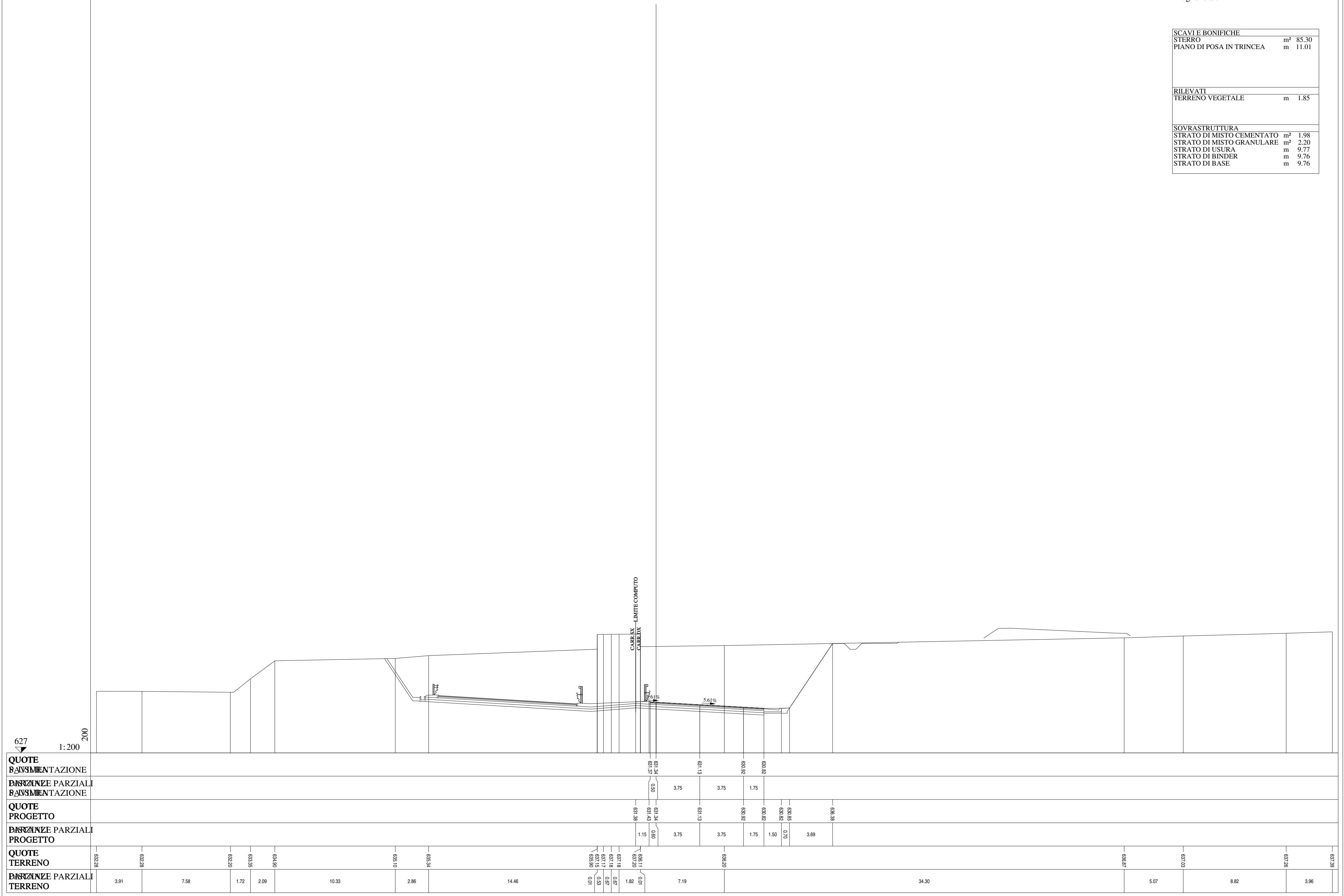
SOVRASTRUTTURA	
STRATO DI MISTO CEMENTATO	m <sup>2</sup> 2.62
STRATO DI MISTO GRANULARE	m <sup>2</sup> 2.90
STRATO DI USURA	m 13.28
STRATO DI BINDER	m 13.27
STRATO DI BASE	m 13.27



627  
 1:200  
 200

<b>QUOTE</b>																							
<b>BASIMENTAZIONE</b>																							
<b>DISTANZE PARZIALI</b>																							
<b>BASIMENTAZIONE</b>																							
<b>QUOTE</b>																							
<b>PROGETTO</b>																							
<b>DISTANZE PARZIALI</b>																							
<b>PROGETTO</b>																							
<b>QUOTE</b>																							
<b>TERRENO</b>	629.40	629.37	629.29	629.22	629.39	629.33	629.43	629.57	630.58	630.34	630.12	630.82	630.95	630.92	630.51	630.41	630.59	630.76	630.49				
<b>DISTANZE PARZIALI</b>																							
<b>TERRENO</b>	1.43	5.53	1.52	2.11	5.49	4.35	3.07	41.79	0.90	3.75	3.75	5.25	1.50	0.70	4.46	0.02	1.30	0.91	1.35	0.02	11.00	3.35	22.76

SCAVI E BONIFICHE	
STERRO	m <sup>2</sup> 85.30
PIANO DI POSA IN TRINCEA	m 11.01
RILEVATI	
TERRENO VEGETALE	m 1.85
SOVRASTRUTTURA	
STRATO DI MISTO CEMENTATO	m <sup>2</sup> 1.98
STRATO DI MISTO GRANULARE	m <sup>2</sup> 2.20
STRATO DI USURA	m 9.77
STRATO DI BINDER	m 9.76
STRATO DI BASE	m 9.76



627	200
1:200	
<b>QUOTE</b>	
<b>BASIMENTAZIONE</b>	
<b>DISTANZE PARZIALI</b>	
<b>BASIMENTAZIONE</b>	
<b>QUOTE</b>	
<b>PROGETTO</b>	
<b>DISTANZE PARZIALI</b>	
<b>PROGETTO</b>	
<b>QUOTE</b>	
<b>TERRENO</b>	
<b>DISTANZE PARZIALI</b>	
<b>TERRENO</b>	

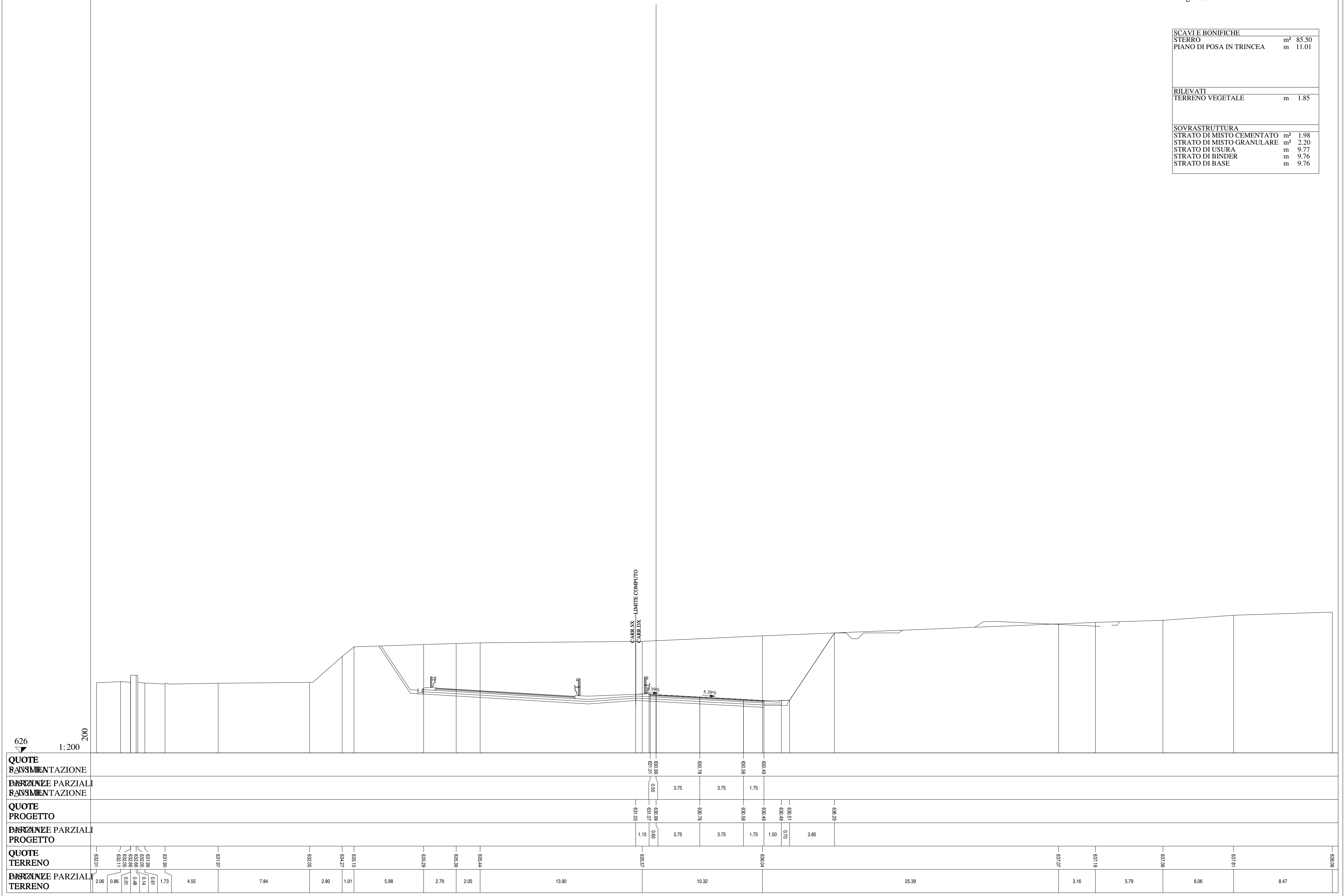
627.82	627.82	628.20	633.35	634.90	635.10	635.34	636.11	637.20	637.18	637.17	637.15	637.39	638.87	637.03	637.26	637.39
	3.91	7.58	1.72	2.09	10.33	2.86	14.46	0.01	1.82	0.07	0.53	0.01	34.30	5.07	8.82	3.96



SCAVI E BONIFICHE	
STERRO	m <sup>2</sup> 85.50
PIANO DI POSA IN TRINCEA	m 11.01

RILEVATI	
TERRENO VEGETALE	m 1.85

SOVRASTRUTTURA	
STRATO DI MISTO CEMENTATO	m <sup>2</sup> 1.98
STRATO DI MISTO GRANULARE	m <sup>2</sup> 2.20
STRATO DI USURA	m 9.77
STRATO DI BINDER	m 9.76
STRATO DI BASE	m 9.76

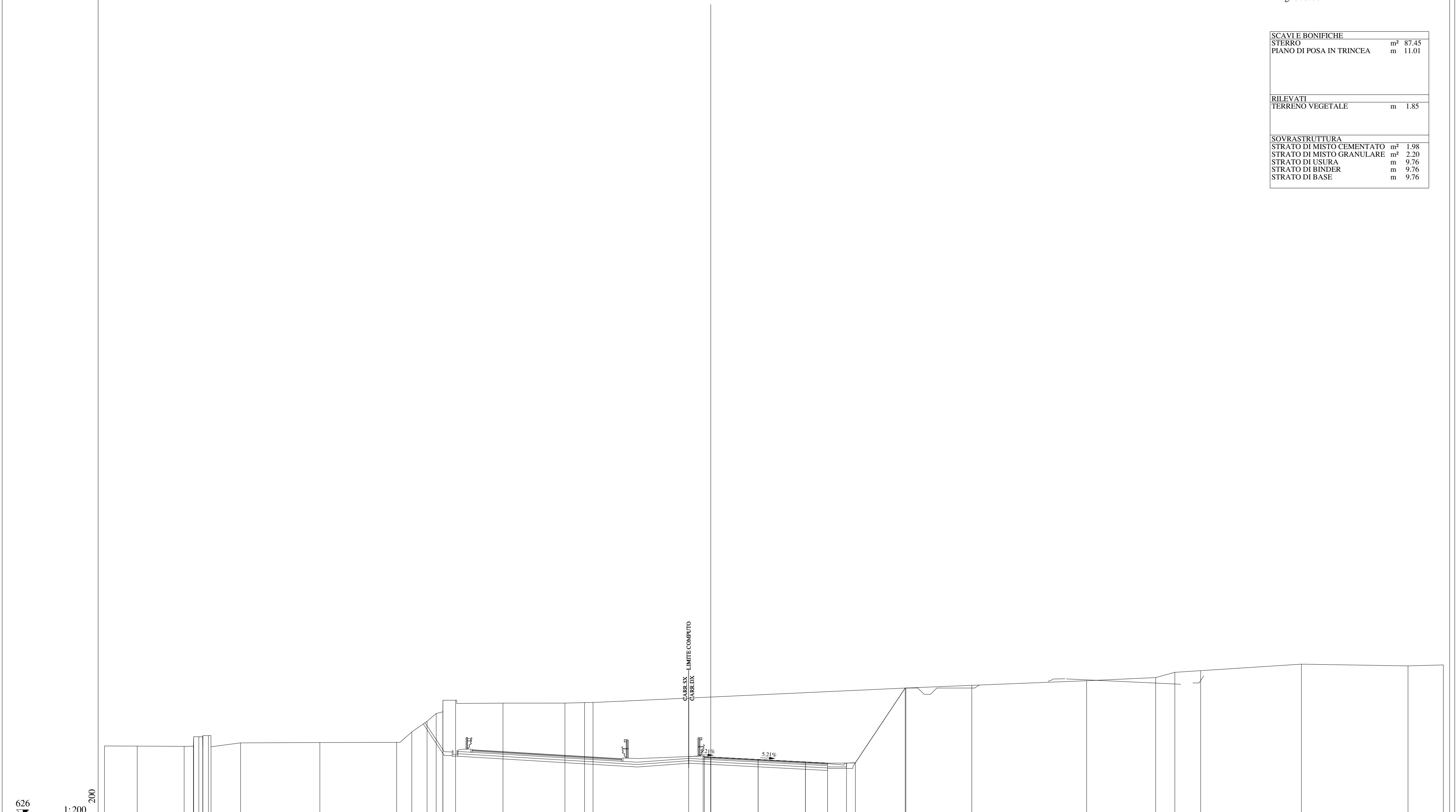


<b>QUOTE</b>																								
<b>BASIMENTAZIONE</b>																								
<b>Distanze Parziali</b>																								
<b>BASIMENTAZIONE</b>																								
<b>QUOTE</b>																								
<b>PROGETTO</b>																								
<b>Distanze Parziali</b>																								
<b>PROGETTO</b>																								
<b>QUOTE</b>																								
<b>TERRENO</b>	629.01	629.05	629.06	629.08	629.11	631.99	631.99	631.99	631.99	631.99	631.97	631.05	634.27	635.10	635.23	635.39	635.44	635.57	636.04	637.07	637.19	637.38	637.81	638.08
<b>Distanze Parziali</b>																								
<b>TERRENO</b>	2.06	0.86	0.86	0.88	0.01	0.01	1.73	4.55	7.84	2.80	1.01	5.98	2.79	2.05	13.90	10.32	25.39	3.16	5.79	6.06	8.47			

SCAVI E BONIFICHE	
STERRO	m <sup>2</sup> 87.45
PIANO DI POSA IN TRINCEA	m 11.01

RILEVATI	
TERRENO VEGETALE	m 1.85

SOVRASTRUTTURA	
STRATO DI MISTO CEMENTATO	m <sup>2</sup> 1.98
STRATO DI MISTO GRANULARE	m <sup>2</sup> 2.20
STRATO DI USURA	m 9.76
STRATO DI BINDER	m 9.76
STRATO DI BASE	m 9.76

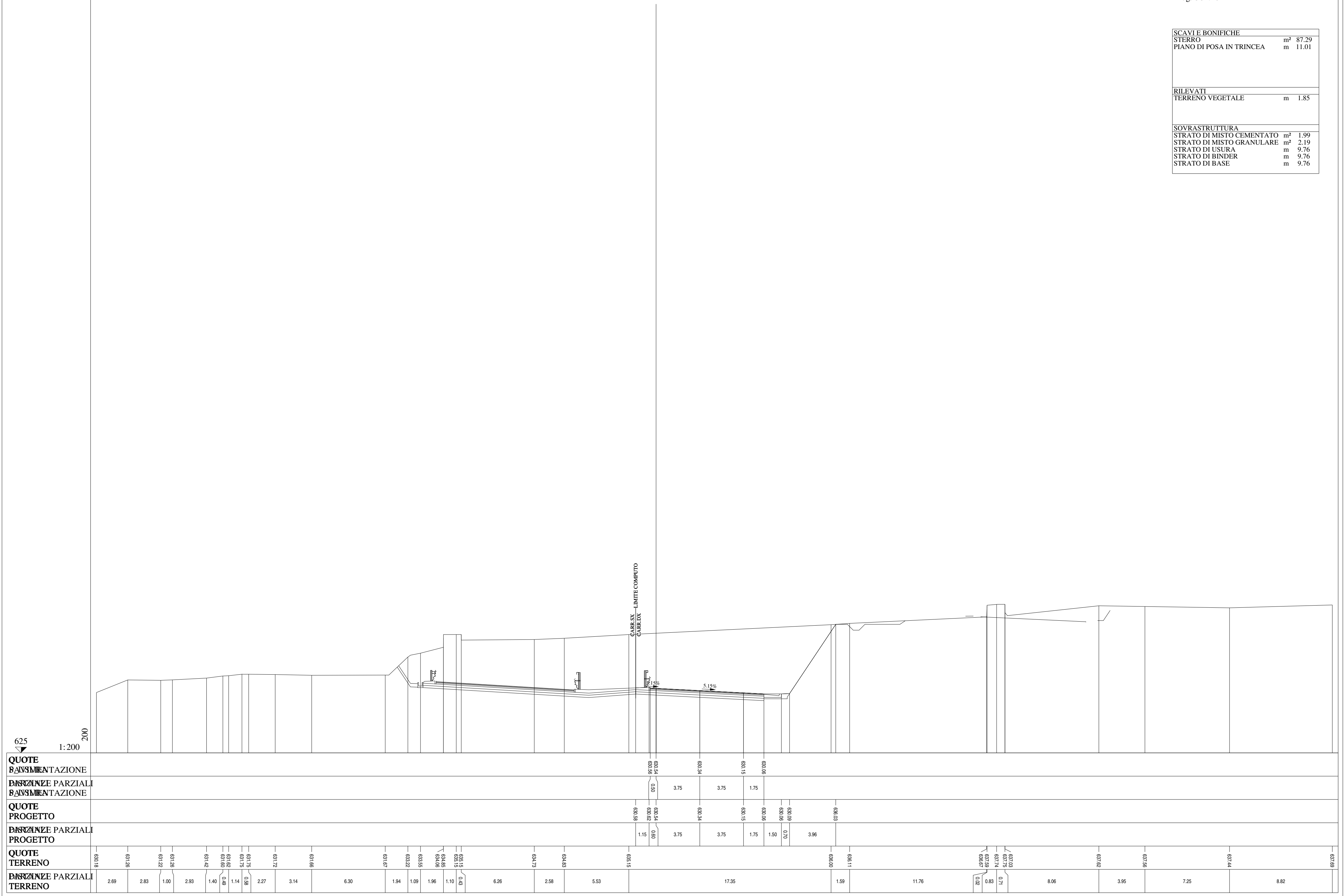


<b>QUOTE BASIMENTAZIONE</b>	630.08 630.09 630.47 630.47 630.27 630.18 630.18 630.21 630.13 630.13 630.34 630.71 630.95 630.37 630.50 630.02 630.88 630.96																																	
<b>DISTANZE PARZIALI BASIMENTAZIONE</b>	0.50 3.75 3.75 1.75 0.18 0.18 0.21 3.94																																	
<b>QUOTE PROGETTO</b>	630.70 630.66 630.75 630.47 630.27 630.18 630.18 0.70 630.13 630.13 630.34 630.71 630.95 630.37 630.50 630.02 630.88 630.96																																	
<b>DISTANZE PARZIALI PROGETTO</b>	1.15 0.60 3.75 3.75 1.75 1.50 0.70 3.94																																	
<b>QUOTE TERRENO</b>	631.54	631.53	631.51	631.52	631.51	631.52	631.48	631.78	631.81	631.82	632.05	632.49	632.24	632.16	634.93	634.97	634.98	630.70	630.75	630.47	630.27	630.18	630.18	630.21	630.13	630.13	630.34	630.71	630.95	630.37	630.50	630.02	630.88	630.96
<b>DISTANZE PARZIALI TERRENO</b>	2.59	3.72	0.73	0.03	0.40	0.31	0.44	2.34	6.27	6.08	1.20	1.21	0.22	0.53	4.91	0.07	24.77	5.22	9.09	5.46	1.52	2.04	7.98	8.44	2.80									

SCAVI E BONIFICHE	
STERRO	m <sup>2</sup> 87.29
PIANO DI POSA IN TRINCEA	m 11.01


RILEVATI	
TERRENO VEGETALE	m 1.85

SOVRASTRUTTURA	
STRATO DI MISTO CEMENTATO	m <sup>2</sup> 1.99
STRATO DI MISTO GRANULARE	m <sup>2</sup> 2.19
STRATO DI USURA	m 9.76
STRATO DI BINDER	m 9.76
STRATO DI BASE	m 9.76




<b>QUOTE BASIMENTAZIONE</b>	630.18	631.26	631.22	631.26	631.42	631.75	631.75	631.72	631.66	631.67	633.22	633.55	634.06	634.65	633.15	634.73	634.83	635.15	630.54	630.54	630.34	630.15	630.06	630.06	630.09	636.03	636.11	637.03	637.75	637.74	637.59	636.67	637.44	637.62	637.56	637.44	637.69					
<b>DISTANZE PARZIALI BASIMENTAZIONE</b>																			0.90	3.75	3.75	1.75			0.70	3.96																
<b>QUOTE PROGETTO</b>																			630.54	630.54	630.34	630.15	630.06	630.06	630.09	636.03	636.11	637.03	637.75	637.74	637.59	636.67	637.44	637.62	637.56	637.44	637.69					
<b>DISTANZE PARZIALI PROGETTO</b>																			0.60	3.75	3.75	1.75	1.50	0.70	3.96																	
<b>QUOTE TERRENO</b>	630.18	631.26	631.22	631.26	631.42	631.75	631.75	631.72	631.66	631.67	633.22	633.55	634.06	634.65	633.15	634.73	634.83	635.15	630.54	630.54	630.34	630.15	630.06	630.06	630.09	636.03	636.11	637.03	637.75	637.74	637.59	636.67	637.44	637.62	637.56	637.44	637.69					
<b>DISTANZE PARZIALI TERRENO</b>		2.69	2.83	1.00	2.93	1.40	1.14	0.38	2.27	3.14	6.30	1.94	1.09	1.96	1.10	0.43	6.26	2.58	5.53		17.35	1.75	1.50	0.70	3.96	1.59	11.76	8.06	3.95	7.25		3.95	7.25		8.82							

<b>SCAVI E BONIFICHE</b>	
STERRO	m <sup>2</sup> 86.18
PIANO DI POSA IN TRINCEA	m 11.01
<b>RILEVATI</b>	
TERRENO VEGETALE	m 1.85
<b>SOVRASTRUTTURA</b>	
STRATO DI MISTO CEMENTATO	m <sup>2</sup> 1.97
STRATO DI MISTO GRANULARE	m <sup>2</sup> 2.20
STRATO DI USURA	m 9.75
STRATO DI BINDER	m 9.76
STRATO DI BASE	m 9.76



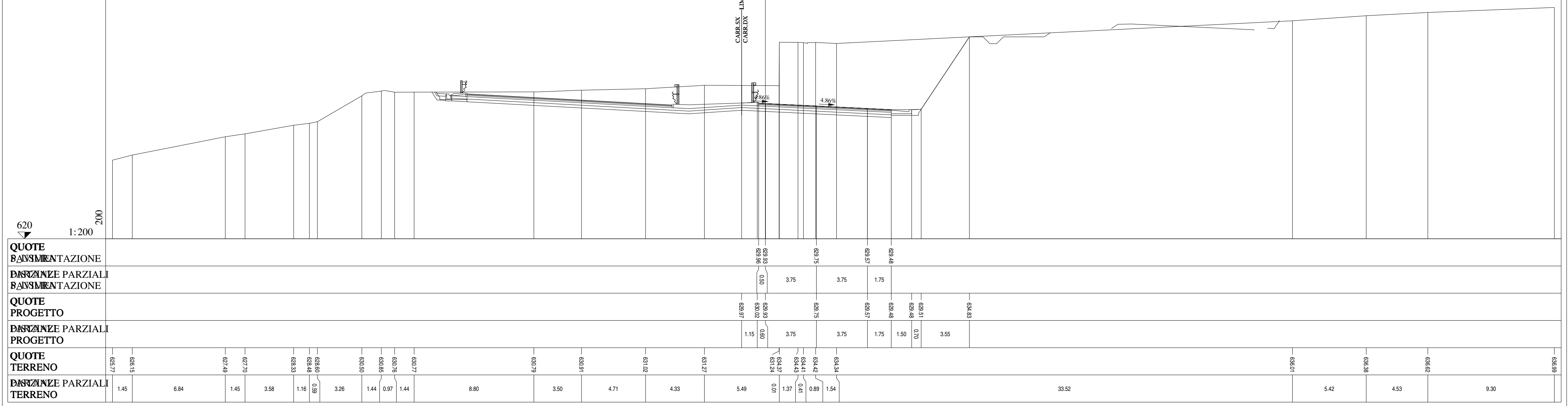
<b>QUOTE</b>																												
<b>Distanze Parziali</b>																												
<b>QUOTE</b>																												
<b>Distanze Parziali</b>																												
<b>QUOTE</b>	629.91	629.92	629.95	630.16	630.34	630.83	631.40	631.26	631.25	631.33	632.99	632.85	633.50	635.15	634.41	634.46	634.61	634.80	634.89	635.01	635.08	635.15	635.25	635.56	635.72	636.14	636.93	637.26
<b>Distanze Parziali</b>	3.44	3.43	1.32	1.99	3.92	2.25	0.86	1.68	8.63	0.82	1.72	0.88	4.51	0.84	3.38	1.13	3.40	3.42	1.26	0.93	2.84	1.92	1.47	5.19	11.97	20.68	13.26	

SCAVI E BONIFICHE	
STERRO	m <sup>2</sup> 84.16
PIANO DI POSA IN TRINCEA	m 11.01
RILEVATI	
TERRENO VEGETALE	m 1.85
SOVRASTRUTTURA	
STRATO DI MISTO CEMENTATO	m <sup>2</sup> 1.98
STRATO DI MISTO GRANULARE	m <sup>2</sup> 2.20
STRATO DI USURA	m 9.75
STRATO DI BINDER	m 9.76
STRATO DI BASE	m 9.76



<b>QUOTE</b>																										
<b>BASIMENTAZIONE</b>																										
<b>Distanze Parziali</b>																										
<b>BASIMENTAZIONE</b>																										
<b>QUOTE</b>																										
<b>PROGETTO</b>																										
<b>Distanze Parziali</b>																										
<b>PROGETTO</b>																										
<b>QUOTE</b>																										
<b>TERRENO</b>																										
<b>Distanze Parziali</b>	1.24	0.41	1.10	4.43	1.54	6.75	1.07	0.90	3.75	6.34	5.86	0.94	2.32	0.82	2.07	1.78	0.92	2.38	3.04	3.79	2.90	4.21	17.67	16.86	13.30	
<b>TERRENO</b>	629.50	629.79	629.88	629.92	629.06	629.91	630.16	631.00	631.16	631.27	631.19	631.25	631.44	631.48	631.25	631.15	631.15	631.15	631.15	634.76	634.88	635.09	635.34	636.19	636.84	637.17

SCAVI E BONIFICHE	
STERRO	m <sup>2</sup> 70.29
PIANO DI POSA IN TRINCEA	m 11.01
RILEVATI	
TERRENO VEGETALE	m 1.85
SOVRASTRUTTURA	
STRATO DI MISTO CEMENTATO	m <sup>2</sup> 1.98
STRATO DI MISTO GRANULARE	m <sup>2</sup> 2.20
STRATO DI USURA	m 9.75
STRATO DI BINDER	m 9.76
STRATO DI BASE	m 9.76

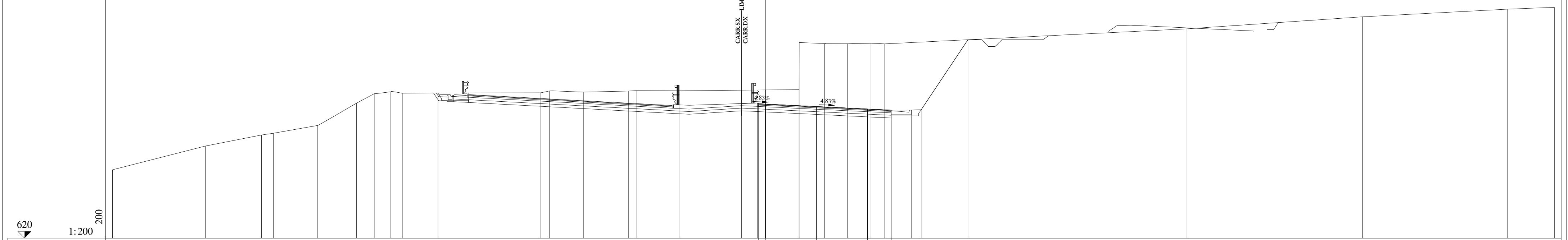


<b>QUOTE</b>																												
<b>Distanze Parziali</b>																												
<b>QUOTE</b>																												
<b>Distanze Parziali</b>																												
<b>QUOTE</b>	629.77	628.15		627.49	627.70		628.33	628.60	628.48	630.50	630.76	630.85	630.77		630.79	630.91	631.02	631.27	631.24	634.37	634.41	634.42	634.34		638.01	638.38	638.82	638.99
<b>Distanze Parziali</b>	1.45	6.84		1.45	3.58		1.16	0.89	3.26	1.44	0.97	1.44	8.80	3.50	4.71	4.33	5.49	0.01	1.37	0.41	0.89	1.54		33.52	5.42	4.53	9.30	

SCAVI E BONIFICHE	
STERRO	m <sup>2</sup> 63.37
PIANO DI POSA IN TRINCEA	m 11.01

RILEVATI	
TERRENO VEGETALE	m 1.85

SOVRASTRUTTURA	
STRATO DI MISTO CEMENTATO	m <sup>2</sup> 1.98
STRATO DI MISTO GRANULARE	m <sup>2</sup> 2.20
STRATO DI USURA	m 9.75
STRATO DI BINDER	m 9.76
STRATO DI BASE	m 9.76

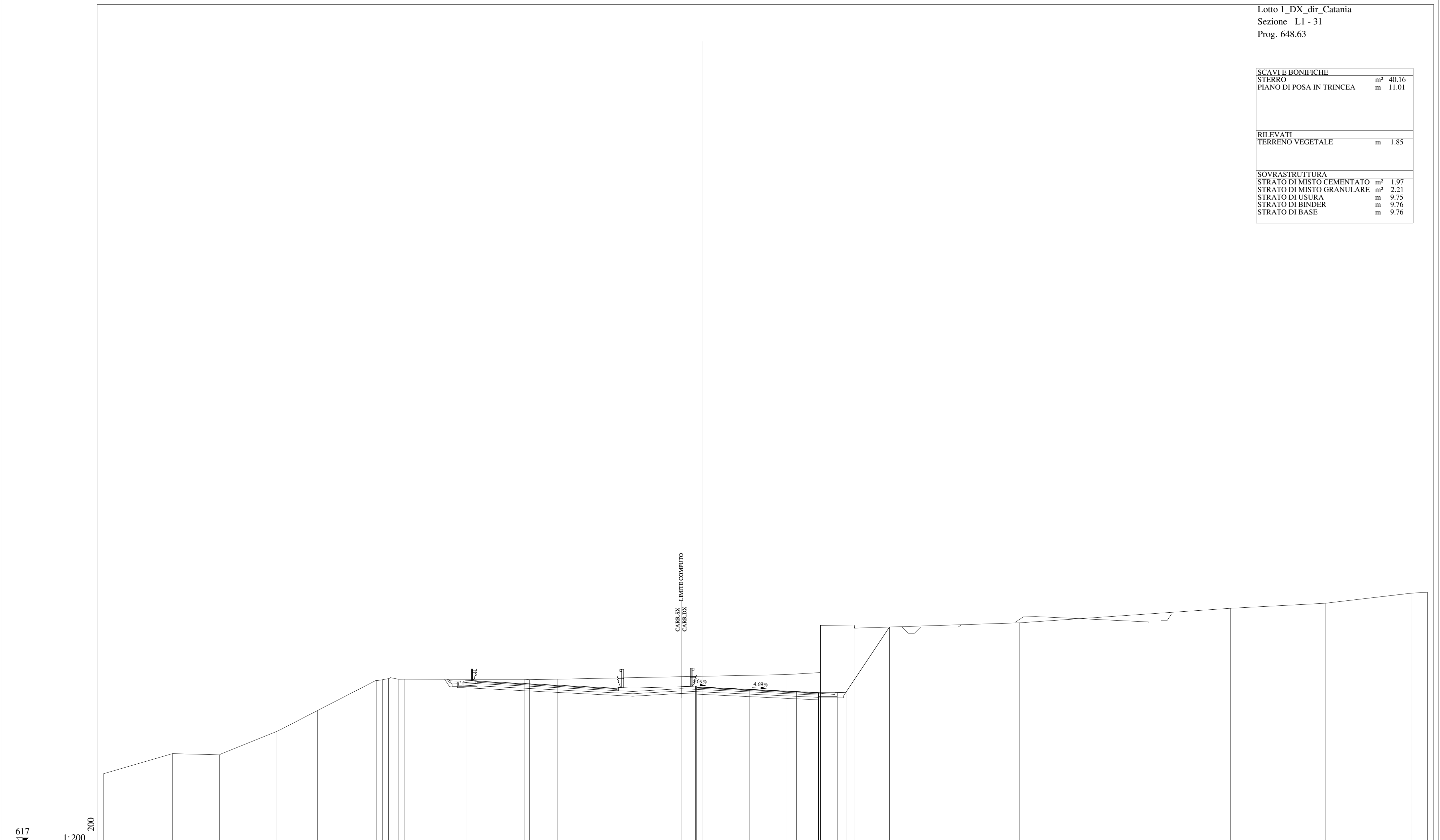


<b>QUOTE</b>																										
<b>BASIMENTAZIONE</b>																										
<b>Distanze Parziali</b>																										
<b>BASIMENTAZIONE</b>																										
<b>QUOTE</b>																										
<b>PROGETTO</b>																										
<b>Distanze Parziali</b>																										
<b>PROGETTO</b>																										
<b>QUOTE</b>	620.03	626.78	627.99	627.72	628.30	629.94	630.63	630.78	630.67	630.69	630.84	630.75	630.86	630.85	630.91	634.40	634.33	634.31	634.35	634.30	635.41	636.30	636.86	637.00		
<b>Distanze Parziali</b>	6.83	4.12	0.88	3.26	2.85	1.30	1.22	0.84	2.64	7.55	0.85	2.48	3.30	0.98	3.22	6.28	2.47	0.01	1.85	1.72	1.71	1.01	22.22	12.89	10.65	3.47
<b>TERRENO</b>																										
<b>Distanze Parziali</b>																										
<b>TERRENO</b>																										

SCAVI E BONIFICHE	
STERRO	m <sup>2</sup> 40.16
PIANO DI POSA IN TRINCEA	m 11.01

RILEVATI	
TERRENO VEGETALE	m 1.85

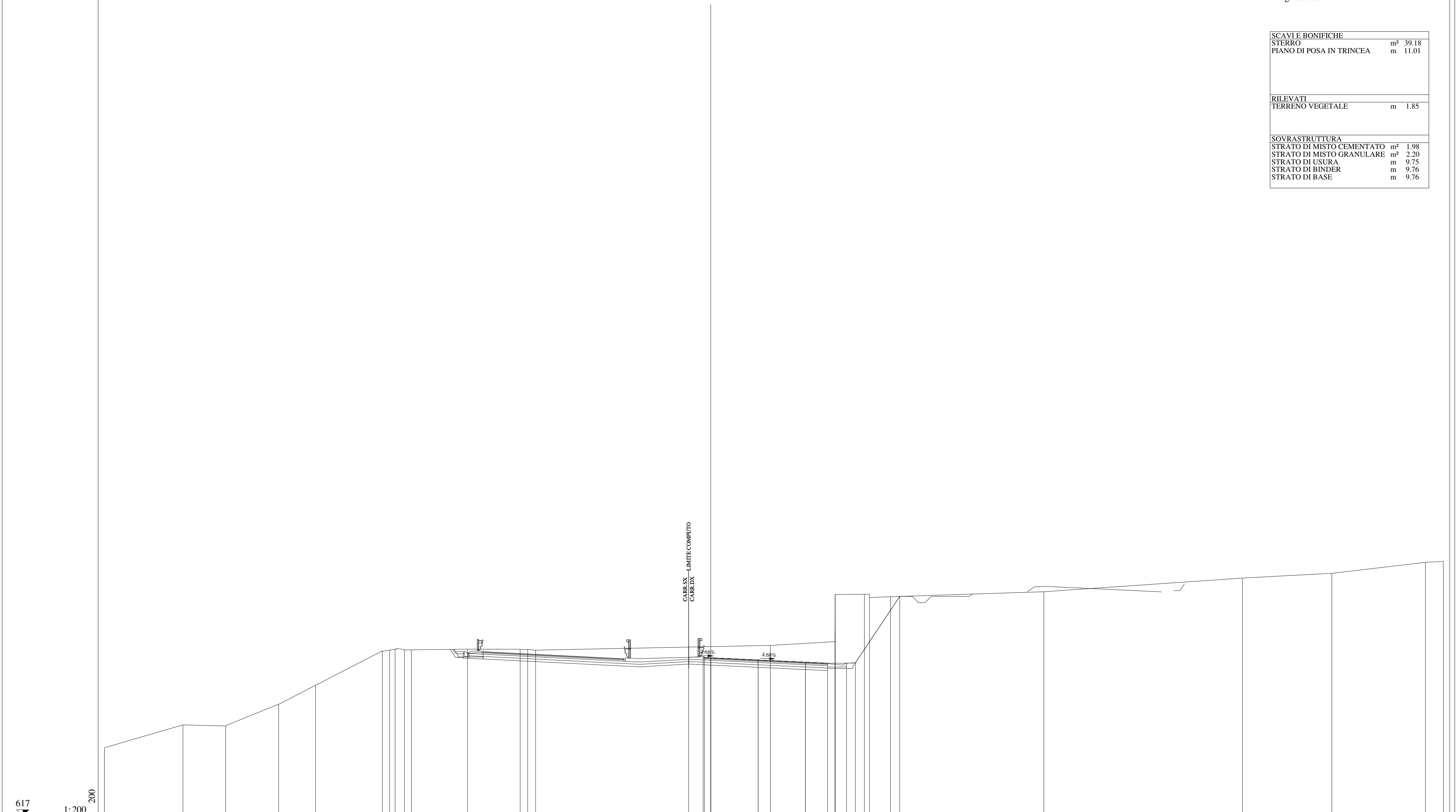
SOVRASTRUTTURA	
STRATO DI MISTO CEMENTATO	m <sup>2</sup> 1.97
STRATO DI MISTO GRANULARE	m <sup>2</sup> 2.21
STRATO DI USURA	m 9.75
STRATO DI BINDER	m 9.76
STRATO DI BASE	m 9.76



<b>QUOTE</b>																						
<b>BASIMENTAZIONE</b>																						
<b>Distanze Parziali</b>																						
<b>BASIMENTAZIONE</b>																						
<b>QUOTE</b>																						
<b>PROGETTO</b>																						
<b>Distanze Parziali</b>																						
<b>PROGETTO</b>																						
<b>QUOTE</b>																						
<b>TERRENO</b>	622.61	624.23	624.13	628.01	627.88	630.10	630.15	630.18	630.18	630.17	630.15	630.19	630.56	634.50	634.52	634.70	635.88	636.27	637.07	637.15		
<b>Distanze Parziali</b>	5.55	3.75	4.60	3.25	4.70	0.52	0.47	0.81	0.43	4.97	4.64	0.44	2.20	18.33	2.74	0.01	2.68	13.23	16.90	7.59	6.88	1.31



SCAVI E BONIFICHE	
STERRO	m <sup>2</sup> 39.18
PIANO DI POSA IN TRINCEA	m 11.01
RILEVATI	
TERRENO VEGETALE	m 1.85
SOVRASTRUTTURA	
STRATO DI MISTO CEMENTATO	m <sup>2</sup> 1.98
STRATO DI MISTO GRANULARE	m <sup>2</sup> 2.20
STRATO DI USURA	m 9.75
STRATO DI BINDER	m 9.76
STRATO DI BASE	m 9.76

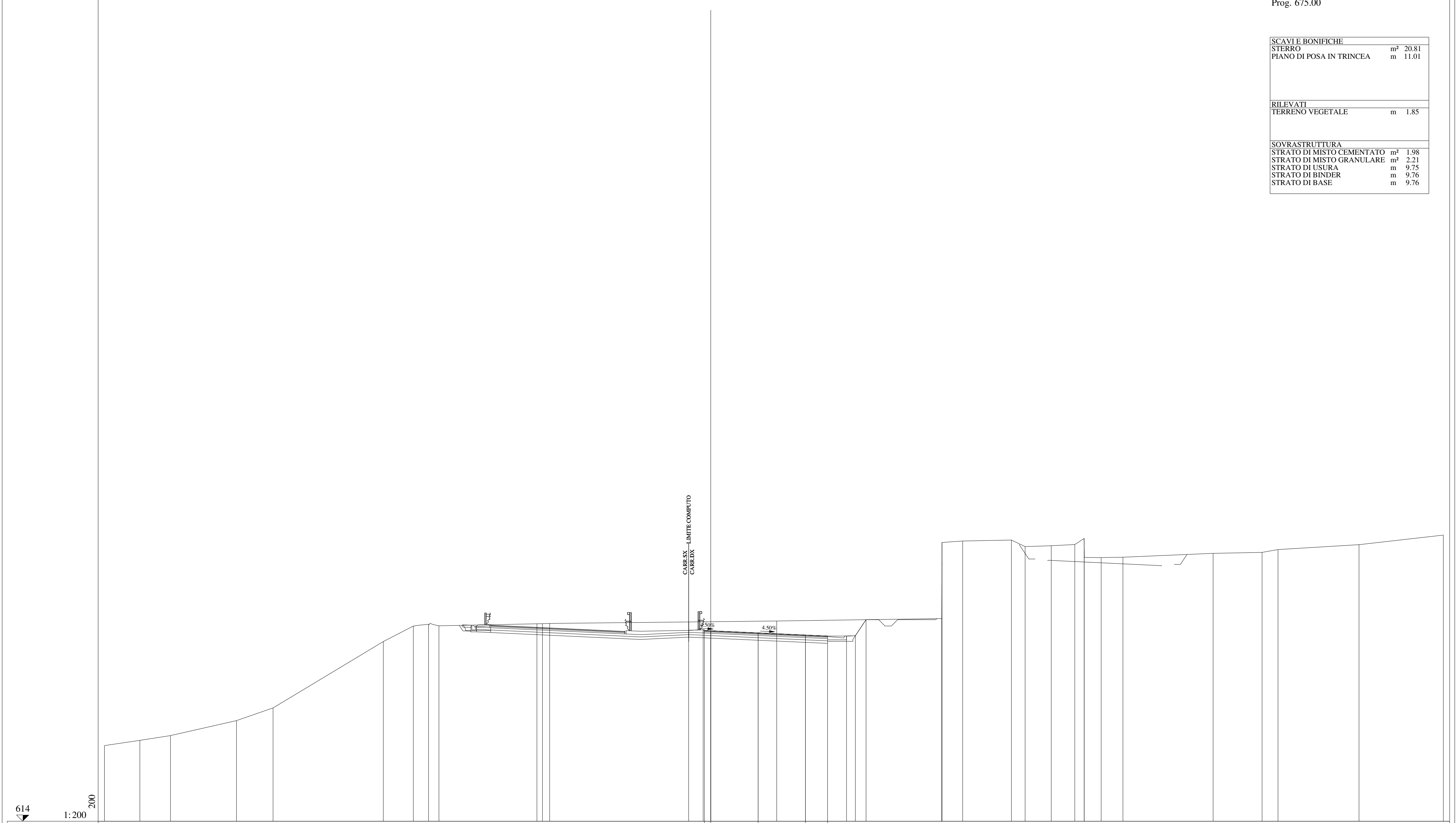


<b>QUOTE</b>																								
<b>BASIMENTAZIONE</b>																								
<b>Distanze Parziali</b>																								
<b>BASIMENTAZIONE</b>																								
<b>QUOTE</b>																								
<b>PROGETTO</b>																								
<b>Distanze Parziali</b>																								
<b>PROGETTO</b>																								
<b>QUOTE</b>	627.40	627.21	627.12	627.04	627.34	627.34	627.34	627.34	627.34	627.34	627.34	627.34	627.34	627.34	627.34	627.34								
<b>TERRENO</b>																								
<b>Distanze Parziali</b>																								
<b>TERRENO</b>	6.21	3.39	4.19	2.92	5.29	0.98	0.93	0.74	0.55	4.44	4.17	0.99	0.83	18.59	5.12	0.01	2.31	0.41	1.66	12.14	15.73	7.07	7.41	1.42

SCAVI E BONIFICHE	
STERRO	m <sup>2</sup> 20.81
PIANO DI POSA IN TRINCEA	m 11.01

RILEVATI	
TERRENO VEGETALE	m 1.85

SOVRASTRUTTURA	
STRATO DI MISTO CEMENTATO	m <sup>2</sup> 1.98
STRATO DI MISTO GRANULARE	m <sup>2</sup> 2.21
STRATO DI USURA	m 9.75
STRATO DI BINDER	m 9.76
STRATO DI BASE	m 9.76

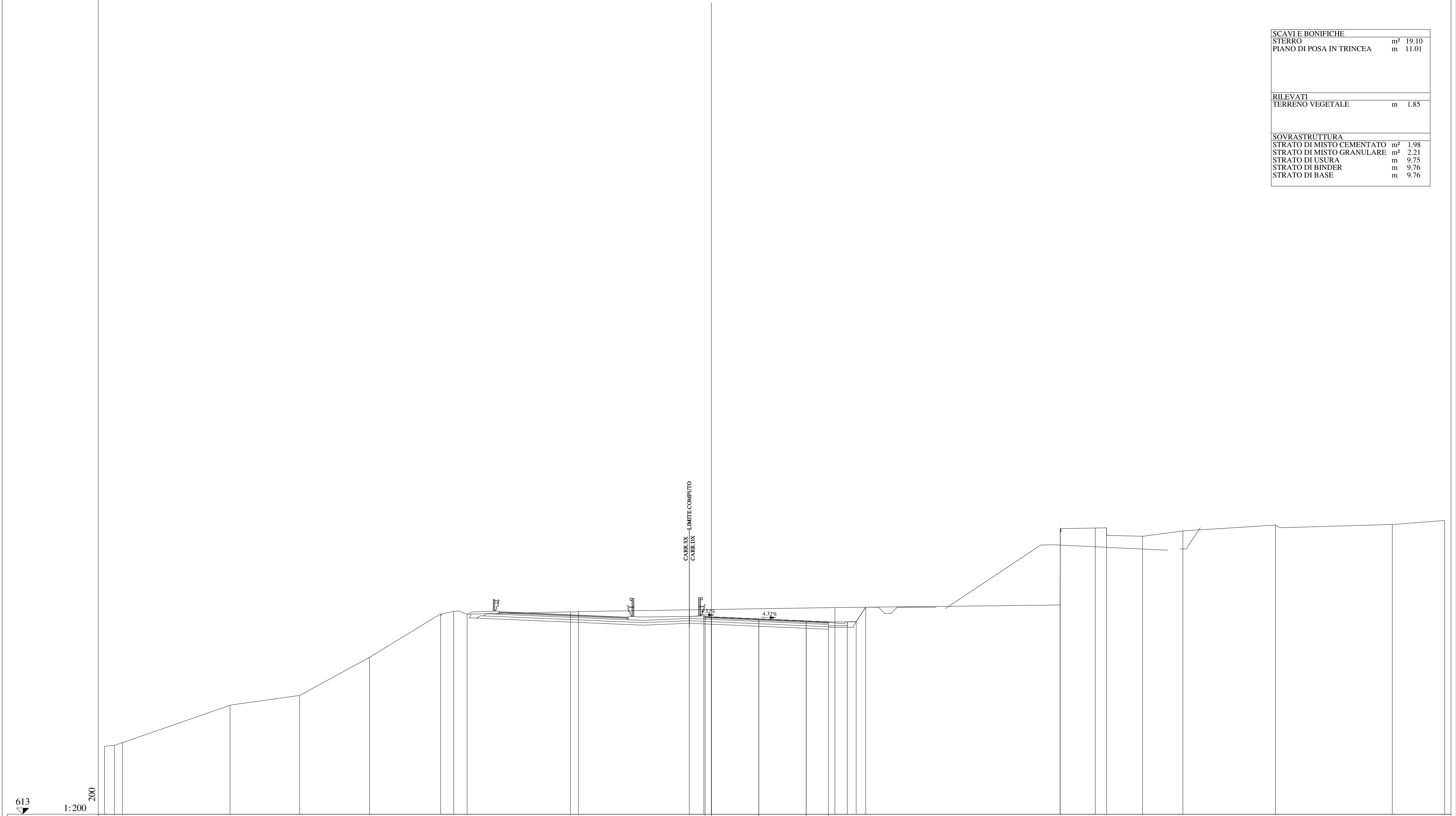


<b>QUOTE</b>																																		
<b>Distanze Parziali</b>																																		
<b>QUOTE</b>																																		
<b>Distanze Parziali</b>																																		
<b>QUOTE</b>	619.99	620.41	620.79	621.97	622.98	628.23	629.46	629.61	629.48	629.67	629.64	629.67	629.09	628.92	628.88	629.20	630.05	630.08	630.20	630.27	630.76	630.82	630.92	630.91	630.22	630.30	630.52	630.91	630.67					
<b>Distanze Parziali</b>	2.80	2.43	5.22	2.90	8.73	2.38	1.20	0.82	7.76	0.44	0.57	17.97	3.75	3.75	1.75	1.50	0.70	0.84	13.07	0.01	1.64	3.85	1.09	2.07	1.86	0.14	0.01	1.34	1.72	7.14	3.88	1.26	6.41	6.68

SCAVI E BONIFICHE	
STERRO	m <sup>2</sup> 19.10
PIANO DI POSA IN TRINCEA	m 11.01

RILEVATI	
TERRENO VEGETALE	m 1.85

SOVRASTRUTTURA	
STRATO DI MISTO CEMENTATO	m <sup>2</sup> 1.98
STRATO DI MISTO GRANULARE	m <sup>2</sup> 2.21
STRATO DI USURA	m 9.75
STRATO DI BINDER	m 9.76
STRATO DI BASE	m 9.76



613  
 1:200

QUOTE	613	618.45	618.67	621.23	622.40	625.42	628.66	629.05	629.83	629.04	629.02	628.82	628.70	628.58	628.46	628.30	628.22	628.22	628.25	629.39	629.56	630.67	630.00	630.42	630.88	630.93	630.25
BAVIMENTAZIONE																											
Distanze Parziali BAVIMENTAZIONE																											
QUOTE PROGETTO																											
Distanze Parziali PROGETTO																											
QUOTE TERRENO	613	618.45	618.67	621.23	622.40	625.42	628.66	629.05	629.83	629.04	629.02	628.82	628.70	628.58	628.46	628.30	628.22	628.22	628.25	629.39	629.56	630.67	630.00	630.42	630.88	630.93	630.25
Distanze Parziali TERRENO	0.79	0.83	8.51	5.50	5.53	5.62	1.04	1.06	8.17	0.83	20.29	0.16	3.75	3.75	1.75	1.50	0.70	0.76	17.81	0.01	2.77	0.90	2.84	3.19	7.33	9.23	4.15










SCAVI E BONIFICHE	
STERRO	m <sup>2</sup> 60.25
PIANO DI POSA IN TRINCEA	m 11.01
RILEVATI	
TERRENO VEGETALE	m 1.85
SOVRASTRUTTURA	
STRATO DI MISTO CEMENTATO	m <sup>2</sup> 1.99
STRATO DI MISTO GRANULARE	m <sup>2</sup> 2.20
STRATO DI USURA	m 9.75
STRATO DI BINDER	m 9.76
STRATO DI BASE	m 9.76




<b>QUOTE</b>																																														
<b>Distanze Parziali</b>																																														
<b>BAVIMENTAZIONE</b>																																														
<b>QUOTE</b>																																														
<b>PROGETTO</b>																																														
<b>Distanze Parziali</b>																																														
<b>PROGETTO</b>																																														
<b>QUOTE</b>	612.19	614.66	615.53	618.17	618.84	618.82	620.50	621.37	622.10	624.68	625.98	625.98	625.95	626.03	628.13	628.71	628.92	628.03	628.13	627.50	627.76	628.34	629.33	629.86	630.41	631.05	631.22	631.06	631.15	631.36	631.57	632.62	632.65	633.01	633.08	633.58	634.48	634.99	635.87	635.82	635.25	635.39	635.50	635.99	635.86	636.03
<b>Distanze Parziali</b>	7.15	2.19	5.61	1.75	2.06	3.74	2.72	1.21	4.36	2.03	0.97	1.12	0.90	2.95	4.58	0.54	0.89	1.57	1.20	2.93	2.31	0.88	4.97	2.22	1.87	1.67	1.06	0.13	5.08	1.48	5.63	6.19	2.17	0.77	2.71	2.24	1.22	2.18	0.80	5.05	2.61					






SCAVI E BONIFICHE	
STERRO	m² 88.44
PIANO DI POSA IN TRINCEA	m 11.00
RILEVATI	
TERRENO VEGETALE	m 1.85
SOVRASTRUTTURA	
STRATO DI MISTO CEMENTATO	m² 1.99
STRATO DI MISTO GRANULARE	m² 2.20
STRATO DI USURA	m 9.75
STRATO DI BINDER	m 9.75
STRATO DI BASE	m 9.75



606  
 1:200  
 200

<b>QUOTE</b>																																
<b>BASIMENTAZIONE</b>																																
<b>Distanze Parziali</b>																																
<b>BASIMENTAZIONE</b>																																
<b>QUOTE</b>																																
<b>PROGETTO</b>																																
<b>Distanze Parziali</b>																																
<b>PROGETTO</b>																																
<b>QUOTE</b>																																
<b>TERRENO</b>	611.42	614.32	617.13	618.54	619.19	620.25	620.90	621.00	622.24	624.70	624.78	624.74	624.76	624.70	624.85	624.83	624.94	624.60	624.74	624.83	624.57	624.59	624.46	624.34	624.29	624.31	624.29	631.31	632.19	631.31	634.58	
<b>Distanze Parziali</b>	8.40	8.52	4.25	1.57	2.78	0.02	0.65	1.34	2.43	3.42	0.57	0.72	0.88	5.55	2.88	0.57	0.49	0.59	0.48	2.43	1.12	1.41	6.66	0.11	1.03	0.85	5.49	6.64	7.50	2.47	11.41	13.13

SCAVI E BONIFICHE	
STERRO	m <sup>2</sup> 110.71
PIANO DI POSA IN TRINCEA	m 11.00
RILEVATI	
TERRENO VEGETALE	m 1.85
SOVRASTRUTTURA	
STRATO DI MISTO CEMENTATO	m <sup>2</sup> 1.98
STRATO DI MISTO GRANULARE	m <sup>2</sup> 2.20
STRATO DI USURA	m 9.75
STRATO DI BINDER	m 9.75
STRATO DI BASE	m 9.75



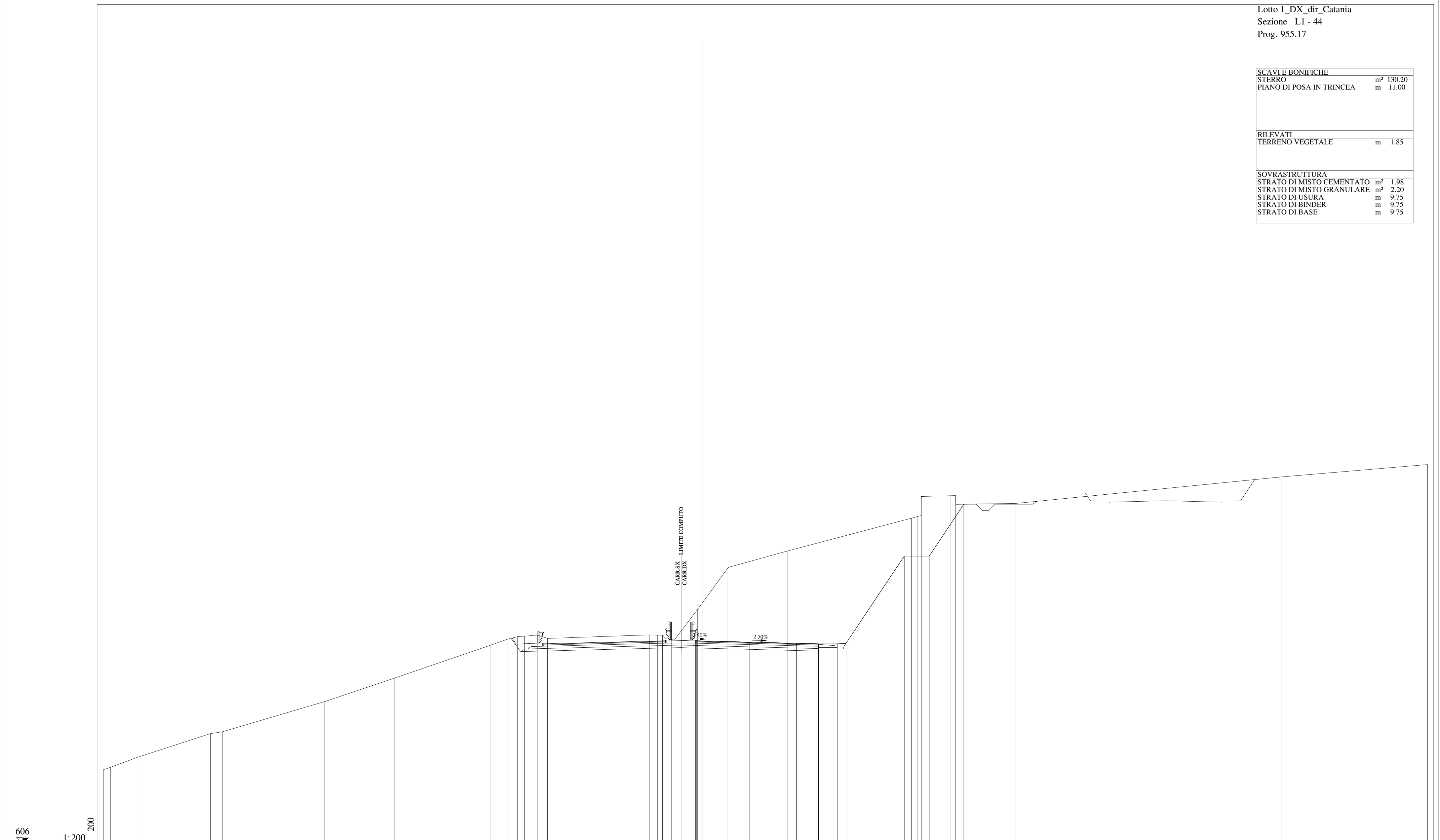
<b>QUOTE</b>																												
<b>BASIMENTAZIONE</b>																												
<b>Distanze parziali</b>																												
<b>BASIMENTAZIONE</b>																												
<b>QUOTE</b>																												
<b>PROGETTO</b>																												
<b>Distanze parziali</b>																												
<b>PROGETTO</b>																												
<b>QUOTE</b>																												
<b>TERRENO</b>	611.71	614.23	615.43	618.29	618.48	621.88	623.22	624.11	624.30	624.09	624.08	624.00	623.99	623.99	623.99	623.77	623.86	623.61	623.54	623.51	623.54	623.46	630.00	630.70	630.06			
<b>Distanze parziali</b>	8.06	3.44	6.92	0.57	8.99	3.18	1.78	0.61	0.53	0.86	8.27	2.53	0.40	0.46	0.45	5.72	0.18	3.62	1.50	0.70	4.67	2.00	1.21	12.61	8.33	13.17	8.15	4.77



SCAVI E BONIFICHE	
STERRO	m <sup>2</sup> 130.20
PIANO DI POSA IN TRINCEA	m 11.00

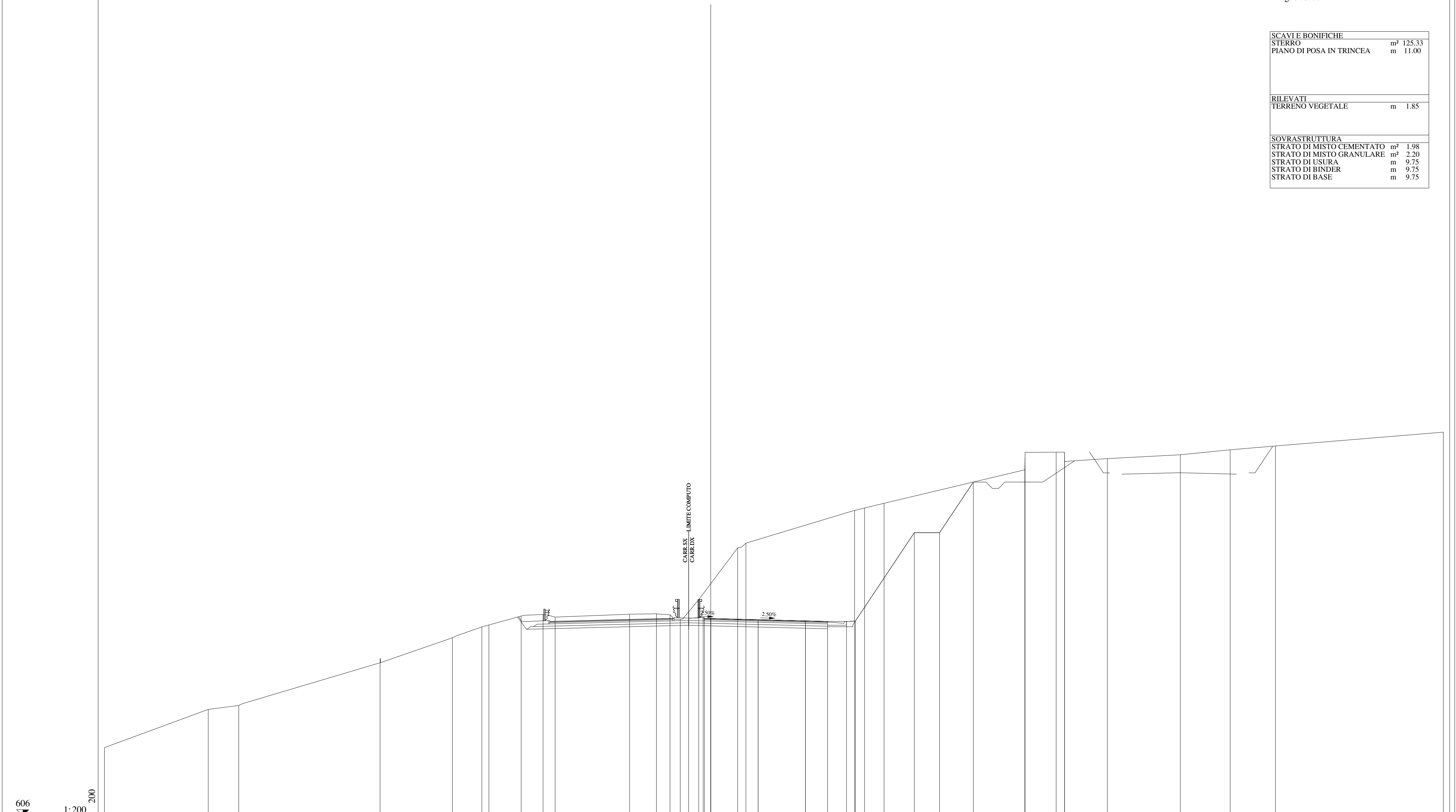
RILEVATI	
TERRENO VEGETALE	m 1.85

SOVRASTRUTTURA	
STRATO DI MISTO CEMENTATO	m <sup>2</sup> 1.98
STRATO DI MISTO GRANULARE	m <sup>2</sup> 2.20
STRATO DI USURA	m 9.75
STRATO DI BINDER	m 9.75
STRATO DI BASE	m 9.75



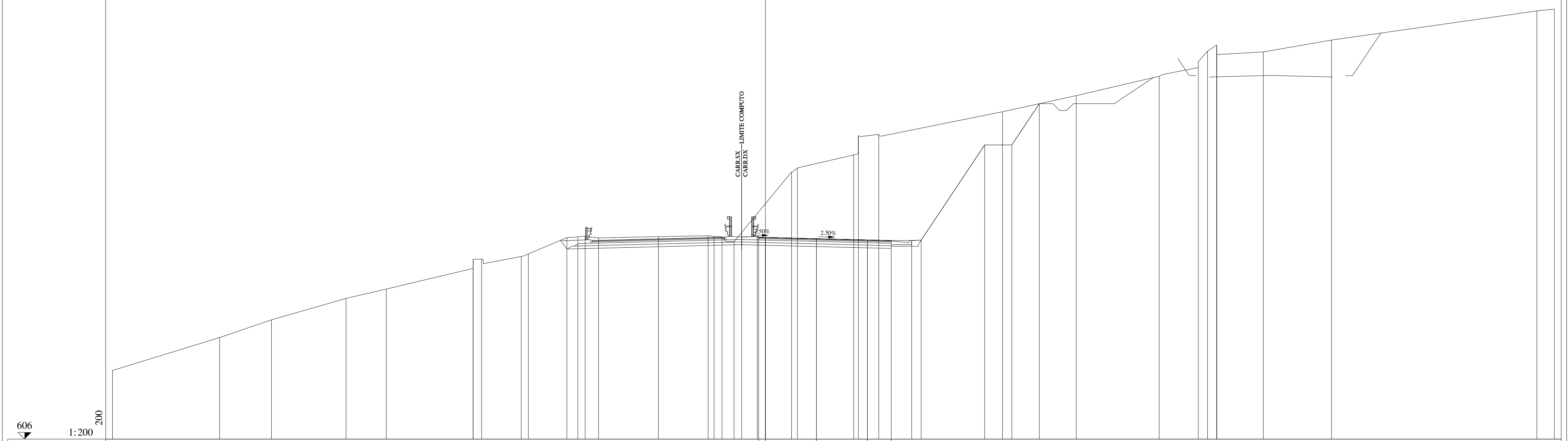
<b>QUOTE</b>																622.28	622.28	622.18	622.08	622.02	622.02	622.05	622.02	629.05	629.05	633.20	633.20	633.26	638.37		
<b>BASIMENTAZIONE</b>																0.50	3.75	3.75	1.75												
<b>Distanze Parziali</b>																622.28	622.25	622.18	622.08	622.02	622.05	622.02	629.05	629.05	633.20	633.19	633.26	638.37			
<b>BASIMENTAZIONE</b>																1.15	0.60	3.75	3.75	1.75	1.50	0.70	4.67	2.00	2.76						
<b>QUOTE</b>	611.94	611.13	612.92	614.83	614.97	617.40	619.28	621.90	622.40	622.63	622.72	622.46	622.72	622.63	622.59	622.40	622.71	622.72	622.72	622.71	622.38	624.75	628.10	629.46	632.08	633.81	632.22	633.88	633.19	638.38	
<b>PROGETTO</b>	611.94	611.13	612.92	614.83	614.97	617.40	619.28	621.90	622.40	622.63	622.72	622.46	622.72	622.63	622.59	622.40	622.71	622.72	622.72	622.71	622.38	624.75	628.10	629.46	632.08	633.81	632.22	633.88	633.19	638.38	
<b>Distanze Parziali</b>	0.57	2.13	5.87	0.96	8.20	5.60	7.63	1.42	0.78	0.55	1.03	0.81	8.15	0.65	0.74	2.05	2.45	4.79	9.91	2.37	0.29	4.82	21.22	11.72							
<b>PROGETTO</b>	0.57	2.13	5.87	0.96	8.20	5.60	7.63	1.42	0.78	0.55	1.03	0.81	8.15	0.65	0.74	2.05	2.45	4.79	9.91	2.37	0.29	4.82	21.22	11.72							
<b>QUOTE</b>	611.94	611.13	612.92	614.83	614.97	617.40	619.28	621.90	622.40	622.63	622.72	622.46	622.72	622.63	622.59	622.40	622.71	622.72	622.72	622.71	622.38	624.75	628.10	629.46	632.08	633.81	632.22	633.88	633.19	638.38	
<b>TERRENO</b>	611.94	611.13	612.92	614.83	614.97	617.40	619.28	621.90	622.40	622.63	622.72	622.46	622.72	622.63	622.59	622.40	622.71	622.72	622.72	622.71	622.38	624.75	628.10	629.46	632.08	633.81	632.22	633.88	633.19	638.38	
<b>Distanze Parziali</b>	0.57	2.13	5.87	0.96	8.20	5.60	7.63	1.42	0.78	0.55	1.03	0.81	8.15	0.65	0.74	2.05	2.45	4.79	9.91	2.37	0.29	4.82	21.22	11.72							
<b>TERRENO</b>	0.57	2.13	5.87	0.96	8.20	5.60	7.63	1.42	0.78	0.55	1.03	0.81	8.15	0.65	0.74	2.05	2.45	4.79	9.91	2.37	0.29	4.82	21.22	11.72							

SCAVI E BONIFICHE	
STERRO	m <sup>2</sup> 125.33
PIANO DI POSA IN TRINCEA	m 11.00
RILEVATI	
TERRENO VEGETALE	m 1.85
SOVRASTRUTTURA	
STRATO DI MISTO CEMENTATO	m <sup>2</sup> 1.98
STRATO DI MISTO GRANULARE	m <sup>2</sup> 2.20
STRATO DI USURA	m 9.75
STRATO DI BINDER	m 9.75
STRATO DI BASE	m 9.75



<b>QUOTE</b>																													
<b>BASIMENTAZIONE</b>																													
<b>Distanze Parziali</b>																													
<b>BASIMENTAZIONE</b>																													
<b>QUOTE</b>																													
<b>PROGETTO</b>																													
<b>Distanze Parziali</b>																													
<b>PROGETTO</b>																													
<b>QUOTE</b>																													
<b>TERRENO</b>	611.41	614.43	614.74	618.13	620.10	621.12	621.97	621.83	621.95	621.74	621.97	622.01	621.93	621.97	623.13	627.22	627.60	630.19	630.75	634.42	634.80	634.06	634.29	634.60	634.99	635.29	638.39		
<b>Distanze Parziali</b>	8.22	2.41	11.19	5.73	2.33	0.86	2.55	1.73	0.96	5.89	2.13	1.08	0.81	1.46	3.08	0.85	8.61	0.79	1.54	11.15	0.01	2.46	0.66	0.01	3.39	5.78	3.94	3.59	13.29

SCAVI E BONIFICHE	
STERRO	m <sup>2</sup> 112.64
PIANO DI POSA IN TRINCEA	m 11.00
RILEVATI	
TERRENO VEGETALE	m 1.85
SOVRASTRUTTURA	
STRATO DI MISTO CEMENTATO	m <sup>2</sup> 1.97
STRATO DI MISTO GRANULARE	m <sup>2</sup> 2.20
STRATO DI USURA	m 9.75
STRATO DI BINDER	m 9.75
STRATO DI BASE	m 9.75



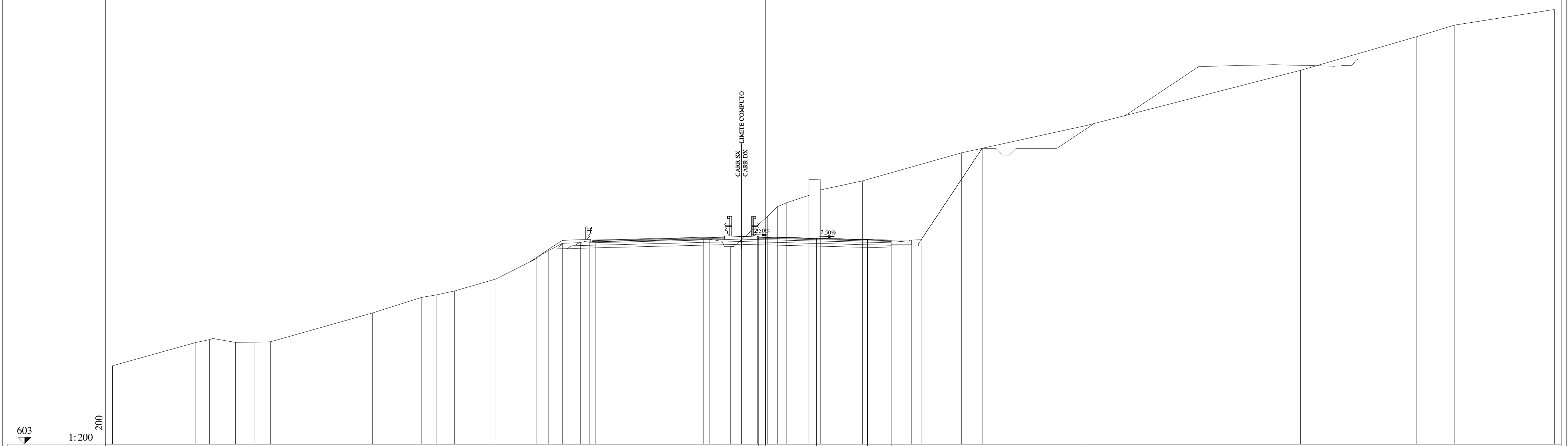
QUOTE SALVAMENTO																														
Distanze Parziali SALVAMENTO																														
QUOTE PROGETTO																														
Distanze Parziali PROGETTO																														
QUOTE TERRENO	611.04	613.46	614.78	618.34	617.03	618.55	619.22	619.42	619.61	620.81	620.86	620.92	620.73	620.88	620.52	620.87	620.90	620.93	620.89	620.40	630.06	631.25	632.67	633.31	634.26	634.46	635.33	637.60		
Distanze Parziali TERRENO	7.87	3.82	5.48	2.96	6.38	0.01	0.81	2.92	0.52	2.84	0.80	0.53	0.99	4.41	3.65	0.43	0.59	0.43	4.14	1.50	9.10	5.42	6.10	2.87	0.88	0.07	3.42	5.01	15.10	1.29







<b>SCAVI E BONIFICHE</b>	
STERRO	m <sup>2</sup> 65.92
PIANO DI POSA IN TRINCEA	m 11.00
<b>RILEVATI</b>	
TERRENO VEGETALE	m 1.85
<b>SOVRASTRUTTURA</b>	
STRATO DI MISTO CEMENTATO	m <sup>2</sup> 1.97
STRATO DI MISTO GRANULARE	m <sup>2</sup> 2.21
STRATO DI USURA	m 9.75
STRATO DI BINDER	m 9.75
STRATO DI BASE	m 9.75

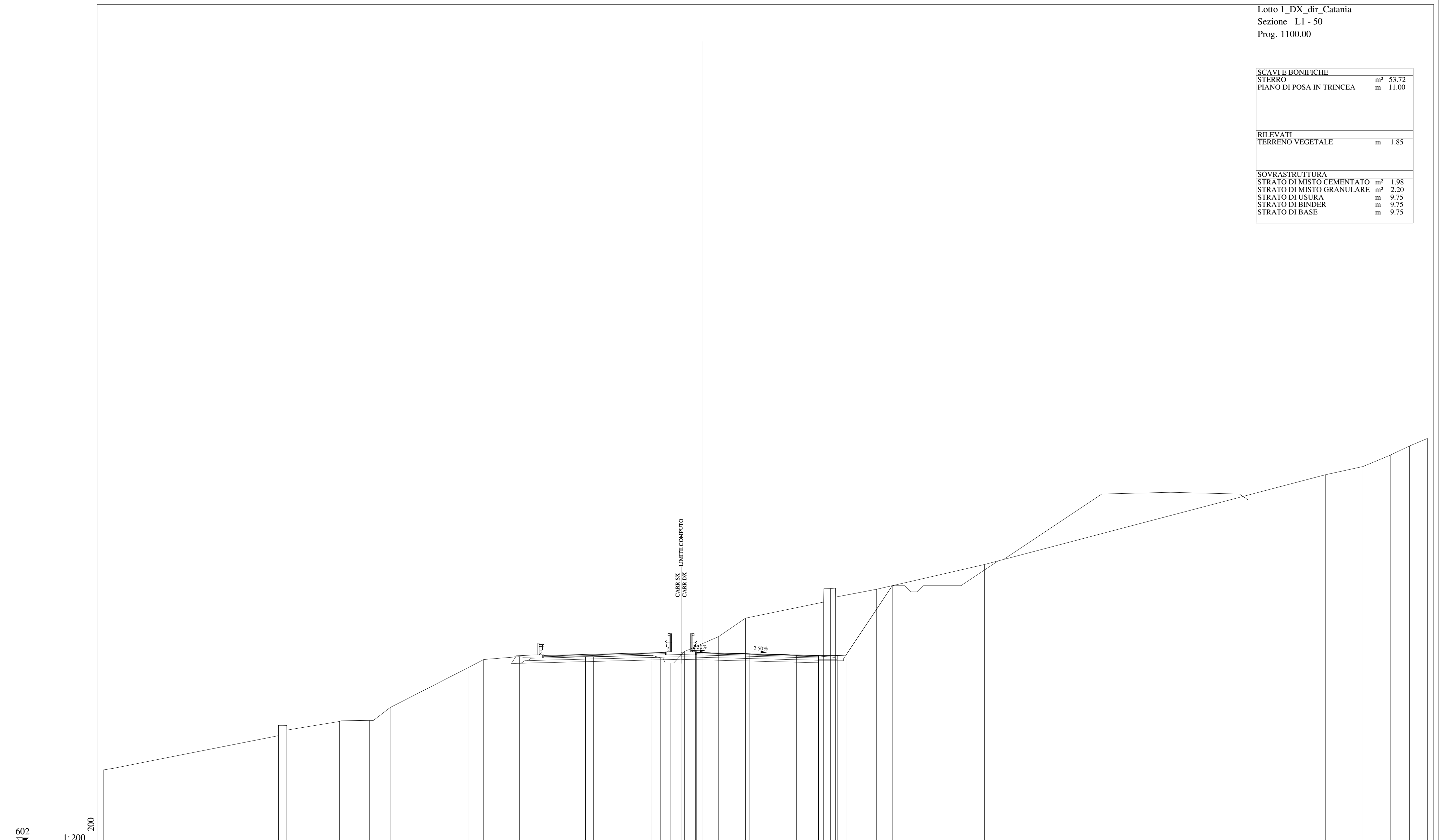


<b>QUOTE</b>																																	
<b>BASSIMENTAZIONE</b>																																	
<b>Distanze Parziali</b>																																	
<b>BASSIMENTAZIONE</b>																																	
<b>QUOTE</b>																																	
<b>PROGETTO</b>																																	
<b>Distanze Parziali</b>																																	
<b>PROGETTO</b>																																	
<b>QUOTE</b>	608.76	610.47	610.69	610.48	610.49	610.53	612.65	613.79	613.98	614.26	615.15	616.66	617.24	617.77	617.88	617.95	617.82	618.07	618.07	618.15	620.76	621.30	622.01	623.49	623.69	622.96	624.43	624.45	630.50	632.96	633.82	634.97	
<b>Distanze Parziali</b>	6.13	1.01	1.90	1.43	1.15	7.50	3.58	1.15	1.29	3.06	3.00	0.88	0.99	1.33	0.43	0.69	0.45	7.94	0.90	0.83	2.73	0.71	1.62	0.01	0.82	0.01	3.10	7.29	9.22	15.70	8.50	2.80	7.36

SCAVI E BONIFICHE	
STERRO	m <sup>2</sup> 53.72
PIANO DI POSA IN TRINCEA	m 11.00

RILEVATI	
TERRENO VEGETALE	m 1.85

SOVRASTRUTTURA	
STRATO DI MISTO CEMENTATO	m <sup>2</sup> 1.98
STRATO DI MISTO GRANULARE	m <sup>2</sup> 2.20
STRATO DI USURA	m 9.75
STRATO DI BINDER	m 9.75
STRATO DI BASE	m 9.75

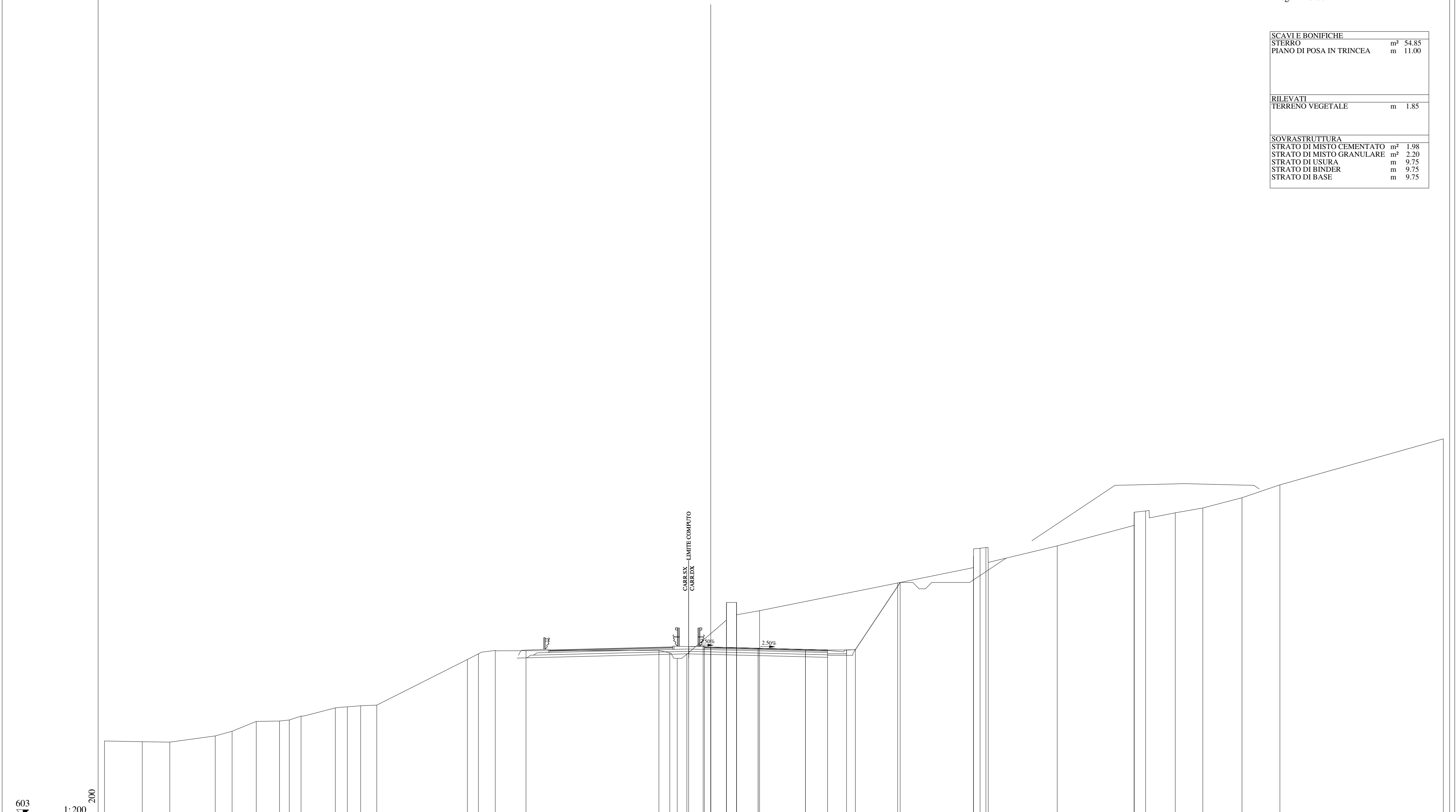


<b>QUOTE</b>																													
<b>BASIMENTAZIONE</b>																													
<b>DISTANZE PARZIALI</b>																													
<b>BASIMENTAZIONE</b>																													
<b>QUOTE</b>																													
<b>PROGETTO</b>																													
<b>DISTANZE PARZIALI</b>																													
<b>PROGETTO</b>																													
<b>QUOTE</b>																													
<b>TERRENO</b>	607.92	608.06	610.66	611.48	611.80	611.89	612.92	616.14	616.76	616.99	617.00	616.98	617.10	616.48	616.90	617.41	618.60	620.07	617.22	617.13	617.09	617.11	622.89	624.37	631.55	632.22	633.13	633.86	634.46
<b>DISTANZE PARZIALI</b>	0.85	13.16	0.01	0.87	4.23	2.39	1.66	6.30	1.17	2.87	5.29	0.84	4.67	0.83	1.11	2.73	2.15	6.25	0.82	0.02	0.01	0.01	3.27	8.63	27.29	3.02	2.18	1.54	1.44

SCAVI E BONIFICHE		
STERRO	m <sup>2</sup>	54.85
PIANO DI POSA IN TRINCEA	m	11.00

RILEVATI		
TERRENO VEGETALE	m	1.85

SOVRASTRUTTURA		
STRATO DI MISTO CEMENTATO	m <sup>2</sup>	1.98
STRATO DI MISTO GRANULARE	m <sup>2</sup>	2.20
STRATO DI USURA	m	9.75
STRATO DI BINDER	m	9.75
STRATO DI BASE	m	9.75

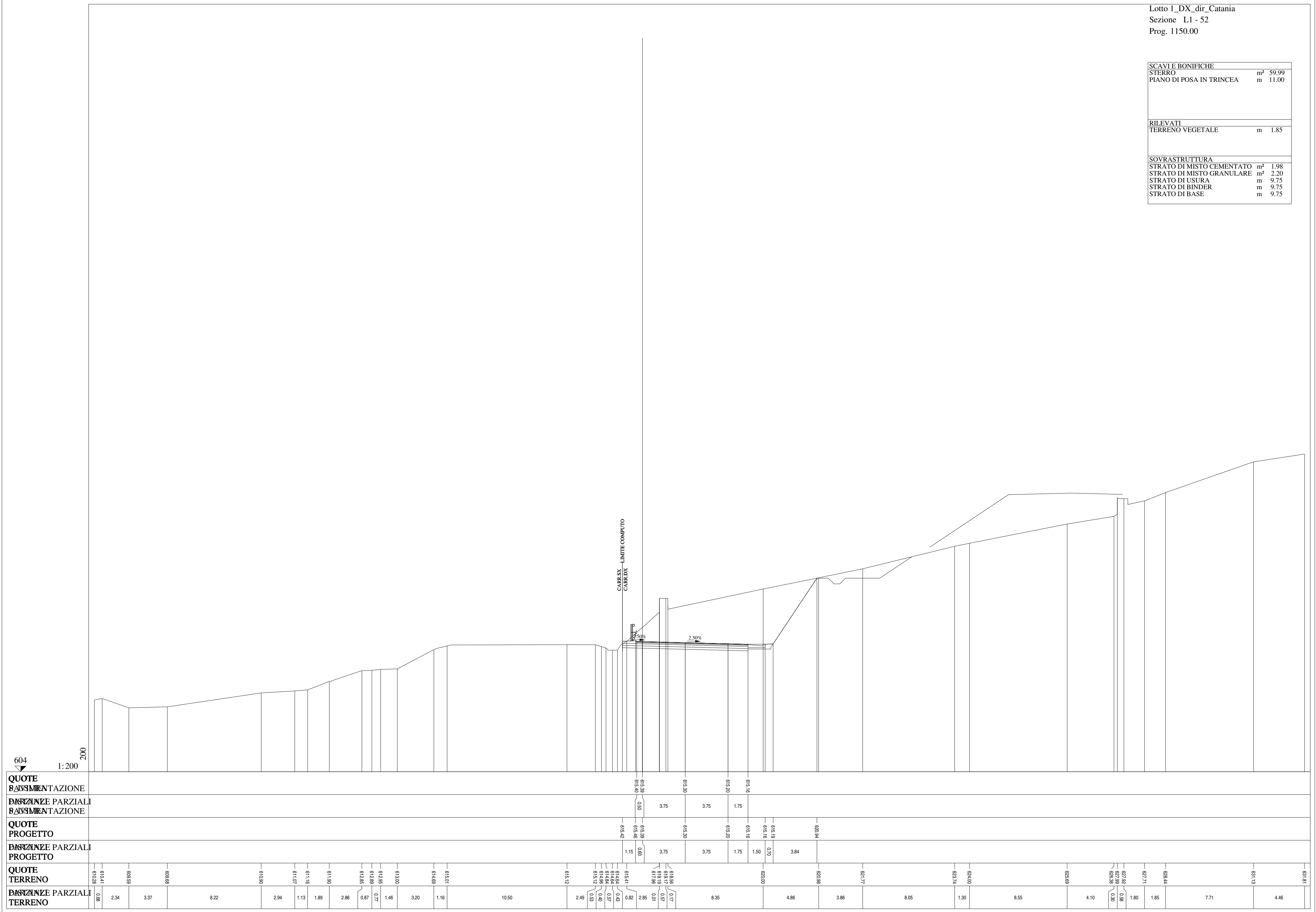


<b>QUOTE</b>																																													
<b>BASSIMENTAZIONE</b>																																													
<b>DISTANZE PARZIALI</b>																																													
<b>BASSIMENTAZIONE</b>																																													
<b>QUOTE</b>																																													
<b>PROGETTO</b>																																													
<b>DISTANZE PARZIALI</b>																																													
<b>PROGETTO</b>																																													
<b>QUOTE</b>	608.33	608.88	609.84	609.33	609.70	610.48	610.60	610.51	610.90	611.64	611.55	611.72	611.77	616.08	616.10	616.38	616.47	616.11	616.81	616.90	616.83	616.25	621.44	623.86	623.07	624.38	627.05	627.15	627.00	627.38	628.19	629.21	629.86												
<b>DISTANZE PARZIALI</b>	2.99	2.18	3.60	1.33	1.92	1.84	0.93	2.72	0.95	1.05	1.28			7.17	0.88	1.33	2.43			10.53	0.86	0.77	3.13	0.01	0.79	0.01	1.81				10.94			6.00	0.19	0.46	0.82	5.46	6.08	0.90	2.34	2.19	3.10	3.00	12.94

SCAVI E BONIFICHE	
STERRO	m <sup>2</sup> 59.99
PIANO DI POSA IN TRINCEA	m 11.00

RILEVATI	
TERRENO VEGETALE	m 1.85


SOVRASTRUTTURA	
STRATO DI MISTO CEMENTATO	m <sup>2</sup> 1.98
STRATO DI MISTO GRANULARE	m <sup>2</sup> 2.20
STRATO DI USURA	m 9.75
STRATO DI BINDER	m 9.75
STRATO DI BASE	m 9.75



SCAVI E BONIFICHE	
STERRO	m <sup>2</sup> 72.90
PIANO DI POSA IN TRINCEA	m 11.00

RILEVATI	
TERRENO VEGETALE	m 1.85

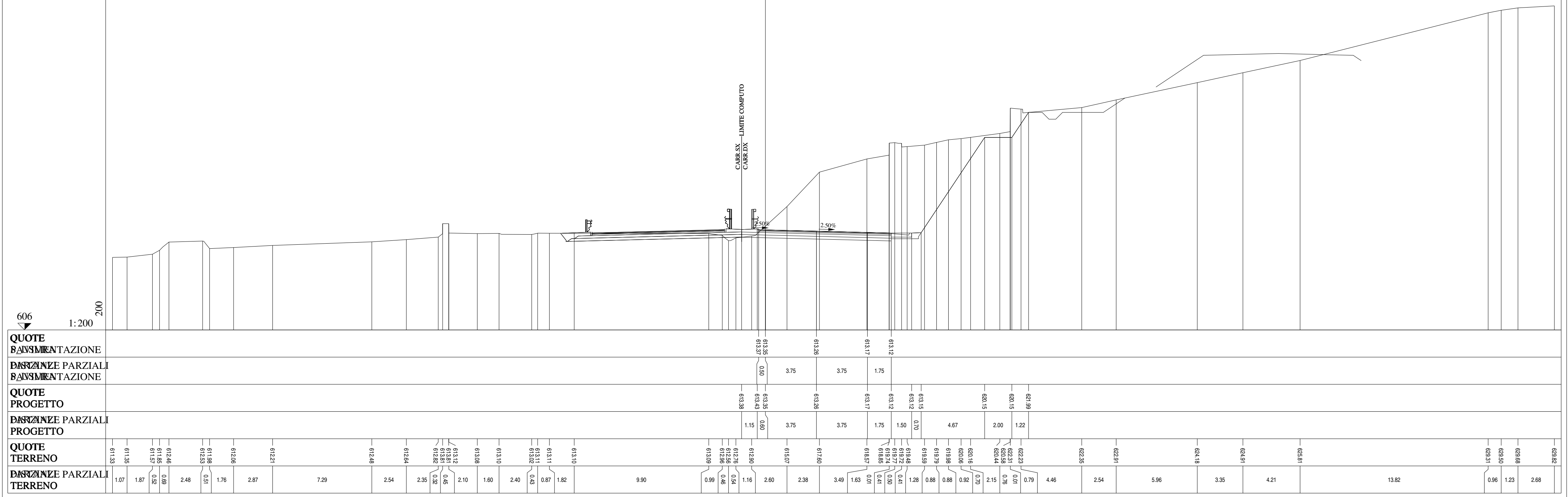
SOVRASTRUTTURA	
STRATO DI MISTO CEMENTATO	m <sup>2</sup> 1.98
STRATO DI MISTO GRANULARE	m <sup>2</sup> 2.20
STRATO DI USURA	m 9.75
STRATO DI BINDER	m 9.75
STRATO DI BASE	m 9.75



605  
 1:200

<b>QUOTE</b>																																														
<b>BASIMENTAZIONE</b>																																														
<b>Distanze Parziali</b>																																														
<b>BASIMENTAZIONE</b>																																														
<b>QUOTE</b>																																														
<b>PROGETTO</b>																																														
<b>Distanze Parziali</b>																																														
<b>PROGETTO</b>																																														
<b>QUOTE</b>																																														
<b>TERRENO</b>	610.43																			630.77																										
<b>Distanze Parziali</b>	4.37	1.07	6.62	4.54	1.98	0.82	0.86	2.75	2.14	2.51	1.91	0.82	0.49	0.67	8.17	4.53	0.84	0.85	0.81	3.04	0.87	0.01	1.88	1.15	0.79	0.91	1.16	2.09	2.08	1.64	6.22	3.65	1.28	0.64	0.48	0.01	1.30	0.01	2.95	0.42	0.70	0.01	0.46	3.71	2.39	19.14

<b>SCAVI E BONIFICHE</b>		
STERRO	m <sup>2</sup>	74.55
PIANO DI POSA IN TRINCEA	m	11.00
<b>RILEVATI</b>		
TERRENO VEGETALE	m	1.85
<b>SOVRASTRUTTURA</b>		
STRATO DI MISTO CEMENTATO	m <sup>2</sup>	1.97
STRATO DI MISTO GRANULARE	m <sup>2</sup>	2.20
STRATO DI USURA	m	9.75
STRATO DI BINDER	m	9.75
STRATO DI BASE	m	9.75




<b>QUOTE</b> <b>PAVIMENTAZIONE</b>																																									
<b>DISTANZE PARZIALI</b> <b>PAVIMENTAZIONE</b>																																									
<b>QUOTE</b> <b>PROGETTO</b>						613.38	613.35	613.28	613.17	613.12	613.15	620.15	621.99	622.23																											
<b>DISTANZE PARZIALI</b> <b>PROGETTO</b>						1.15	0.60	3.75	3.75	1.75	0.70	4.67	2.00	1.22																											
<b>QUOTE</b> <b>TERRENO</b>	611.33	611.35	611.57	612.46	611.88	612.53	611.98	612.06	612.21	612.48	612.64	612.82	613.12	613.81	613.10	613.11	613.11	613.02	613.10	613.10	615.07	617.60	618.57	619.48	619.72	619.72	620.16	620.06	620.16	620.44	620.31	622.35	622.91	624.18	624.91	625.81	629.31	629.50	629.68	629.82	
<b>DISTANZE PARZIALI</b> <b>TERRENO</b>	1.07	1.87	0.89	2.48	0.51	1.76	2.87	7.29	2.54	2.35	0.65	2.10	1.60	2.40	0.87	1.82	9.90	0.99	1.16	2.60	2.38	3.49	1.63	0.41	0.41	1.28	0.88	0.88	0.92	0.70	2.15	0.79	4.46	2.54	5.96	3.35	4.21	13.82	0.96	1.23	2.68

SCAVI E BONIFICHE	
STERRO	m <sup>2</sup> 78.17
PIANO DI POSA IN TRINCEA	m 11.00

RILEVATI	
TERRENO VEGETALE	m 1.85

SOVRASTRUTTURA	
STRATO DI MISTO CEMENTATO	m <sup>2</sup> 1.98
STRATO DI MISTO GRANULARE	m <sup>2</sup> 2.20
STRATO DI USURA	m 9.75
STRATO DI BINDER	m 9.75
STRATO DI BASE	m 9.75



606  
 1:200  
 200

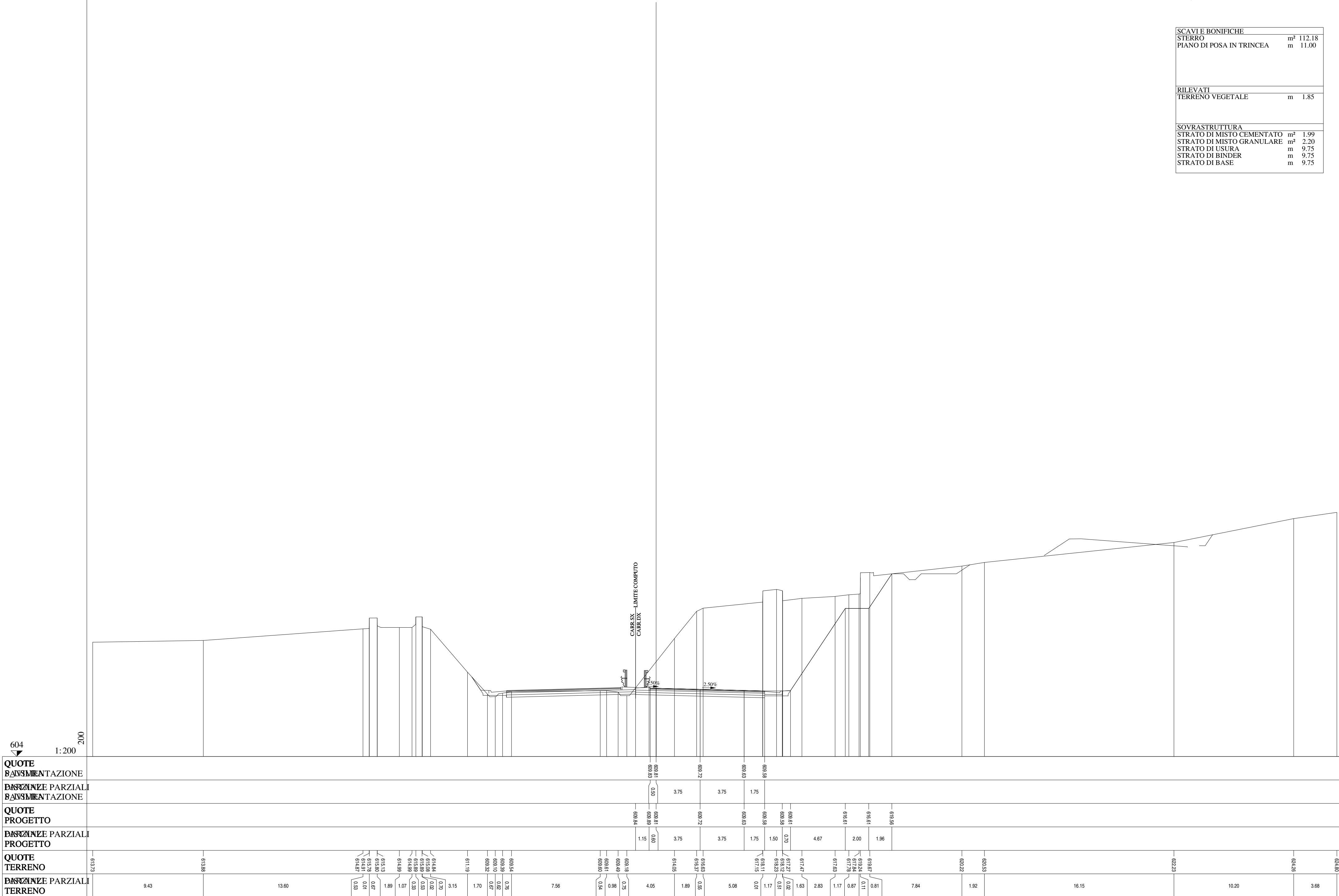
<b>QUOTE BASIMENTAZIONE</b>	612.31	612.32	612.22	612.12	612.08	612.08	612.11	612.08	619.11	620.34	619.11	620.13	622.77	624.61	624.60	626.96	627.07	627.65	628.65
<b>Distanze Parziali BASIMENTAZIONE</b>	0.90	3.75	3.75	1.75	1.50	0.70	4.67	2.00	0.82	0.93	11.71	2.39	2.97	3.20					
<b>QUOTE PROGETTO</b>	612.34	612.38	612.22	612.12	612.08	612.08	612.11	619.11	620.34	619.11	620.13	622.77	624.61	624.60	626.96	627.07	627.65	628.65	
<b>Distanze Parziali PROGETTO</b>	1.15	0.60	3.75	3.75	1.75	1.50	0.70	4.67	2.00	0.82	0.93	11.71	2.39	2.97	3.20				
<b>QUOTE TERRENO</b>	612.78	612.88	613.11	613.09	613.23	613.30	613.38	613.59	614.58	615.98	617.06	618.04	619.02	620.00	621.00	622.00	623.00	624.00	625.00
<b>Distanze Parziali TERRENO</b>	1.62	1.55	0.85	4.94	4.86	1.57	3.24	1.73	0.42	0.41	0.84	4.43	3.36	0.84	1.04	2.02	0.95	1.07	3.06







SCAVI E BONIFICHE	
STERRO	m <sup>2</sup> 112.18
PIANO DI POSA IN TRINCEA	m 11.00
RILEVATI	
TERRENO VEGETALE	m 1.85
SOVRASTRUTTURA	
STRATO DI MISTO CEMENTATO	m <sup>2</sup> 1.99
STRATO DI MISTO GRANULARE	m <sup>2</sup> 2.20
STRATO DI USURA	m 9.75
STRATO DI BINDER	m 9.75
STRATO DI BASE	m 9.75

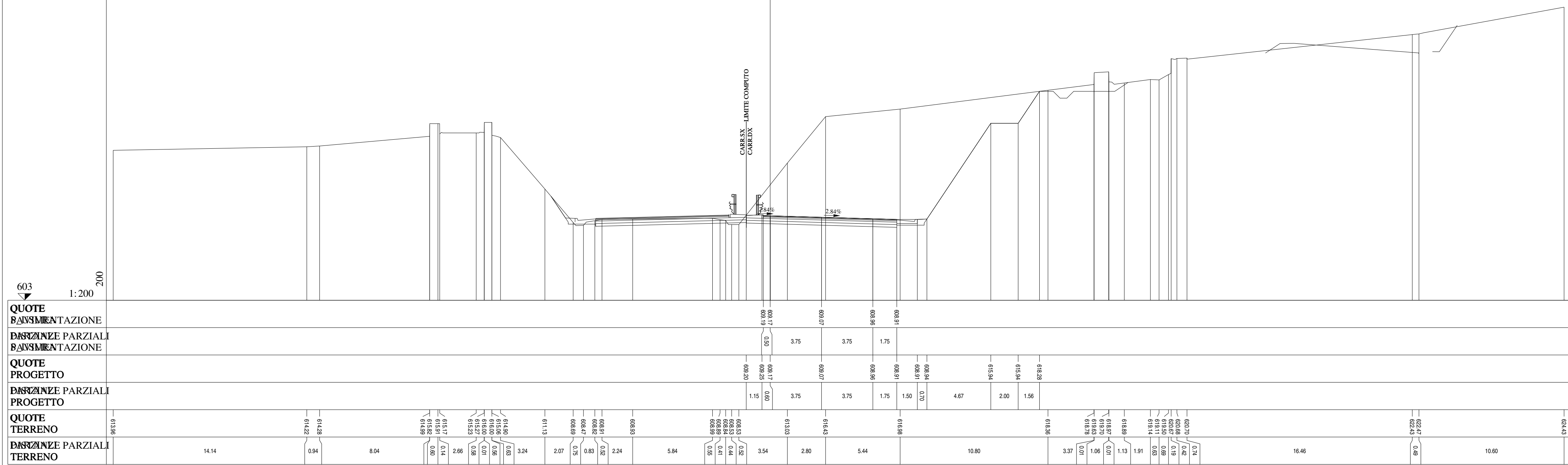


<b>QUOTE</b>	
<b>BASIMENTAZIONE</b>	608.81
<b>Distanze Parziali</b>	0.50
<b>BASIMENTAZIONE</b>	3.75
<b>QUOTE</b>	608.81
<b>PROGETTO</b>	608.81
<b>Distanze Parziali</b>	0.60
<b>PROGETTO</b>	3.75
<b>QUOTE</b>	614.05
<b>TERRENO</b>	616.53
<b>Distanze Parziali</b>	0.54
<b>TERRENO</b>	1.89
	0.35
	5.08
	0.01
	1.17
	0.81
	7.84
	1.92
	16.15
	10.20
	3.68

SCAVI E BONIFICHE	
STERRO	m² 116.41
PIANO DI POSA IN TRINCEA	m 11.00

RILEVATI	
TERRENO VEGETALE	m 1.85

SOVRASTRUTTURA	
STRATO DI MISTO CEMENTATO	m² 1.99
STRATO DI MISTO GRANULARE	m² 2.19
STRATO DI USURA	m 9.75
STRATO DI BINDER	m 9.75
STRATO DI BASE	m 9.75

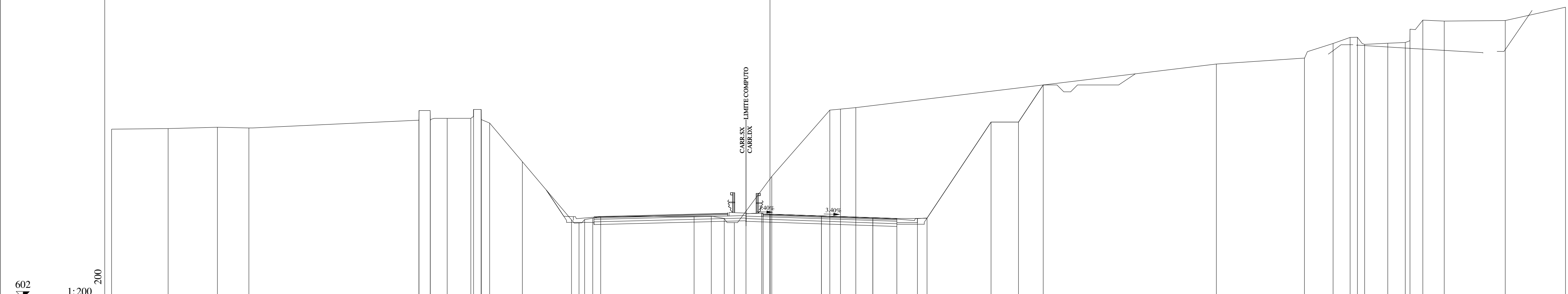


QUOTE BASSINAZIONE																603														
Distanze parziali BASSINAZIONE																200														
QUOTE PROGETTO	603.30	603.17	603.07	602.96	602.91	602.94	602.91	602.94	615.94	615.94	618.28	618.36	618.89	618.70	618.50	618.14	620.70	620.86	620.67	620.69	622.47	624.43								
Distanze parziali PROGETTO	1.15	0.60	3.75	3.75	1.75	1.50	0.70	4.67	2.00	1.56	3.37	1.06	1.13	1.91	0.74	0.42	0.19	0.09	0.83	16.46	0.49	10.60								
QUOTE TERRENO	613.96	614.22	614.28	615.17	615.23	615.06	615.06	615.00	615.27	614.90	614.90	611.13	608.91	608.91	608.82	608.47	608.69	608.93	608.53	608.53	613.03	616.43	618.98	618.36	618.89	618.97	618.83	618.83	622.43	624.43
Distanze parziali TERRENO	14.14	0.94	8.04	0.60	0.96	0.32	2.07	0.83	2.24	5.84	3.54	2.80	5.44	10.80	3.37	1.06	1.13	1.91	0.74	0.42	0.19	0.09	0.83	16.46	0.49	10.60				

SCAVI E BONIFICHE	
STERRO	m <sup>2</sup> 123.10
PIANO DI POSA IN TRINCEA	m 11.01

RILEVATI	
TERRENO VEGETALE	m 1.85

SOVRASTRUTTURA	
STRATO DI MISTO CEMENTATO	m <sup>2</sup> 1.97
STRATO DI MISTO GRANULARE	m <sup>2</sup> 2.20
STRATO DI USURA	m 9.75
STRATO DI BINDER	m 9.76
STRATO DI BASE	m 9.76



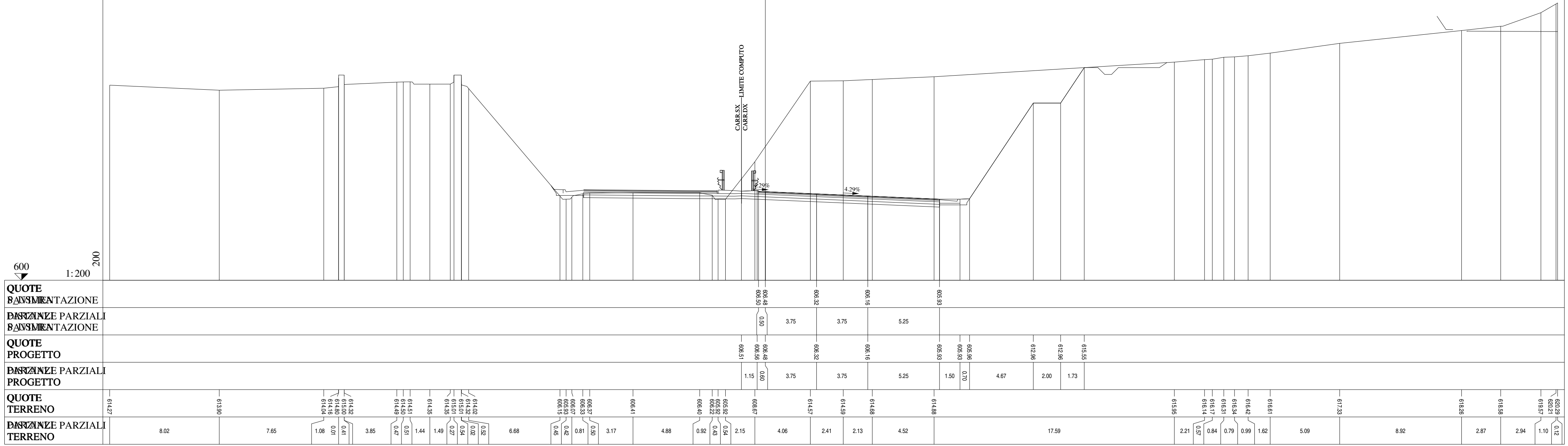
<b>QUOTE BASIMENTAZIONE</b>																					608.13	608.13	608.00	607.87	607.81	607.81	607.81	607.81	607.84	607.81	614.84	614.84	617.55									623.22
<b>Distanze parziali BASIMENTAZIONE</b>																					0.90	3.75	3.75	1.75						4.67	2.00	1.80										
<b>QUOTE PROGETTO</b>																					608.16	608.13	608.00	607.87	607.81	607.81	607.81	607.84	607.81	614.84	614.84	617.55									619.07	
<b>Distanze parziali PROGETTO</b>																					1.15	0.60	3.75	3.75	1.75	1.50	0.70	4.67	2.00	1.80									619.07			
<b>QUOTE TERRENO</b>	614.33	614.37	614.47	614.41											611.96	607.95	607.83	607.74	607.49	607.11	607.97	607.98	607.82	607.51	610.88	615.72	615.79	615.90	619.07	619.51	620.57	620.51	621.03	621.01	620.59	621.61	622.27	622.20	622.25	623.22		
<b>Distanze parziali TERRENO</b>	4.12	3.59	2.30	12.39											2.39	3.58	0.93	0.90	0.40	0.55	1.25	0.95	0.73	2.73	4.23	0.78	1.12	26.29	6.42	2.08	1.25	0.53	1.68	1.28	0.34	0.94	1.56	4.45	4.39			



SCAVI E BONIFICHE	
STERRO	m² 166.50
PIANO DI POSA IN TRINCEA	m 14.51

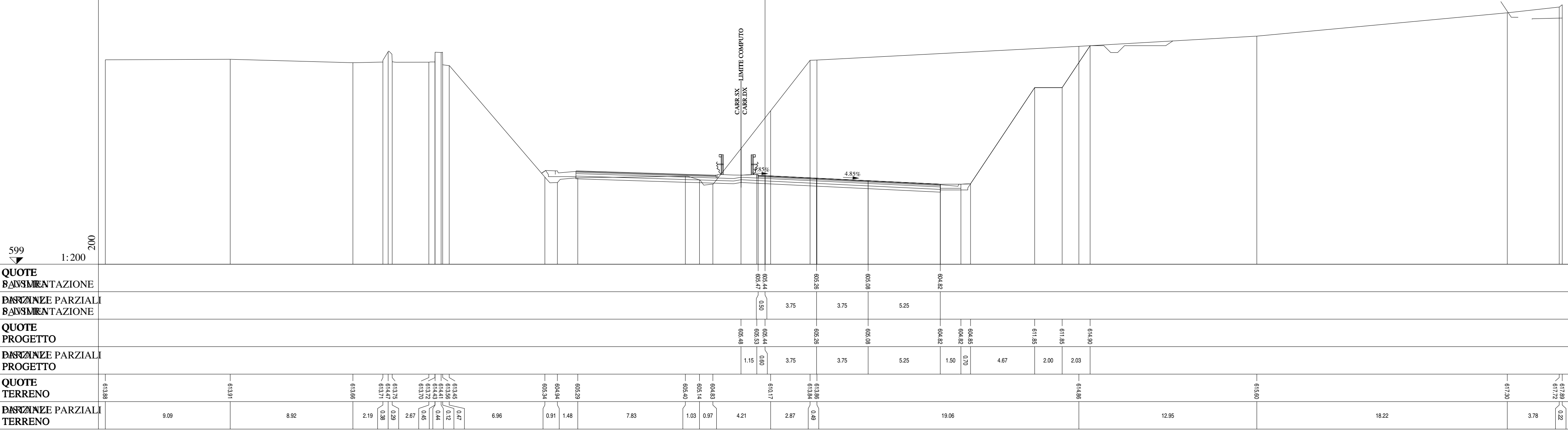
RILEVATI	
TERRENO VEGETALE	m 1.85

SOVRASTRUTTURA	
STRATO DI MISTO CEMENTATO	m² 2.60
STRATO DI MISTO GRANULARE	m² 2.91
STRATO DI USURA	m 13.26
STRATO DI BINDER	m 13.26
STRATO DI BASE	m 13.26



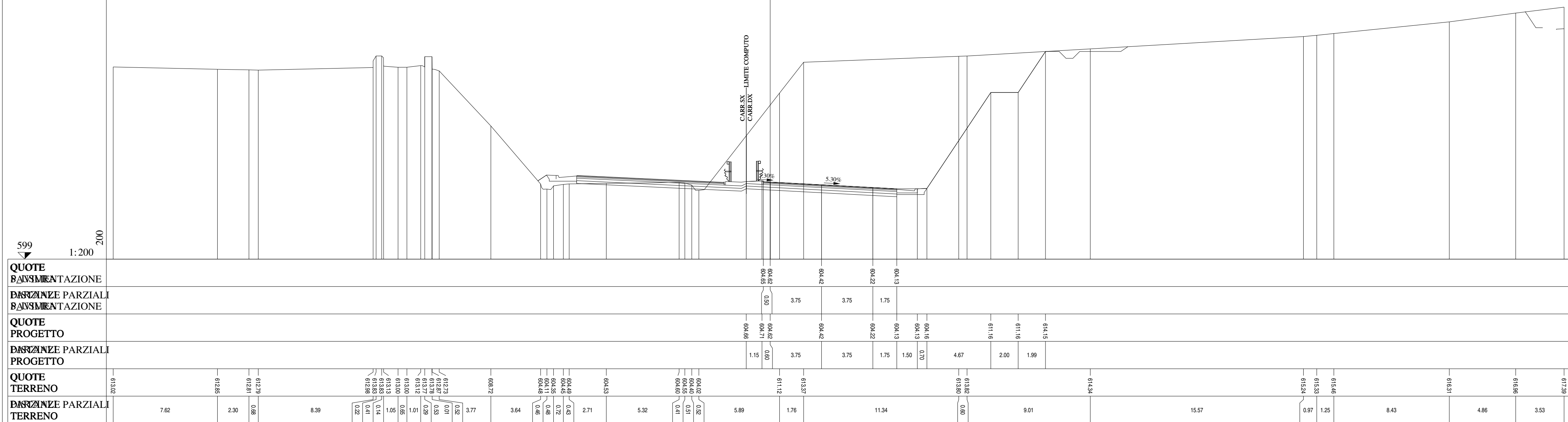
600  
 200  
 1:200

SCAVI E BONIFICHE	
STERRO	m² 179.95
PIANO DI POSA IN TRINCEA	m 14.52
RILEVATI	
TERRENO VEGETALE	m 1.85
SOVRASTRUTTURA	
STRATO DI MISTO CEMENTATO	m² 2.62
STRATO DI MISTO GRANULARE	m² 2.90
STRATO DI USURA	m 13.26
STRATO DI BINDER	m 13.27
STRATO DI BASE	m 13.27

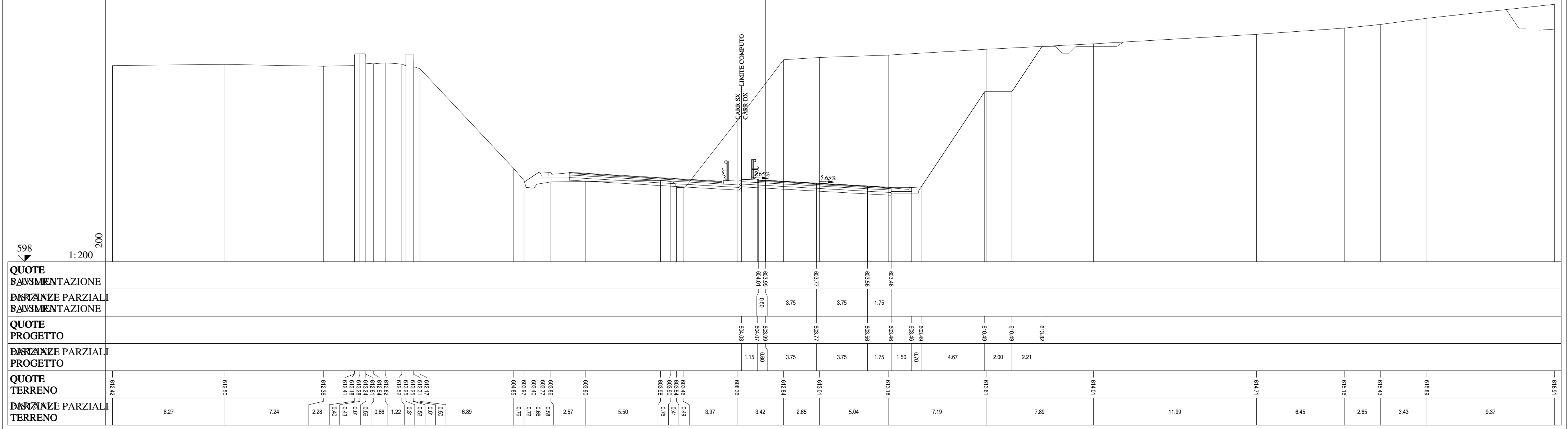




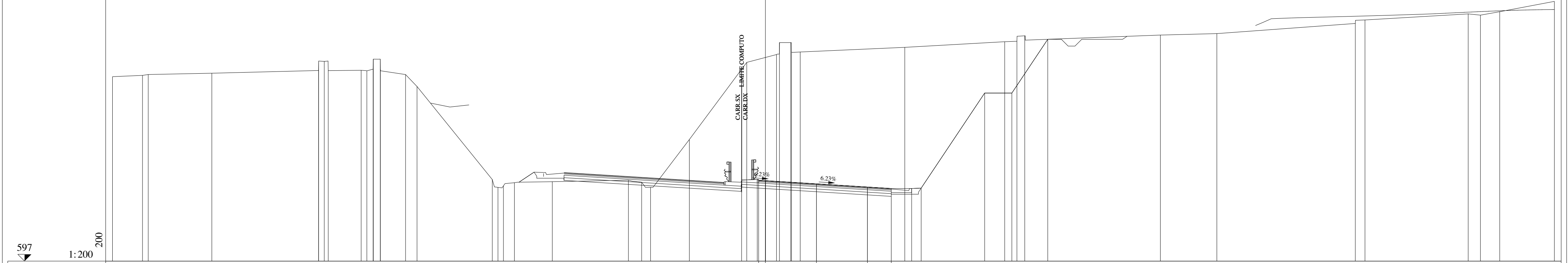
SCAVI E BONIFICHE	
STERRO	m <sup>2</sup> 153.50
PIANO DI POSA IN TRINCEA	m 11.01
RILEVATI	
TERRENO VEGETALE	m 1.85
SOVRASTRUTTURA	
STRATO DI MISTO CEMENTATO	m <sup>2</sup> 1.98
STRATO DI MISTO GRANULARE	m <sup>2</sup> 2.20
STRATO DI USURA	m 9.77
STRATO DI BINDER	m 9.76
STRATO DI BASE	m 9.76



SCAVI E BONIFICHE	
STERRO	m <sup>2</sup> 163.98
PIANO DI POSA IN TRINCEA	m 11.02
RILEVATI	
TERRENO VEGETALE	m 1.85
SOVRASTRUTTURA	
STRATO DI MISTO CEMENTATO	m <sup>2</sup> 1.98
STRATO DI MISTO GRANULARE	m <sup>2</sup> 2.20
STRATO DI USURA	m 9.77
STRATO DI BINDER	m 9.77
STRATO DI BASE	m 9.77



SCAVI E BONIFICHE	
STERRO	m <sup>2</sup> 182.81
PIANO DI POSA IN TRINCEA	m 11.02
RILEVATI	
TERRENO VEGETALE	m 1.85
SOVRASTRUTTURA	
STRATO DI MISTO CEMENTATO	m <sup>2</sup> 1.98
STRATO DI MISTO GRANULARE	m <sup>2</sup> 2.20
STRATO DI USURA	m 9.77
STRATO DI BINDER	m 9.77
STRATO DI BASE	m 9.77

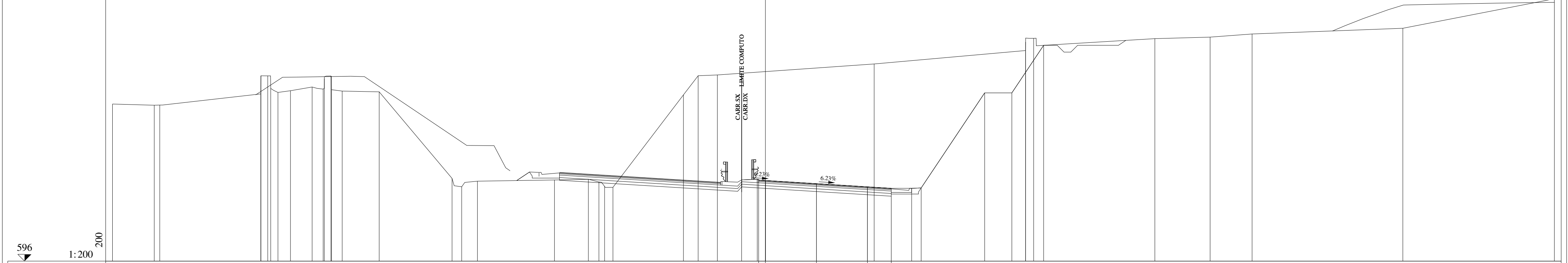


<b>QUOTE</b>																																								
<b>BASIMENTAZIONE</b>																																								
<b>DISTANZE PARZIALI</b>																																								
<b>BASIMENTAZIONE</b>																																								
<b>QUOTE</b>																																								
<b>PROGETTO</b>	602.97	603.01	602.92	602.89	602.46	602.35	602.35	602.38	603.38	603.38	613.33																													
<b>DISTANZE PARZIALI</b>																																								
<b>PROGETTO</b>	1.15	0.60	3.75	3.75	1.75	1.50	0.70	4.67	2.00	2.64																														
<b>QUOTE</b>																																								
<b>TERRENO</b>	610.58	610.74	610.84	611.03	611.73	611.04	611.03	611.73	611.04	611.05	611.14	611.87	611.11	609.86	610.74	602.77	602.54	603.01	602.96	602.44	602.81	605.95	611.63	613.09	612.40	612.43	613.09	612.74	613.16	613.59	613.19	613.16	613.65	613.75	614.78	614.50	615.11	615.37	616.13	
<b>DISTANZE PARZIALI</b>																																								
<b>TERRENO</b>	2.21	0.42	4.67	7.85	0.01	0.85	1.85	0.01	0.01	0.42	0.81	0.46	0.51	0.01	0.01	0.42	0.81	2.78	5.60	0.97	0.65	2.85	4.22	2.18	0.22	0.83	0.06	0.84	7.68	7.35	0.90	0.98	9.97	4.15	10.18	0.71	7.58	0.90	1.42	4.02

SCAVI E BONIFICHE	
STERRO	m <sup>2</sup> 160.14
PIANO DI POSA IN TRINCEA	m 11.02

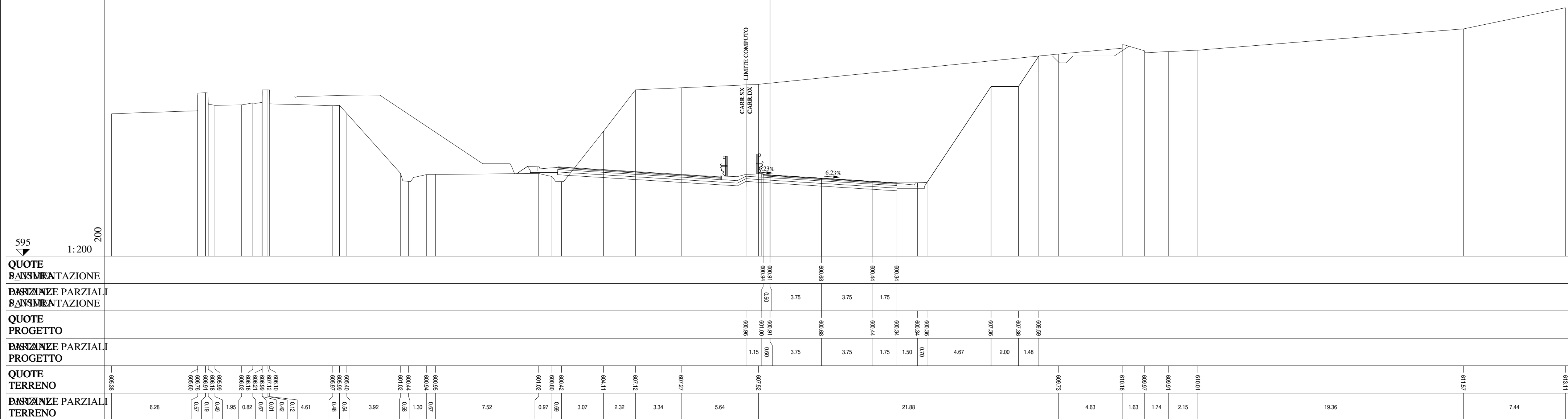
RILEVATI	
TERRENO VEGETALE	m 1.85

SOVRASTRUTTURA	
STRATO DI MISTO CEMENTATO	m <sup>2</sup> 1.97
STRATO DI MISTO GRANULARE	m <sup>2</sup> 2.20
STRATO DI USURA	m 9.77
STRATO DI BINDER	m 9.77
STRATO DI BASE	m 9.77



<b>QUOTE</b>																																						
<b>Distanze Parziali</b>																																						
<b>BAVIMENTAZIONE</b>																																						
<b>QUOTE</b>																																						
<b>PROGETTO</b>																																						
<b>Distanze Parziali</b>																																						
<b>PROGETTO</b>																																						
<b>QUOTE</b>																																						
<b>TERRENO</b>	607.57	607.49																		615.32																		
<b>Distanze Parziali</b>																																						
<b>TERRENO</b>	3.07	0.41	7.42	0.01	0.22	0.53	0.93	1.59	0.81	0.08	0.49	0.05	0.78	2.72	5.35	0.71	1.16	5.66	2.49	0.78	0.42	0.61	5.18	1.08	1.42	11.52	1.75	1.50	0.70	4.67	2.00	2.33	612.38	612.49	612.73	613.15	11.08	11.14

<b>SCAVI E BONIFICHE</b>	
STERRO	m <sup>2</sup> 135.42
PIANO DI POSA IN TRINCEA	m 11.02
<b>RILEVATI</b>	
TERRENO VEGETALE	m 1.85
<b>SOVRASTRUTTURA</b>	
STRATO DI MISTO CEMENTATO	m <sup>2</sup> 1.97
STRATO DI MISTO GRANULARE	m <sup>2</sup> 2.20
STRATO DI USURA	m 9.77
STRATO DI BINDER	m 9.77
STRATO DI BASE	m 9.77




SCAVI E BONIFICHE	
STERRO	m <sup>2</sup> 117.11
PIANO DI POSA IN TRINCEA	m 11.02
RILEVATI	
TERRENO VEGETALE	m 1.85
SOVRASTRUTTURA	
STRATO DI MISTO CEMENTATO	m <sup>2</sup> 1.99
STRATO DI MISTO GRANULARE	m <sup>2</sup> 2.19
STRATO DI USURA	m 9.77
STRATO DI BINDER	m 9.77
STRATO DI BASE	m 9.77



<b>QUOTE</b> BASIMENTAZIONE	598.89	598.85	598.42	598.31	598.34	598.31	598.34	606.34	607.55	606.34	607.99	608.55	609.61	609.17	611.76
<b>Distanze Parziali</b> BASIMENTAZIONE	0.50	3.75	3.75	1.75	0.70	0.70	4.67	2.00	0.81						
<b>QUOTE</b> PROGETTO	598.89	598.85	598.42	598.31	598.34	598.31	598.34	606.34	607.55	606.34	607.99	608.55	609.61	609.17	611.76
<b>Distanze Parziali</b> PROGETTO	1.15	3.75	3.75	1.75	1.50	0.70	4.67	2.00	0.81						
<b>QUOTE</b> TERRENO	603.72	599.87	602.79	605.03	605.46	605.59	605.74	607.33	607.99	608.55	609.61	609.17			611.76
<b>Distanze Parziali</b> TERRENO	0.82	4.76	3.51	0.45	0.50	3.07	1.88	6.22	5.40	2.72	17.82	5.80	7.78	1.07	9.77

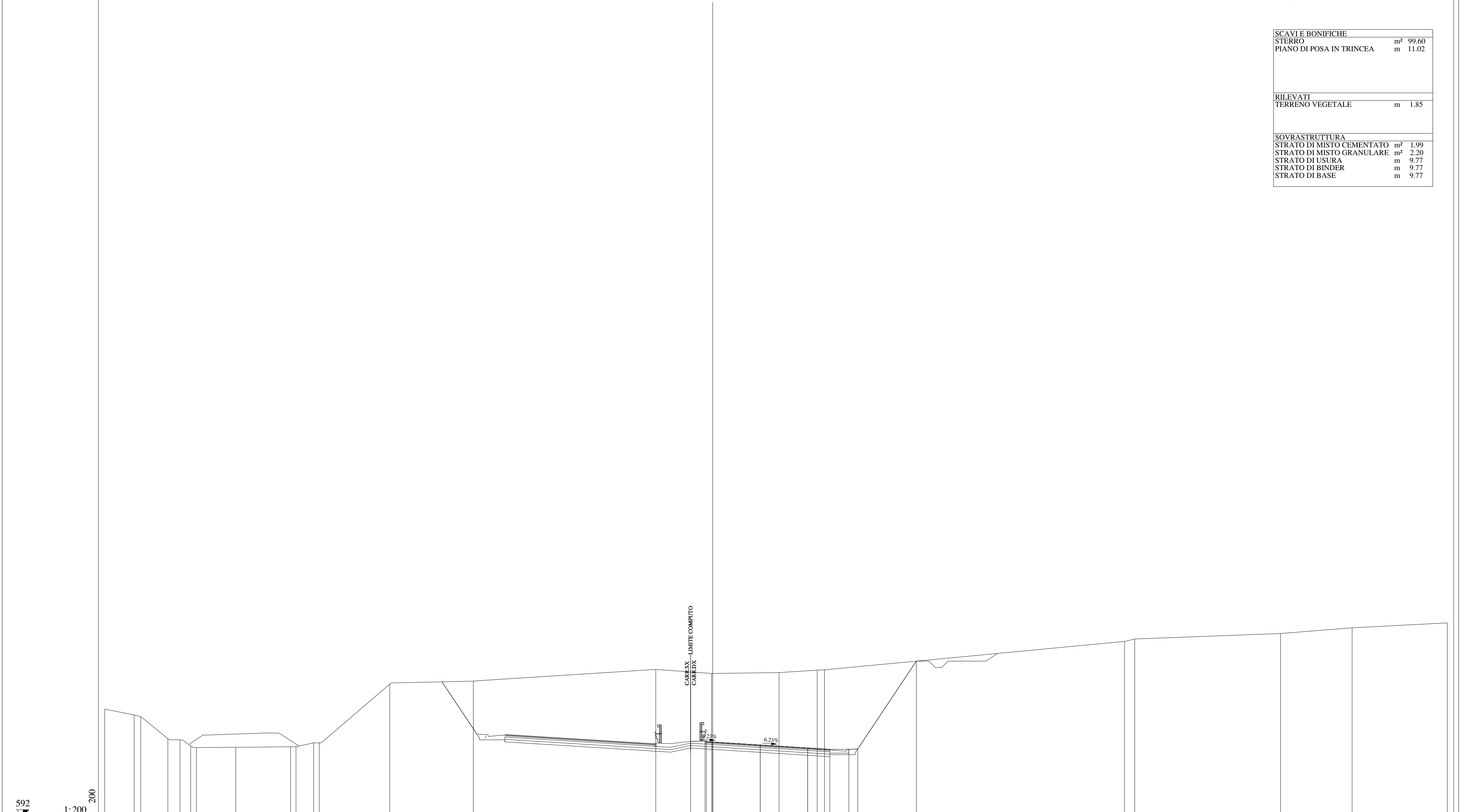
SCAVI E BONIFICHE	
STERRO	m <sup>2</sup> 118.37
PIANO DI POSA IN TRINCEA	m 11.02
RILEVATI	
TERRENO VEGETALE	m 1.85
SOVRASTRUTTURA	
STRATO DI MISTO CEMENTATO	m <sup>2</sup> 1.98
STRATO DI MISTO GRANULARE	m <sup>2</sup> 2.20
STRATO DI USURA	m 9.77
STRATO DI BINDER	m 9.77
STRATO DI BASE	m 9.77



SCAVI E BONIFICHE	
STERRO	m <sup>2</sup> 99.60
PIANO DI POSA IN TRINCEA	m 11.02

RILEVATI	
TERRENO VEGETALE	m 1.85

SOVRASTRUTTURA	
STRATO DI MISTO CEMENTATO	m <sup>2</sup> 1.99
STRATO DI MISTO GRANULARE	m <sup>2</sup> 2.20
STRATO DI USURA	m 9.77
STRATO DI BINDER	m 9.77
STRATO DI BASE	m 9.77



<b>QUOTE</b>																							
<b>BASIMENTAZIONE</b>																							
<b>DISTANZE PARZIALI</b>																							
<b>BASIMENTAZIONE</b>																							
<b>QUOTE</b>																							
<b>PROGETTO</b>																							
<b>DISTANZE PARZIALI</b>																							
<b>PROGETTO</b>																							
<b>QUOTE</b>																							
<b>TERRENO</b>	600.44	599.97	599.84	598.11	598.01	597.40	597.42	597.46	597.78	597.77	602.41	602.65	603.57	603.25	603.32	603.51	603.54	603.78	603.98	606.41	606.88	607.25	
<b>DISTANZE PARZIALI</b>																							
<b>TERRENO</b>	2.32	0.83	2.13	0.96	0.85	0.45	3.11	4.32	1.39	0.45	5.56	6.60	14.41	4.40	5.33	3.01	0.57	23.70	0.80	11.51	5.65	7.52	

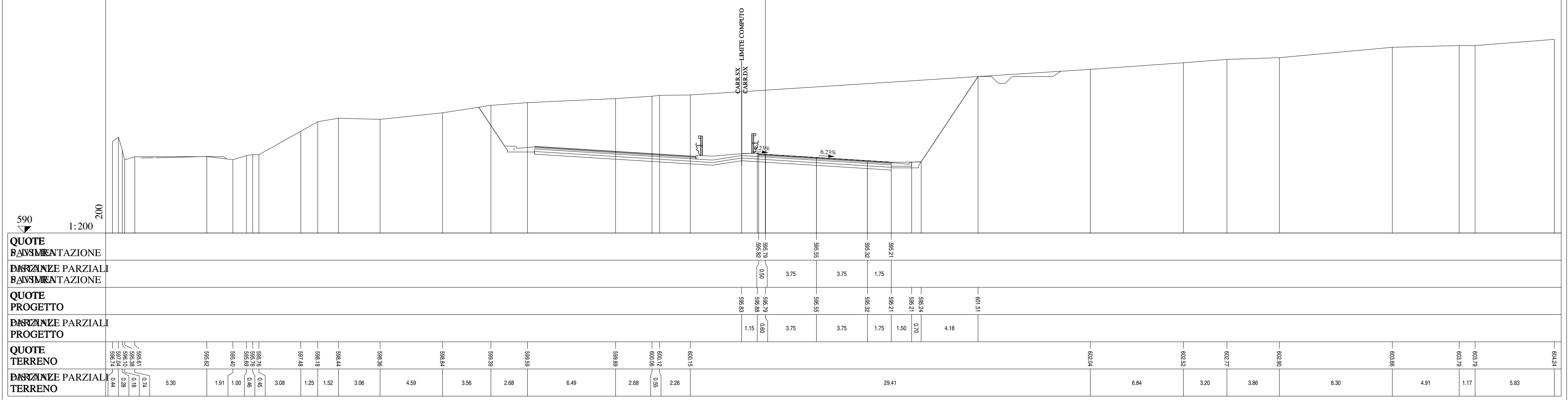




SCAVI E BONIFICHE	
STERRO	m <sup>2</sup> 89.98
PIANO DI POSA IN TRINCEA	m 11.02

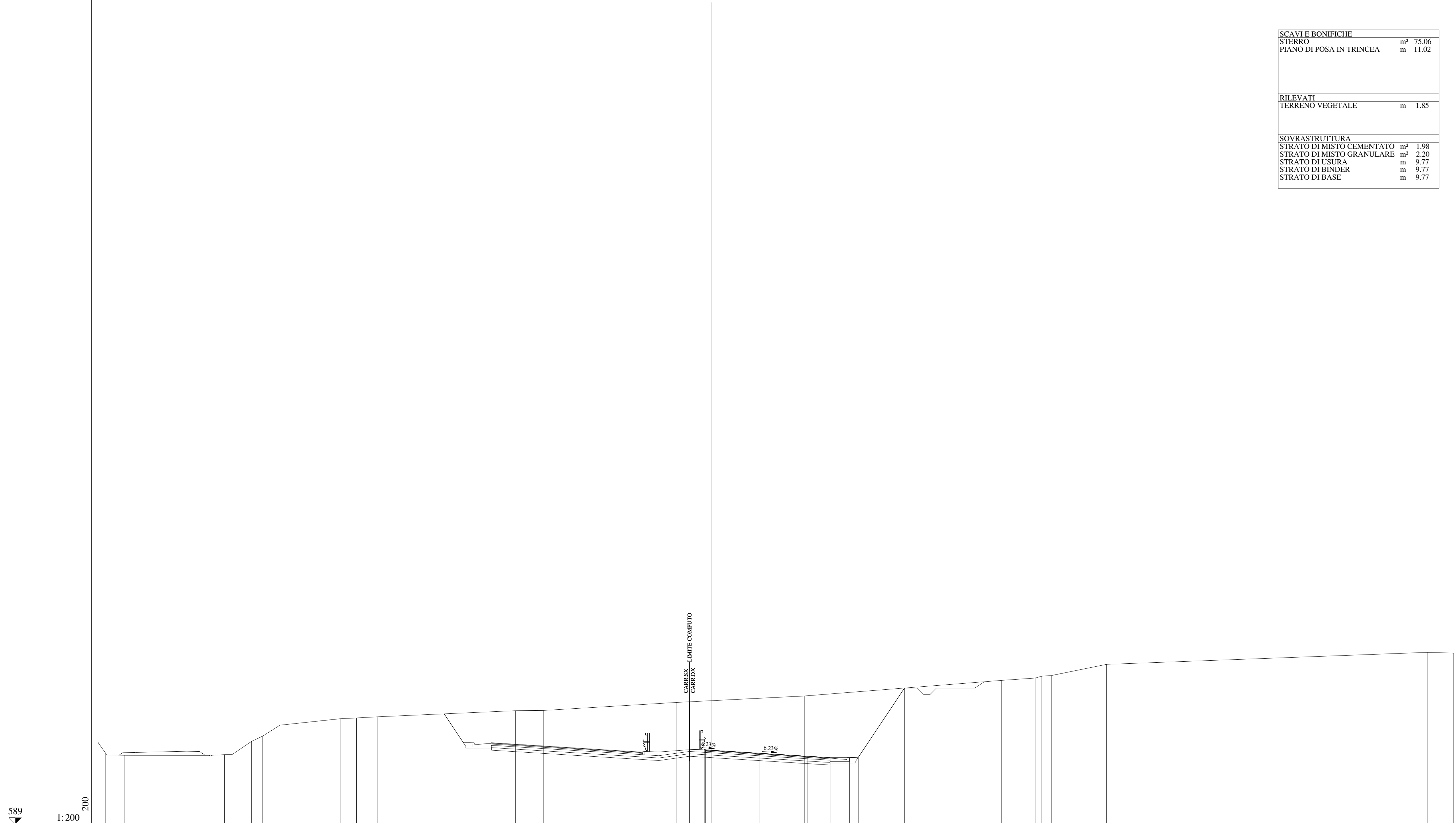
RILEVATI	
TERRENO VEGETALE	m 1.85

SOVRASTRUTTURA	
STRATO DI MISTO CEMENTATO	m <sup>2</sup> 1.98
STRATO DI MISTO GRANULARE	m <sup>2</sup> 2.20
STRATO DI USURA	m 9.77
STRATO DI BINDER	m 9.77
STRATO DI BASE	m 9.77



QUOTE SALVAMENTO	DISTANZE PARZIALI SALVAMENTO	QUOTE PROGETTO	DISTANZE PARZIALI PROGETTO	QUOTE TERRENO	DISTANZE PARZIALI TERRENO
595.82	0.50	595.79	1.15	595.61	0.44
595.55	3.75	595.55	3.75	595.38	5.30
595.32	3.75	595.32	3.75	595.40	1.91
595.21	1.75	595.21	1.75	595.76	1.00
595.21	1.50	595.21	1.50	595.78	0.45
595.24	0.70	595.24	0.70	597.48	3.08
601.51	4.18	601.51	4.18	598.18	1.25
				598.44	1.52
				598.36	3.06
				598.84	4.59
				599.39	3.56
				599.59	2.68
				599.89	6.49
				600.06	2.68
				600.12	0.95
				600.15	2.26
				601.15	29.41
				602.04	6.84
				602.52	3.20
				602.77	3.86
				602.90	8.30
				603.68	4.91
				603.79	1.17
				603.79	5.83
				604.24	

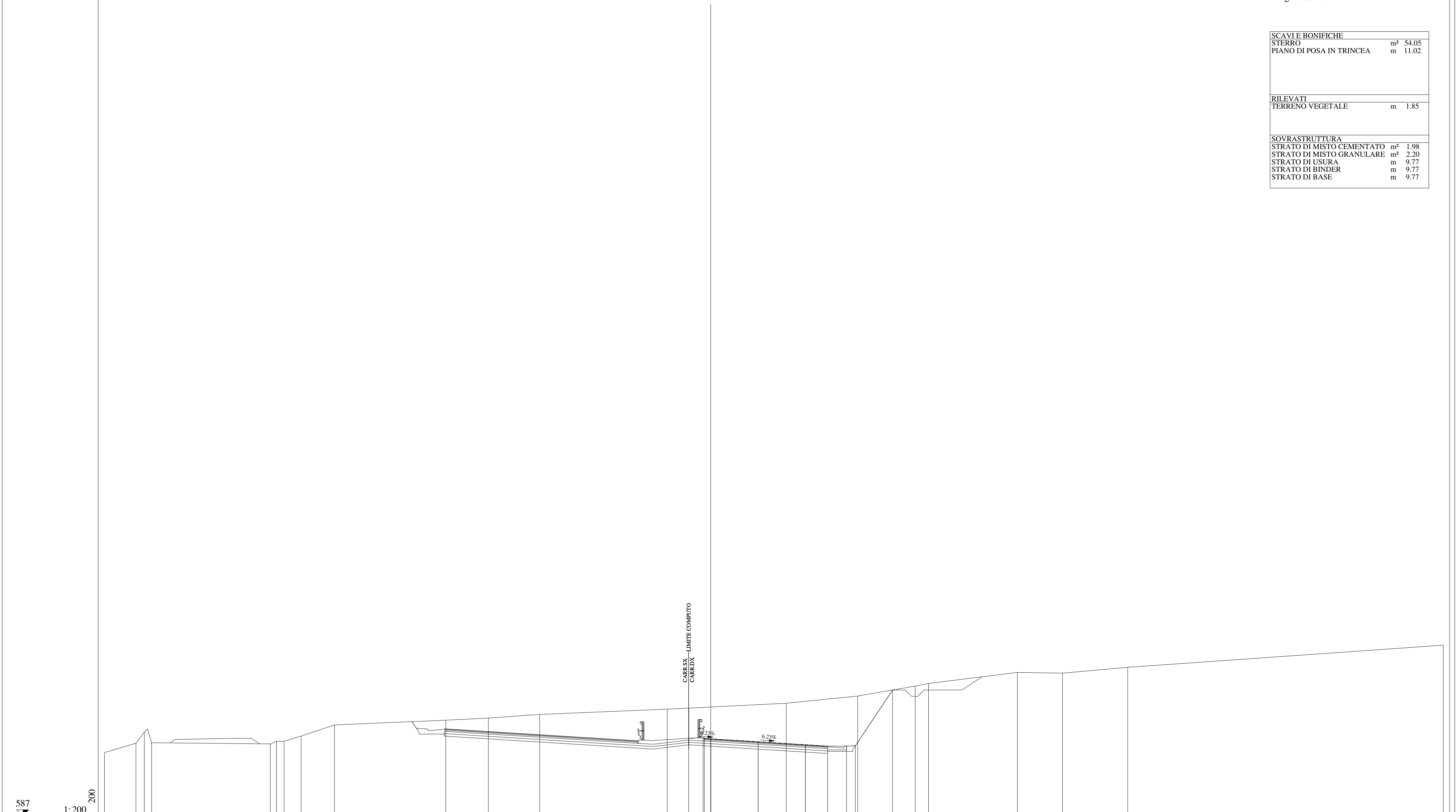
SCAVI E BONIFICHE	
STERRO	m² 75.06
PIANO DI POSA IN TRINCEA	m 11.02
RILEVATI	
TERRENO VEGETALE	m 1.85
SOVRASTRUTTURA	
STRATO DI MISTO CEMENTATO	m² 1.98
STRATO DI MISTO GRANULARE	m² 2.20
STRATO DI USURA	m 9.77
STRATO DI BINDER	m 9.77
STRATO DI BASE	m 9.77



<b>QUOTE</b>																							
<b>Distanze parziali</b>																							
<b>QUOTE</b>	594.58	594.37								594.76	594.53	594.29	594.19	594.21	599.53								
<b>Distanze parziali</b>	0.57	1.53	6.58							0.60	3.75	3.75	1.75	0.70	3.61								
<b>QUOTE</b>	595.40					597.23	597.38	597.88	597.87	598.50		599.01			600.23	600.61	600.56	600.41		601.48		602.42	602.36
<b>Distanze parziali</b>	0.57	1.53	1.22	0.98	1.53	0.87	1.35	4.71	1.27	1.66	10.77	2.18	10.39		10.01	15.43	2.63	0.74	4.32		25.11	2.03	



SCAVI E BONIFICHE	
STERRO	m <sup>2</sup> 54.05
PIANO DI POSA IN TRINCEA	m 11.02
RILEVATI	
TERRENO VEGETALE	m 1.85
SOVRASTRUTTURA	
STRATO DI MISTO CEMENTATO	m <sup>2</sup> 1.98
STRATO DI MISTO GRANULARE	m <sup>2</sup> 2.20
STRATO DI USURA	m 9.77
STRATO DI BINDER	m 9.77
STRATO DI BASE	m 9.77



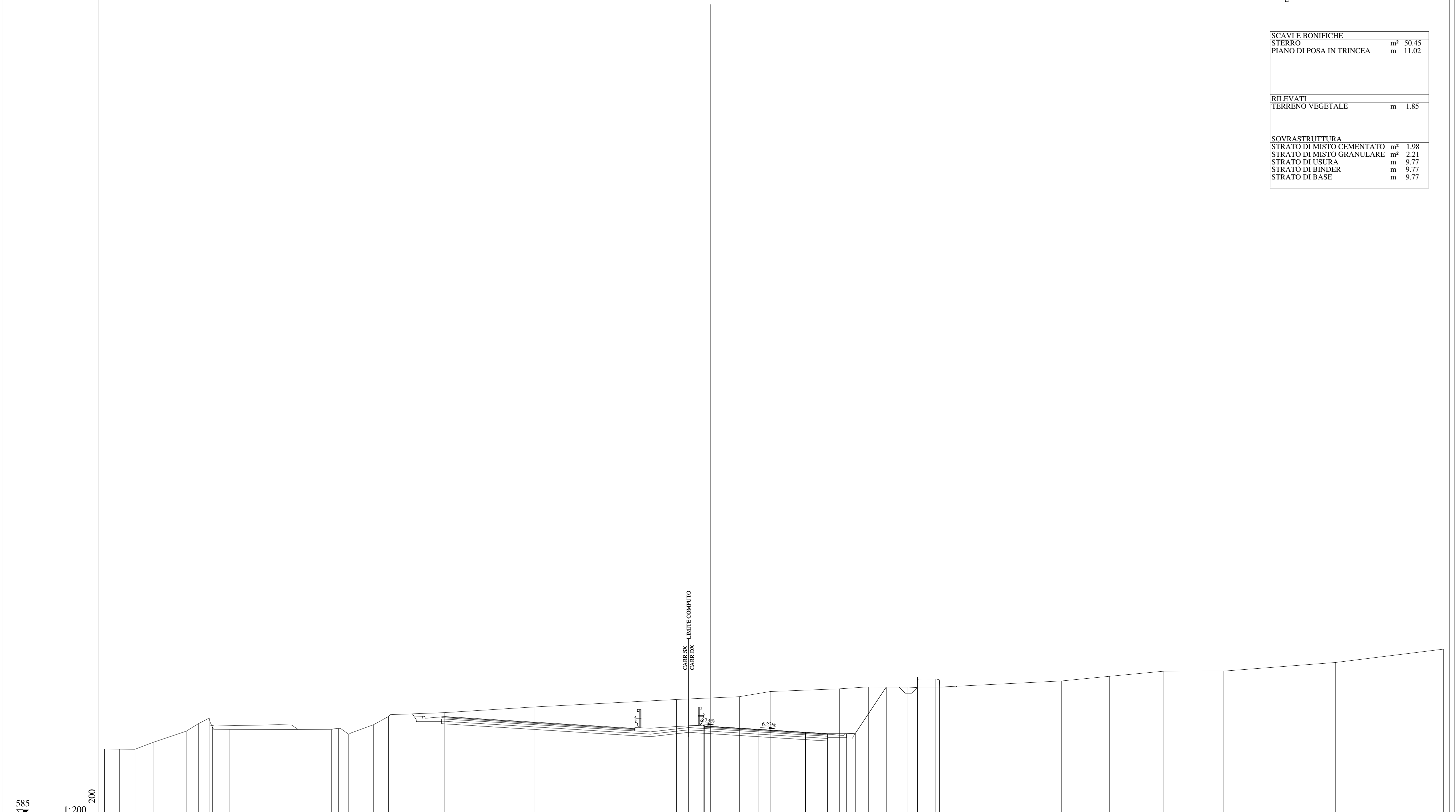
QUOTE BASSIMENTAZIONE	Distanze Parziali BASSIMENTAZIONE	QUOTE PROGETTO	Distanze Parziali PROGETTO	QUOTE TERRENO	Distanze Parziali TERRENO
583.10	0.50	583.10	1.15	582.02	2.49
583.13	3.75	583.19	0.60	582.76	0.27
582.87	3.75	582.87	3.75	582.82	0.58
582.63	1.75	582.63	5.50	583.64	0.87
582.53		582.53	7.25	582.70	0.90
582.55		582.55	9.00	582.81	1.35
582.53		582.53	10.75	583.33	2.64
582.53		582.53	12.50	584.20	8.82
582.53		582.53	14.25	584.58	3.36
582.53		582.53	16.00	584.75	4.06
582.53		582.53	17.75	585.04	10.11
582.53		582.53	19.50	585.45	9.42
582.53		582.53	21.25	585.92	5.65
582.53		582.53	23.00	586.49	4.55
582.53		582.53	24.75	587.28	1.07
582.53		582.53	26.50	587.49	7.02
582.53		582.53	28.25	588.36	3.57
582.53		582.53	30.00	588.31	5.17
582.53		582.53	31.75	588.77	24.99
582.53		582.53	33.50	600.52	



SCAVI E BONIFICHE	
STERRO	m <sup>2</sup> 50.45
PIANO DI POSA IN TRINCEA	m 11.02

RILEVATI	
TERRENO VEGETALE	m 1.85

SOVRASTRUTTURA	
STRATO DI MISTO CEMENTATO	m <sup>2</sup> 1.98
STRATO DI MISTO GRANULARE	m <sup>2</sup> 2.21
STRATO DI USURA	m 9.77
STRATO DI BINDER	m 9.77
STRATO DI BASE	m 9.77



QUOTE BASIMENTAZIONE	DISTANZE PARZIALI BASIMENTAZIONE	QUOTE PROGETTO	DISTANZE PARZIALI PROGETTO	QUOTE TERRENO	DISTANZE PARZIALI TERRENO
592.09	0.50	592.09	0.60	591.30	1.18
591.85	3.75	591.85	3.75	590.29	1.24
591.85	3.75	591.85	3.75	590.28	1.44
591.82	1.75	591.82	1.75	590.83	2.61
591.51	0.70	591.51	0.70	591.71	0.97
591.51	0.70	591.51	0.70	592.75	0.85
591.54	2.45	591.54	2.45	591.03	0.26
595.21		595.21		591.85	1.32
595.21		595.21		592.87	8.09
595.84		595.84		593.18	4.46
595.84		595.84		593.63	7.07
595.16		595.16		594.22	11.27
595.20		595.20		594.44	4.98
595.20		595.20		594.85	2.44
595.20		595.20		594.85	5.50
595.20		595.20		595.07	2.27
595.20		595.20		595.22	3.14
595.20		595.20		595.20	9.64
595.20		595.20		595.84	3.81
595.84		595.84		596.06	4.30
595.84		595.84		596.46	4.75
595.84		595.84		596.47	8.86
595.84		595.84		597.15	8.52
595.84		595.84		598.21	





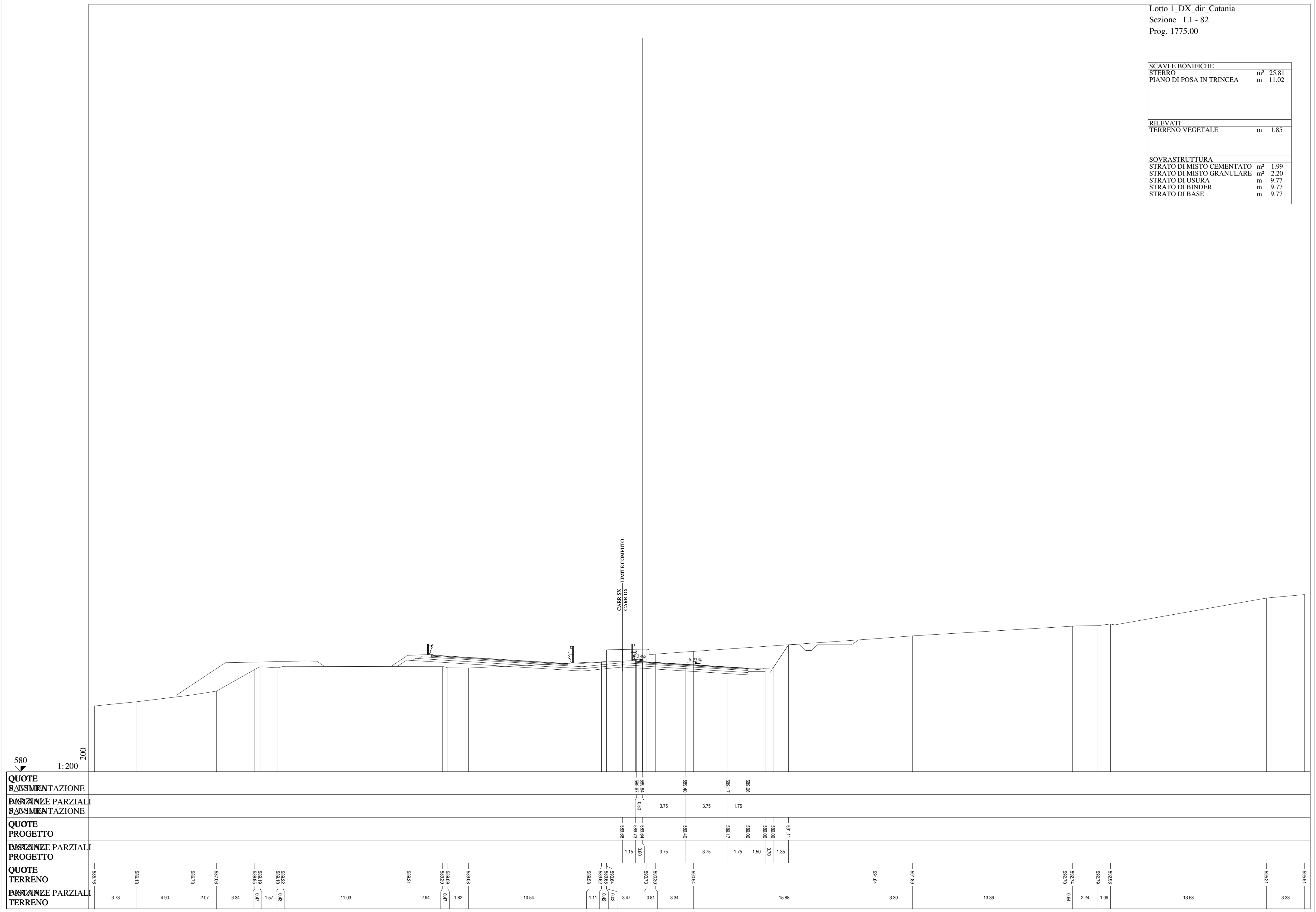




SCAVI E BONIFICHE	
STERRO	m <sup>2</sup> 25.81
PIANO DI POSA IN TRINCEA	m 11.02

RILEVATI	
TERRENO VEGETALE	m 1.85

SOVRASTRUTTURA	
STRATO DI MISTO CEMENTATO	m <sup>2</sup> 1.99
STRATO DI MISTO GRANULARE	m <sup>2</sup> 2.20
STRATO DI USURA	m 9.77
STRATO DI BINDER	m 9.77
STRATO DI BASE	m 9.77



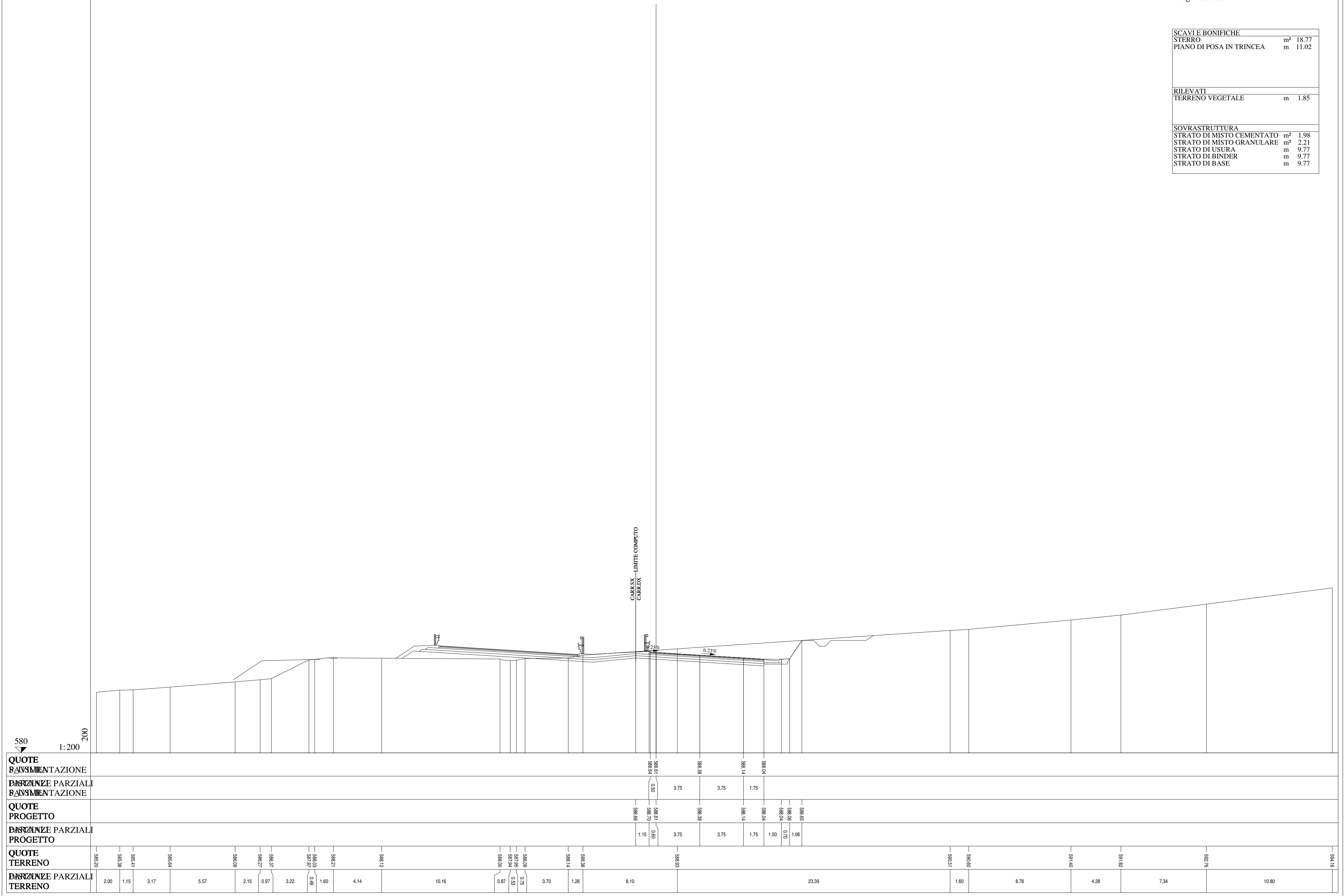
580  
 1:200  
 200

<b>QUOTE</b>																										
<b>Distanze parziali</b>																										
<b>QUOTE</b>																										
<b>Distanze parziali</b>																										
<b>QUOTE</b>	585.76	586.13	586.73	587.06	588.55	589.10	589.22	589.21	589.09	589.20	589.08	590.64	590.30	590.54	591.64	591.69	592.74	592.70	592.79	592.93	595.21	595.51				
<b>Distanze parziali</b>	3.73	4.90	2.07	3.34	0.47	1.57	0.43	11.03	2.94	0.47	1.82	10.54	1.11	0.42	0.02	3.47	0.81	3.34	15.88	3.30	13.36	0.94	2.24	1.09	13.68	3.33

SCAVI E BONIFICHE	
STERRO	m <sup>2</sup> 18.77
PIANO DI POSA IN TRINCEA	m 11.02

RILEVATI	
TERRENO VEGETALE	m 1.85

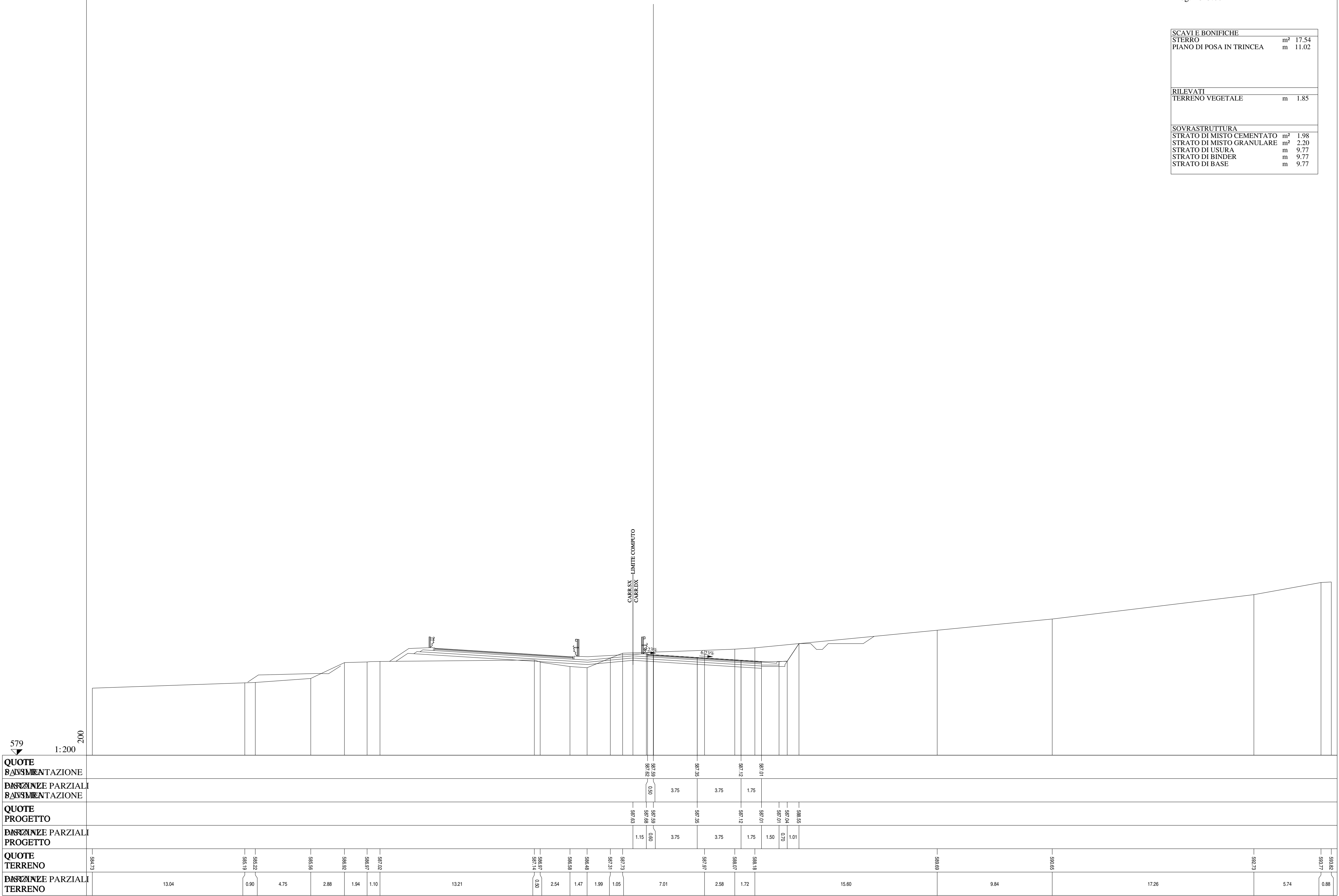
SOVRASTRUTTURA	
STRATO DI MISTO CEMENTATO	m <sup>2</sup> 1.98
STRATO DI MISTO GRANULARE	m <sup>2</sup> 2.21
STRATO DI USURA	m 9.77
STRATO DI BINDER	m 9.77
STRATO DI BASE	m 9.77



<b>QUOTE</b>																											
<b>Distanze parziali</b>																											
<b>QUOTE</b>																											
<b>Distanze parziali</b>																											
<b>QUOTE</b>	589.20	589.38	589.41	589.64	589.09	589.27	589.37	589.03	589.97	589.21	589.12	589.14	589.38	589.33	589.33	589.14	589.04	589.06	589.55	590.51	590.60	591.40	591.82	592.76	594.16		
<b>Distanze parziali</b>	2.00	1.15	3.17	5.57	2.15	0.97	3.22	0.49	1.60	4.14	10.16	0.87	0.75	3.70	1.26	8.10	3.75	3.75	1.75	1.50	1.06	23.39	1.60	8.76	4.28	7.34	10.80

Lotto 1\_DX\_dir\_Catania  
 Sezione L1 - 84  
 Prog. 1825.00

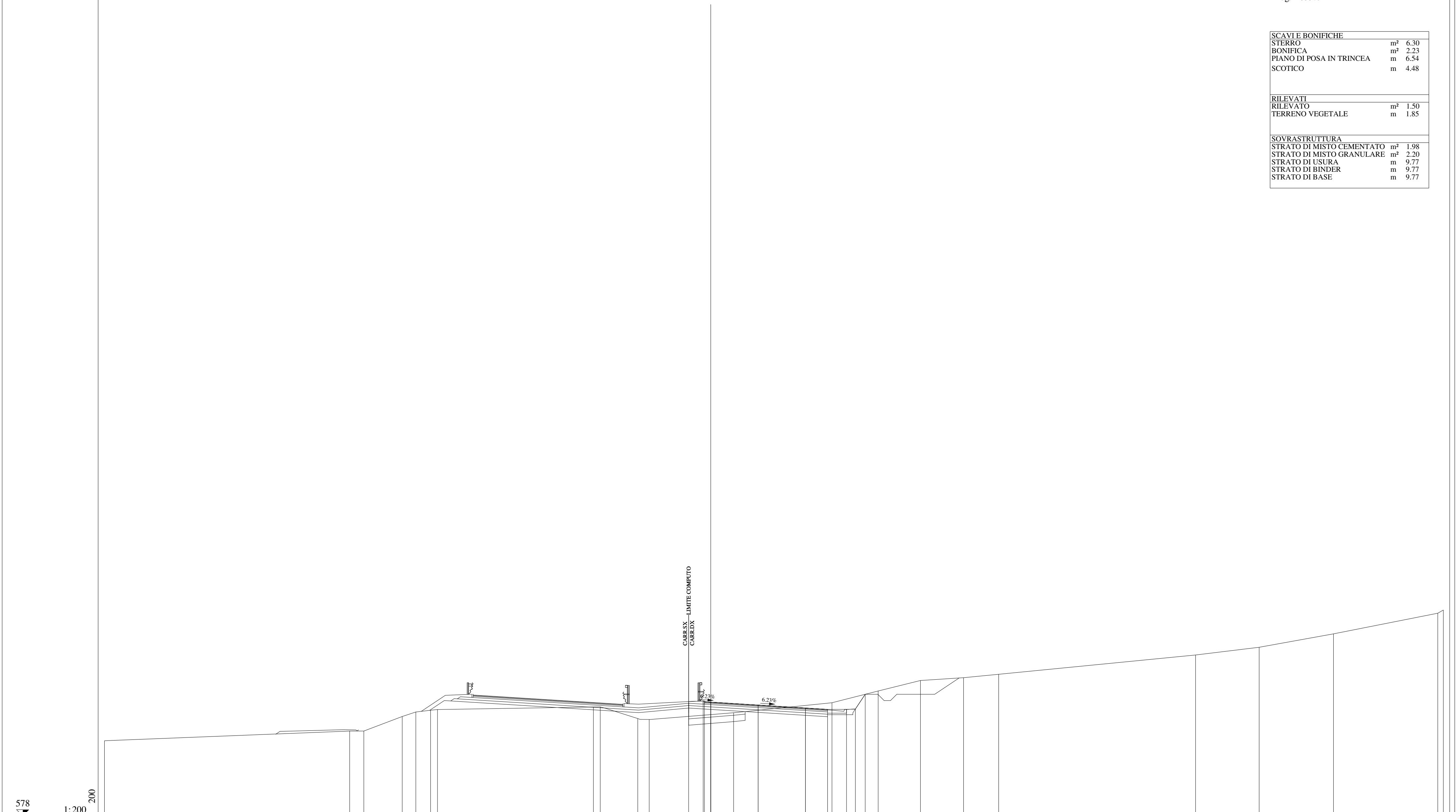
<b>SCAVI E BONIFICHE</b>	
STERRO	m <sup>2</sup> 17.54
PIANO DI POSA IN TRINCEA	m 11.02
<b>RILEVATI</b>	
TERRENO VEGETALE	m 1.85
<b>SOVRASTRUTTURA</b>	
STRATO DI MISTO CEMENTATO	m <sup>2</sup> 1.98
STRATO DI MISTO GRANULARE	m <sup>2</sup> 2.20
STRATO DI USURA	m 9.77
STRATO DI BINDER	m 9.77
STRATO DI BASE	m 9.77



SCAVI E BONIFICHE		
STERRO	m <sup>2</sup>	6.30
BONIFICA	m <sup>2</sup>	2.23
PIANO DI POSA IN TRINCEA	m	6.54
SCOTICO	m	4.48

RILEVATI		
RILEVATO	m <sup>2</sup>	1.50
TERRENO VEGETALE	m	1.85

SOVRASTRUTTURA		
STRATO DI MISTO CEMENTATO	m <sup>2</sup>	1.98
STRATO DI MISTO GRANULARE	m <sup>2</sup>	2.20
STRATO DI USURA	m	9.77
STRATO DI BINDER	m	9.77
STRATO DI BASE	m	9.77



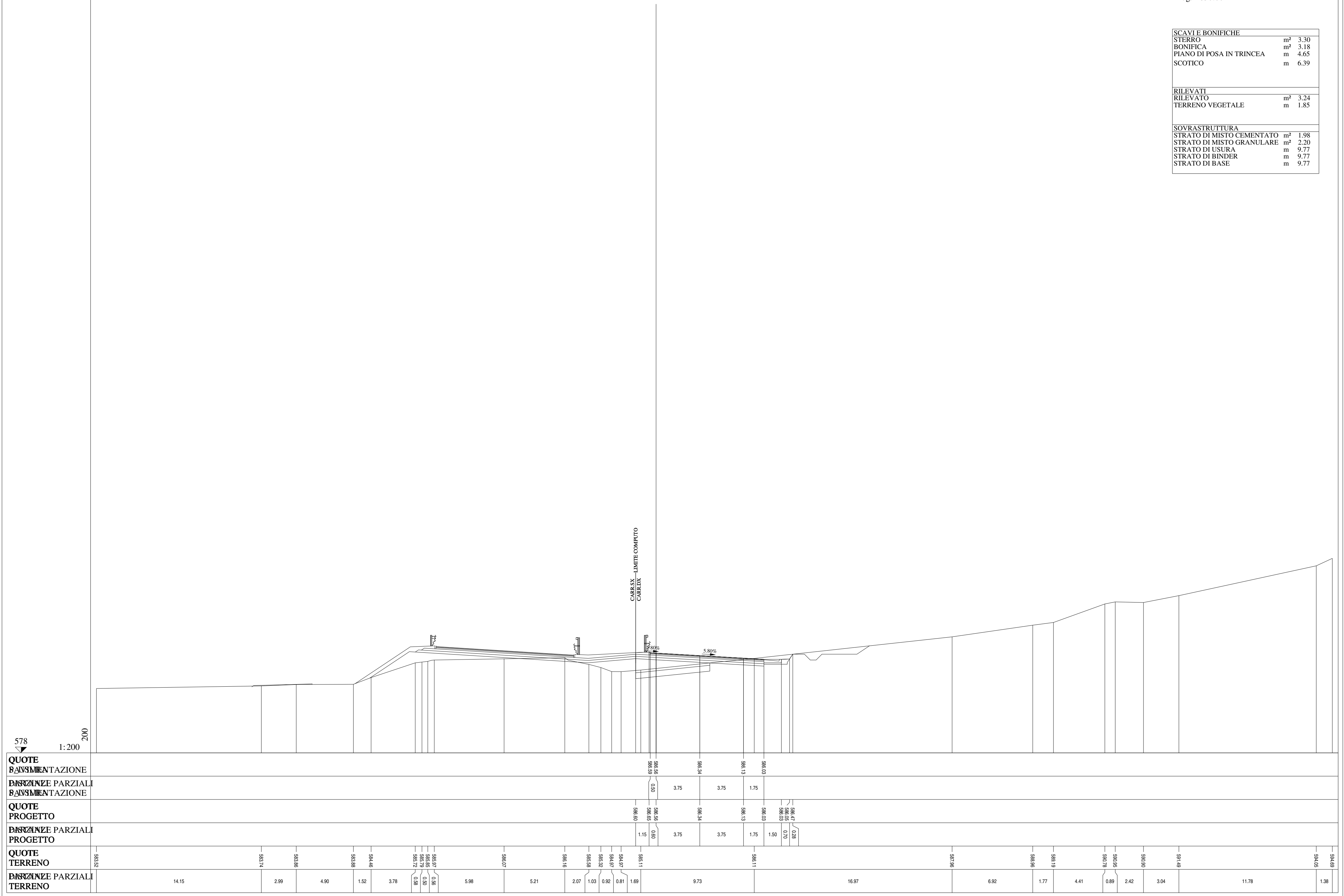
<b>QUOTE</b>																											
<b>BASIMENTAZIONE</b>																											
<b>DISTANZE PARZIALI</b>																											
<b>BASIMENTAZIONE</b>																											
<b>QUOTE</b>																											
<b>PROGETTO</b>																											
<b>DISTANZE PARZIALI</b>																											
<b>PROGETTO</b>																											
<b>QUOTE</b>																											
<b>TERRENO</b>	583.95		584.72	584.72	585.87	586.23	586.37	586.42	586.54	586.63	586.71	586.84	586.96	587.01	587.01	587.06	588.17	588.17	588.96	589.89	589.72	589.95	589.21	589.74	591.35	592.42	594.30
<b>DISTANZE PARZIALI</b>		19.42	1.11	3.04	1.08	1.17	0.85		12.34	0.54	2.97	0.91	6.68		7.79		3.65	3.35	3.41	2.79		15.58		5.04	5.88	8.26	0.44

Lotto 1\_DX\_dir\_Catania  
 Sezione L1 - 86  
 Prog. 1850.00

SCAVI E BONIFICHE		
STERRO	m <sup>2</sup>	3.30
BONIFICA	m <sup>2</sup>	3.18
PIANO DI POSA IN TRINCEA	m	4.65
SCOTICO	m	6.39

RILEVATI		
RILEVATO	m <sup>2</sup>	3.24
TERRENO VEGETALE	m	1.85

SOVRASTRUTTURA		
STRATO DI MISTO CEMENTATO	m <sup>2</sup>	1.98
STRATO DI MISTO GRANULARE	m <sup>2</sup>	2.20
STRATO DI USURA	m	9.77
STRATO DI BINDER	m	9.77
STRATO DI BASE	m	9.77

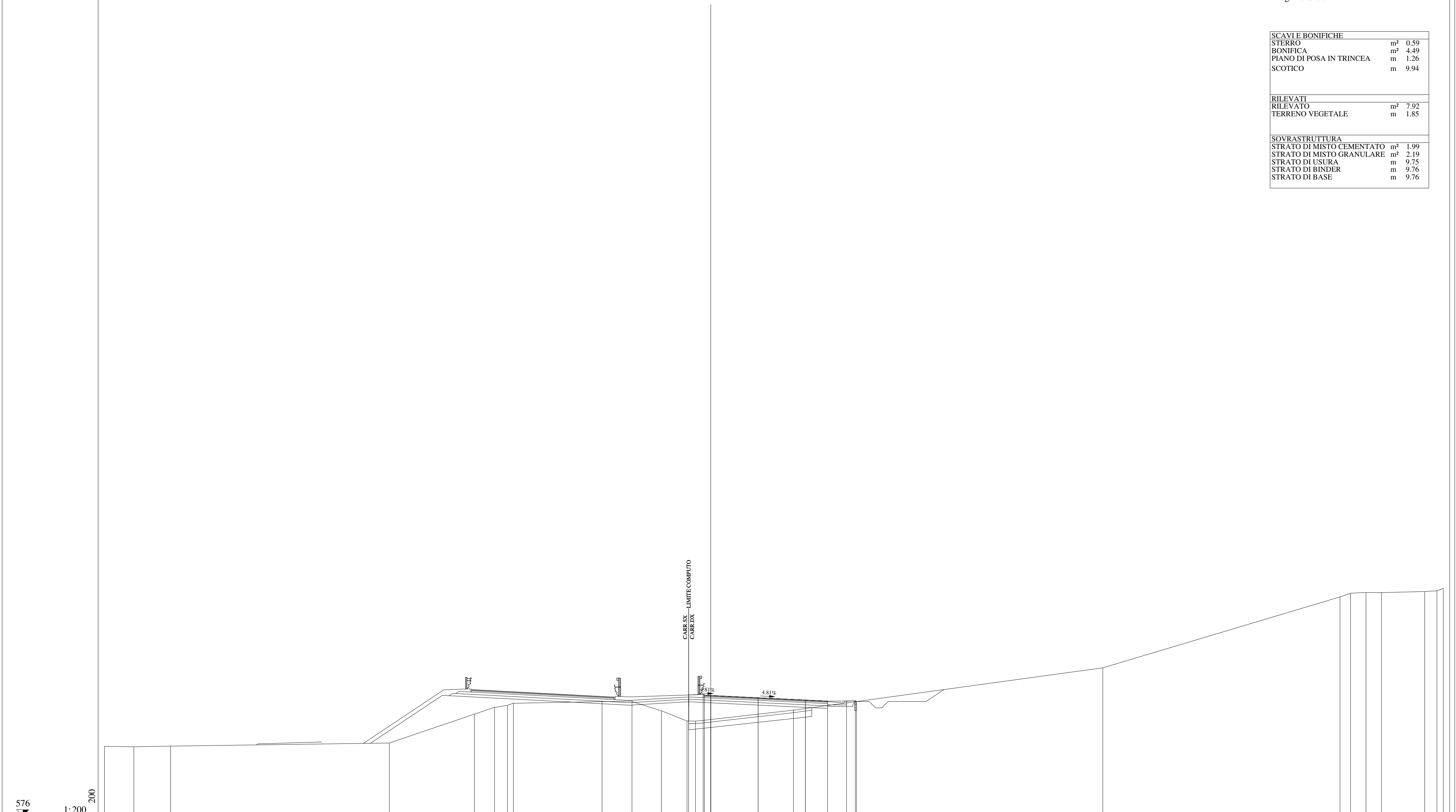


QUOTE BASIMENTAZIONE	Distanze Parziali Basimentazione	QUOTE PROGETTO	Distanze Parziali Progetto	QUOTE TERRENO	Distanze Parziali Terreno
596.95	0.50	596.50	1.15	593.52	
596.94	3.75	596.34	3.75	594.74	14.15
596.13	3.75	596.13	3.75	593.88	2.99
596.03	1.75	596.03	1.75	594.46	4.90
596.03	1.50	596.03	1.50	593.88	1.52
596.47	0.28	596.47	0.28	594.46	3.78
596.05	0.70	596.05	0.70	595.72	0.98
596.03	0.60	596.03	0.60	595.07	0.58
596.11	1.69	596.11	1.69	595.85	0.50
597.96	9.73	597.96	9.73	595.79	5.98
598.06	16.97	598.06	16.97	596.07	5.21
598.19	6.92	598.19	6.92	598.07	2.07
597.74	1.77	597.74	1.77	598.16	1.03
598.88	4.41	598.88	4.41	594.97	0.92
594.46	0.89	594.46	0.89	594.97	0.81
593.88	2.42	593.88	2.42	594.97	1.69
595.72	3.04	595.72	3.04	595.32	9.73
595.07	11.78	595.07	11.78	595.99	16.97
595.85	1.38	595.85	1.38	596.11	6.92
595.79		595.79		597.96	1.77
595.72		595.72		598.06	4.41
595.11		595.11		598.19	0.89
594.97		594.97		597.74	2.42
594.97		594.97		598.88	3.04
594.97		594.97		594.46	11.78
595.32		595.32		593.88	1.38
595.99		595.99		595.72	
596.11		596.11		595.07	
596.34		596.34		595.85	
596.13		596.13		595.79	
596.03		596.03		595.72	
596.03		596.03		595.11	
596.47		596.47		594.97	
596.05		596.05		594.97	
596.03		596.03		594.97	
596.47		596.47		595.32	
596.05		596.05		595.99	
596.03		596.03		596.11	
596.47		596.47		596.34	
596.05		596.05		596.13	
596.03		596.03		596.03	
596.47		596.47		596.03	
596.05		596.05		596.47	
596.03		596.03		596.05	
596.47		596.47		596.03	
596.05		596.05		596.47	
596.03		596.03		596.05	
596.47		596.47		596.03	
596.05		596.05		596.47	
596.03		596.03		596.05	
596.47		596.47		596.03	
596.05		596.05		596.47	
596.03		596.03		596.05	
596.47		596.47		596.03	
596.05		596.05		596.47	
596.03		596.03		596.05	

SCAVI E BONIFICHE	
STERRO	m <sup>2</sup> 0.59
BONIFICA	m <sup>2</sup> 4.49
PIANO DI POSA IN TRINCEA	m 1.26
SCOTICO	m 9.94

RILEVATI	
RILEVATO	m <sup>2</sup> 7.92
TERRENO VEGETALE	m 1.85

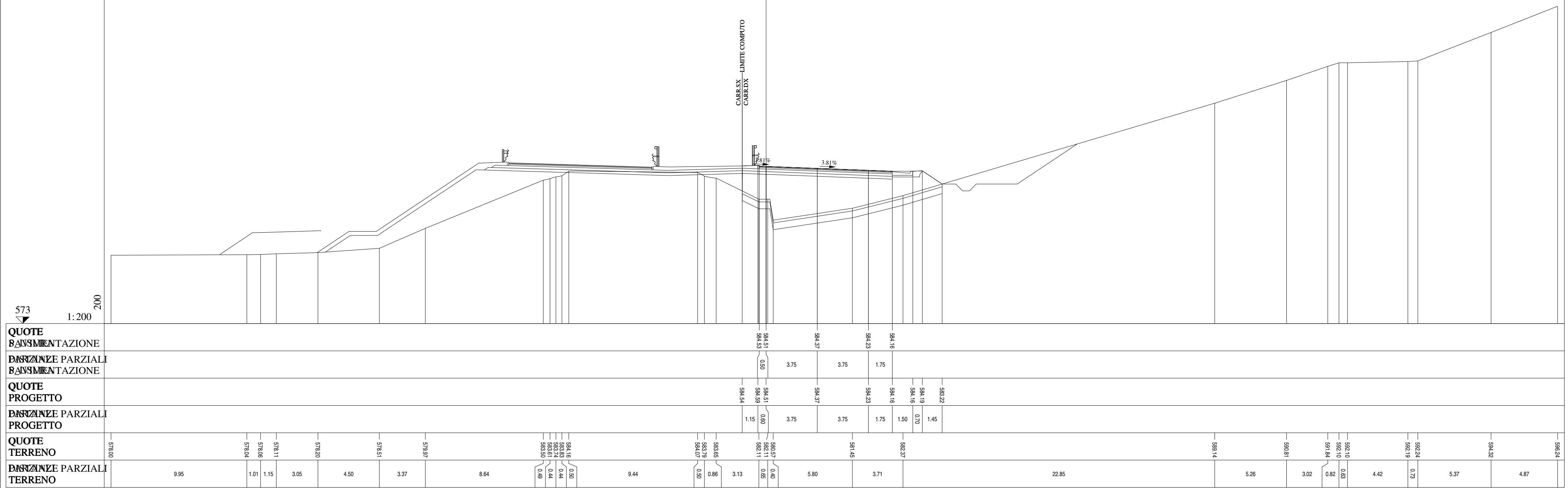
SOVRASTRUTTURA	
STRATO DI MISTO CEMENTATO	m <sup>2</sup> 1.99
STRATO DI MISTO GRANULARE	m <sup>2</sup> 2.19
STRATO DI USURA	m 9.75
STRATO DI BINDER	m 9.76
STRATO DI BASE	m 9.76



QUOTE BASIMENTAZIONE																595.54	595.54	595.36	595.18	595.09	595.09	595.12	595.06					
DISTANZE PARZIALI BASIMENTAZIONE																0.50	3.75	3.75	1.75									
QUOTE PROGETTO																595.57	595.54	595.36	595.18	595.09	595.09	595.12	595.06					
DISTANZE PARZIALI PROGETTO																1.15	0.60	3.75	3.75	1.75	1.50	0.70	0.09					
QUOTE TERRENO	591.51	591.47	591.53	591.77	594.06	594.16	594.02	594.05	595.10	594.32	594.31	594.38	597.73	599.88	599.89	599.83	599.34	599.77	594.02	593.83								
DISTANZE PARZIALI TERRENO	2.33	2.91	17.31	6.74	1.59	1.03	0.47	7.01	2.37	2.33	2.03	0.67	7.76	24.49	18.78	0.83	1.22	1.23	3.42	0.97	0.51							



<b>SCAVI E BONIFICHE</b>	
BONIFICA	m² 7.32
PIANO DI POSA IN TRINCEA	m 11.01
SCOTICO	m 16.40
<b>RILEVATI</b>	
RILEVATO	m² 29.39
TERRENO VEGETALE	m 1.85
<b>SOVRASTRUTTURA</b>	
STRATO DI MISTO CEMENTATO	m² 1.98
STRATO DI MISTO GRANULARE	m² 2.20
STRATO DI USURA	m 9.75
STRATO DI BINDER	m 9.76
STRATO DI BASE	m 9.76




<b>QUOTE BASINMENTAZIONE</b>																584.53	584.37	584.23	584.16	582.22																	598.24
<b>DISTANZE PARZIALI BASINMENTAZIONE</b>																0.50	3.75	3.75	1.75	0.70																	
<b>QUOTE PROGETTO</b>																584.54	584.37	584.23	584.16	582.22																	598.24
<b>DISTANZE PARZIALI PROGETTO</b>																1.15	3.75	3.75	1.75	1.50																	
<b>QUOTE TERRENO</b>	578.00				578.04	578.06	578.11	578.20	578.51	579.97						583.05	583.79	584.07	590.57	591.45					598.14	598.81	599.84	599.10	599.24	599.19	594.32	598.24					
<b>DISTANZE PARZIALI TERRENO</b>		9.95			1.01	1.15	3.05	4.50	3.37	8.64	9.44					0.86	3.13	0.85	5.80	3.71	22.85				5.26	3.02	0.82	0.63	4.42	0.73	5.37	4.87					

SCAVI E BONIFICHE	
STERRO	m <sup>2</sup> 5.53
BONIFICA	m <sup>2</sup> 3.45
PIANO DI POSA IN TRINCEA	m 4.12
SCOTICO	m 7.07

RILEVATI	
RILEVATO	m <sup>2</sup> 5.03
TERRENO VEGETALE	m 1.85

SOVRASTRUTTURA	
STRATO DI MISTO CEMENTATO	m <sup>2</sup> 1.97
STRATO DI MISTO GRANULARE	m <sup>2</sup> 2.20
STRATO DI USURA	m 9.75
STRATO DI BINDER	m 9.75
STRATO DI BASE	m 9.75



QUOTE SALVAMENTO																																										
DISTANZE PARZIALI SALVAMENTO																																										
QUOTE PROGETTO																																										
DISTANZE PARZIALI PROGETTO																																										
QUOTE TERRENO	579.57	579.66		574.58	579.09	575.14	579.53	578.17		582.91	583.08	583.45	583.46	583.34	583.24	583.19	583.19	583.22	584.52		586.76	587.96		590.52	590.53	590.52	590.52	590.82	591.91	591.80	597.26	598.91										
DISTANZE PARZIALI TERRENO	1.49		8.86		2.43		5.90		2.42	1.13		10.01		0.49	0.47	0.55	0.49	5.48		3.99		4.55	0.85	1.96		18.22		2.35		6.85		4.17	0.91	0.73	0.32	0.01	0.91	0.97		15.38		3.91




SCAVI E BONIFICHE		
STERRO	m <sup>2</sup>	10.40
BONIFICA	m <sup>2</sup>	3.38
PIANO DI POSA IN TRINCEA	m	4.23
SCOTICO	m	6.90

RILEVATI		
RILEVATO	m <sup>2</sup>	4.32
TERRENO VEGETALE	m	1.85

SOVRASTRUTTURA		
STRATO DI MISTO CEMENTATO	m <sup>2</sup>	1.99
STRATO DI MISTO GRANULARE	m <sup>2</sup>	2.20
STRATO DI USURA	m	9.75
STRATO DI BINDER	m	9.75
STRATO DI BASE	m	9.75

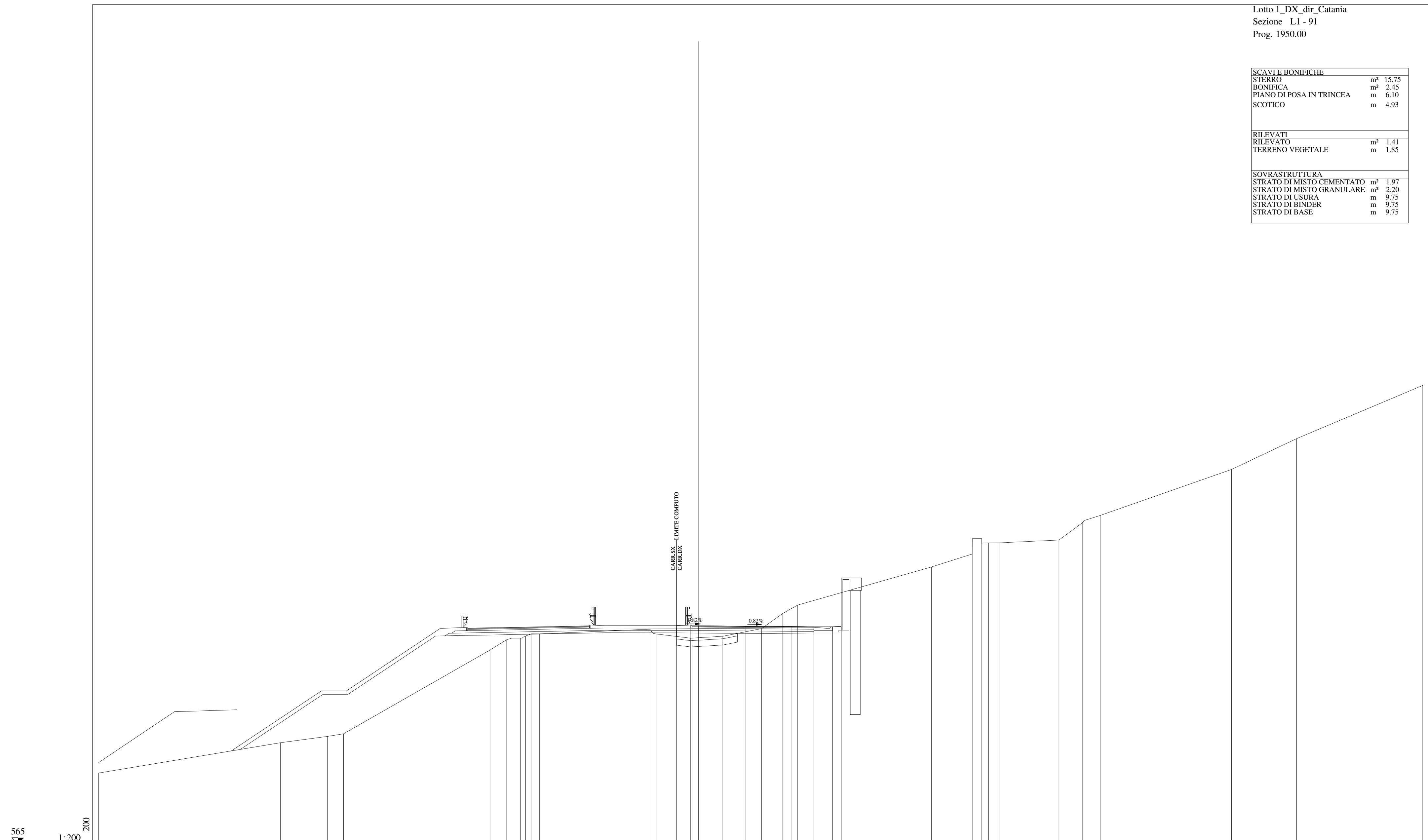


<b>QUOTE</b>																														
<b>BASIMENTAZIONE</b>																														
<b>DISTANZE PARZIALI</b>																														
<b>BASIMENTAZIONE</b>																														
<b>QUOTE</b>																														
<b>PROGETTO</b>																														
<b>DISTANZE PARZIALI</b>																														
<b>PROGETTO</b>																														
<b>QUOTE</b>																														
<b>TERRENO</b>	572.12	572.65	573.69	574.94	577.66	582.45	582.30	582.11	582.03	582.54	582.78	581.75	581.52	581.96	583.02	582.93	582.89	582.92	582.89	582.92	582.97	597.28	599.24	599.38	599.00	599.12	599.37	592.60	598.18	599.85
<b>DISTANZE PARZIALI</b>	5.07	7.74	7.79	4.77	7.03	0.70	0.89	0.69	0.70	4.04	5.65	3.09	1.66	2.47	5.22	2.03	1.76	6.78	8.29	0.86	2.76	2.31	5.65	9.24	8.71					

SCAVI E BONIFICHE	
STERRO	m <sup>2</sup> 15.75
BONIFICA	m <sup>2</sup> 2.45
PIANO DI POSA IN TRINCEA	m 6.10
SCOTICO	m 4.93

RILEVATI	
RILEVATO	m <sup>2</sup> 1.41
TERRENO VEGETALE	m 1.85

SOVRASTRUTTURA	
STRATO DI MISTO CEMENTATO	m <sup>2</sup> 1.97
STRATO DI MISTO GRANULARE	m <sup>2</sup> 2.20
STRATO DI USURA	m 9.75
STRATO DI BINDER	m 9.75
STRATO DI BASE	m 9.75



QUOTE BASIMENTAZIONE	Distanze Parziali Basimentazione	QUOTE PROGETTO	Distanze Parziali Progetto	QUOTE TERRENO	Distanze Parziali Terreno
582.49 582.47 582.43 582.40 582.39 582.39 582.41 582.39 582.41	0.50 3.75 3.75 1.75 0.50 0.70	582.48 582.53 582.43 582.40 582.39 582.41 582.39 582.41	1.15 0.60 3.75 3.75 1.75 1.50 0.70	570.67 573.10 573.61 573.81 590.52 591.35 591.82 591.80 591.48 591.80 591.19 591.47 591.62 592.23 593.45 594.12 597.18 598.21 599.10 599.44 599.44 598.33 599.70 591.30 594.98 597.45 601.71	14.56 3.76 1.28 11.73 1.34 1.10 0.41 0.88 8.83 0.55 2.72 2.57 3.09 1.71 1.19 10.72 3.24 0.01 0.83 4.79 1.87 1.44 10.51 5.21 10.10

565  
1:200  
200



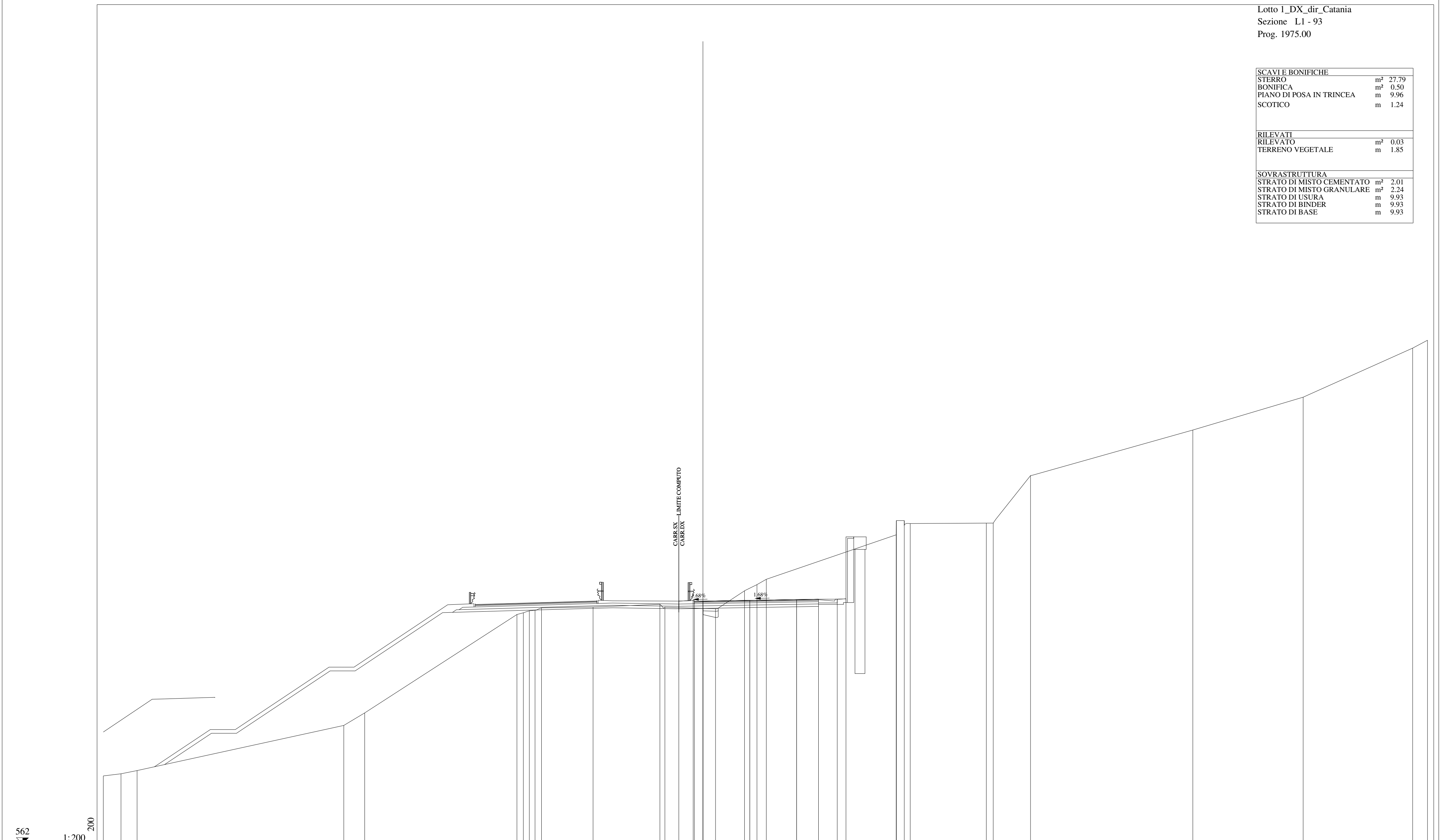
SCAVI E BONIFICHE	
STERRO	m <sup>2</sup> 27.79
BONIFICA	m <sup>2</sup> 0.50
PIANO DI POSA IN TRINCEA	m 9.96
SCOTICO	m 1.24

RILEVATI	
RILEVATO	m <sup>2</sup> 0.03
TERRENO VEGETALE	m 1.85

SOVRASTRUTTURA	
STRATO DI MISTO CEMENTATO	m <sup>2</sup> 2.01
STRATO DI MISTO GRANULARE	m <sup>2</sup> 2.24
STRATO DI USURA	m 9.93
STRATO DI BINDER	m 9.93
STRATO DI BASE	m 9.93



562  
 1:200


<b>QUOTE</b>																											
<b>BASIMENTAZIONE</b>																											
<b>DISTANZE PARZIALI</b>																											
<b>BASIMENTAZIONE</b>																											
<b>QUOTE</b>																											
<b>PROGETTO</b>																											
<b>DISTANZE PARZIALI</b>																											
<b>PROGETTO</b>																											
<b>QUOTE</b>																											
<b>TERRENO</b>	507.44	507.61	507.87		571.48	572.49								591.49	591.14	597.77	601.69	602.32									
<b>DISTANZE PARZIALI</b>																											
<b>TERRENO</b>	1.42	1.28		16.55	1.67		12.19		0.51	0.45	0.32	4.12	5.35	0.41	4.05	2.32	0.99	0.75	10.40	0.01	6.09	0.56	2.98	12.99	8.84	8.76	1.19







SCAVI E BONIFICHE	
STERRO	m <sup>2</sup> 7.25
BONIFICA	m <sup>2</sup> 3.60
PIANO DI POSA IN TRINCEA	m 5.93
SCOTICO	m 7.43
RILEVATI	
RILEVATO	m <sup>2</sup> 2.90
TERRENO VEGETALE	m 1.85
SOVRASTRUTTURA	
STRATO DI MISTO CEMENTATO	m <sup>2</sup> 2.35
STRATO DI MISTO GRANULARE	m <sup>2</sup> 2.63
STRATO DI USURA	m 11.87
STRATO DI BINDER	m 11.88
STRATO DI BASE	m 11.88



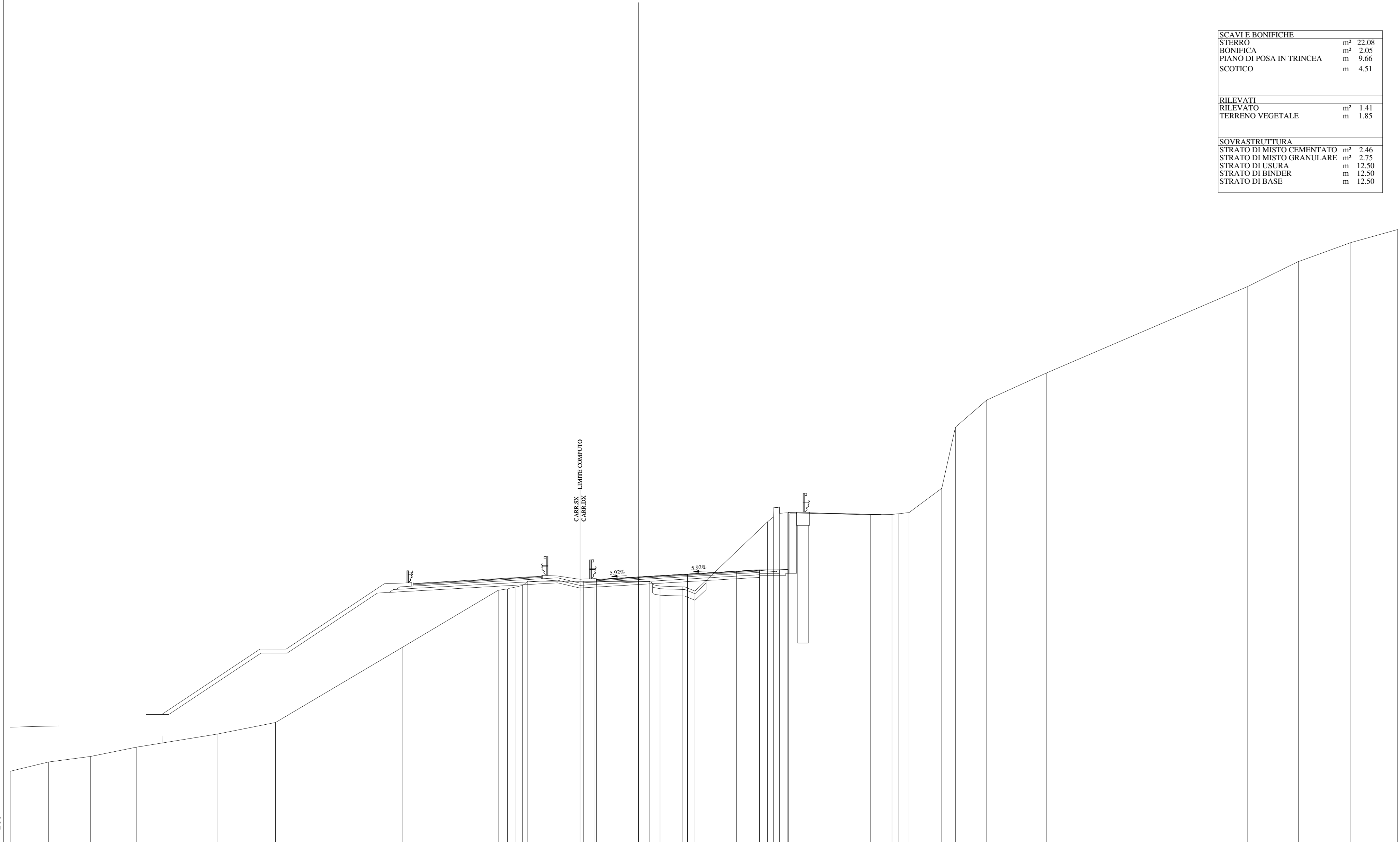
<b>QUOTE</b>																																
<b>RAVVIAMENTAZIONE</b>																																
<b>Distanze Parziali</b>																																
<b>RAVVIAMENTAZIONE</b>																																
<b>QUOTE</b>																																
<b>PROGETTO</b>																																
<b>Distanze Parziali</b>																																
<b>PROGETTO</b>																																
<b>QUOTE</b>																																
<b>TERRENO</b>	560.55	564.43	565.79	577.26	577.81	568.10		578.09																								
<b>Distanze Parziali</b>																																
<b>TERRENO</b>	565.42																															
<b>Distanze Parziali</b>		3.67	6.54	6.69	2.52	2.16	13.90	1.22	0.49	1.78	7.56	0.45	0.92	1.48	0.54	3.00	4.35	4.05	0.01	0.57	0.83	0.98	6.86	0.91	2.11	1.01	0.14	1.28	16.48	6.88	1.45	5.05

Lotto I\_DX\_dir\_Catania  
 Sezione L1 - 97  
 Prog. 2075.00

SCAVI E BONIFICHE		
STERRO	m²	22.08
BONIFICA	m²	2.05
PIANO DI POSA IN TRINCEA	m	9.66
SCOTICO	m	4.51

RILEVATI		
RILEVATO	m²	1.41
TERRENO VEGETALE	m	1.85


SOVRASTRUTTURA		
STRATO DI MISTO CEMENTATO	m²	2.46
STRATO DI MISTO GRANULARE	m²	2.75
STRATO DI USURA	m	12.50
STRATO DI BINDER	m	12.50
STRATO DI BASE	m	12.50



557  
 1:200

QUOTE BASIMENTAZIONE																																
DISTANZE PARZIALI BASIMENTAZIONE																																
QUOTE PROGETTO																																
DISTANZE PARZIALI PROGETTO																																
QUOTE TERRENO	569.48	569.19	568.61	564.32	565.32	568.21	571.98	577.00	577.16	577.21	577.34	577.56	578.26	578.58	578.64	578.99	581.56	582.09	582.11	582.24	584.12	588.79	590.86	592.92	599.52	601.46	602.90	603.90				
DISTANZE PARZIALI TERRENO		2.92	3.23	3.48	6.17	4.47	9.72	7.29	0.72	0.84	0.48	0.42	4.25	5.03	0.82	1.75	0.93	5.54	0.46	0.89	6.38	1.63	0.47	0.84	2.49	1.04	2.40	4.54	15.36	3.92	4.00	3.57

SCAVI E BONIFICHE	
STERRO	m <sup>2</sup> 21.11
BONIFICA	m <sup>2</sup> 1.67
PIANO DI POSA IN TRINCEA	m 10.47
SCOTICO	m 3.84
RILEVATI	
RILEVATO	m <sup>2</sup> 1.35
TERRENO VEGETALE	m 1.85
SOVRASTRUTTURA	
STRATO DI MISTO CEMENTATO	m <sup>2</sup> 2.49
STRATO DI MISTO GRANULARE	m <sup>2</sup> 2.76
STRATO DI USURA	m 12.56
STRATO DI BINDER	m 12.56
STRATO DI BASE	m 12.56

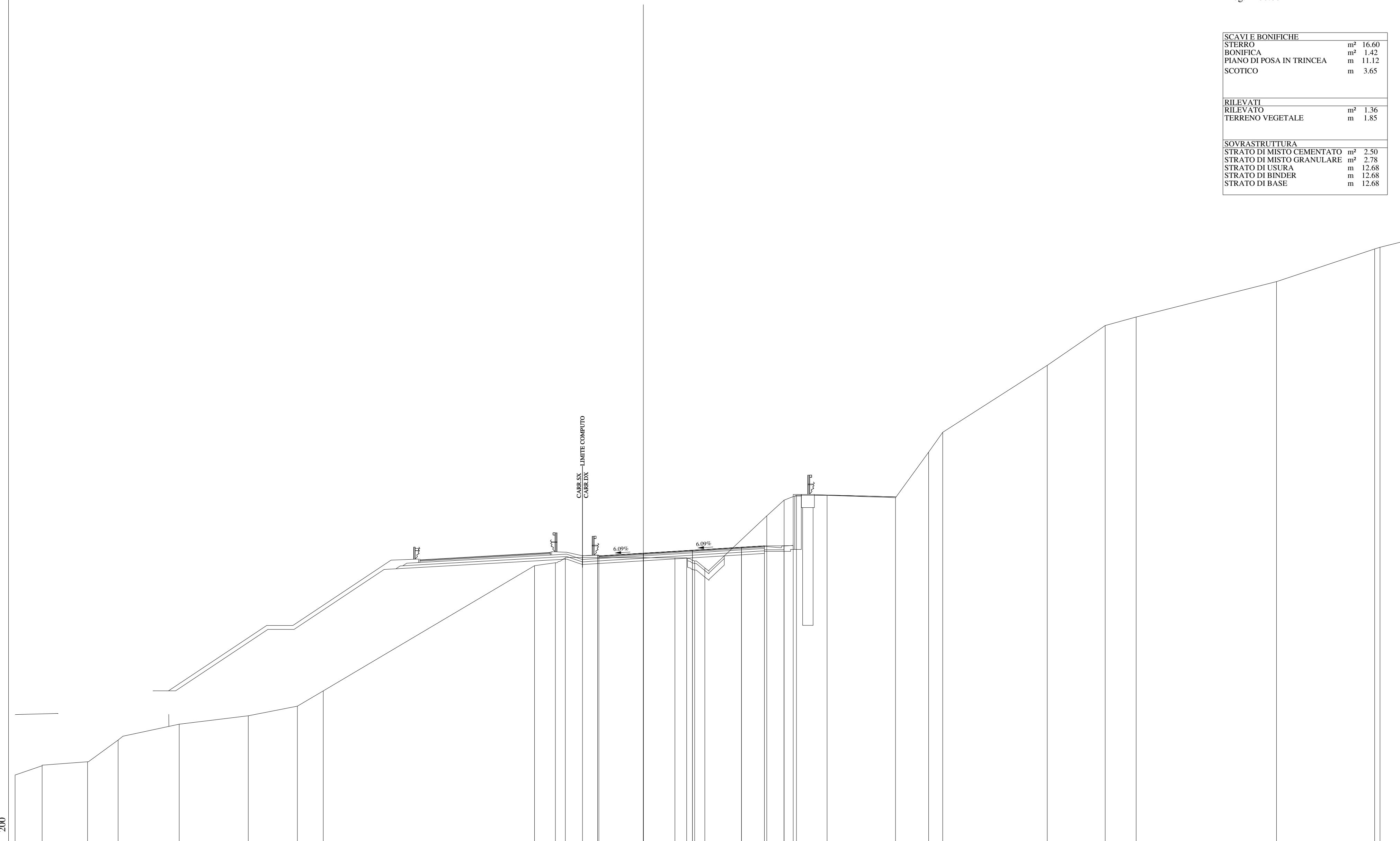


<b>QUOTE</b>																											
<b>BASIMENTAZIONE</b>																											
<b>DISTANZE PARZIALI</b>																											
<b>BASIMENTAZIONE</b>																											
<b>QUOTE</b>																											
<b>PROGETTO</b>																											
<b>DISTANZE PARZIALI</b>																											
<b>PROGETTO</b>																											
<b>QUOTE</b>																											
<b>TERRENO</b>	560.31	562.91	564.10	564.83	565.92	570.84	576.81	576.83	576.95	577.01	577.15	577.38	577.61	577.71	577.74	581.95	581.82	581.16	581.82	580.49	585.66	591.69	592.25	599.01	600.77	601.53	603.28
<b>DISTANZE PARZIALI</b>																											
<b>TERRENO</b>	4.56	5.88	4.53	5.48	8.30	8.92	0.87	0.98	0.42	5.16	4.11	0.95	1.55	0.61	6.72	6.21	1.70	0.94	3.35	0.83	3.69	1.24	15.71	4.32	1.87	0.99	6.30

SCAVI E BONIFICHE		
STERRO	m <sup>2</sup>	16.60
BONIFICA	m <sup>2</sup>	1.42
PIANO DI POSA IN TRINCEA	m	11.12
SCOTICO	m	3.65

RILEVATI		
RILEVATO	m <sup>2</sup>	1.36
TERRENO VEGETALE	m	1.85

SOVRASTRUTTURA		
STRATO DI MISTO CEMENTATO	m <sup>2</sup>	2.50
STRATO DI MISTO GRANULARE	m <sup>2</sup>	2.78
STRATO DI USURA	m	12.68
STRATO DI BINDER	m	12.68
STRATO DI BASE	m	12.68



554  
 200  
 1:200

QUOTE BANSIMENTAZIONE	576.10																							576.31			576.54		576.77		576.87		576.90		580.74		580.55		584.04		588.58		590.67		593.72		594.37		597.07		599.70		600.13																								
Distanze Parziali BANSIMENTAZIONE	3.40																							3.75		3.75		1.75		1.50		0.70		2.34		2.53		1.07		7.99		4.43		2.36		10.72		7.50		0.41		1.72																									
QUOTE PROGETTO	576.12																							576.16		576.31		576.54		576.77		576.87		576.90		580.74		580.55		584.04		588.58		590.67		593.72		594.37		597.07		599.70		600.13																							
Distanze Parziali PROGETTO	1.15																							3.50		3.75		3.75		1.75		1.50		0.70		2.34		2.53		1.07		7.99		4.43		2.36		10.72		7.50		0.41		1.72																							
QUOTE TERRENO	559.96																							575.96		575.96		575.96		575.96		575.96		575.96		580.74		580.55		584.04		588.58		590.67		593.72		594.37		597.07		599.70		600.13																							
Distanze Parziali TERRENO	2.07																							3.47		2.33		4.67		5.28		3.75		1.98		16.14		1.59		0.78		8.37		0.90		0.81		0.78		4.73		1.33		0.94		2.34		5.23		2.53		1.07		7.99		4.43		2.36		10.72		7.50		0.41		1.72	



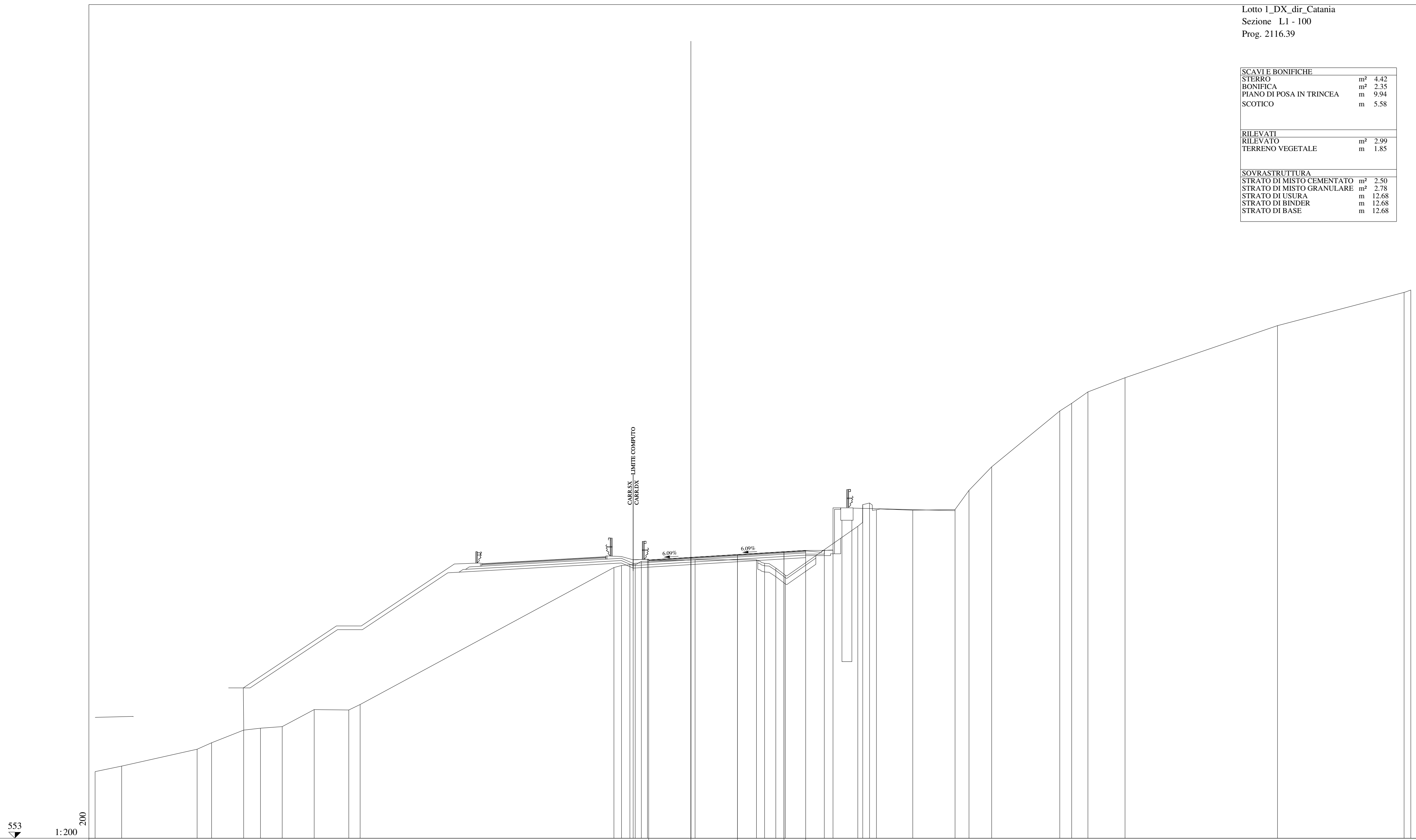
SCAVI E BONIFICHE	
STERRO	m² 4.42
BONIFICA	m² 2.35
PIANO DI POSA IN TRINCEA	m 9.94
SCOTICO	m 5.58

RILEVATI	
RILEVATO	m² 2.99
TERRENO VEGETALE	m 1.85

SOVRASTRUTTURA	
STRATO DI MISTO CEMENTATO	m² 2.50
STRATO DI MISTO GRANULARE	m² 2.78
STRATO DI USURA	m 12.68
STRATO DI BINDER	m 12.68
STRATO DI BASE	m 12.68

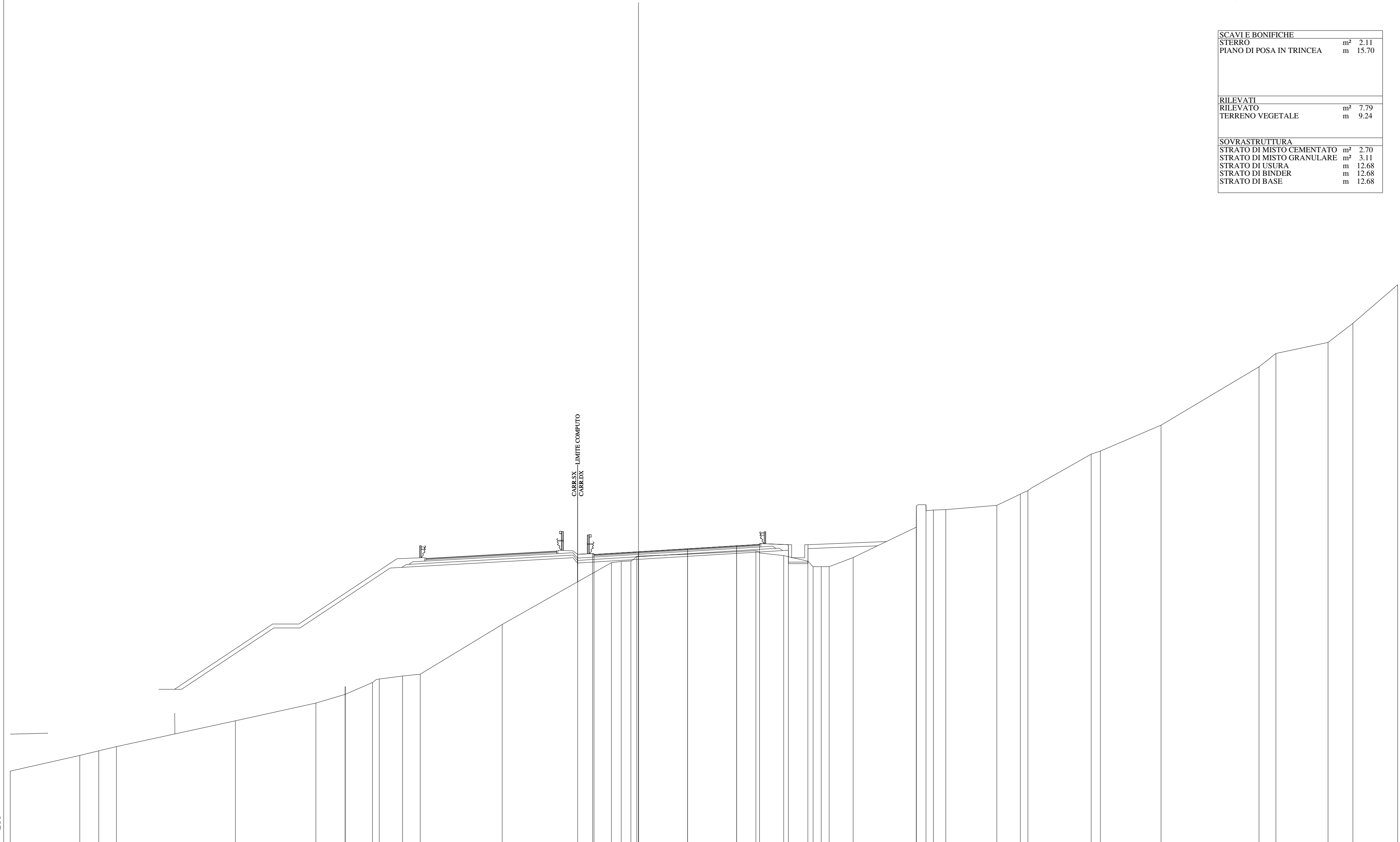


QUOTE																															
BASIMENTAZIONE																															
DISTANZE PARZIALI																															
BASIMENTAZIONE																															
QUOTE																															
PROGETTO																															
DISTANZE PARZIALI																															
PROGETTO																															
QUOTE																															
TERRENO	559.37	558.82	560.18	560.70	561.72	561.87	562.00	563.37	563.34	563.78	563.34	574.82	575.09	575.32	575.49	575.44	575.44	575.44	575.44	575.44	575.44										
DISTANZE PARZIALI	2.14	6.08	1.17	2.58	1.36	1.75	2.57	2.79	0.91	0.88	20.45	0.81	0.42	0.39	4.33	4.94	0.68	0.90	0.77	5.84	2.93	3.40	1.13	1.82	5.49	0.96	1.31	2.99	12.28	10.20	0.54





SCAVI E BONIFICHE		
STERRO	m <sup>2</sup>	2.11
PIANO DI POSA IN TRINCEA	m	15.70
RILEVATI		
RILEVATO	m <sup>2</sup>	7.79
TERRENO VEGETALE	m	9.24
SOVRASTRUTTURA		
STRATO DI MISTO CEMENTATO	m <sup>2</sup>	2.70
STRATO DI MISTO GRANULARE	m <sup>2</sup>	3.11
STRATO DI USURA	m	12.68
STRATO DI BINDER	m	12.68
STRATO DI BASE	m	12.68

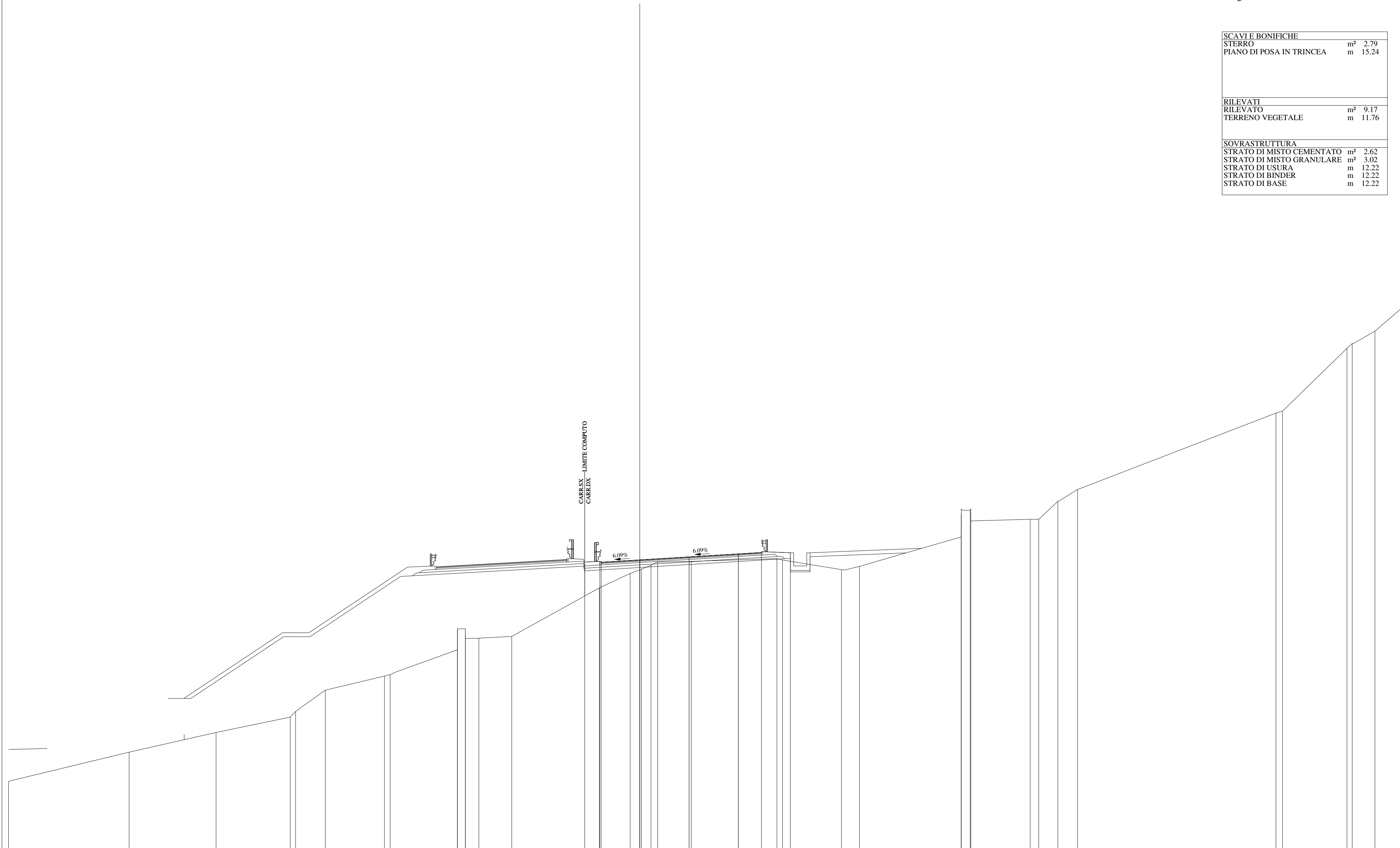


552  
 200  
 1:200

<b>QUOTE</b>																												
<b>AVVIMENTAZIONE</b>																												
<b>DISTANZE PARZIALI</b>																												
<b>AVVIMENTAZIONE</b>																												
<b>QUOTE</b>																												
<b>PROGETTO</b>																												
<b>DISTANZE PARZIALI</b>																												
<b>PROGETTO</b>																												
<b>QUOTE</b>																												
<b>TERRENO</b>	557.49	558.89	559.04	559.36	561.34	562.69	563.36	563.38	564.27	564.53	564.76	564.90	568.70	574.07	574.34	574.97	579.82	579.84	579.86	579.96	581.12	583.94	584.42	590.27	591.73	594.68		
<b>DISTANZE PARZIALI</b>																												
<b>TERRENO</b>	5.31	1.45	1.35	9.09	6.15	2.23	0.01	2.08	0.82	1.78	1.36	6.26	8.34	0.75	3.88	5.22	2.12	1.85	0.40	0.81	4.82	0.01	4.63	7.49	1.29	3.98	1.90	3.42

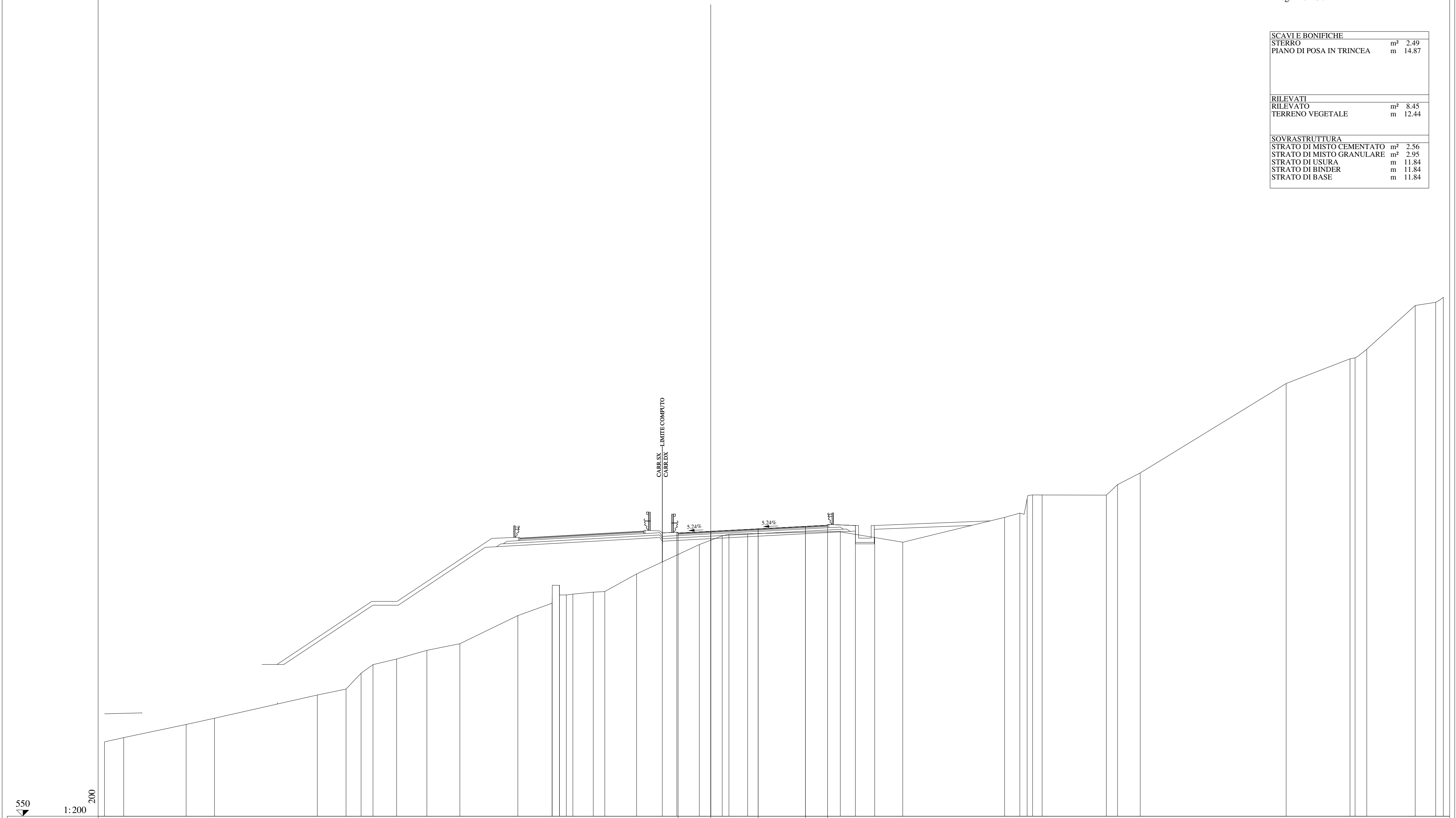


SCAVI E BONIFICHE		
STERRO	m²	2.79
PIANO DI POSA IN TRINCEA	m	15.24
RILEVATI		
RILEVATO	m²	9.17
TERRENO VEGETALE	m	11.76
SOVRASTRUTTURA		
STRATO DI MISTO CEMENTATO	m²	2.62
STRATO DI MISTO GRANULARE	m²	3.02
STRATO DI USURA	m	12.22
STRATO DI BINDER	m	12.22
STRATO DI BASE	m	12.22



QUOTE BASIMENTAZIONE																																																																									
Distanze Parziali BASIMENTAZIONE																																																																									
QUOTE PROGETTO																																																																									
Distanze Parziali PROGETTO																																																																									
QUOTE TERRENO	559.14		559.36		559.85		559.07		564.24		564.14		566.13		567.02		567.15		570.84		572.86		572.86		573.07		572.86		574.72		576.06		576.06		577.42		578.32		584.28		589.05		590.35		592.16																												
Distanze Parziali TERRENO	9.17				6.61				5.64		0.41		2.26		4.50		0.43		5.11		0.01		0.99		0.01		1.02		2.50		6.66		2.35		0.86		0.31		2.56		6.51		0.42		4.49		1.36		7.74		0.01		0.06		4.51		0.85		1.45		1.50		15.09		0.39		4.90		0.40		1.72		2.10

SCAVI E BONIFICHE	
STERRO	m <sup>2</sup> 2.49
PIANO DI POSA IN TRINCEA	m 14.87
RILEVATI	
RILEVATO	m <sup>2</sup> 8.45
TERRENO VEGETALE	m 12.44
SOVRASTRUTTURA	
STRATO DI MISTO CEMENTATO	m <sup>2</sup> 2.56
STRATO DI MISTO GRANULARE	m <sup>2</sup> 2.95
STRATO DI USURA	m 11.84
STRATO DI BINDER	m 11.84
STRATO DI BASE	m 11.84



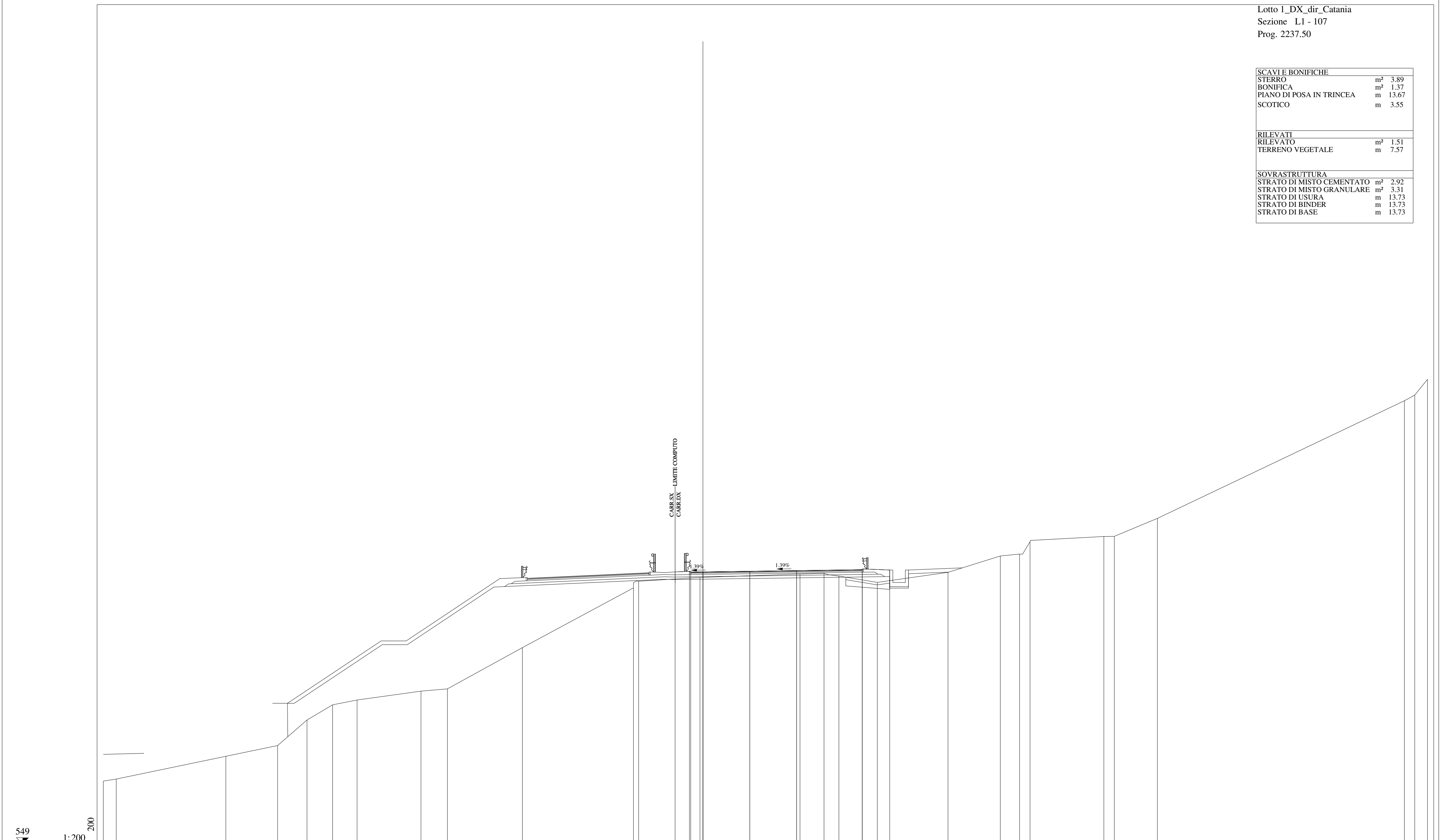
QUOTE																				
BASIMENTAZIONE	572.41 572.55 572.75 572.94 573.03 573.01 572.94 572.94 572.94 572.94 572.94 572.94 572.94 572.94 572.94 572.94 572.94 572.94 572.94 572.94																			
Distanze Parziali	2.58 3.75 3.75 1.75 2.20 1.75 1.75 1.75 1.75 1.75 1.75 1.75 1.75 1.75 1.75 1.75 1.75 1.75 1.75 1.75																			
QUOTE	572.43 572.47 572.55 572.75 572.94 573.03 573.01 572.94 572.94 572.94 572.94 572.94 572.94 572.94 572.94 572.94 572.94 572.94 572.94 572.94																			
Distanze Parziali	1.15 2.68 3.75 3.75 1.75 2.20 1.75 1.75 1.75 1.75 1.75 1.75 1.75 1.75 1.75 1.75 1.75 1.75 1.75 1.75																			
QUOTE	559.89 556.22 557.28 557.76 558.60 560.06 561.32 562.00 562.44 563.13 563.65 565.88 566.86 567.82 568.28 568.68 569.18 569.74 569.78 569.78 569.78																			
Distanze Parziali	1.52 4.95 2.24 8.14 2.28 1.19 0.94 1.87 2.40 2.61 4.59 2.71 0.01 0.57 0.57 0.57 0.57 0.57 0.57 0.57																			
QUOTE	571.08 570.88 569.42 568.20 568.96 571.17 571.24 571.42 571.56 571.69 571.89 572.06 572.55 572.69 572.83 572.93 572.93 572.93 572.93 572.93																			
Distanze Parziali	0.91 1.62 3.83 0.40 0.93 5.06 11.55 1.80 0.88 5.08 0.78 0.43 0.58 0.58 0.58 0.58 0.58 0.58 0.58 0.58																			



SCAVI E BONIFICHE	
STERRO	m <sup>2</sup> 3.89
BONIFICA	m <sup>2</sup> 1.37
PIANO DI POSA IN TRINCEA	m 13.67
SCOTICO	m 3.55

RILEVATI	
RILEVATO	m <sup>2</sup> 1.51
TERRENO VEGETALE	m 7.57

SOVRASTRUTTURA	
STRATO DI MISTO CEMENTARE	m <sup>2</sup> 2.92
STRATO DI MISTO GRANULARE	m <sup>2</sup> 3.31
STRATO DI USURA	m 13.73
STRATO DI BINDER	m 13.73
STRATO DI BASE	m 13.73

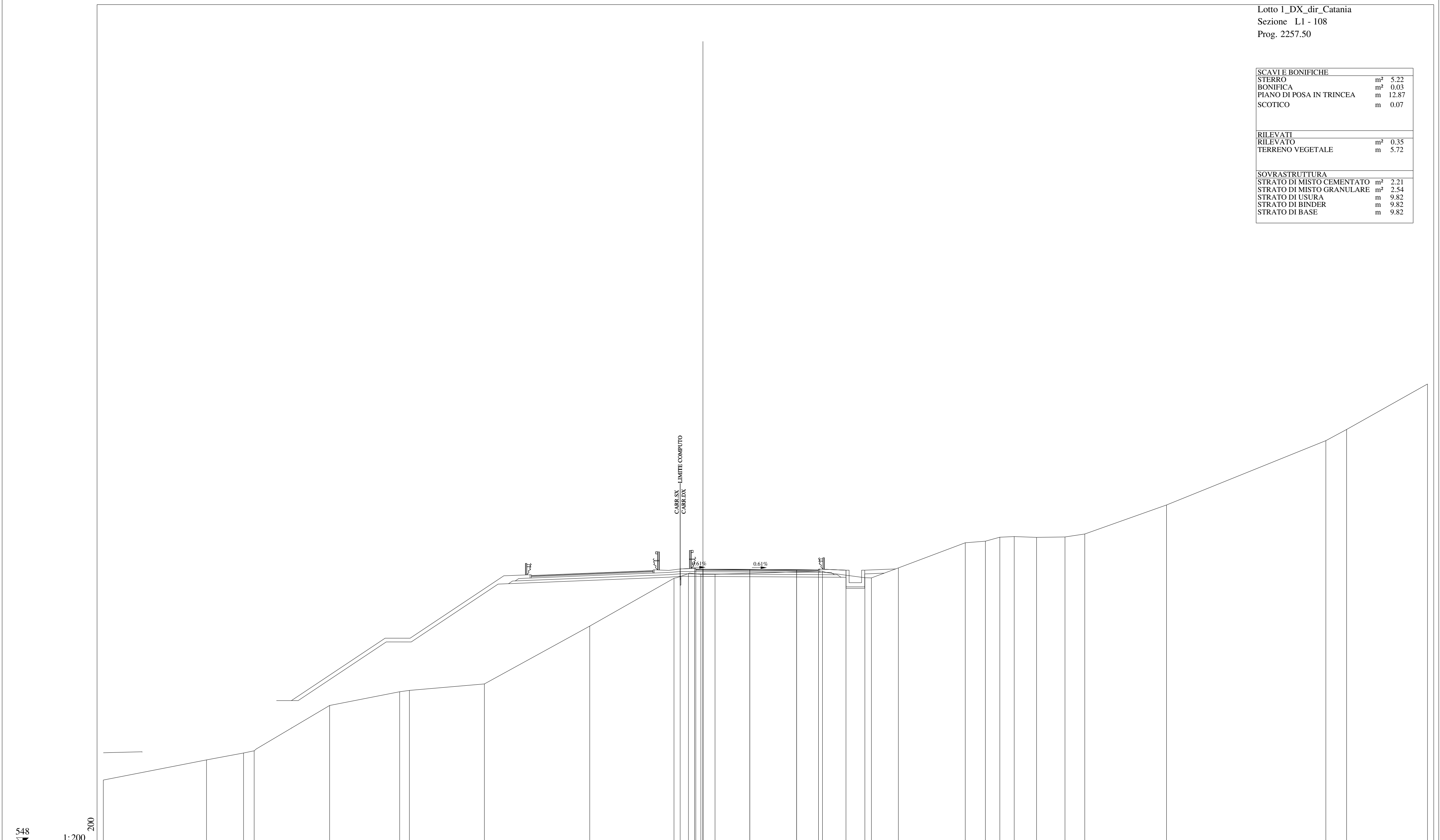


<b>QUOTE</b>																												
<b>Distanze parziali</b>																												
<b>BAVIMENTAZIONE</b>																												
<b>QUOTE</b>																												
<b>Distanze parziali</b>																												
<b>PROGETTO</b>																												
<b>Distanze parziali</b>																												
<b>PROGETTO</b>																												
<b>QUOTE</b>																												
<b>TERRENO</b>	554.03	554.19	556.01	556.87	558.92	560.13	560.52	561.23	561.41	564.71	570.03	570.50	570.78	570.83	570.88	570.95	570.99	570.74	572.05	572.21	573.19	573.61	573.62	579.06	584.94	584.94	584.88	584.19
<b>Distanze parziali</b>																												
<b>TERRENO</b>	1.04	8.77	4.14	2.36	2.05	1.95	5.12	2.11	6.01	8.89	0.41	4.91	8.01	1.92	1.19	3.08	5.66	4.18	1.55	0.83	5.91	0.84	3.45	19.77	0.83	1.02		

SCAVI E BONIFICHE		
STERRO	m <sup>2</sup>	5.22
BONIFICA	m <sup>2</sup>	0.03
PIANO DI POSA IN TRINCEA	m	12.87
SCOTICO	m	0.07

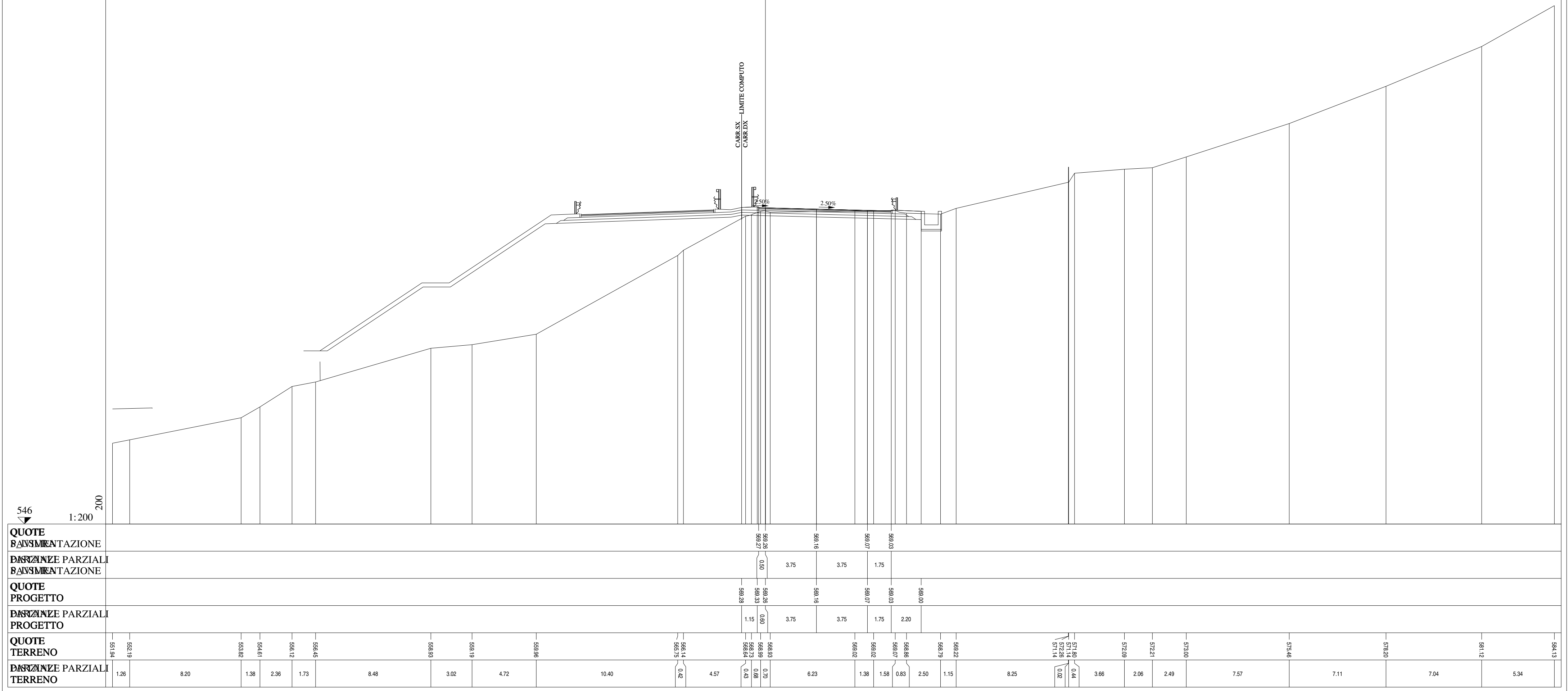
RILEVATI		
RILEVATO	m <sup>2</sup>	0.35
TERRENO VEGETALE	m	5.72

SOVRASTRUTTURA		
STRATO DI MISTO CEMENTATO	m <sup>2</sup>	2.21
STRATO DI MISTO GRANULARE	m <sup>2</sup>	2.34
STRATO DI USURA	m	9.82
STRATO DI BINDER	m	9.82
STRATO DI BASE	m	9.82



<b>QUOTE</b>																											
<b>BASIMENTAZIONE</b>																											
<b>Distanze parziali</b>																											
<b>BASIMENTAZIONE</b>																											
<b>QUOTE</b>																											
<b>PROGETTO</b>																											
<b>Distanze parziali</b>																											
<b>PROGETTO</b>																											
<b>QUOTE</b>																											
<b>TERRENO</b>	553.11		554.12	555.45	555.28	559.08	560.29	560.18	560.81	565.44	569.27	569.65	569.58	569.58	569.84	569.31	569.30	569.31	570.10	575.14	580.29	581.18	584.82				
<b>Distanze parziali</b>																											
<b>TERRENO</b>	8.26	2.97	0.85	6.04	5.60	0.78	6.00	8.44	6.74	1.16	0.99	1.14	8.60	3.39	0.53	2.15	5.36	1.61	1.15	1.16	1.79	2.27	1.58	6.55	12.75	1.67	6.47

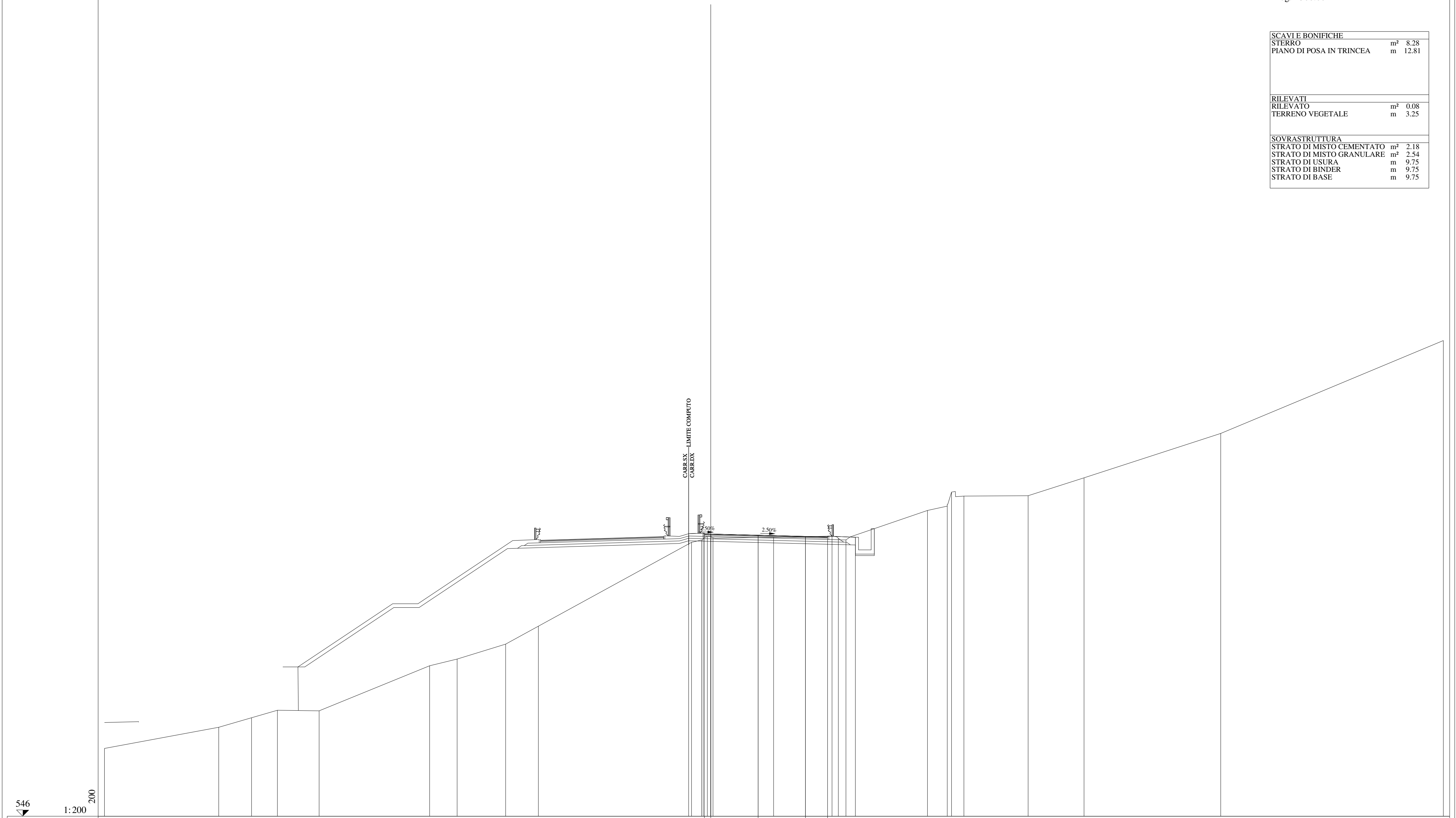
SCAVI E BONIFICHE	
STERRO	m <sup>2</sup> 7.14
PIANO DI POSA IN TRINCEA	m 12.81
RILEVATI	
RILEVATO	m <sup>2</sup> 0.07
TERRENO VEGETALE	m 3.25
SOVRASTRUTTURA	
STRATO DI MISTO CEMENTATO	m <sup>2</sup> 2.19
STRATO DI MISTO GRANULARE	m <sup>2</sup> 2.53
STRATO DI USURA	m 9.75
STRATO DI BINDER	m 9.75
STRATO DI BASE	m 9.75



QUOTE																													
Distanze parziali																													
QUOTE	546																			541.3									
Distanze parziali	1.26	8.20	1.38	2.36	1.73	8.48	3.02	4.72	10.40	0.42	4.57	0.43	0.70	6.23	1.38	1.58	0.83	2.50	1.15	8.25	0.02	0.44	3.66	2.06	2.49	7.57	7.11	7.04	5.34




SCAVI E BONIFICHE		
STERRO	m <sup>2</sup>	8.28
PIANO DI POSA IN TRINCEA	m	12.81
RILEVATI		
RILEVATO	m <sup>2</sup>	0.08
TERRENO VEGETALE	m	3.25
SOVRASTRUTTURA		
STRATO DI MISTO CEMENTATO	m <sup>2</sup>	2.18
STRATO DI MISTO GRANULARE	m <sup>2</sup>	2.54
STRATO DI USURA	m	9.75
STRATO DI BINDER	m	9.75
STRATO DI BASE	m	9.75



<b>QUOTE</b>																				
<b>BASIMENTAZIONE</b>																				
<b>DISTANZE PARZIALI</b>																				
<b>BASIMENTAZIONE</b>																				
<b>QUOTE</b>																				
<b>PROGETTO</b>																				
<b>DISTANZE PARZIALI</b>																				
<b>PROGETTO</b>																				
<b>QUOTE</b>																				
<b>TERRENO</b>	551.37	553.04	553.80	554.39	554.34	557.91	558.44	559.82	561.04	568.14	568.07	568.11	568.00	567.87	570.20	571.34	571.37	572.79	578.30	588.65
<b>DISTANZE PARZIALI</b>	9.05	2.60	2.04	3.31	8.74	2.18	3.84	2.59	12.13	0.79	4.79	4.63	6.46	1.58	0.34	0.98	5.09	4.42	10.82	17.63

SCAVI E BONIFICHE	
STERRO	m <sup>2</sup> 9.17
PIANO DI POSA IN TRINCEA	m 12.81
RILEVATI	
RILEVATO	m <sup>2</sup> 0.05
TERRENO VEGETALE	m 3.25
SOVRASTRUTTURA	
STRATO DI MISTO CEMENTATO	m <sup>2</sup> 2.18
STRATO DI MISTO GRANULARE	m <sup>2</sup> 2.54
STRATO DI USURA	m 9.75
STRATO DI BINDER	m 9.75
STRATO DI BASE	m 9.75



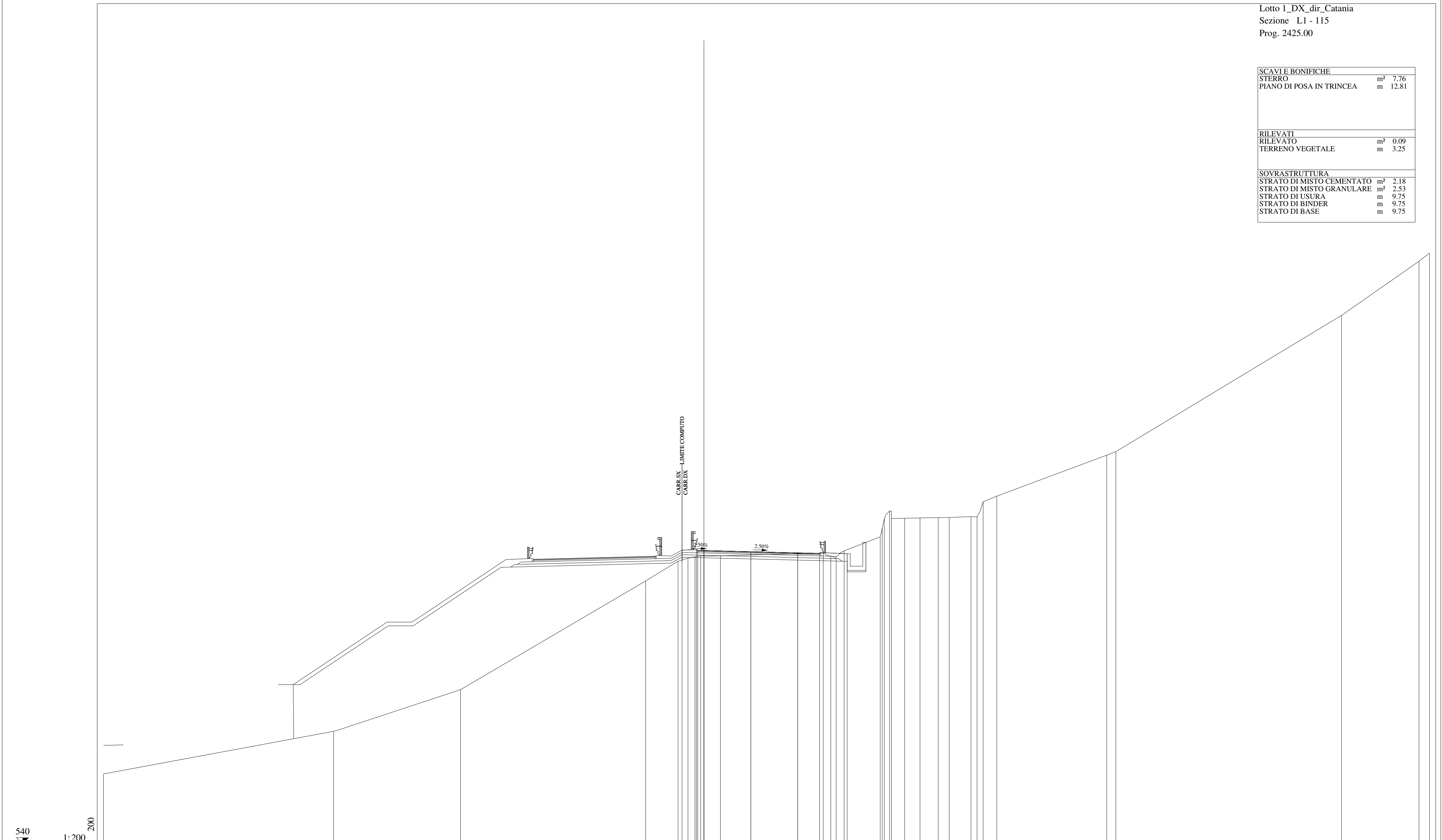
<b>QUOTE</b>																						
<b>BASIMENTAZIONE</b>								567.28	567.27	567.18	567.13	567.11	568.36	570.08	570.24	570.44	570.73	571.38	578.90	584.65		
<b>Distanze parziali</b>																						
<b>BASIMENTAZIONE</b>								0.90	3.75	3.75	1.75	2.20	0.60	0.14	1.33							
<b>QUOTE</b>																						
<b>PROGETTO</b>								567.39	567.44	567.27	567.18	567.13	567.11	568.36	570.08	570.24	570.44	570.73	571.38	578.90	584.65	
<b>Distanze parziali</b>																						
<b>PROGETTO</b>								1.15	0.60	3.75	3.75	1.75	2.20	0.60	0.14	1.33						
<b>QUOTE</b>																						
<b>TERRENO</b>	548.69	550.78	555.28	557.74	558.02	560.77	566.69	567.02	567.03	566.98	566.89	567.22	568.03	567.24	567.22	568.36	568.08	567.65	568.93	567.83	567.83	567.83
<b>Distanze parziali</b>																						
<b>TERRENO</b>	8.97	13.28	7.73	0.90	10.68	4.84	0.49	0.70	0.73	0.49	8.64	0.85	1.21	0.64	2.44	1.33	5.17	9.72	10.47	2.82	12.80	







SCAVI E BONIFICHE	
STERRO	m <sup>2</sup> 7.76
PIANO DI POSA IN TRINCEA	m 12.81
RILEVATI	
RILEVATO	m <sup>2</sup> 0.09
TERRENO VEGETALE	m 3.25
SOVRASTRUTTURA	
STRATO DI MISTO CEMENTATO	m <sup>2</sup> 2.18
STRATO DI MISTO GRANULARE	m <sup>2</sup> 2.53
STRATO DI USURA	m 9.75
STRATO DI BINDER	m 9.75
STRATO DI BASE	m 9.75




<b>QUOTE</b> BASSIMENTAZIONE	543.99	549.00	552.34	561.03	563.46	563.46	563.37	563.28	563.23	563.21	568.04	568.07	568.09	568.11	568.17	568.37	568.81	568.60	568.26	567.25		
<b>DISTANZE PARZIALI</b> BASSIMENTAZIONE					0.90	3.75	3.75	1.75		2.20												
<b>QUOTE</b> PROGETTO					563.46	563.34	563.37	563.28	563.23	563.21	568.04	568.07	568.09	568.11	568.17	568.37	568.81	568.60	568.26	567.25		
<b>DISTANZE PARZIALI</b> PROGETTO					1.15	0.60	3.75	3.75	1.75	2.20												
<b>QUOTE</b> TERRENO	543.99	549.00	552.34	561.03	563.04	563.04	562.85	562.81	563.04	563.44	563.04	563.07	563.09	563.11	563.17	563.37	563.81	563.60	563.26	562.25		
<b>DISTANZE PARZIALI</b> TERRENO		18.39	10.16	14.79	2.59	0.79	0.57	1.58	8.22	0.60	0.43	2.88	1.23	1.46	0.88	1.74	1.10	8.78	0.73	18.04	6.20	0.83

SCAVI E BONIFICHE		
STERRO	m <sup>2</sup>	8.24
PIANO DI POSA IN TRINCEA	m	12.81

RILEVATI		
RILEVATO	m <sup>2</sup>	0.13
TERRENO VEGETALE	m	3.25


SOVRASTRUTTURA		
STRATO DI MISTO CEMENTATO	m <sup>2</sup>	2.18
STRATO DI MISTO GRANULARE	m <sup>2</sup>	2.53
STRATO DI USURA	m	9.75
STRATO DI BINDER	m	9.75
STRATO DI BASE	m	9.75



539  
 1:200

<b>QUOTE</b>																																																																																																																																																	
<b>BASIMENTAZIONE</b>																																																																																																																																																	
<b>Distanze Parziali</b>																																																																																																																																																	
<b>BASIMENTAZIONE</b>																																																																																																																																																	
<b>QUOTE</b>																																																																																																																																																	
<b>PROGETTO</b>																																																																																																																																																	
<b>Distanze Parziali</b>																																																																																																																																																	
<b>PROGETTO</b>																																																																																																																																																	
<b>QUOTE</b>	544.01	544.38	545.16	545.88	546.57		550.53	551.55	554.23		562.08	562.19	562.23	562.29	562.30	562.36	562.49	562.51	562.56	562.59	562.62	562.64	562.68	562.72	562.79	562.81	562.82	562.83	562.84	562.85	562.86	562.87	562.88	562.89	562.90	562.91	562.92	562.93	562.94	562.95	562.96	562.97	562.98	562.99	563.00	563.01	563.02	563.03	563.04	563.05	563.06	563.07	563.08	563.09	563.10	563.11	563.12	563.13	563.14	563.15	563.16	563.17	563.18	563.19	563.20	563.21	563.22	563.23	563.24	563.25	563.26	563.27	563.28	563.29	563.30	563.31	563.32	563.33	563.34	563.35	563.36	563.37	563.38	563.39	563.40	563.41	563.42	563.43	563.44	563.45	563.46	563.47	563.48	563.49	563.50	563.51	563.52	563.53	563.54	563.55	563.56	563.57	563.58	563.59	563.60	563.61	563.62	563.63	563.64	563.65	563.66	563.67	563.68	563.69	563.70	563.71	563.72	563.73	563.74	563.75	563.76	563.77	563.78	563.79	563.80	563.81	563.82	563.83	563.84	563.85	563.86	563.87	563.88	563.89	563.90	563.91	563.92	563.93	563.94	563.95	563.96	563.97	563.98	563.99	564.00
<b>Distanze Parziali</b>	2.85	3.67	2.71	2.29	14.75	3.08	4.56	12.08	0.89	0.83	5.75	3.78	0.46	2.35	0.24	0.19	0.17	0.19	0.29	0.30	0.86	0.89	4.93	0.29	3.12	10.66	19.34	1.27	1.57																																																																																																																				
<b>Distanze Parziali</b>																																																																																																																																																	
<b>TERRENO</b>																																																																																																																																																	
<b>TERRENO</b>																																																																																																																																																	

SCAVI E BONIFICHE		
STERRO	m <sup>2</sup>	8.31
AMMORSAMENTO	m	1.32
PIANO DI POSA IN TRINCEA	m	12.81
RILEVATI		
RILEVATO	m <sup>2</sup>	0.09
TERRENO VEGETALE	m	3.25
SOVRASTRUTTURA		
STRATO DI MISTO CEMENTATO	m <sup>2</sup>	2.18
STRATO DI MISTO GRANULARE	m <sup>2</sup>	2.53
STRATO DI USURA	m	9.75
STRATO DI BINDER	m	9.75
STRATO DI BASE	m	9.75



537  
 1:200  
 200


<b>QUOTE</b>																														
<b>BASIMENTAZIONE</b>																	561.33	561.33												
<b>Distanze Parziali</b>																	0.90	3.75												
<b>BASIMENTAZIONE</b>																	561.33	561.42												
<b>QUOTE</b>																	561.34	561.33												
<b>PROGETTO</b>																	0.60	3.75												
<b>Distanze Parziali</b>																	1.15	3.75												
<b>PROGETTO</b>																	561.10	561.28												
<b>QUOTE</b>	560.69	560.88	561.57	561.03	561.84	560.94	500.47	553.10	561.03	561.04	560.83	561.33	561.33	561.28	561.31	561.11	561.31	561.29	561.19	564.00	564.63	564.07	564.44	564.45	564.45	564.01	564.55	564.45	564.76	568.03
<b>TERRENO</b>																														
<b>Distanze Parziali</b>																														
<b>TERRENO</b>	5.17	3.26	1.75	10.44	4.91	3.85	4.31	12.33	0.79	0.82	8.61	0.74	0.40	0.54	1.53	1.25	0.04	0.82	0.74	1.20	4.00	0.95	0.46	1.35	24.20	9.39	1.34			



SCAVI E BONIFICHE	
STERRO	m <sup>2</sup> 7.71
AMMORSAMENTO	m 1.41
PIANO DI POSA IN TRINCEA	m 12.81

RILEVATI	
RILEVATO	m <sup>2</sup> 0.15
TERRENO VEGETALE	m 3.25

SOVRASTRUTTURA	
STRATO DI MISTO CEMENTATO	m <sup>2</sup> 2.20
STRATO DI MISTO GRANULARE	m <sup>2</sup> 2.52
STRATO DI USURA	m 9.75
STRATO DI BINDER	m 9.75
STRATO DI BASE	m 9.75



QUOTE BASIMENTAZIONE															590.33	590.44	590.35	590.30	590.28						590.54	590.13	590.28	590.10	590.56	593.80	593.74	593.80	593.96	593.80	593.94	598.55	598.15	570.02	998.50												
Distanze Parziali BASIMENTAZIONE															0.50	3.75	3.75	1.75							1.15	3.75	3.75	1.75	2.20						0.89	0.83	3.68	5.83	0.40	0.78	1.63	0.79	0.61	0.61	0.84	0.18	0.51	9.18	1.87	1.71	23.31
QUOTE PROGETTO															590.53	590.61	590.44	590.35	590.28						590.07	590.03	590.03	590.10	590.56	593.80	593.74	593.80	593.96	593.80	593.94	598.55	598.15	570.02	998.50												
Distanze Parziali PROGETTO															1.15	0.60	3.75	3.75	1.75	2.20						0.89	0.83	3.68	5.83	0.40	0.78	1.63	0.79	0.61	0.61	0.84	0.18	0.51	9.18	1.87	1.71	23.31									
QUOTE TERRENO	541.00	541.73	543.10	546.12	546.71	547.27	548.16	556.54	590.07	590.03	590.03	590.10	590.28	590.56	593.80	593.74	593.80	593.96	593.80	593.94	598.55	598.15	570.02	998.50																											
Distanze Parziali TERRENO	3.76	4.30	9.91	2.73	1.64	6.43	12.10	5.10	0.89	0.83	3.68	5.83	0.40	0.78	1.63	0.79	0.61	0.61	0.84	0.18	0.51	9.18	1.87	1.71	23.31																										

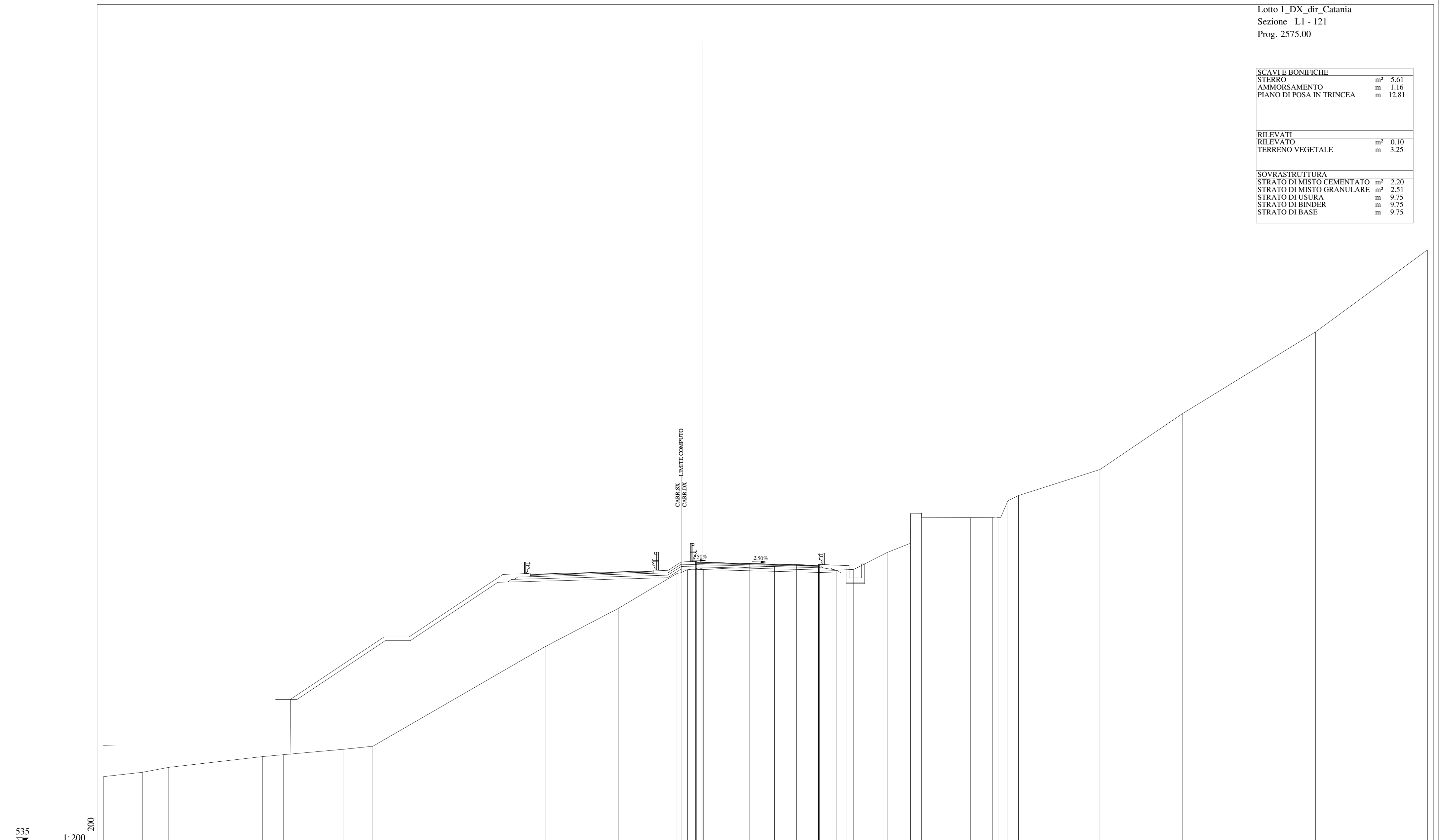




SCAVI E BONIFICHE		
STERRO	m <sup>2</sup>	5.61
AMMORSAMENTO	m	1.16
PIANO DI POSA IN TRINCEA	m	12.81

RILEVATI		
RILEVATO	m <sup>2</sup>	0.10
TERRENO VEGETALE	m	3.25

SOVRASTRUTTURA		
STRATO DI MISTO CEMENTATO	m <sup>2</sup>	2.20
STRATO DI MISTO GRANULARE	m <sup>2</sup>	2.51
STRATO DI USURA	m	9.75
STRATO DI BINDER	m	9.75
STRATO DI BASE	m	9.75




<b>QUOTE</b>																										
<b>BASIMENTAZIONE</b>																										
<b>DISTANZE PARZIALI</b>																										
<b>BASIMENTAZIONE</b>																										
<b>QUOTE</b>																										
<b>PROGETTO</b>																										
<b>DISTANZE PARZIALI</b>																										
<b>PROGETTO</b>																										
<b>QUOTE</b>																										
<b>TERRENO</b>	540.38	540.73	541.13	541.99	542.14	542.57	542.82	550.82	553.88	557.57	557.84	557.82	557.84	558.99	559.02	559.02	559.02	559.02	559.02							
<b>DISTANZE PARZIALI</b>																										
<b>TERRENO</b>	3.12	2.12	7.52	1.68	4.75	2.39	13.84	5.84	4.66	0.85	0.80	0.80	0.80	5.70	3.61	1.38	1.35	2.68	1.85	0.01	0.89	3.93	6.52	6.59	10.68	8.95



Lotto 1\_DX\_dir\_Catania  
 Sezione L1 - 123  
 Prog. 2625.00

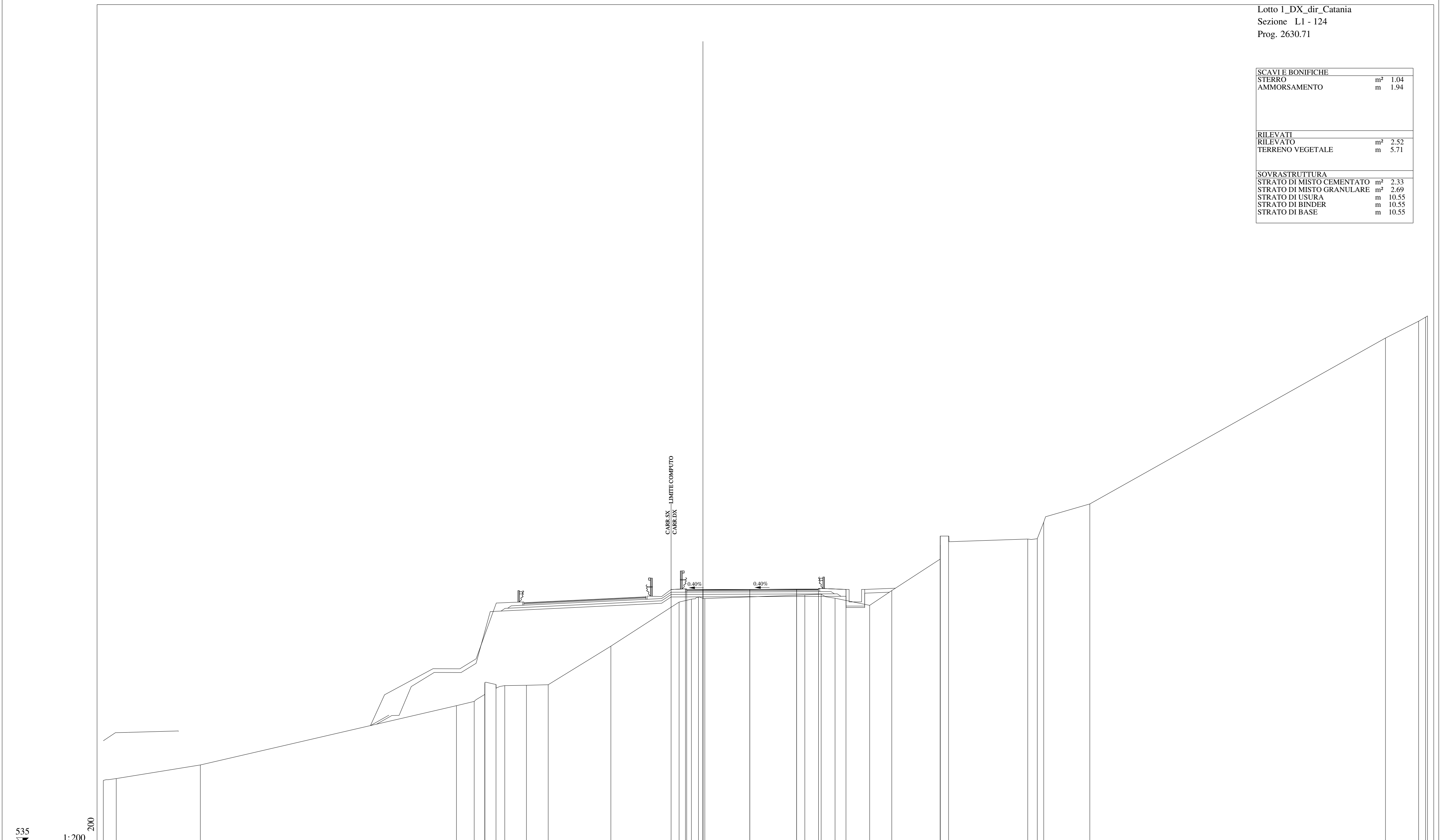
SCAVI E BONIFICHE	
STERRO	m² 1.79
AMMORSAMENTO	m 1.64
RILEVATI	
RILEVATO	m² 1.52
TERRENO VEGETALE	m 5.35
SOVRASTRUTTURA	
STRATO DI MISTO CEMENTATO	m² 2.29
STRATO DI MISTO GRANULARE	m² 2.64
STRATO DI USURA	m 10.34
STRATO DI BINDER	m 10.34
STRATO DI BASE	m 10.34



535  
 1:200  
 200


<b>QUOTE BASIMENTAZIONE</b>													555.57	555.57	555.58	555.58	555.58	555.59	555.59	555.59	555.61	555.61	555.61	555.62	555.62	555.62	555.64				
<b>Distanze Parziali Basimentazione</b>													1.09	3.75	3.75	1.75															
<b>QUOTE PROGETTO</b>													555.59	555.57	555.56	555.56	555.53	555.53	555.53	555.53	555.61	555.61	555.61	555.62	555.62	555.62	555.64				
<b>Distanze Parziali Progetto</b>													1.15	1.19	3.75	3.75	1.75	2.20													
<b>QUOTE TERRENO</b>	540.80	540.35	540.61		547.15	547.07	547.12	547.19	549.02		554.83	554.81	554.81	554.81	554.81	554.81	554.81	554.81	554.81	554.81	554.81	554.81	554.81	554.81	554.81	554.81	554.81	554.81			
<b>Distanze Parziali Terreno</b>	0.43	0.82	1.41		0.01	0.88	1.24	2.52	2.98		0.78	0.43	0.41	0.41	0.41	0.41	0.41	0.41	0.41	0.41	0.41	0.41	0.41	0.41	0.41	0.41	0.41	0.41			
				26.67						8.67					7.82		1.67	1.73	2.05	3.33	2.21	0.48	1.88	4.63		9.14	5.88	15.84			

SCAVI E BONIFICHE	
STERRO	m <sup>2</sup> 1.04
AMMORSAMENTO	m 1.94
RILEVATI	
RILEVATO	m <sup>2</sup> 2.52
TERRENO VEGETALE	m 5.71
SOVRASTRUTTURA	
STRATO DI MISTO CEMENTATO	m <sup>2</sup> 2.33
STRATO DI MISTO GRANULARE	m <sup>2</sup> 2.69
STRATO DI USURA	m 10.55
STRATO DI BINDER	m 10.55
STRATO DI BASE	m 10.55



QUOTE BASIMENTAZIONE	540.08	540.23	541.32	546.07	547.88	547.76	547.87	547.70	547.74	550.83	554.85	554.74	554.99	554.98	554.98	554.93	555.00	554.67	554.10	555.28	559.84	559.84	559.65	560.75	559.44	559.41	562.22	575.50	577.17	577.28						
DISTANZE PARZIALI BASIMENTAZIONE																																				
QUOTE PROGETTO																																				
DISTANZE PARZIALI PROGETTO																																				
QUOTE TERRENO	540.08	540.23	541.32	546.07	547.88	547.76	547.87	547.70	547.74	550.83	554.85	554.74	554.99	554.98	554.98	554.93	555.00	554.67	554.10	555.28	559.84	559.84	559.65	560.75	559.44	559.41	562.22	575.50	577.17	577.28						
DISTANZE PARZIALI TERRENO	1.04		6.73					20.50	1.42	0.84	0.01	0.90	1.73	1.74		5.02		5.46		0.99	0.91		8.01		1.30	1.12	2.77	1.77	3.87	0.67	6.34	3.69		23.67	2.65	0.15

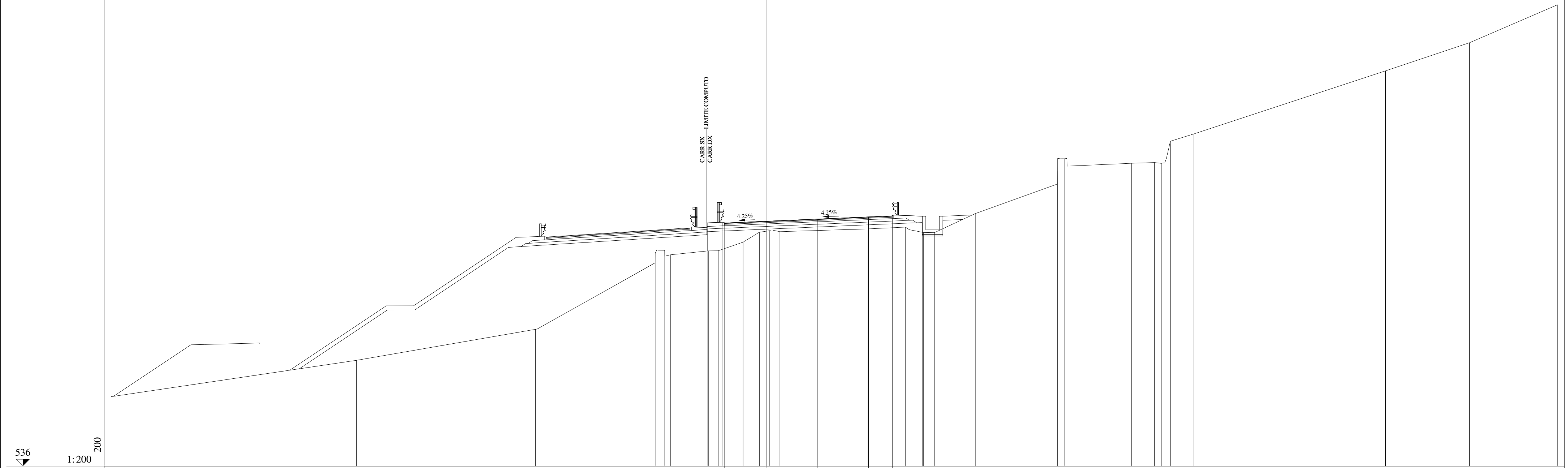
<b>SCAVI E BONIFICHE</b>	
STERRO	m² 0.35
AMMORSAMENTO	m 2.23
<b>RILEVATI</b>	
RILEVATO	m² 5.26
TERRENO VEGETALE	m 6.41
<b>SOVRASTRUTTURA</b>	
STRATO DI MISTO CEMENTATO	m² 2.49
STRATO DI MISTO GRANULARE	m² 2.86
STRATO DI USURA	m 11.40
STRATO DI BINDER	m 11.40
STRATO DI BASE	m 11.40



<b>QUOTE</b>																														
BASIMENTAZIONE	504.82 504.87 504.78 504.85 504.89 504.96																													
<b>Distanze Parziali</b>	2.15 3.75 3.75 1.75																													
BASIMENTAZIONE	504.83 504.88 504.87 504.78 504.85 504.89 504.96																													
<b>QUOTE</b>																														
PROGETTO	504.83 504.88 504.87 504.78 504.85 504.89 504.96																													
<b>Distanze Parziali</b>	1.15 2.25 3.75 3.75 1.75 2.20																													
BASIMENTAZIONE	504.83 504.88 504.87 504.78 504.85 504.89 504.96																													
<b>QUOTE</b>																														
TERRENO	500.80	541.34	541.97	543.56	544.76	545.61	547.29	548.82	549.91	549.54	549.80	549.82	549.76	553.95	554.01	553.95	554.24	559.03	559.82	559.79	559.80	560.99	562.82	564.59	569.02	570.28	572.00	574.24		
<b>Distanze Parziali</b>	6.80	4.12	9.42	4.34	4.58	2.97	2.54	0.01	0.63	1.01	1.36	2.12	0.41	6.39	0.87	0.27	7.30	3.06	6.10	1.10	0.71	2.16	4.19	6.89	5.39	8.76	0.81	1.46	2.54	3.79



SCAVI E BONIFICHE		
STERRO	m²	0.46
AMMORSAMENTO	m	3.31
RILEVATI		
RILEVATO	m²	7.88
TERRENO VEGETALE	m	5.40
SOVRASTRUTTURA		
STRATO DI MISTO CEMENTATO	m²	2.66
STRATO DI MISTO GRANULARE	m²	3.05
STRATO DI USURA	m	12.39
STRATO DI BINDER	m	12.40
STRATO DI BASE	m	12.40

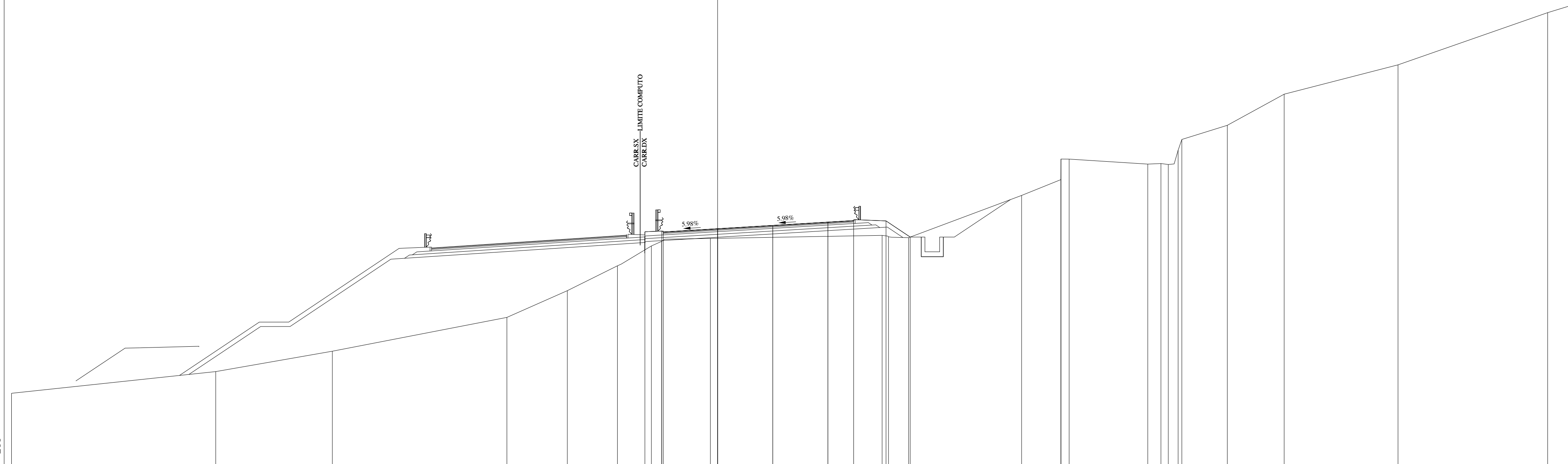


QUOTE SALVAMENTAZIONE																																
DISTANZE PARZIALI SALVAMENTAZIONE																																
QUOTE PROGETTO																																
DISTANZE PARZIALI PROGETTO																																
QUOTE TERRENO	541.08	543.74	548.01	548.88	551.47	551.88	551.88	551.88	551.88	553.12	553.16	553.23	553.12	553.12	554.32	554.30	553.10	553.09	554.49	558.50	558.53	557.61	558.66	558.17	560.32	559.78	559.16	558.23	558.17	564.94	567.00	569.78
DISTANZE PARZIALI TERRENO		17.98			0.42	0.70	0.70	0.70	0.70	0.73	0.77	0.73	0.73	0.73	6.39	2.81	1.31	0.81	3.00	6.03	0.48	0.01	0.69	4.92	1.72	0.67	0.90		14.04		6.45	

SCAVI E BONIFICHE	
STERRO	m² 0.08
AMMORSAMENTO	m 1.65

RILEVATI	
RILEVATO	m² 4.55
TERRENO VEGETALE	m 5.22

SOVRASTRUTTURA	
STRATO DI MISTO CEMENTATO	m² 2.81
STRATO DI MISTO GRANULARE	m² 3.23
STRATO DI USURA	m 13.29
STRATO DI BINDER	m 13.29
STRATO DI BASE	m 13.29



537

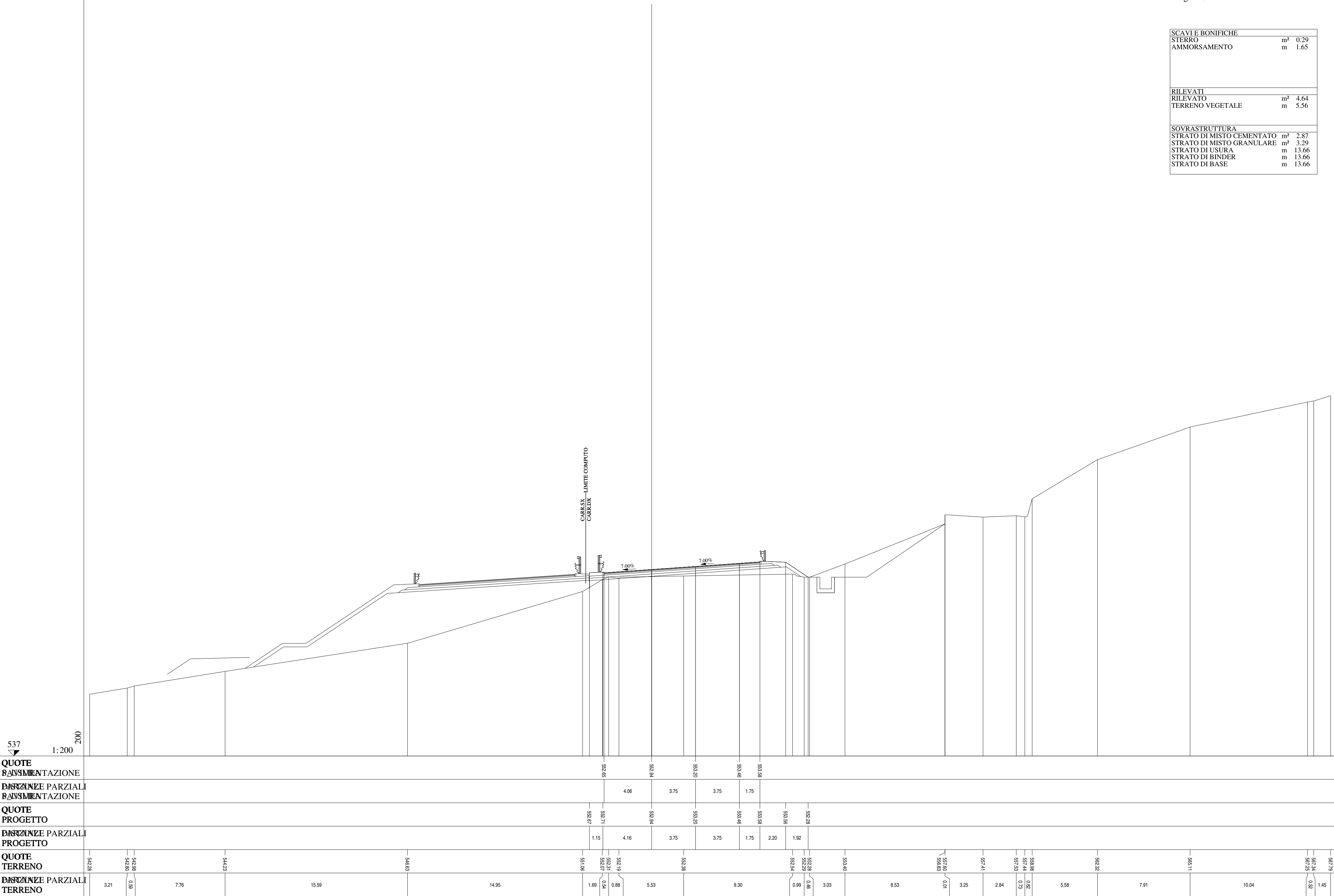
1:200

200

<b>QUOTE BASSIMENTAZIONE</b>																													
<b>DISTANZE PARZIALI BASSIMENTAZIONE</b>																													
<b>QUOTE PROGETTO</b>																													
<b>DISTANZE PARZIALI PROGETTO</b>																													
<b>QUOTE TERRENO</b>	546.11	548.59	544.97	547.27	548.08	550.77	552.43	552.12	552.83	553.29	553.51	553.74	553.84	553.82	552.72	555.55	558.02	558.82	557.88	559.35	558.82	557.65	557.12	557.88	560.31	562.43	564.42	567.96	568.44
<b>DISTANZE PARZIALI TERRENO</b>	13.88	7.93	11.87	4.10	3.41	2.31	0.70	3.31	11.67	0.44	1.37	7.67	2.68	0.36	5.34	0.90	0.25	0.67	0.50	3.09	3.87	7.73	10.18	1.57					

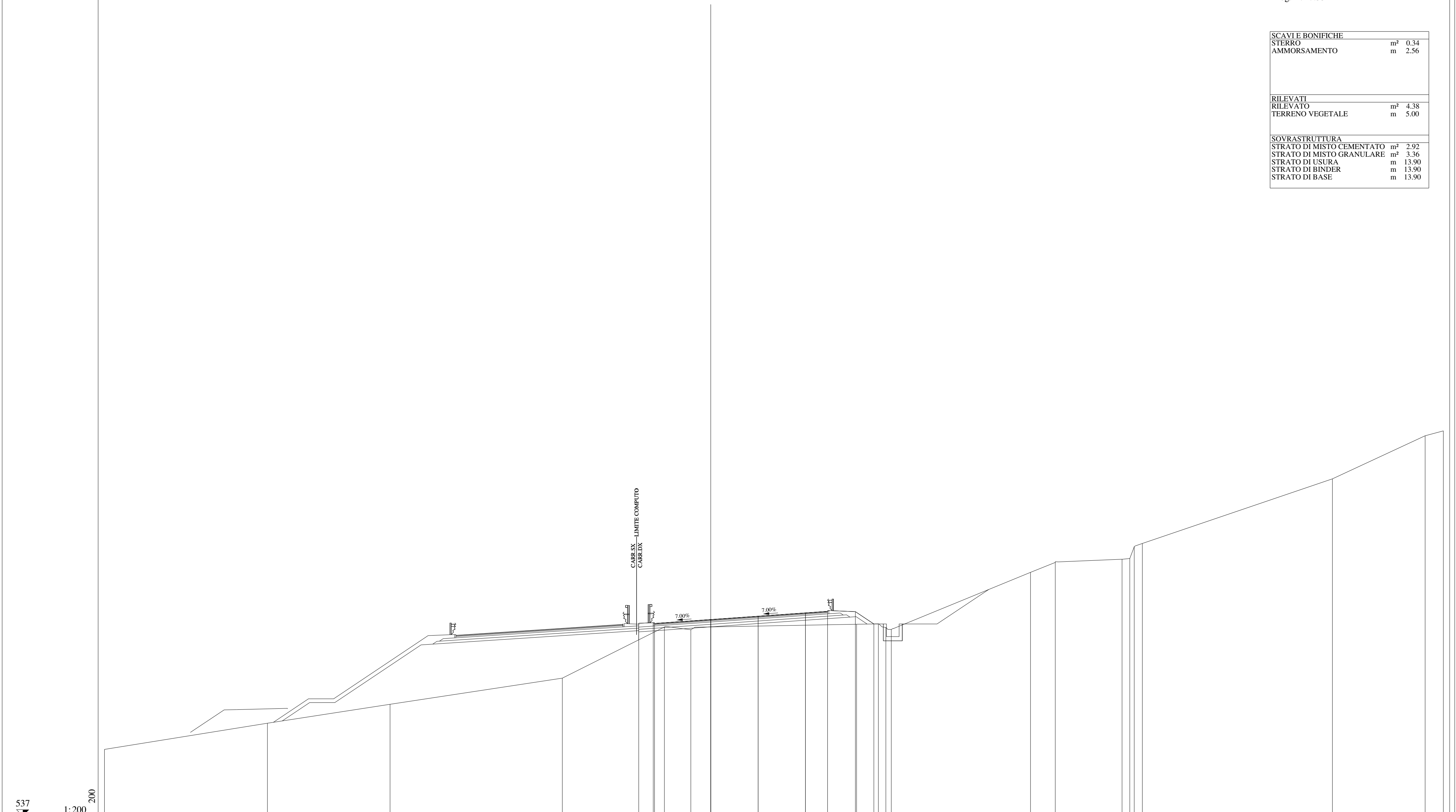
Lotto I\_DX\_dir\_Catania  
 Sezione L1 - 128  
 Prog. 2704.12

SCAVI E BONIFICHE	
STERRO	m <sup>2</sup> 0.29
AMMORSAMENTO	m 1.65
RILEVATI	
RILEVATO	m <sup>2</sup> 4.64
TERRENO VEGETALE	m 5.56
SOVRASTRUTTURA	
STRATO DI MISTO CEMENTATO	m <sup>2</sup> 2.87
STRATO DI MISTO GRANULARE	m <sup>2</sup> 3.29
STRATO DI USURA	m 13.66
STRATO DI BINDER	m 13.66
STRATO DI BASE	m 13.66



	542.28	542.80	543.98	544.23	546.83	551.06	552.71	552.94	553.20	553.46	553.58	553.56	552.28	553.40	556.83	557.41	557.53	558.98	562.32	566.11	567.25	567.79								
<b>QUOTE BANSIMENTAZIONE</b>						552.85	552.94	553.20	553.46	553.58	553.56	552.28																		
<b>Distanze parziali BANSIMENTAZIONE</b>							4.06	3.75	3.75	1.75																				
<b>QUOTE PROGETTO</b>						552.87	552.71	552.94	553.20	553.46	553.58	553.56	552.28																	
<b>Distanze parziali PROGETTO</b>						1.15	4.16	3.75	3.75	1.75	2.20	1.82																		
<b>QUOTE TERRENO</b>	542.28	542.80	543.98	544.23	546.83	551.06	552.71	552.94	553.20	553.46	553.58	553.56	552.28	553.40	556.83	557.41	557.53	558.98	562.32	566.11	567.25	567.79								
<b>Distanze parziali TERRENO</b>		3.21	0.93		7.76		15.59			14.95		1.69	0.88	5.53		9.30	0.99	0.46	3.03	8.53	0.01	3.25	2.84	0.73	5.58	7.91		10.04	0.82	1.45

SCAVI E BONIFICHE	
STERRO	m <sup>2</sup> 0.34
AMMORSAMENTO	m 2.56
RILEVATI	
RILEVATO	m <sup>2</sup> 4.38
TERRENO VEGETALE	m 5.00
SOVRASTRUTTURA	
STRATO DI MISTO CEMENTATO	m <sup>2</sup> 2.92
STRATO DI MISTO GRANULARE	m <sup>2</sup> 3.36
STRATO DI USURA	m 13.90
STRATO DI BINDER	m 13.90
STRATO DI BASE	m 13.90




<b>QUOTE</b>																																																																																																																																					
<b>Distanze Parziali</b>																																																																																																																																					
<b>QUOTE</b>	542.27	544.34	545.84	547.91	549.25	549.30	549.35	549.81	550.08	550.20	550.17	550.20	550.21	550.77	550.81	550.83	550.84	550.85	550.86	550.87	550.88	550.89	550.90	550.91	550.92	550.93	550.94	550.95	550.96	550.97	550.98	550.99	551.00	551.01	551.02	551.03	551.04	551.05	551.06	551.07	551.08	551.09	551.10	551.11	551.12	551.13	551.14	551.15	551.16	551.17	551.18	551.19	551.20	551.21	551.22	551.23	551.24	551.25	551.26	551.27	551.28	551.29	551.30	551.31	551.32	551.33	551.34	551.35	551.36	551.37	551.38	551.39	551.40	551.41	551.42	551.43	551.44	551.45	551.46	551.47	551.48	551.49	551.50	551.51	551.52	551.53	551.54	551.55	551.56	551.57	551.58	551.59	551.60	551.61	551.62	551.63	551.64	551.65	551.66	551.67	551.68	551.69	551.70	551.71	551.72	551.73	551.74	551.75	551.76	551.77	551.78	551.79	551.80	551.81	551.82	551.83	551.84	551.85	551.86	551.87	551.88	551.89	551.90	551.91	551.92	551.93	551.94	551.95	551.96	551.97	551.98	551.99	552.00
<b>Distanze Parziali</b>	12.90	9.71	13.64	8.08	2.09	13.13	1.72	0.99	0.43	11.02	1.97	5.28	15.05	7.34	1.44																																																																																																																						

SCAVI E BONIFICHE	
AMMORSAMENTO	m 5.28

RILEVATI	
RILEVATO	m <sup>2</sup> 11.02
TERRENO VEGETALE	m 5.08

SOVRASTRUTTURA	
STRATO DI MISTO CEMENTATO	m <sup>2</sup> 2.95
STRATO DI MISTO GRANULARE	m <sup>2</sup> 3.37
STRATO DI USURA	m 13.97
STRATO DI BINDER	m 13.97
STRATO DI BASE	m 13.97



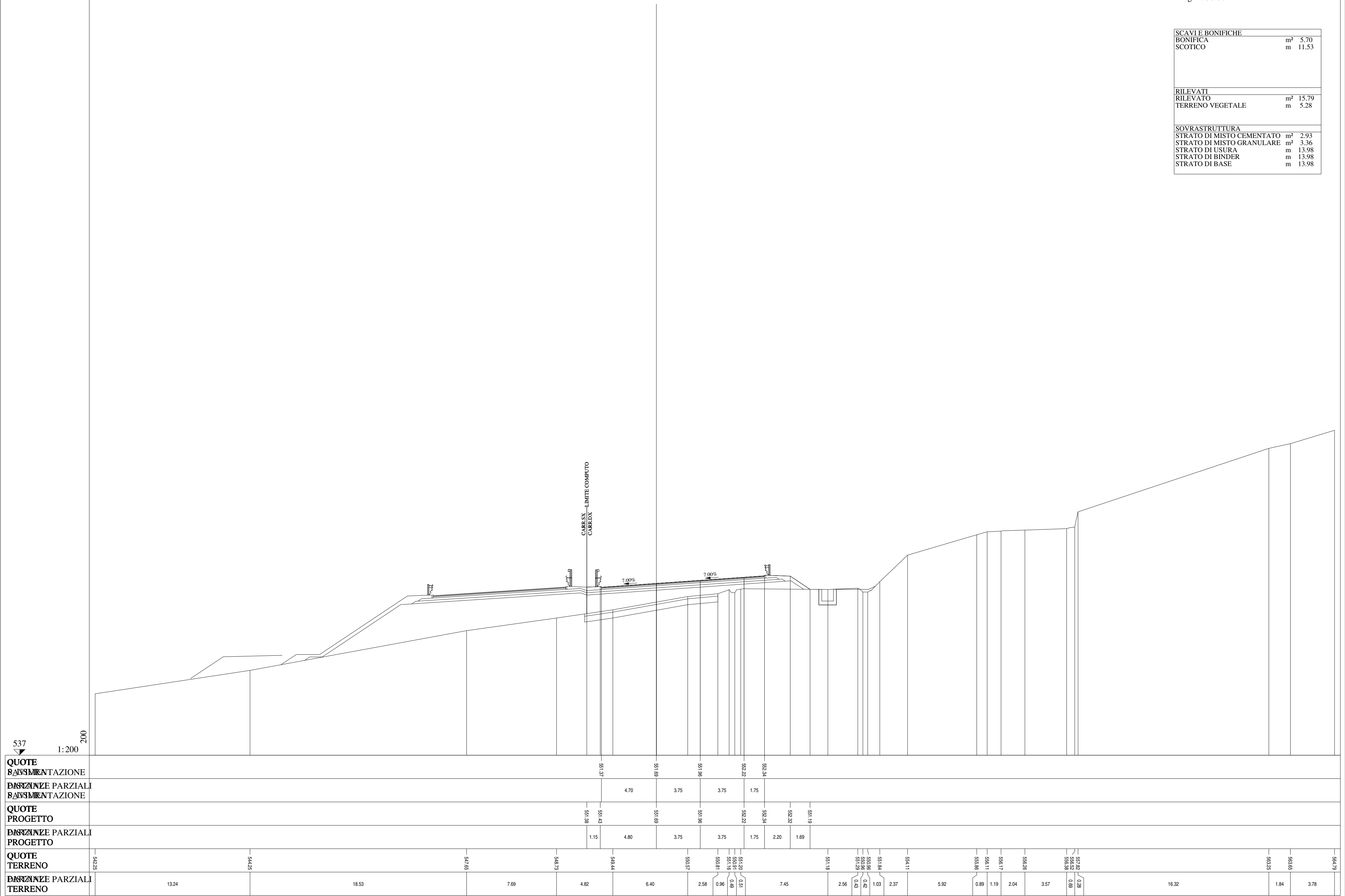
<b>QUOTE</b>																					
<b>Distanze Parziali</b>																					
<b>QUOTE</b>																					
<b>Distanze Parziali</b>																					
<b>QUOTE</b>	548.44	548.90	544.40	548.40	548.03	548.11	551.45	551.99	551.79	552.77	555.94	556.89	557.06	557.24	557.11	558.30	561.79				
<b>Distanze Parziali</b>	4.39	9.37	6.44	21.33	0.96	4.19	1.19	5.38	8.81	0.90	1.58	7.40	3.54	4.21	1.32	0.89	8.86	2.16	1.35	10.95	0.54



SCAVI E BONIFICHE		
BONIFICA	m²	5.70
SCOTICO	m	11.53

RILEVATI		
RILEVATO	m²	15.79
TERRENO VEGETALE	m	5.28

SOVRASTRUTTURA		
STRATO DI MISTO CEMENTATO	m²	2.93
STRATO DI MISTO GRANULARE	m²	3.36
STRATO DI USURA	m	13.98
STRATO DI BINDER	m	13.98
STRATO DI BASE	m	13.98



<b>QUOTE BASINMENTAZIONE</b>																									
<b>Distanze Parziali Basinmentazione</b>																									
<b>QUOTE PROGETTO</b>																									
<b>Distanze Parziali Progetto</b>																									
<b>QUOTE TERRENO</b>	542.25	544.25	547.65	548.73	549.44	550.57	550.81	551.16	551.20	552.22	552.34	552.32	551.19	554.11	554.17	555.86	556.11	556.38	557.82	560.25	560.65	564.79			
<b>Distanze Parziali Terreno</b>		13.24	18.53	7.69	4.82	6.40	2.58	0.96	0.49	0.51	7.45	2.56	0.43	0.42	1.03	2.37	5.92	0.89	1.19	2.04	3.57	0.89	16.32	1.84	3.78





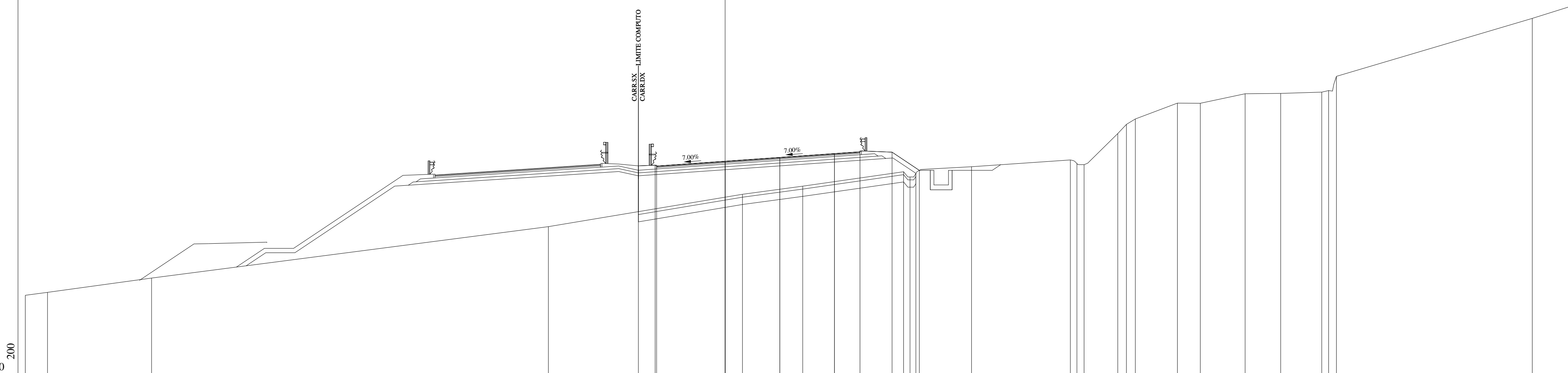
SCAVI E BONIFICHE	
BONIFICA	m² 9.51
SCOTICO	m 19.53

RILEVATI	
RILEVATO	m² 30.63
TERRENO VEGETALE	m 5.50


SOVRASTRUTTURA	
STRATO DI MISTO CEMENTATO	m² 2.93
STRATO DI MISTO GRANULARE	m² 3.36
STRATO DI USURA	m 13.98
STRATO DI BINDER	m 13.98
STRATO DI BASE	m 13.98



536  
 200  
 1:200

<b>QUOTE</b>																				
<b>AVVIMENTAZIONE</b>					550.25	550.38	550.84	551.11	551.23	551.21	549.96	550.21	550.42	550.07	550.35	551.11	550.74	550.87	550.37	551.20
<b>Distanze Parziali</b>						4.70	3.75	3.75	1.75											
<b>QUOTE</b>																				
<b>PROGETTO</b>					550.27	550.31	550.38	550.84	551.11	551.23	551.21	549.96	550.21	550.42	550.07	550.35	551.11	550.74	550.87	550.37
<b>Distanze Parziali</b>					1.15	4.80	3.75	3.75	1.75	2.20	1.87									
<b>QUOTE</b>																				
<b>TERRENO</b>	541.40	541.60	542.58	546.10	550.25	550.38	550.84	551.11	551.23	551.21	549.96	550.21	550.42	550.07	550.35	551.11	550.74	550.87	550.37	551.20
<b>Distanze Parziali</b>	1.52	7.14		27.22	13.31		4.13		6.92		3.82		6.78						13.43	2.64

SCAVI E BONIFICHE	
BONIFICA	m² 7.73
AMMORSAMENTO	m 3.02
SCOTICO	m 15.63
RILEVATI	
RILEVATO	m² 46.72
TERRENO VEGETALE	m 5.77
SOVRASTRUTTURA	
STRATO DI MISTO CEMENTATO	m² 2.95
STRATO DI MISTO GRANULARE	m² 3.37
STRATO DI USURA	m 13.98
STRATO DI BINDER	m 13.98
STRATO DI BASE	m 13.98




<b>QUOTE</b>																																		
<b>BASIMENTAZIONE</b>																																		
<b>Distanze parziali</b>																																		
<b>BASIMENTAZIONE</b>																																		
<b>QUOTE</b>																																		
<b>PROGETTO</b>																																		
<b>Distanze parziali</b>																																		
<b>PROGETTO</b>																																		
<b>QUOTE</b>																																		
<b>TERRENO</b>	539.90	540.92	543.75	544.20	544.78	545.36	549.79	550.12	550.38	550.64	550.77	550.74	549.35	549.34	549.32	548.48	548.35	548.34	548.32	548.90	550.81	550.22	550.00	550.00	550.81	554.45	554.71	554.91	555.03	555.10	555.99	556.49	557.12	557.58
<b>Distanze parziali</b>	7.69	21.34	3.50	3.53	3.03	18.43	3.75	3.75	1.75	2.20	2.10	0.90	0.90	0.84	7.21	6.84	1.64	0.84	1.11	5.19	1.04	2.61	2.62	0.48	0.51	0.48	5.26	4.91	1.98					

SCAVI E BONIFICHE	
BONIFICA	m <sup>2</sup> 4.35
AMMORSAMENTO	m 8.13
SCOTICO	m 8.80

RILEVATI	
RILEVATO	m <sup>2</sup> 59.27
TERRENO VEGETALE	m 4.96

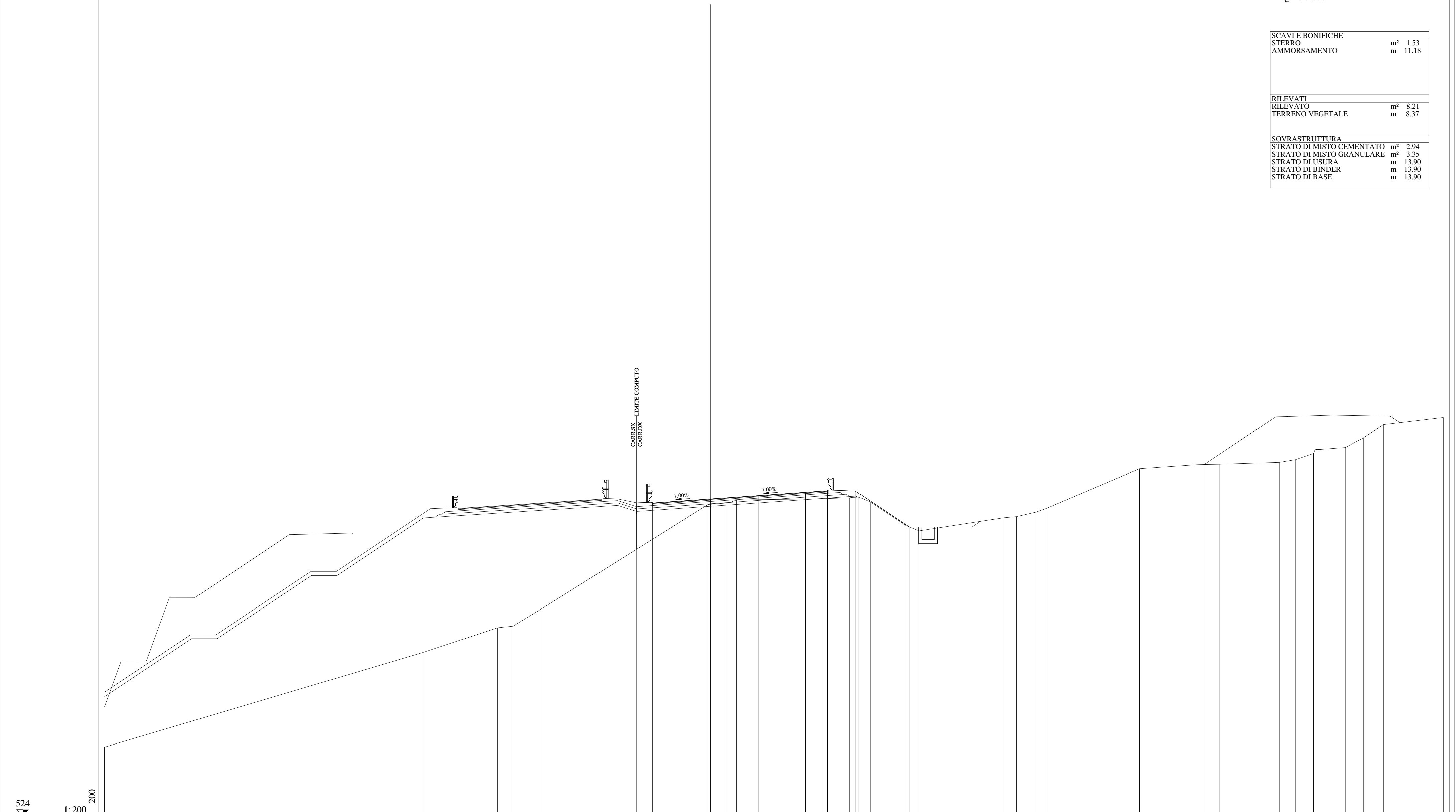
SOVRASTRUTTURA	
STRATO DI MISTO CEMENTATO	m <sup>2</sup> 2.94
STRATO DI MISTO GRANULARE	m <sup>2</sup> 3.37
STRATO DI USURA	m 13.98
STRATO DI BINDER	m 13.98
STRATO DI BASE	m 13.98



<b>QUOTE</b>																																															
<b>BASIMENTAZIONE</b>																																															
<b>DISTANZE PARZIALI</b>																																															
<b>BASIMENTAZIONE</b>																																															
<b>QUOTE</b>																																															
<b>PROGETTO</b>																																															
<b>DISTANZE PARZIALI</b>																																															
<b>PROGETTO</b>																																															
<b>QUOTE</b>																																															
<b>TERRENO</b>	538.51	538.88	540.51	542.05	544.14	545.13	547.09	548.88	549.35	549.12	548.97	548.88	549.69	550.00	549.91	549.92	550.53	550.53	551.07	553.37	554.00	554.13	554.98	555.37	554.45	554.98	555.80	558.49																			
<b>DISTANZE PARZIALI</b>																																															
<b>TERRENO</b>	2.67		16.17		12.51		11.96		7.45		3.71		3.51		0.90		0.45		7.19		5.20		0.94		2.62		3.75		1.94		2.92		4.50		1.31		1.02		4.48		1.13		0.77		2.15		6.59




SCAVI E BONIFICHE	
STERRO	m² 1.53
AMMORSAMENTO	m 11.18
RILEVATI	
RILEVATO	m² 8.21
TERRENO VEGETALE	m 8.37
SOVRASTRUTTURA	
STRATO DI MISTO CEMENTATO	m² 2.94
STRATO DI MISTO GRANULARE	m² 3.35
STRATO DI USURA	m 13.90
STRATO DI BINDER	m 13.90
STRATO DI BASE	m 13.90



QUOTE BASSIMENTAZIONE																					548.78	549.11	549.37	549.63	549.75					548.89									551.48	551.83	551.98	552.19	552.89	553.00	553.16	553.92	554.98	555.55									
DISTANZE PARZIALI BASSIMENTAZIONE																					4.62	3.75	3.75	1.75																																	
QUOTE PROGETTO																					548.80	548.84	549.11	549.37	549.53	549.75	549.73	548.89									548.34	551.48	551.83	551.80	551.98	552.00	552.89	553.16	553.92	554.98	555.55										
DISTANZE PARZIALI PROGETTO																					1.15	4.72	3.75	3.75	1.75	2.20	4.26																														
QUOTE TERRENO	529.44				536.94	538.90	539.03	540.42					548.66	549.02	549.79	549.12	549.20	549.87	548.99	548.57					548.06	551.48	551.83	551.80	551.98	552.89	553.16	553.92	554.98	555.55																							
DISTANZE PARZIALI TERRENO	25.22				5.90		1.22	2.30	13.15				1.52	0.71	6.72		2.27	0.88	0.93	2.84	1.03	6.71				1.00	1.53	0.81	7.39		4.57		1.12	4.74	1.28	1.44	0.31	2.01	1.43	1.59	4.74																

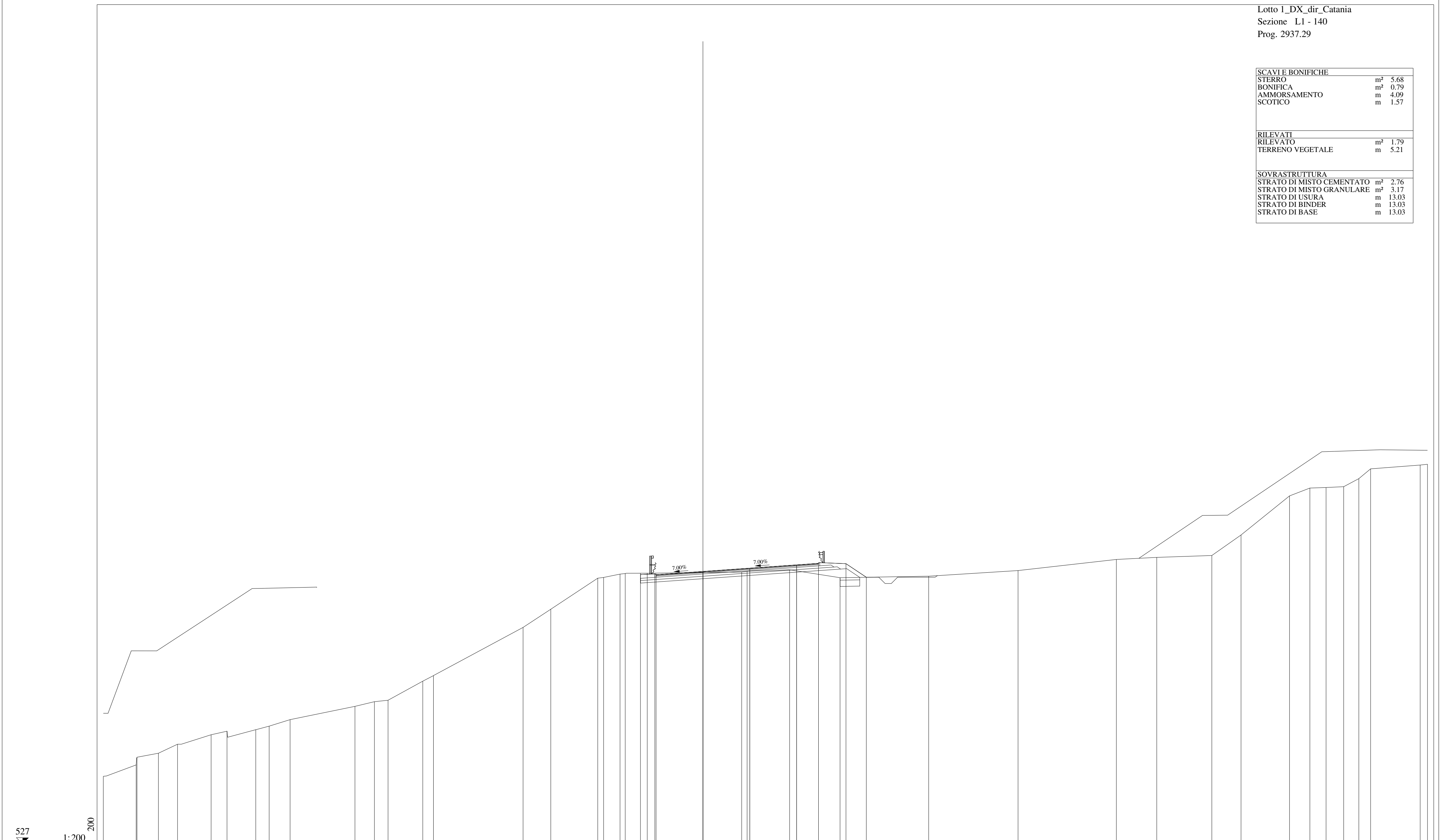
SCAVI E BONIFICHE	
STERRO	m <sup>2</sup> 5.56
BONIFICA	m <sup>2</sup> 1.18
AMMORSAMENTO	m 4.52
SCOTICO	m 2.37
RILEVATI	
RILEVATO	m <sup>2</sup> 7.25
TERRENO VEGETALE	m 6.88
SOVRASTRUTTURA	
STRATO DI MISTO CEMENTATO	m <sup>2</sup> 2.85
STRATO DI MISTO GRANULARE	m <sup>2</sup> 3.26
STRATO DI USURA	m 13.42
STRATO DI BINDER	m 13.42
STRATO DI BASE	m 13.42



524  
 1:200  
 200

<b>QUOTE</b> <b>BASIMENTAZIONE</b>																				
<b>Distanze Parziali</b> <b>BASIMENTAZIONE</b>																				
<b>QUOTE</b> <b>PROGETTO</b>																				
<b>Distanze Parziali</b> <b>PROGETTO</b>																				
<b>QUOTE</b> <b>TERRENO</b>	529.93	530.15	530.99	531.60	531.90	532.10	532.80	533.40			538.81	537.13	538.71	542.28	548.82	549.78	548.70	548.59	548.44	548.44
<b>Distanze Parziali</b> <b>TERRENO</b>	1.42	1.97	1.49	1.85	1.39	2.74	2.66	9.89			0.52	2.97	5.45	9.36	1.18	0.82	2.84	6.25	0.81	0.55

<b>SCAVI E BONIFICHE</b>	
STERRO	m² 5.68
BONIFICA	m² 0.79
AMMORSAMENTO	m 4.09
SCOTICO	m 1.57
<b>RILEVATI</b>	
RILEVATO	m² 1.79
TERRENO VEGETALE	m 5.21
<b>SOVRASTRUTTURA</b>	
STRATO DI MISTO CEMENTATO	m² 2.76
STRATO DI MISTO GRANULARE	m² 3.17
STRATO DI USURA	m 13.03
STRATO DI BINDER	m 13.03
STRATO DI BASE	m 13.03




527  
 1:200

<b>QUOTE</b>																																							
<b>Distanze parziali</b>																																							
<b>QUOTE</b>																																							
<b>Distanze parziali</b>																																							
<b>QUOTE</b>	529.41	529.34	529.26	529.19	529.12	529.05	528.98	528.91	528.84	528.77	528.70	528.63	528.56	528.49	528.42	528.35	528.28	528.21	528.14	528.07	528.00	527.93	527.86	527.79	527.72	527.65	527.58	527.51	527.44	527.37									
<b>Distanze parziali</b>	2.63	0.07	1.71	1.53	2.69	1.27	2.30	1.08	1.67	5.19	1.56	1.09	2.78	0.86	7.17	2.22	3.76	0.47	1.31	0.42	1.76	7.56	0.44	3.40	4.04	7.09	7.15	7.87	3.24	4.41	2.33	3.88	1.63	1.30	1.41	1.21	0.95	3.96	0.82





SCAVI E BONIFICHE	
STERRO	m <sup>2</sup> 82.06
PIANO DI POSA IN TRINCEA	m 12.82
RILEVATI	
RILEVATO	m <sup>2</sup> 0.13
TERRENO VEGETALE	m 1.85
SOVRASTRUTTURA	
STRATO DI MISTO CEMENTATO	m <sup>2</sup> 2.30
STRATO DI MISTO GRANULARE	m <sup>2</sup> 2.56
STRATO DI USURA	m 11.56
STRATO DI BINDER	m 11.57
STRATO DI BASE	m 11.57

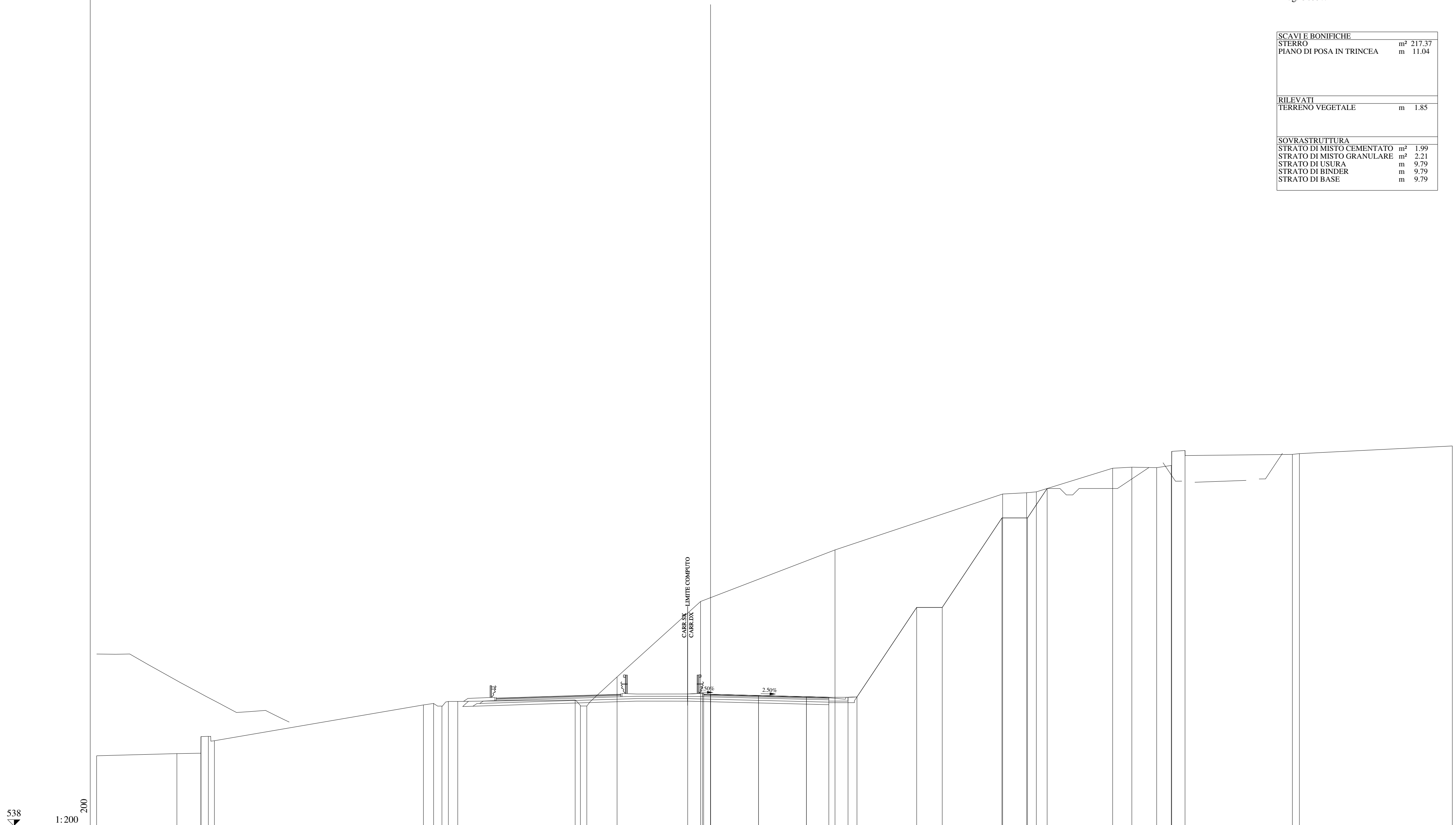


<b>QUOTE</b>																														
<b>Distanze parziali</b>																														
<b>QUOTE</b>	548.53	548.82	548.78	548.90	548.97	548.97	548.99	548.97	548.99	555.99	555.99	559.04	559.75	560.26	560.13	559.96	560.23	560.48	560.64	560.90	561.07	561.44								
<b>Distanze parziali</b>	1.15	2.41	3.75	3.75	1.75	1.50	0.70	4.67	2.00	2.03																				
<b>QUOTE</b>	546.67	547.03	547.01	547.27	547.39	547.59	547.62	547.95	548.22	548.28	548.33	547.83	548.17	552.21	554.09	555.02	557.67	558.31	558.64	558.91	559.75	560.26	560.13	559.96	560.23	560.48	560.64	560.90	561.07	561.44
<b>Distanze parziali</b>	2.43	0.72	6.76	2.88	6.66	4.85	5.14	2.25	11.89	2.73	0.42	0.79	1.53	4.26	2.67	2.19	3.00	1.71	1.23	2.25	12.21	2.99	2.02	2.01	1.84	0.75	0.88	4.66	3.69	8.31





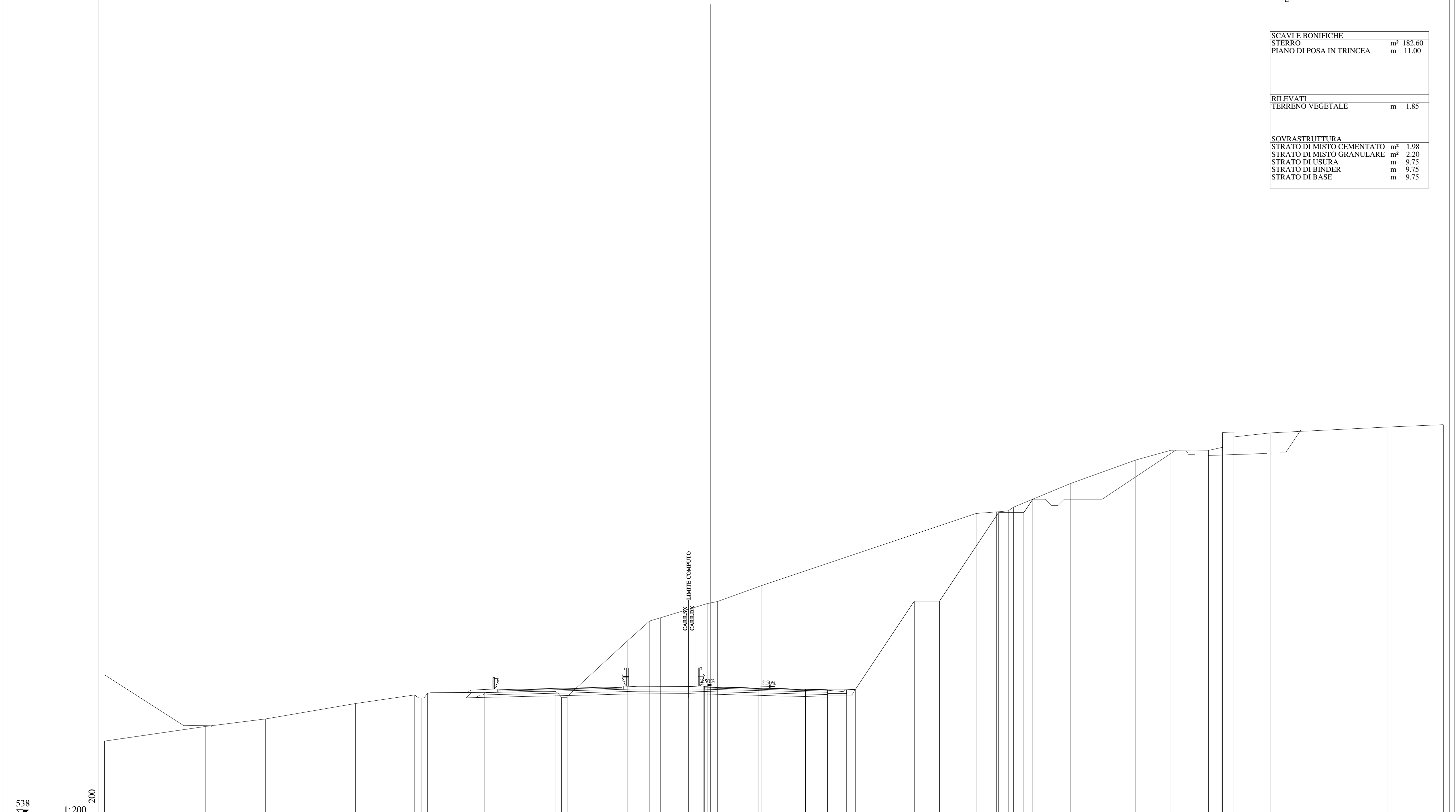
SCAVI E BONIFICHE	
STERRO	m² 217.37
PIANO DI POSA IN TRINCEA	m 11.04
RILEVATI	
TERRENO VEGETALE	m 1.85
SOVRASTRUTTURA	
STRATO DI MISTO CEMENTATO	m² 1.99
STRATO DI MISTO GRANULARE	m² 2.21
STRATO DI USURA	m 9.79
STRATO DI BINDER	m 9.79
STRATO DI BASE	m 9.79



538  
 1:200  
 200

<b>QUOTE</b>																									
<b>BASIMENTAZIONE</b>																									
<b>DISTANZE PARZIALI</b>																									
<b>BASIMENTAZIONE</b>																									
<b>QUOTE</b>																									
<b>PROGETTO</b>																									
<b>DISTANZE PARZIALI</b>																									
<b>PROGETTO</b>																									
<b>QUOTE</b>	549.49																								
<b>TERRENO</b>		549.66	549.69	549.69	549.69	549.74	549.73	549.37	549.38	549.41	549.38	549.66	549.56	549.59	549.09	549.06	549.39	549.13							
<b>DISTANZE PARZIALI</b>																									
<b>TERRENO</b>	6.28	1.87	0.01	0.59	0.71	9.18	0.80	0.85	0.41	2.36	6.53	10.51		13.11	1.87	0.78	5.97	1.50	1.94	1.14	0.04	1.04	8.39	0.55	11.96

SCAVI E BONIFICHE	
STERRO	m <sup>2</sup> 182.60
PIANO DI POSA IN TRINCEA	m 11.00
RILEVATI	
TERRENO VEGETALE	m 1.85
SOVRASTRUTTURA	
STRATO DI MISTO CEMENTATO	m <sup>2</sup> 1.98
STRATO DI MISTO GRANULARE	m <sup>2</sup> 2.20
STRATO DI USURA	m 9.75
STRATO DI BINDER	m 9.75
STRATO DI BASE	m 9.75

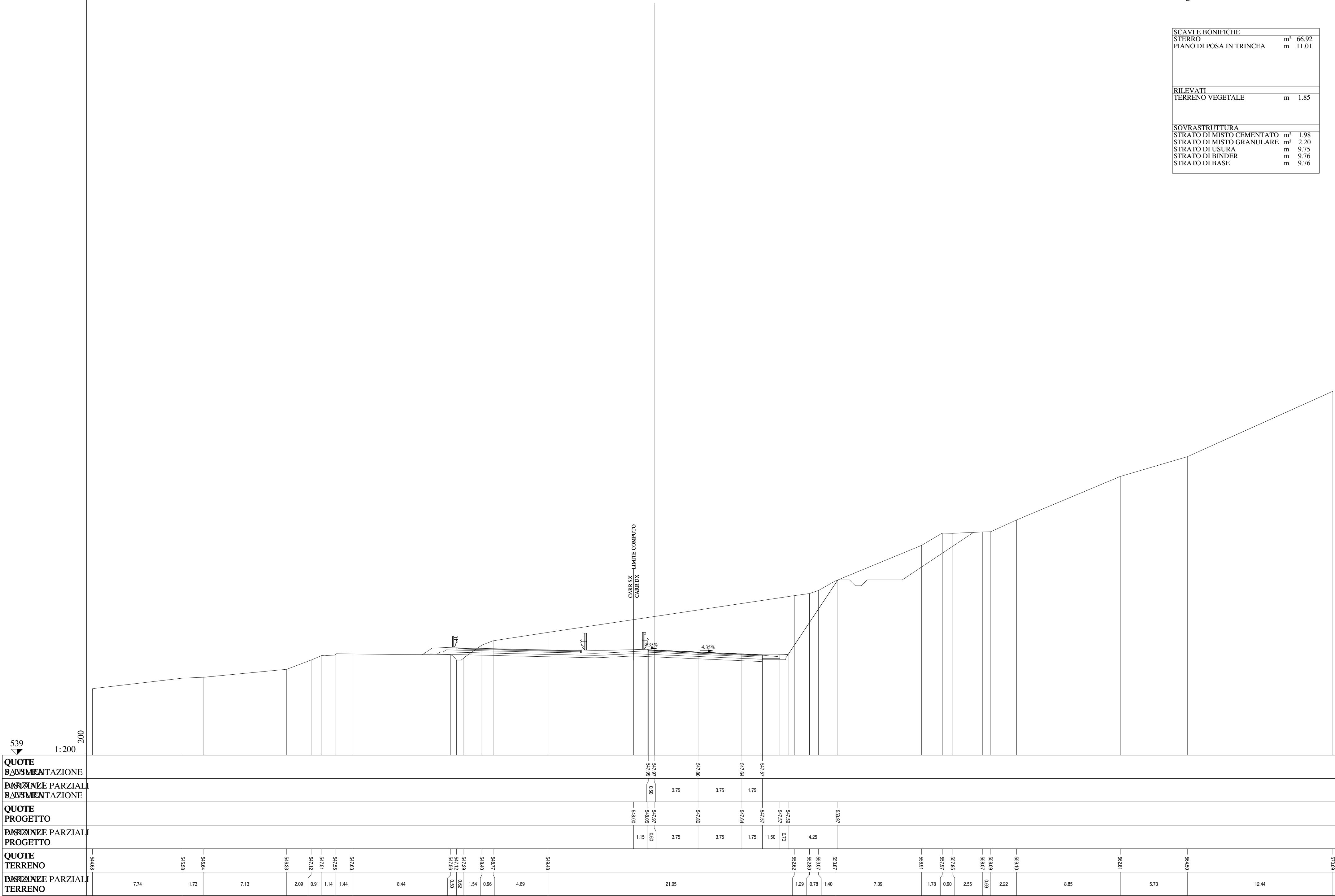


<b>QUOTE</b>																												
<b>BASSIMENTAZIONE</b>																												
<b>Distanze Parziali</b>																												
<b>BASSIMENTAZIONE</b>																												
<b>QUOTE</b>																												
<b>PROGETTO</b>																												
<b>Distanze Parziali</b>																												
<b>PROGETTO</b>																												
<b>QUOTE</b>																												
<b>TERRENO</b>	549.92	549.09	549.68	549.90	549.89	549.89	549.89	549.89	549.89	549.89	549.89	549.89	549.89	549.89	549.89	549.89	549.89											
<b>Distanze Parziali</b>																												
<b>TERRENO</b>	8.02	4.74	7.11	4.69	4.54	5.63	0.44	4.80	1.74	0.84	3.70	0.83	3.45	17.02	1.60	0.94	0.41	4.50	5.19	2.79	1.82	1.15	0.99	0.12	0.90	2.93	9.26	4.39

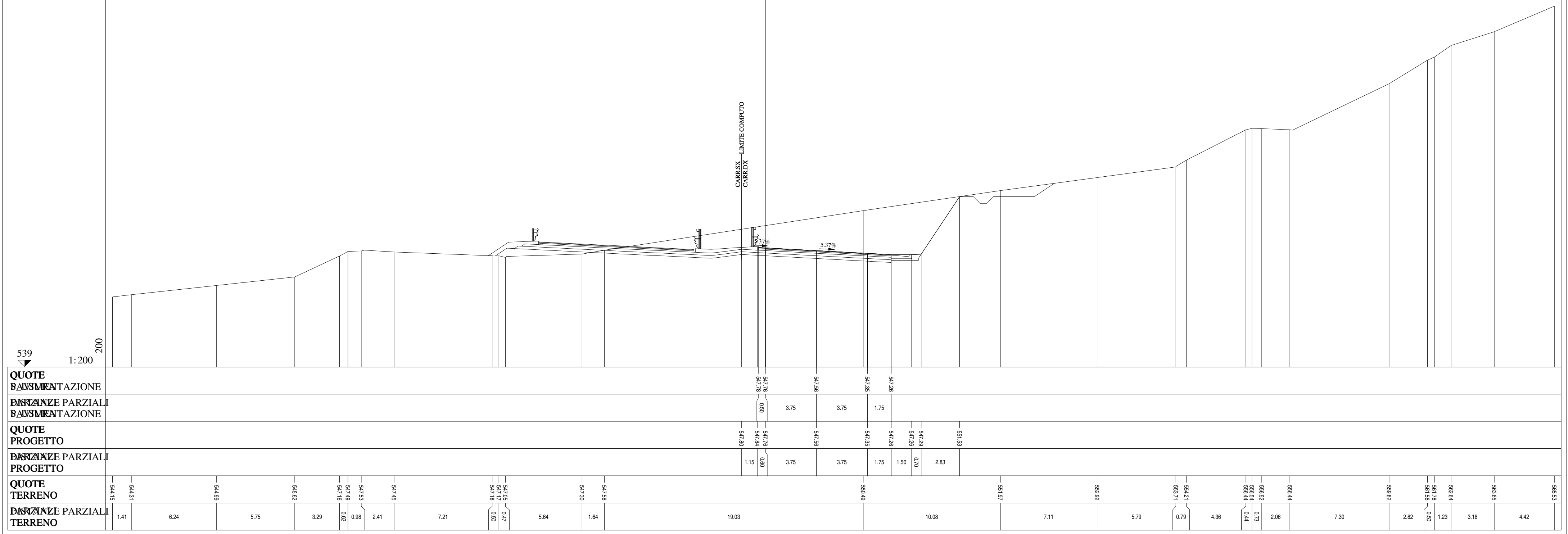


Lotto 1\_DX\_dir\_Catania  
 Sezione L1 - 148  
 Prog. 3100.00

<b>SCAVI E BONIFICHE</b>		
STERRO	m <sup>2</sup>	66.92
PIANO DI POSA IN TRINCEA	m	11.01
<b>RILEVATI</b>		
TERRENO VEGETALE	m	1.85
<b>SOVRASTRUTTURA</b>		
STRATO DI MISTO CEMENTATO	m <sup>2</sup>	1.98
STRATO DI MISTO GRANULARE	m <sup>2</sup>	2.20
STRATO DI USURA	m	9.75
STRATO DI BINDER	m	9.76
STRATO DI BASE	m	9.76

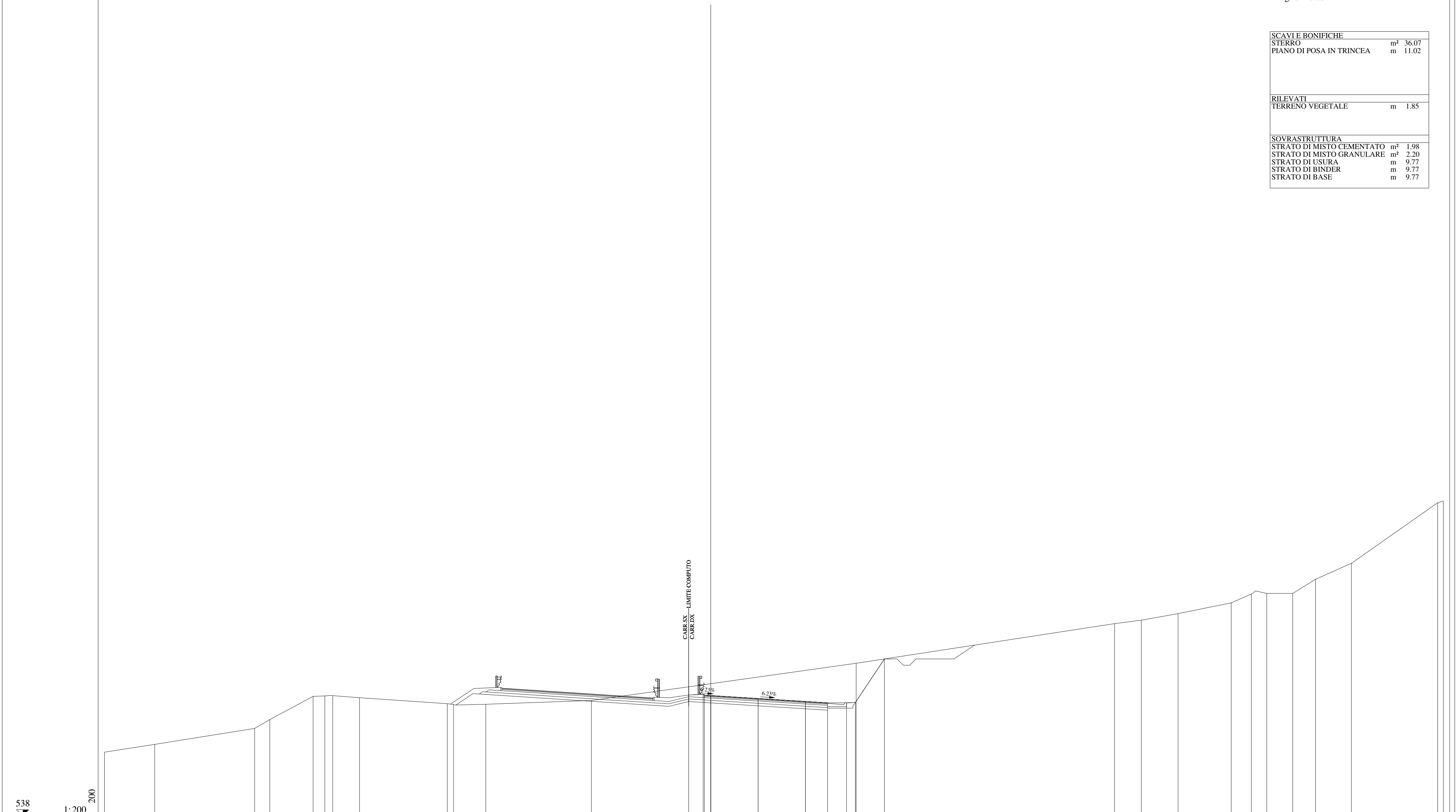


SCAVI E BONIFICHE	
STERRO	m <sup>2</sup> 47.28
PIANO DI POSA IN TRINCEA	m 11.01
RILEVATI	
TERRENO VEGETALE	m 1.85
SOVRASTRUTTURA	
STRATO DI MISTO CEMENTATO	m <sup>2</sup> 1.99
STRATO DI MISTO GRANULARE	m <sup>2</sup> 2.19
STRATO DI USURA	m 9.77
STRATO DI BINDER	m 9.76
STRATO DI BASE	m 9.76



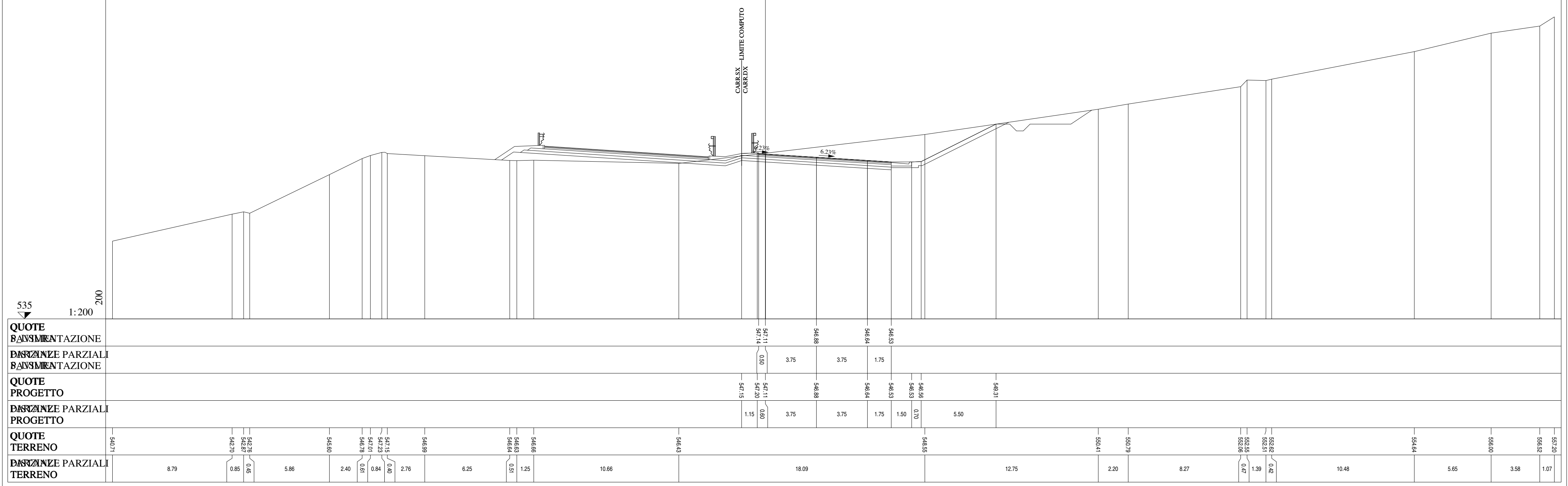


SCAVI E BONIFICHE	
STERRO	m <sup>2</sup> 36.07
PIANO DI POSA IN TRINCEA	m 11.02
RILEVATI	
TERRENO VEGETALE	m 1.85
SOVRASTRUTTURA	
STRATO DI MISTO CEMENTATO	m <sup>2</sup> 1.98
STRATO DI MISTO GRANULARE	m <sup>2</sup> 2.20
STRATO DI USURA	m 9.77
STRATO DI BINDER	m 9.77
STRATO DI BASE	m 9.77

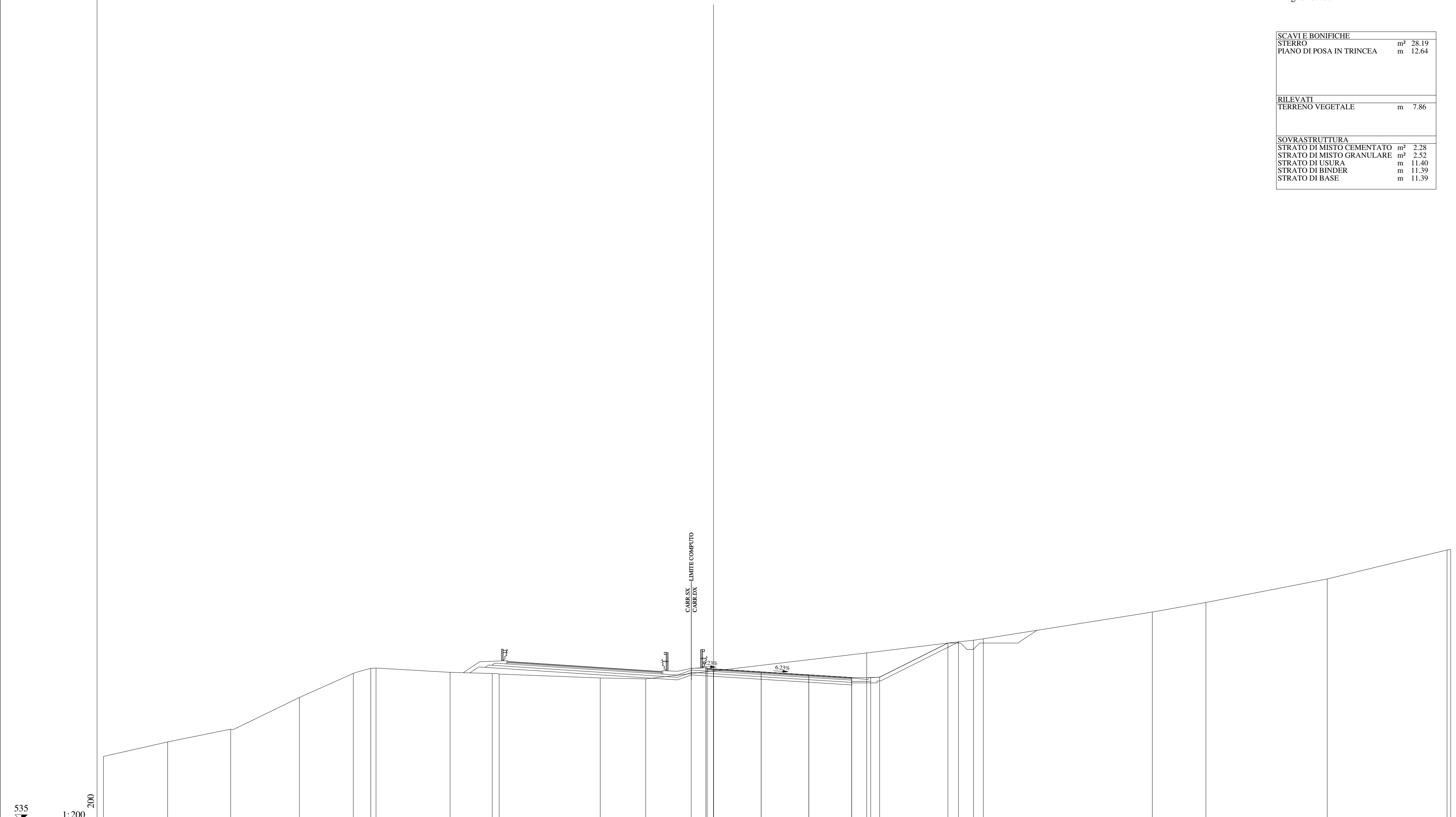


QUOTE BANSIMENTAZIONE	ELEVATION DATA																							
Distanze parziali BANSIMENTAZIONE	3.98	7.91	1.20	3.43	0.93	0.82	2.12	6.95	0.90	2.56	8.35	20.96	20.46	2.12	2.91	4.21	1.59	1.22	2.06	1.80	2.84	6.83	0.95	
QUOTE PROGETTO	549.05	549.08	544.83	545.63	547.47	547.53	547.50	547.56	548.82	548.84	547.14	547.53	547.30	547.06	546.95	546.95	546.95	546.95	546.95	546.95	546.95	546.95	546.95	546.95
Distanze parziali PROGETTO																								
QUOTE TERRENO	549.05	549.08	544.83	545.63	547.47	547.53	547.50	547.56	548.82	548.84	547.14	547.53	547.30	547.06	546.95	546.95	546.95	546.95	546.95	546.95	546.95	546.95	546.95	546.95
Distanze parziali TERRENO		3.98	7.91	1.20	3.43	0.93	0.82	2.12	6.95	0.90	2.56	8.35	20.96	20.46	2.12	2.91	4.21	1.59	1.22	2.06	1.80	2.84	6.83	0.95

SCAVI E BONIFICHE	
STERRO	m <sup>2</sup> 26.89
PIANO DI POSA IN TRINCEA	m 11.02
RILEVATI	
TERRENO VEGETALE	m 8.00
SOVRASTRUTTURA	
STRATO DI MISTO CEMENTATO	m <sup>2</sup> 1.98
STRATO DI MISTO GRANULARE	m <sup>2</sup> 2.20
STRATO DI USURA	m 9.77
STRATO DI BINDER	m 9.77
STRATO DI BASE	m 9.77

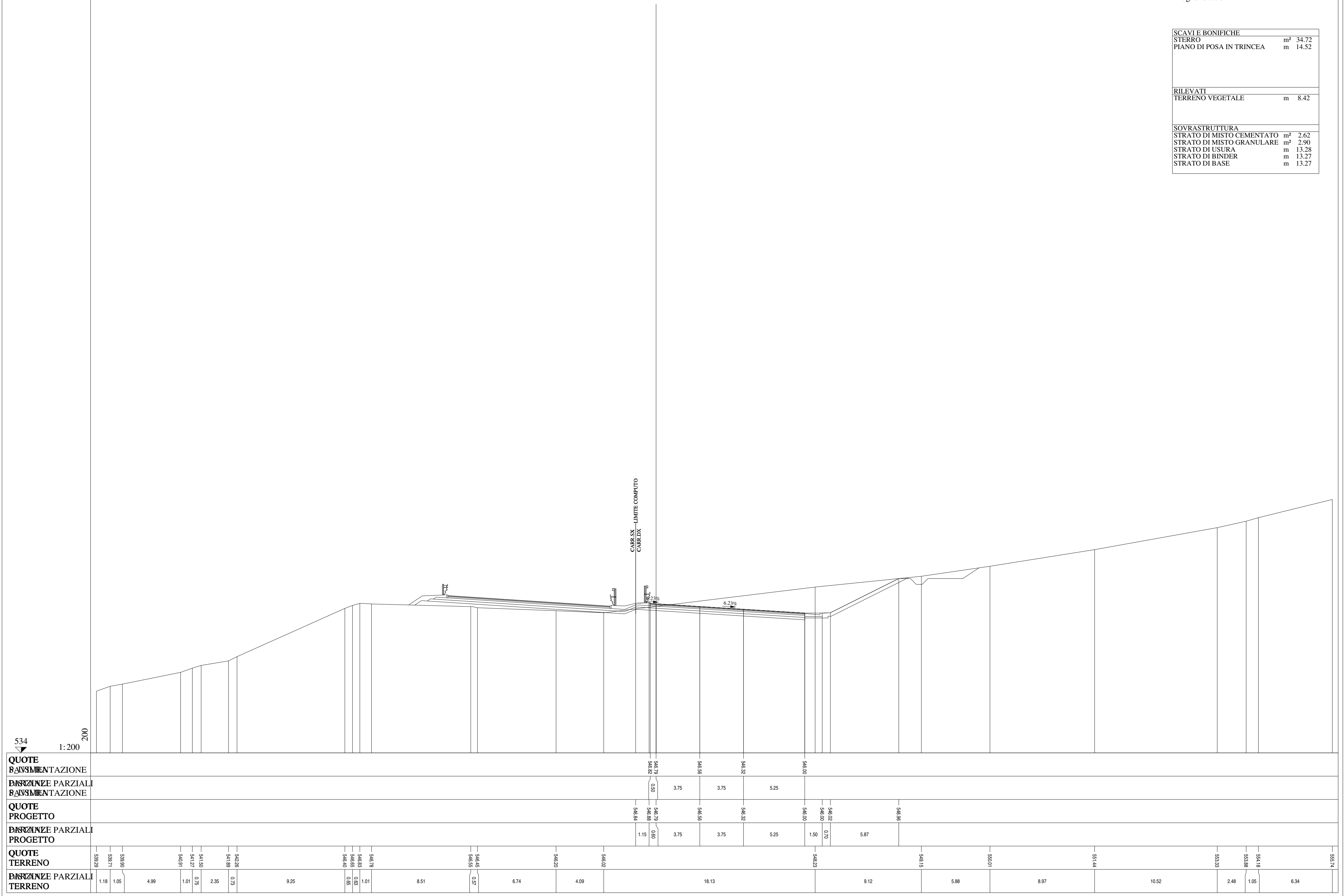


SCAVI E BONIFICHE	
STERRO	m <sup>2</sup> 28.19
PIANO DI POSA IN TRINCEA	m 12.64
RILEVATI	
TERRENO VEGETALE	m 7.86
SOVRASTRUTTURA	
STRATO DI MISTO CEMENTATO	m <sup>2</sup> 2.28
STRATO DI MISTO GRANULARE	m <sup>2</sup> 2.52
STRATO DI USURA	m 11.40
STRATO DI BINDER	m 11.39
STRATO DI BASE	m 11.39



<b>QUOTE</b>																													
<b>BASIMENTAZIONE</b>																													
<b>Distanze Parziali</b>																													
<b>BASIMENTAZIONE</b>																													
<b>QUOTE</b>																													
<b>PROGETTO</b>																													
<b>Distanze Parziali</b>																													
<b>PROGETTO</b>																													
<b>QUOTE</b>	540.07	541.22	542.22	544.71	546.61	547.03	547.01	546.61	546.69	546.60	546.56	546.25	546.18	546.98	546.99	546.73	546.90	546.29	546.31	546.29	546.22	548.00	548.10	548.22	548.33	551.44	552.19	554.05	556.36
<b>Distanze Parziali</b>																													
<b>TERRENO</b>	5.05	4.96	5.41	4.24	1.38	0.41	5.83	3.31	0.55	7.95	3.58	17.39	7.22	1.17	0.78	13.30	4.21	9.55	9.42	0.89									
<b>Distanze Parziali</b>																													
<b>TERRENO</b>																													

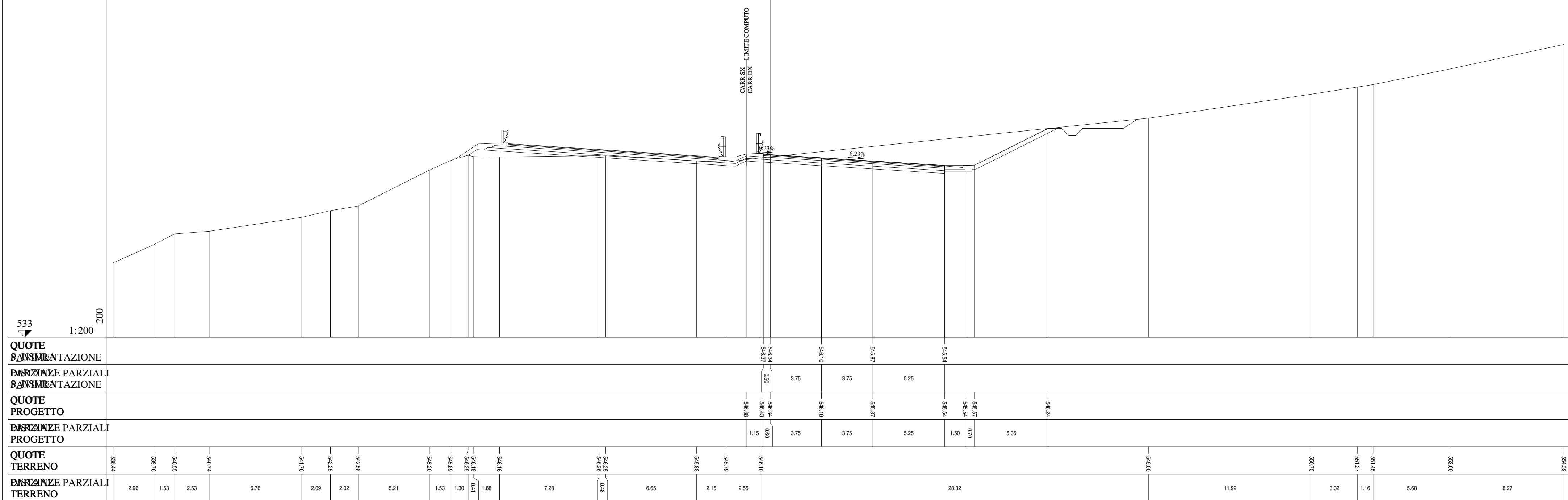
SCAVI E BONIFICHE	
STERRO	m <sup>2</sup> 34.72
PIANO DI POSA IN TRINCEA	m 14.52
RILEVATI	
TERRENO VEGETALE	m 8.42
SOVRASTRUTTURA	
STRATO DI MISTO CEMENTATO	m <sup>2</sup> 2.62
STRATO DI MISTO GRANULARE	m <sup>2</sup> 2.90
STRATO DI USURA	m 13.28
STRATO DI BINDER	m 13.27
STRATO DI BASE	m 13.27



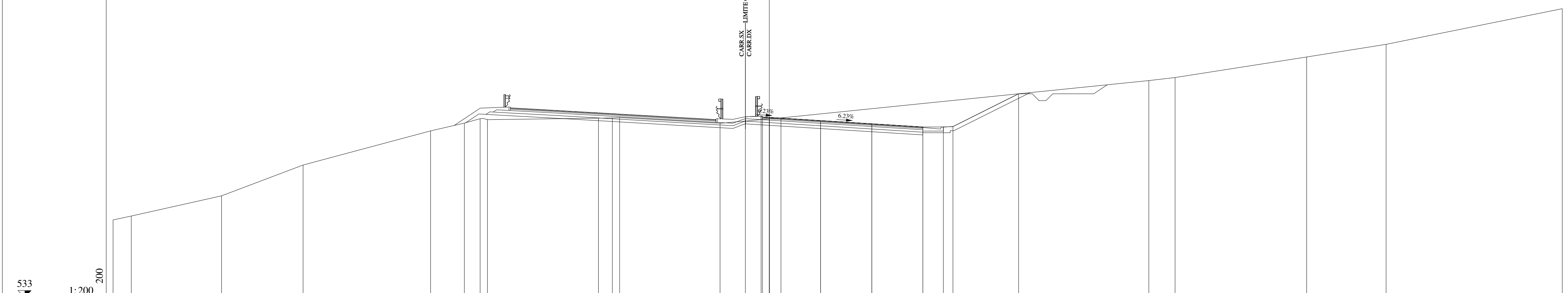
<b>QUOTE BASIMENTAZIONE</b>	546.79	546.98	546.92	546.00	546.00	546.02	546.00	546.02	546.96	550.01	551.44	553.33	554.18	555.74													
<b>DISTANZE PARZIALI BASIMENTAZIONE</b>	0.50	3.75	3.75	5.25																							
<b>QUOTE PROGETTO</b>	546.84	546.79	546.55	546.32	546.00	546.02	546.00	546.02	546.96	550.01	551.44	553.33	554.18	555.74													
<b>DISTANZE PARZIALI PROGETTO</b>	1.15	0.60	3.75	3.75	5.25	1.50	0.70	5.87																			
<b>QUOTE TERRENO</b>	539.29	539.71	539.90	541.50	541.27	540.91	541.89	542.26	546.78	546.83	546.85	546.40	546.45	546.20	546.02	546.20	546.02	546.32	546.00	546.02	546.96	550.01	551.44	553.33	554.18	555.74	
<b>DISTANZE PARZIALI TERRENO</b>	1.18	1.05	4.99	1.01	0.25	2.35	0.73	9.25	0.85	1.01	8.51	0.57	6.74	4.09	18.13	9.12	5.88	8.97	10.52	2.48	1.05	6.34					



SCAVI E BONIFICHE	
STERRO	m <sup>2</sup> 32.10
PIANO DI POSA IN TRINCEA	m 14.53
RILEVATI	
TERRENO VEGETALE	m 7.83
SOVRASTRUTTURA	
STRATO DI MISTO CEMENTATO	m <sup>2</sup> 2.62
STRATO DI MISTO GRANULARE	m <sup>2</sup> 2.90
STRATO DI USURA	m 13.28
STRATO DI BINDER	m 13.28
STRATO DI BASE	m 13.28

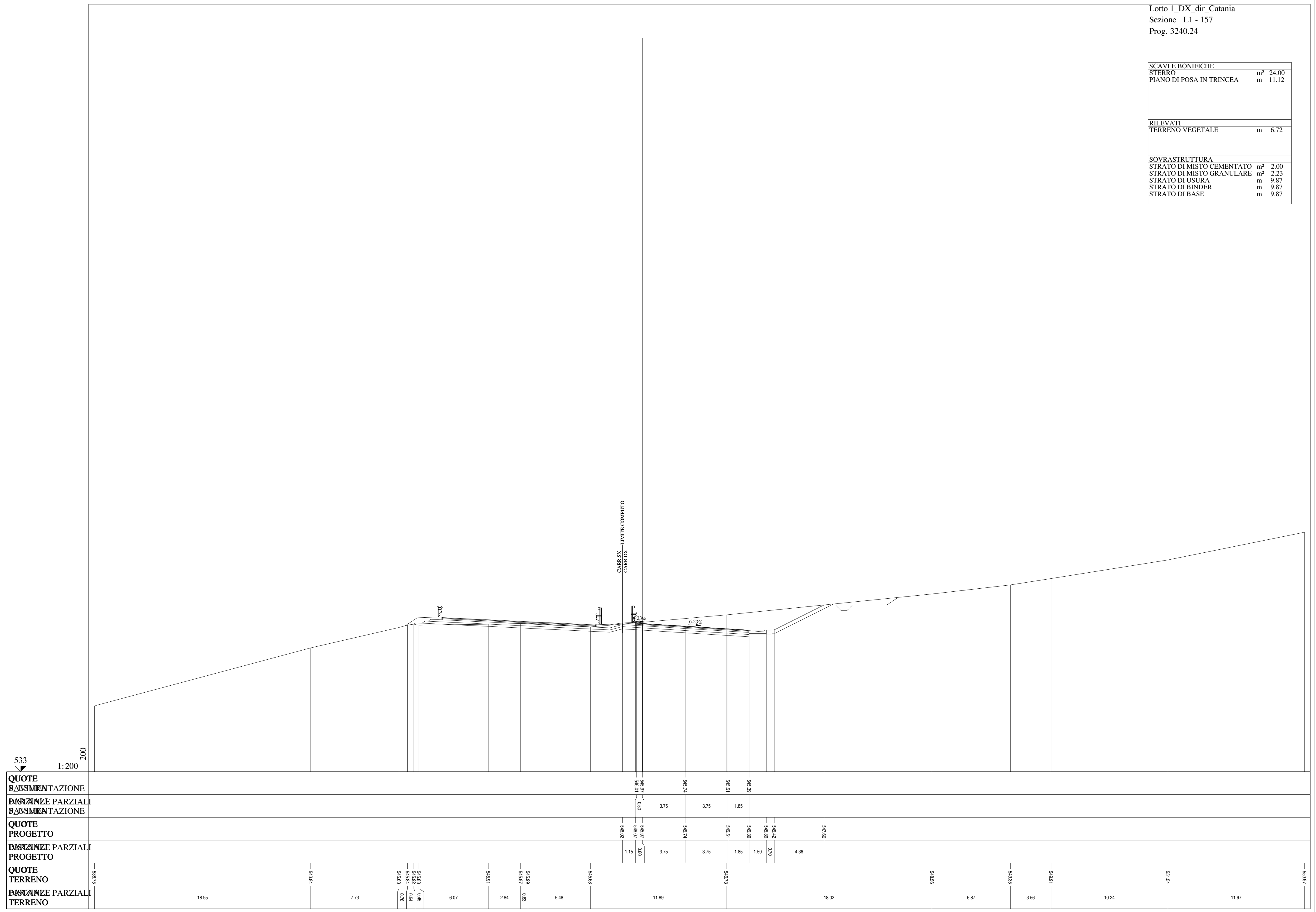


SCAVI E BONIFICHE	
STERRO	m <sup>2</sup> 27.43
PIANO DI POSA IN TRINCEA	m 13.00
RILEVATI	
TERRENO VEGETALE	m 7.22
SOVRASTRUTTURA	
STRATO DI MISTO CEMENTATO	m <sup>2</sup> 2.33
STRATO DI MISTO GRANULARE	m <sup>2</sup> 2.60
STRATO DI USURA	m 11.76
STRATO DI BINDER	m 11.75
STRATO DI BASE	m 11.75



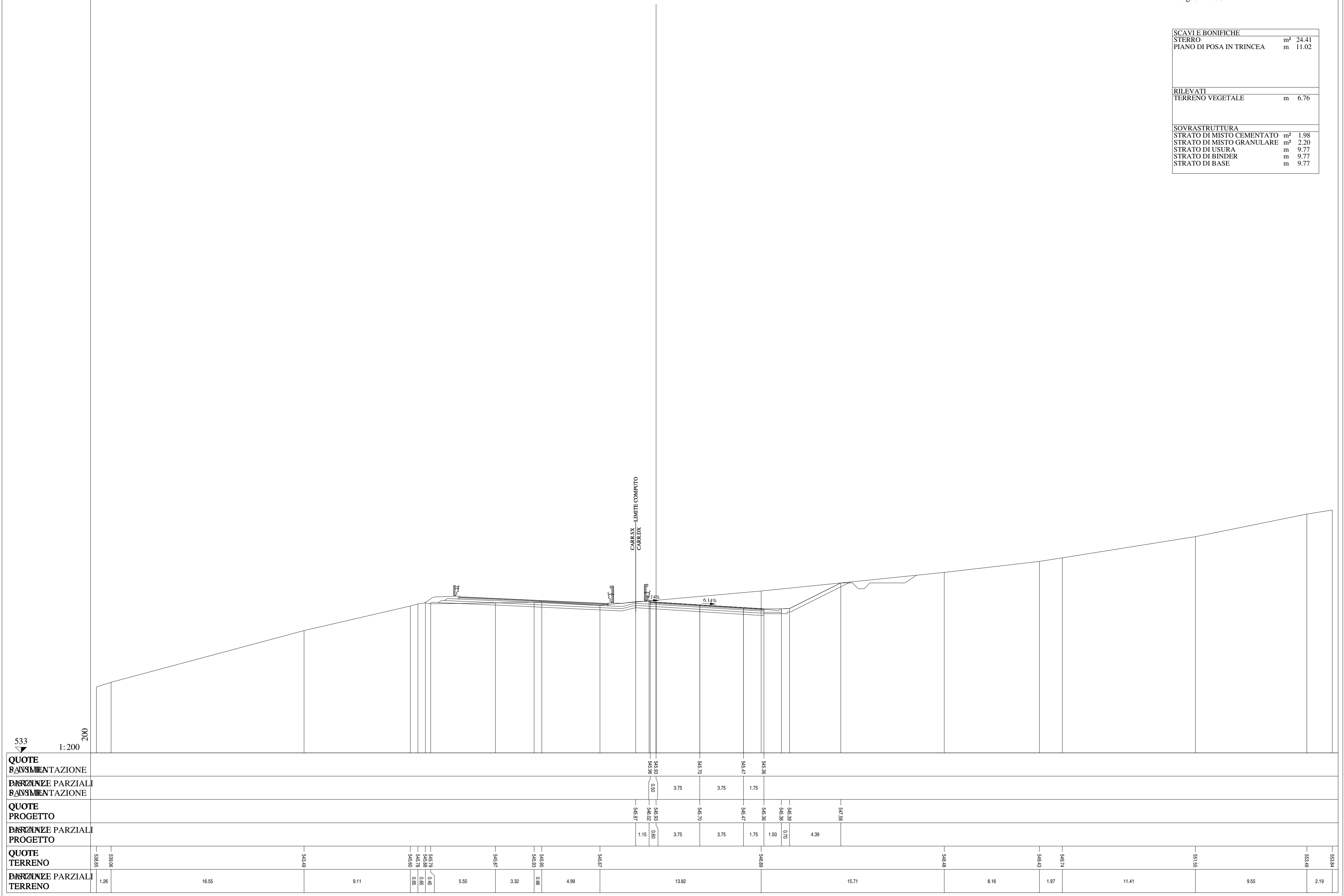
<b>QUOTE</b>																	
<b>BASIMENTAZIONE</b>																	
<b>Distanze Parziali</b>																	
<b>BASIMENTAZIONE</b>																	
<b>QUOTE</b>																	
<b>PROGETTO</b>																	
<b>Distanze Parziali</b>																	
<b>PROGETTO</b>																	
<b>QUOTE</b>																	
<b>TERRENO</b>	538.65	538.94	540.42	544.67	545.17	546.00	546.06	546.74	548.00	548.14	548.12	548.10	548.14	548.12	548.11		
<b>Distanze Parziali</b>																	
<b>TERRENO</b>	1.33	6.61	5.96	9.33	2.47	1.15	0.53	8.12	1.02	0.53	7.35	4.45	26.91	1.92	9.63	5.80	12.89

SCAVI E BONIFICHE	
STERRO	m <sup>2</sup> 24.00
PIANO DI POSA IN TRINCEA	m 11.12
RILEVATI	
TERRENO VEGETALE	m 6.72
SOVRASTRUTTURA	
STRATO DI MISTO CEMENTATO	m <sup>2</sup> 2.00
STRATO DI MISTO GRANULARE	m <sup>2</sup> 2.23
STRATO DI USURA	m 9.87
STRATO DI BINDER	m 9.87
STRATO DI BASE	m 9.87





SCAVI E BONIFICHE	
STERRO	m <sup>2</sup> 24.41
PIANO DI POSA IN TRINCEA	m 11.02
RILEVATI	
TERRENO VEGETALE	m 6.76
SOVRASTRUTTURA	
STRATO DI MISTO CEMENTATO	m <sup>2</sup> 1.98
STRATO DI MISTO GRANULARE	m <sup>2</sup> 2.20
STRATO DI USURA	m 9.77
STRATO DI BINDER	m 9.77
STRATO DI BASE	m 9.77




<b>QUOTE BASIMENTAZIONE</b>																										
<b>DISTANZE PARZIALI BASIMENTAZIONE</b>																										
<b>QUOTE PROGETTO</b>																										
<b>DISTANZE PARZIALI PROGETTO</b>																										
<b>QUOTE TERRENO</b>	538.99	539.06		549.49					545.87			545.95		545.67				546.89		548.48		549.43	549.74	551.55	553.49	553.84
<b>DISTANZE PARZIALI TERRENO</b>	1.26		16.55		9.11							0.85		4.99				13.82		15.71		8.16	1.97	11.41	9.55	2.19

SCAVI E BONIFICHE	
STERRO	m <sup>2</sup> 28.21
PIANO DI POSA IN TRINCEA	m 11.02

RILEVATI	
TERRENO VEGETALE	m 7.12

SOVRASTRUTTURA	
STRATO DI MISTO CEMENTATO	m <sup>2</sup> 1.97
STRATO DI MISTO GRANULARE	m <sup>2</sup> 2.20
STRATO DI USURA	m 9.77
STRATO DI BINDER	m 9.77
STRATO DI BASE	m 9.77



533  
 1:200  
 200

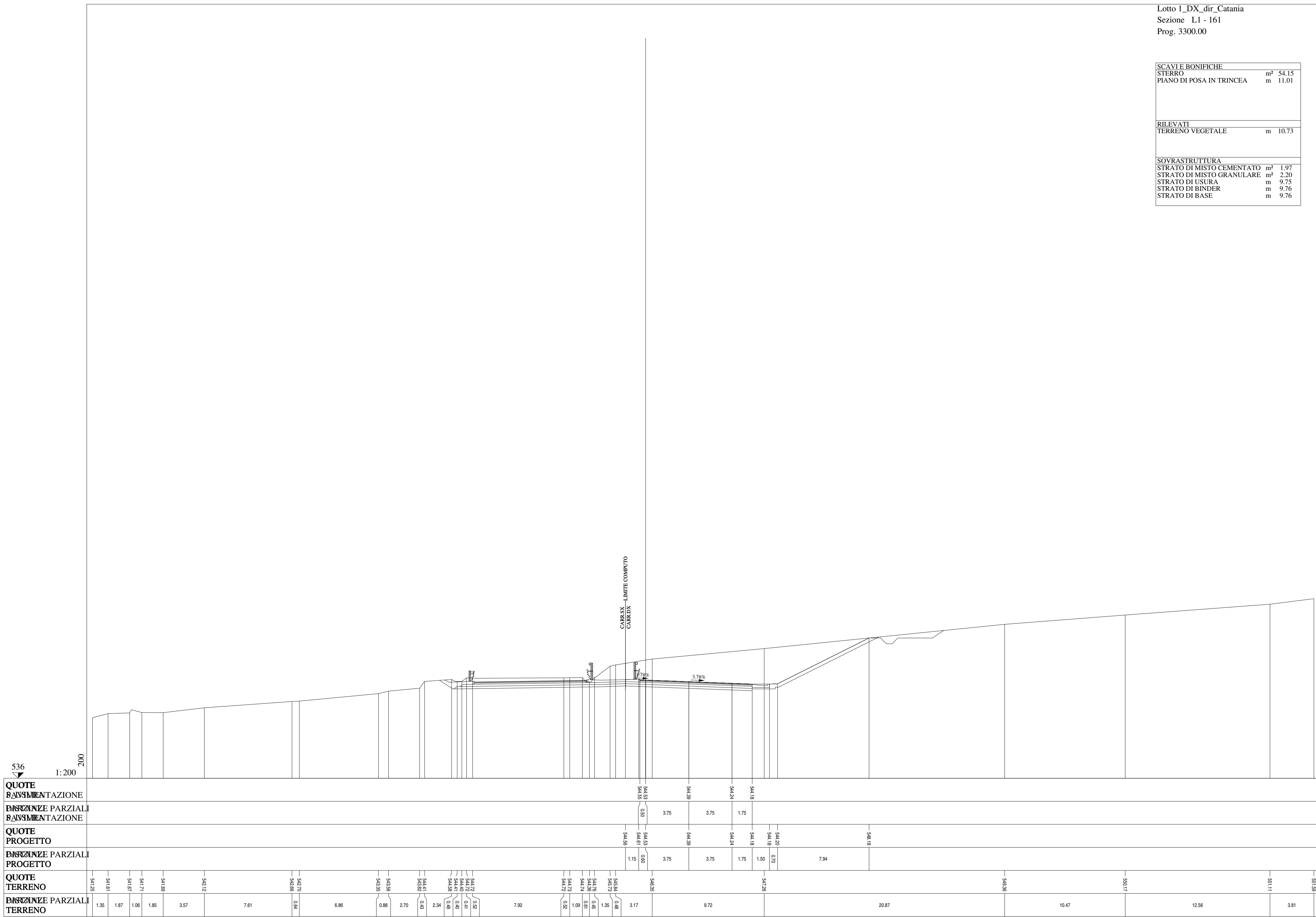
<b>QUOTE</b>																						
<b>BASIMENTAZIONE</b>																						
<b>Distanze Parziali</b>																						
<b>BASIMENTAZIONE</b>																						
<b>QUOTE</b>																						
<b>PROGETTO</b>																						
<b>Distanze Parziali</b>																						
<b>PROGETTO</b>																						
<b>QUOTE</b>																						
<b>TERRENO</b>	538.53	538.80	539.09	541.10	545.49	545.63	545.70	545.67	545.78	545.78	545.82	545.73	545.82	545.73	545.82	547.32	548.18	548.76	550.86	551.59	551.76	553.18
<b>Distanze Parziali</b>	1.61	3.73	7.84	14.64	1.26	0.48	3.50	5.21	0.59	3.22	21.45	6.54	5.04	14.48	5.78	1.71	8.92					



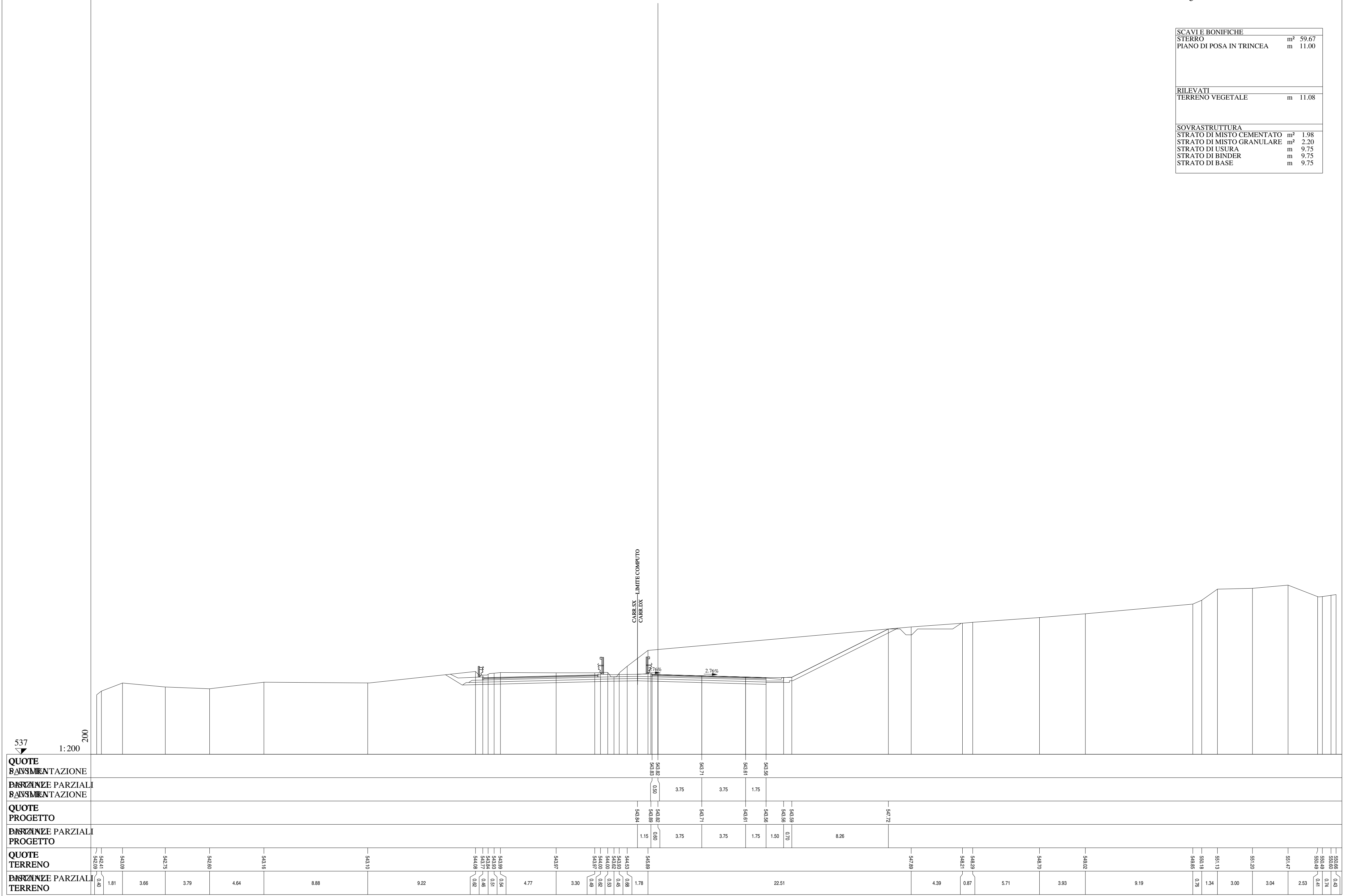
SCAVI E BONIFICHE		
STERRO	m <sup>2</sup>	54.15
PIANO DI POSA IN TRINCEA	m	11.01

RILEVATI		
TERRENO VEGETALE	m	10.73

SOVRASTRUTTURA		
STRATO DI MISTO CEMENTATO	m <sup>2</sup>	1.97
STRATO DI MISTO GRANULARE	m <sup>2</sup>	2.20
STRATO DI USURA	m	9.75
STRATO DI BINDER	m	9.76
STRATO DI BASE	m	9.76

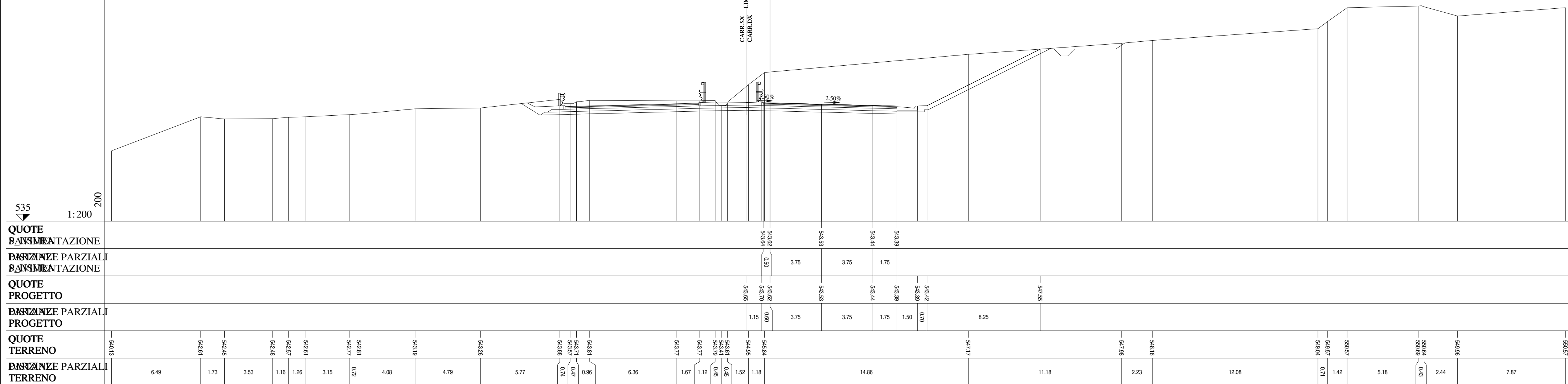


SCAVI E BONIFICHE		
STERRO	m <sup>2</sup>	59.67
PIANO DI POSA IN TRINCEA	m	11.00
RILEVATI		
TERRENO VEGETALE	m	11.08
SOVRASTRUTTURA		
STRATO DI MISTO CEMENTATO	m <sup>2</sup>	1.98
STRATO DI MISTO GRANULARE	m <sup>2</sup>	2.20
STRATO DI USURA	m	9.75
STRATO DI BINDER	m	9.75
STRATO DI BASE	m	9.75



QUOTE BASSIMENTAZIONE	543.82	543.71	543.81	543.95	543.56	543.59	547.72	547.89	548.21	548.29	548.70	548.02	549.85	551.13	551.20	551.47	550.66	550.80	550.49	550.49	550.66		
DISTANZE PARZIALI BASSIMENTAZIONE	0.50	3.75	3.75	1.75		0.70	8.26																
QUOTE PROGETTO	543.84	543.82	543.89	543.56	543.56	543.59	547.72	547.89	548.21	548.29	548.70	548.02	549.85	551.13	551.20	551.47	550.66	550.80	550.49	550.49	550.66		
DISTANZE PARZIALI PROGETTO	1.15	0.00	3.75	3.75	1.75	1.50	8.26																
QUOTE TERRENO	542.09	542.41	543.09	542.75	542.60	543.16	543.10	543.99	543.83	543.77	543.77	544.08	544.08	544.99	544.99	545.33	544.53	543.93	543.93	544.02	544.00	544.00	544.97
DISTANZE PARZIALI TERRENO	0.49	1.81	3.66	3.79	4.64	8.88	9.22	4.77	3.30	0.49	1.78	22.51	4.39	0.87	5.71	3.93	9.19	0.73	1.34	3.00	3.04	2.53	0.43

SCAVI E BONIFICHE	
STERRO	m <sup>2</sup> 61.10
PIANO DI POSA IN TRINCEA	m 11.00
RILEVATI	
TERRENO VEGETALE	m 11.08
SOVRASTRUTTURA	
STRATO DI MISTO CEMENTATO	m <sup>2</sup> 1.98
STRATO DI MISTO GRANULARE	m <sup>2</sup> 2.21
STRATO DI USURA	m 9.75
STRATO DI BINDER	m 9.75
STRATO DI BASE	m 9.75

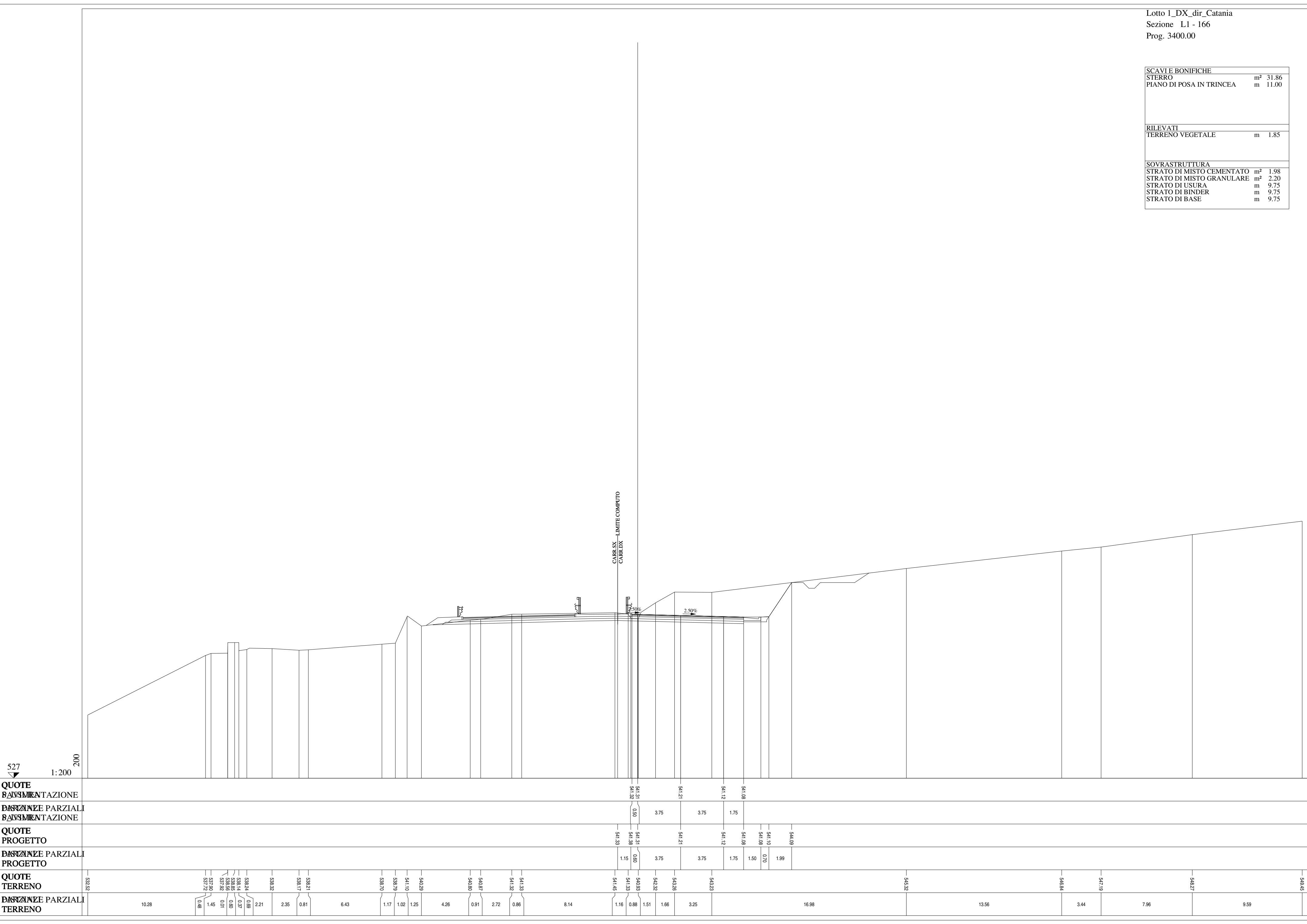









<b>SCAVI E BONIFICHE</b>	
STERRO	m <sup>2</sup> 31.86
PIANO DI POSA IN TRINCEA	m 11.00
<b>RILEVATI</b>	
TERRENO VEGETALE	m 1.85
<b>SOVRASTRUTTURA</b>	
STRATO DI MISTO CEMENTATO	m <sup>2</sup> 1.98
STRATO DI MISTO GRANULARE	m <sup>2</sup> 2.20
STRATO DI USURA	m 9.75
STRATO DI BINDER	m 9.75
STRATO DI BASE	m 9.75



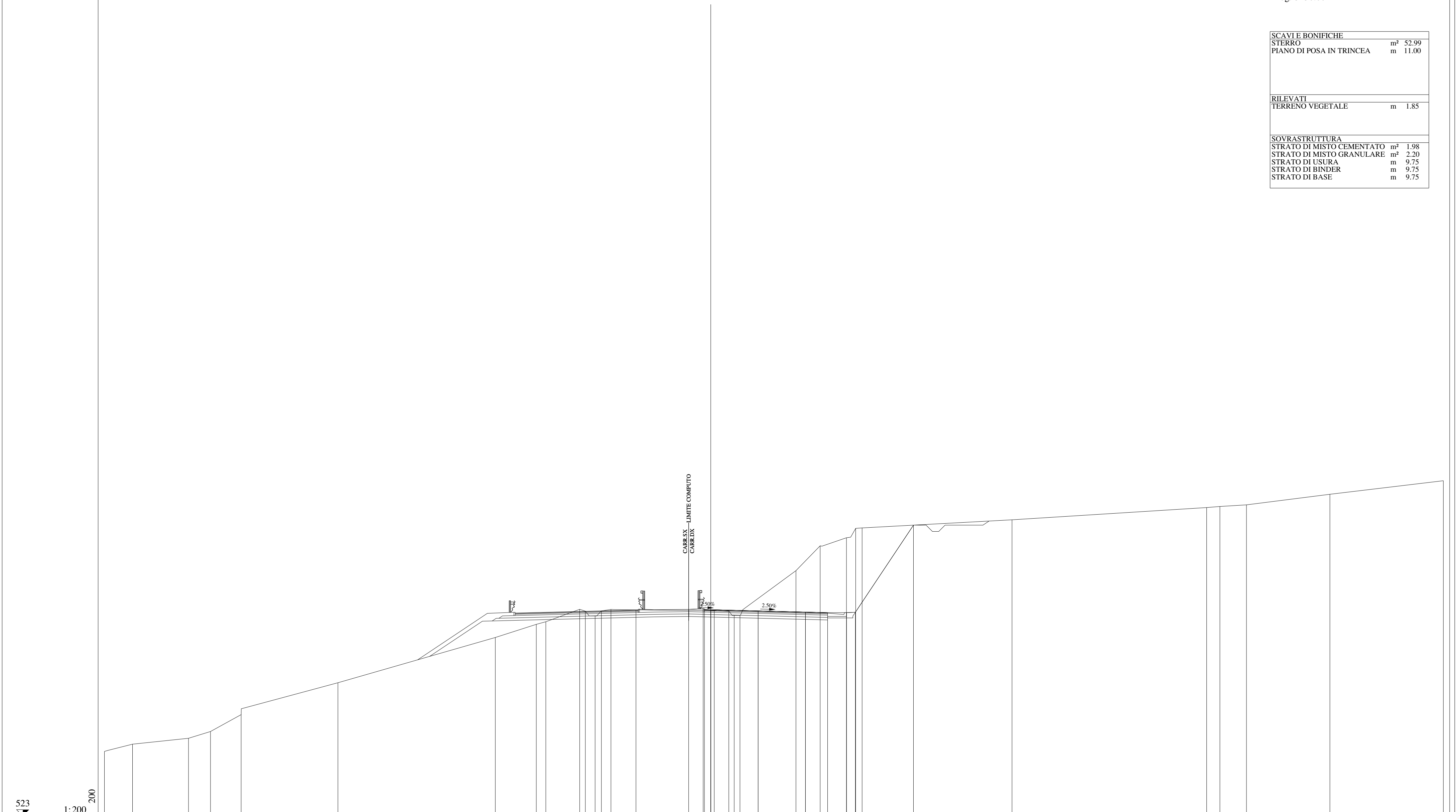
<b>QUOTE BASIMENTAZIONE</b>	541.32	541.31	541.21	541.12	541.08	541.10	544.09	546.84	547.19	548.27	549.45																
<b>DISTANZE PARZIALI BASIMENTAZIONE</b>		0.90	3.75	3.75	1.75	0.70	1.99																				
<b>QUOTE PROGETTO</b>	541.33	541.31	541.21	541.12	541.08	541.10	544.09	546.84	547.19	548.27	549.45																
<b>DISTANZE PARZIALI PROGETTO</b>		0.60	3.75	3.75	1.75	1.50	1.99																				
<b>QUOTE TERRENO</b>	539.52	537.90	537.72	538.24	538.14	538.86	537.92	538.86	538.14	539.52	539.52																
<b>DISTANZE PARZIALI TERRENO</b>	10.28	0.48	1.45	0.01	0.69	2.21	2.35	0.81	6.43	1.17	1.02	1.25	4.26	0.91	2.72	0.86	8.14	1.16	0.88	1.51	1.66	3.25	16.98	13.56	3.44	7.96	9.59

SCAVI E BONIFICHE	
STERRO	m <sup>2</sup> 40.36
PIANO DI POSA IN TRINCEA	m 11.00
RILEVATI	
TERRENO VEGETALE	m 1.85
SOVRASTRUTTURA	
STRATO DI MISTO CEMENTATO	m <sup>2</sup> 1.99
STRATO DI MISTO GRANULARE	m <sup>2</sup> 2.20
STRATO DI USURA	m 9.75
STRATO DI BINDER	m 9.75
STRATO DI BASE	m 9.75



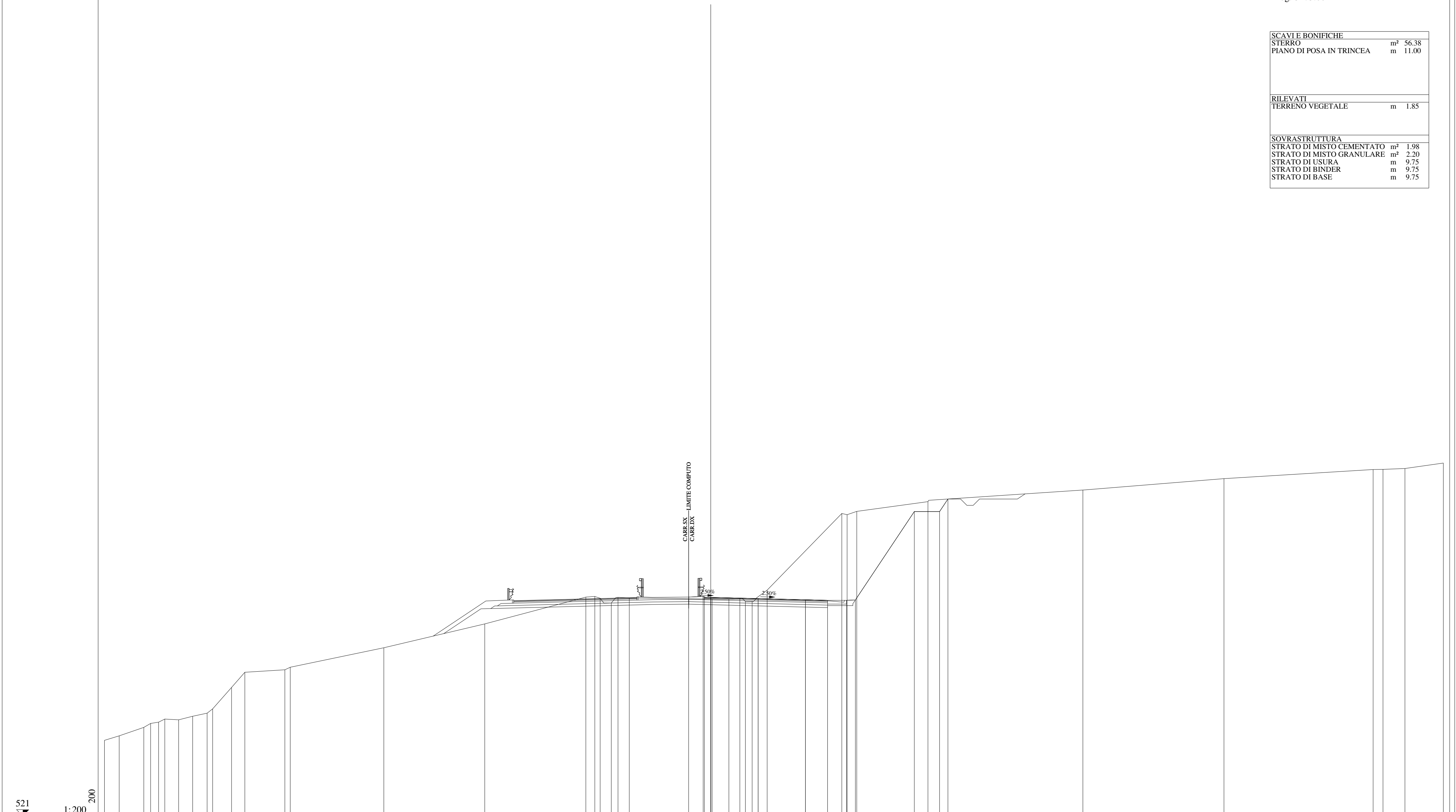
<b>QUOTE</b>																											
<b>BASIMENTAZIONE</b>																											
<b>Distanze Parziali</b>																											
<b>BASIMENTAZIONE</b>																											
<b>QUOTE</b>																											
<b>PROGETTO</b>																											
<b>Distanze Parziali</b>																											
<b>PROGETTO</b>																											
<b>QUOTE</b>																											
<b>TERRENO</b>	529.99	529.26	529.53	533.22	533.51	535.71	535.47	539.06	539.69	539.13	540.18	540.22	540.29	540.30	540.35	540.31	541.41	543.64	544.59	545.87	546.69	547.28	547.81	548.61	549.03	549.93	
<b>Distanze Parziali</b>																											
<b>TERRENO</b>	1.22	2.57	6.26	1.60	5.43	4.26	9.38	2.79	0.88	1.81	0.50	0.55	0.51	0.42	5.16	2.85	0.82	3.04	12.29	10.54	7.33	5.83	1.28	1.51	6.10	7.13	

SCAVI E BONIFICHE		
STERRO	m <sup>2</sup>	52.99
PIANO DI POSA IN TRINCEA	m	11.00
RILEVATI		
TERRENO VEGETALE	m	1.85
SOVRASTRUTTURA		
STRATO DI MISTO CEMENTATO	m <sup>2</sup>	1.98
STRATO DI MISTO GRANULARE	m <sup>2</sup>	2.20
STRATO DI USURA	m	9.75
STRATO DI BINDER	m	9.75
STRATO DI BASE	m	9.75



<b>QUOTE</b>																														
<b>BASIMENTAZIONE</b>																														
<b>DISTANZE PARZIALI</b>																														
<b>BASIMENTAZIONE</b>																														
<b>QUOTE</b>																														
<b>PROGETTO</b>																														
<b>DISTANZE PARZIALI</b>																														
<b>PROGETTO</b>																														
<b>QUOTE</b>																														
<b>TERRENO</b>	529.11	529.88	529.15	529.88	531.02	533.54	537.13	538.17	538.37	539.21	539.21	539.83	539.35	539.32	539.25	539.87	539.87	539.22	542.42	544.39	545.03	545.77	545.80	546.02	546.45	547.42	547.50	547.63	548.47	549.54
<b>DISTANZE PARZIALI</b>	2.22	4.43	1.75	2.42	7.66	12.46	3.25	0.75	2.68	0.45	0.78	0.49	1.98	6.20	1.15	0.45	0.43	4.44	1.91	2.08	11.87	15.41	1.05	2.10	6.61	8.98				

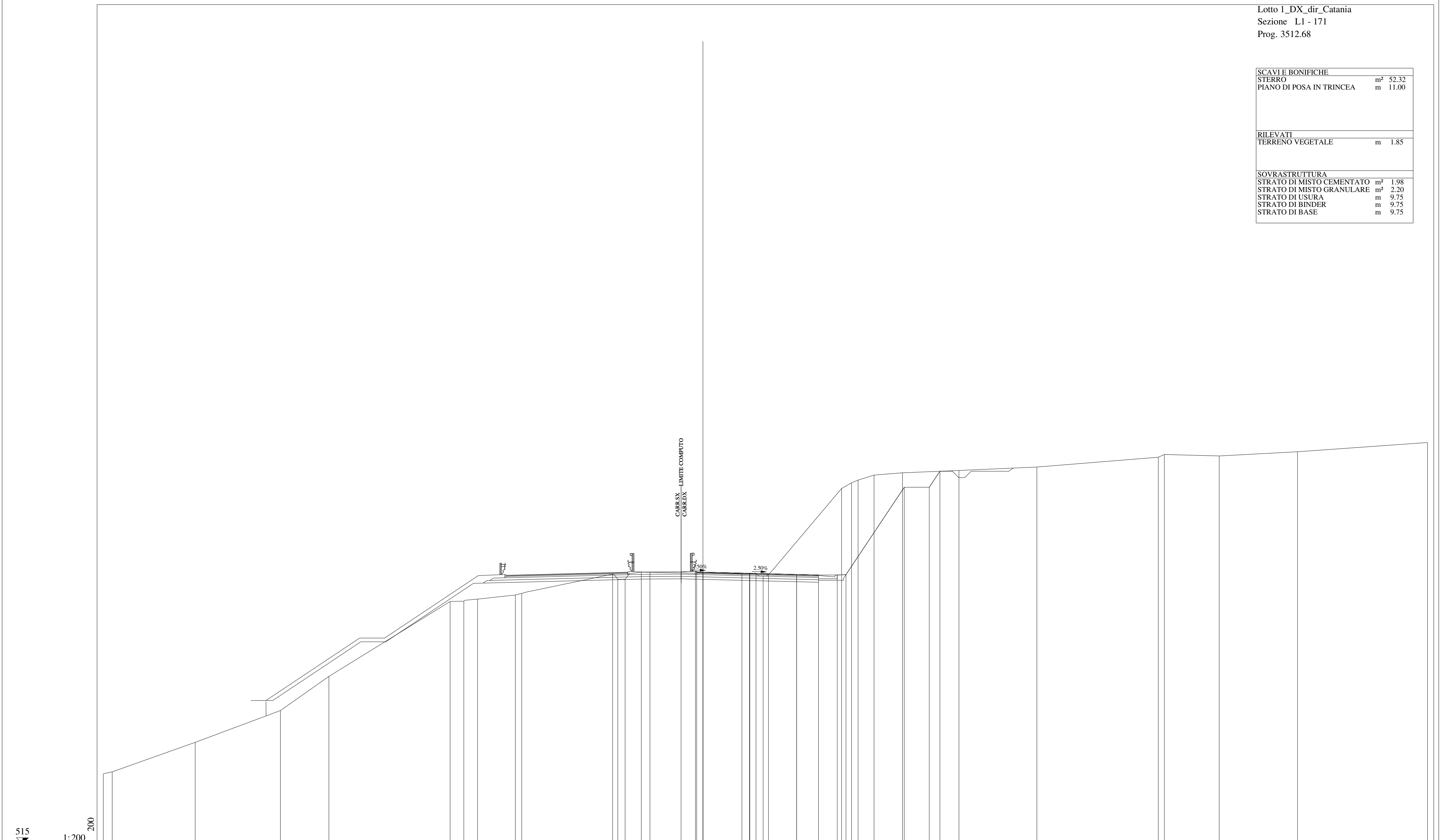
SCAVI E BONIFICHE		
STERRO	m <sup>2</sup>	56.38
PIANO DI POSA IN TRINCEA	m	11.00
RILEVATI		
TERRENO VEGETALE	m	1.85
SOVRASTRUTTURA		
STRATO DI MISTO CEMENTATO	m <sup>2</sup>	1.98
STRATO DI MISTO GRANULARE	m <sup>2</sup>	2.20
STRATO DI USURA	m	9.75
STRATO DI BINDER	m	9.75
STRATO DI BASE	m	9.75



<b>QUOTE</b>											538.90	538.21	538.12	538.07	538.10	545.10	546.09	548.88	547.71	548.51	548.94												
<b>Distanze Parziali</b>											0.90	3.75	3.75	1.75	0.70	4.67	2.00	0.66	12.26	11.17	3.04												
<b>QUOTE</b>											538.33	538.30	538.21	538.12	538.07	545.10	546.09	548.88	547.71	548.51	548.94												
<b>Distanze Parziali</b>											1.15	0.60	3.75	3.75	1.75	1.50	4.67	2.00	0.66	12.26	11.17	3.04											
<b>QUOTE</b>	528.98	527.34	528.01	528.43	529.61	528.89	529.14	529.48	531.17	532.37	532.57	532.77	534.32	536.20	538.26	538.31	537.86	538.24	538.16	538.88	537.97	538.24	538.16	538.88	541.11	541.85	544.95	546.11	548.00	547.71	548.44	548.94	
<b>Distanze Parziali</b>	1.17	1.94	0.65	0.49	1.09	1.11	1.15	0.44	1.49	1.05	3.17	0.49	7.41	7.99	8.00	0.86	0.53	0.88	0.43	6.56	1.33	0.86	0.44	1.19	5.91	0.42	5.64	12.26	11.17	11.81	0.78	1.74	3.04



SCAVI E BONIFICHE		
STERRO	m <sup>2</sup>	52.32
PIANO DI POSA IN TRINCEA	m	11.00
RILEVATI		
TERRENO VEGETALE	m	1.85
SOVRASTRUTTURA		
STRATO DI MISTO CEMENTATO	m <sup>2</sup>	1.98
STRATO DI MISTO GRANULARE	m <sup>2</sup>	2.20
STRATO DI USURA	m	9.75
STRATO DI BINDER	m	9.75
STRATO DI BASE	m	9.75




<b>QUOTE</b>															
<b>BASIMENTAZIONE</b>															
<b>Distanze parziali</b>															
<b>BASIMENTAZIONE</b>															
<b>QUOTE</b>															
<b>PROGETTO</b>															
<b>Distanze parziali</b>															
<b>PROGETTO</b>															
<b>QUOTE</b>															
<b>TERRENO</b>	520.77	520.61	523.13	525.67	528.41	534.41	534.44	534.60	534.83	535.06	534.83	534.41	534.44	534.60	534.83
<b>Distanze parziali</b>															
<b>TERRENO</b>	0.71	6.65	6.82	3.88	9.70	1.10	1.10	3.02	0.82	7.27	0.41	1.30	0.89	7.36	0.81



SCAVI E BONIFICHE		
STERRO	m <sup>2</sup>	9.13
PIANO DI POSA IN TRINCEA	m	11.00

RILEVATI		
TERRENO VEGETALE	m	1.85

SOVRASTRUTTURA		
STRATO DI MISTO CEMENTATO	m <sup>2</sup>	1.98
STRATO DI MISTO GRANULARE	m <sup>2</sup>	2.20
STRATO DI USURA	m	9.75
STRATO DI BINDER	m	9.75
STRATO DI BASE	m	9.75



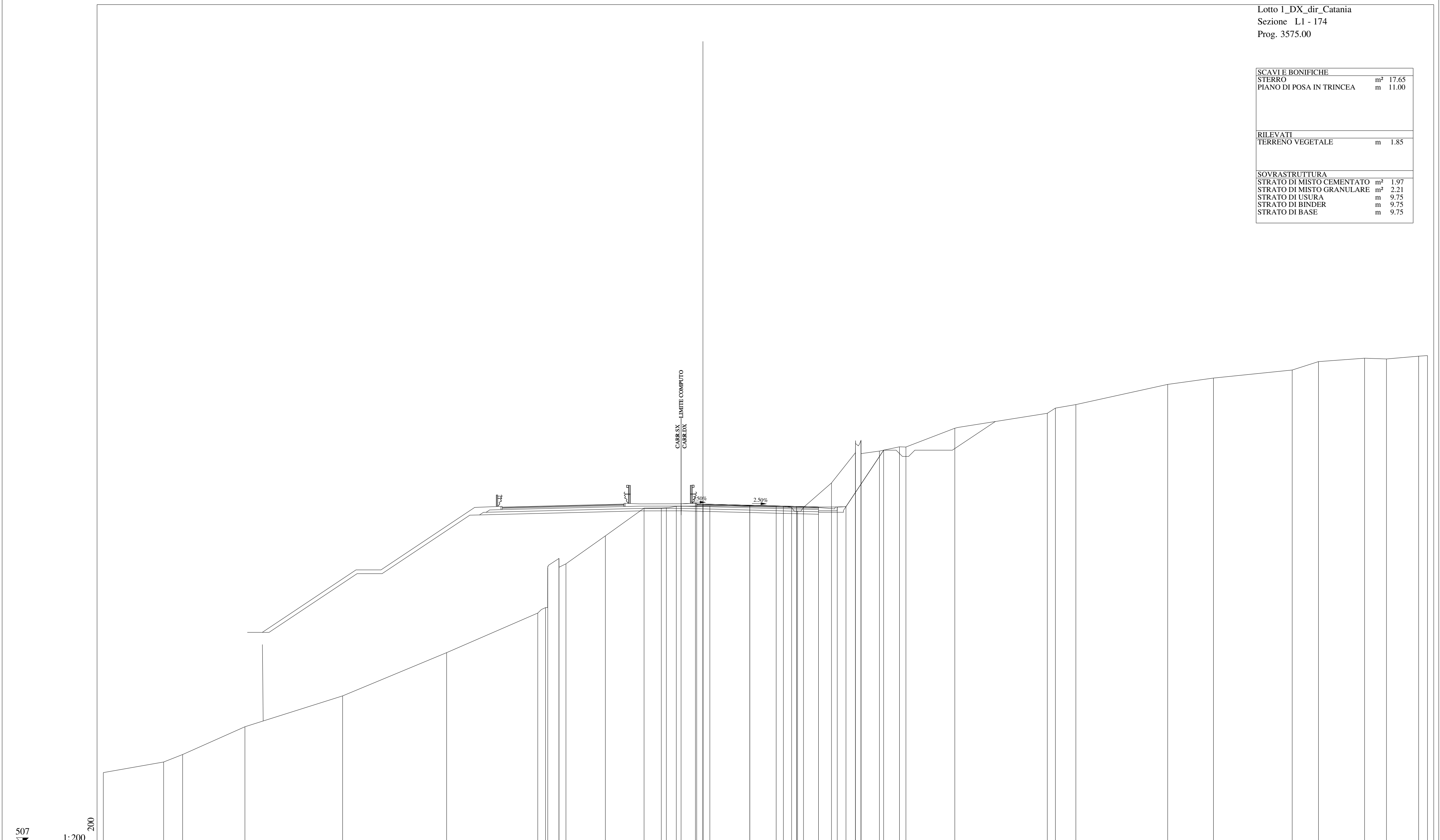
<b>QUOTE</b>																																						
<b>Distanze parziali</b>																																						
<b>QUOTE</b>																																						
<b>Distanze parziali</b>																																						
<b>QUOTE</b>	514.81	519.88	521.60	523.19	524.81	526.40	528.00	529.48	531.20	531.27	531.20	531.19	531.20	532.01	532.26	532.18	533.04	533.96	534.96	535.05	535.04	535.06	535.24	535.23	535.30	535.13	535.04	535.00	535.00	535.03	535.20	535.66	541.28	541.48	542.65	544.21	545.05	545.83
<b>Distanze parziali</b>	1.08	11.39	3.71	4.08	4.91	2.05	0.79	0.18	5.04	1.35	0.01	0.54	0.07	1.77	2.05	1.33	1.40	1.63	0.43	2.39	6.02	0.78	0.79	0.80	4.76	1.57	5.98	2.86	5.03	3.61	17.24	10.06						



SCAVI E BONIFICHE	
STERRO	m <sup>2</sup> 17.65
PIANO DI POSA IN TRINCEA	m 11.00

RILEVATI	
TERRENO VEGETALE	m 1.85

SOVRASTRUTTURA	
STRATO DI MISTO CEMENTATO	m <sup>2</sup> 1.97
STRATO DI MISTO GRANULARE	m <sup>2</sup> 2.21
STRATO DI USURA	m 9.75
STRATO DI BINDER	m 9.75
STRATO DI BASE	m 9.75

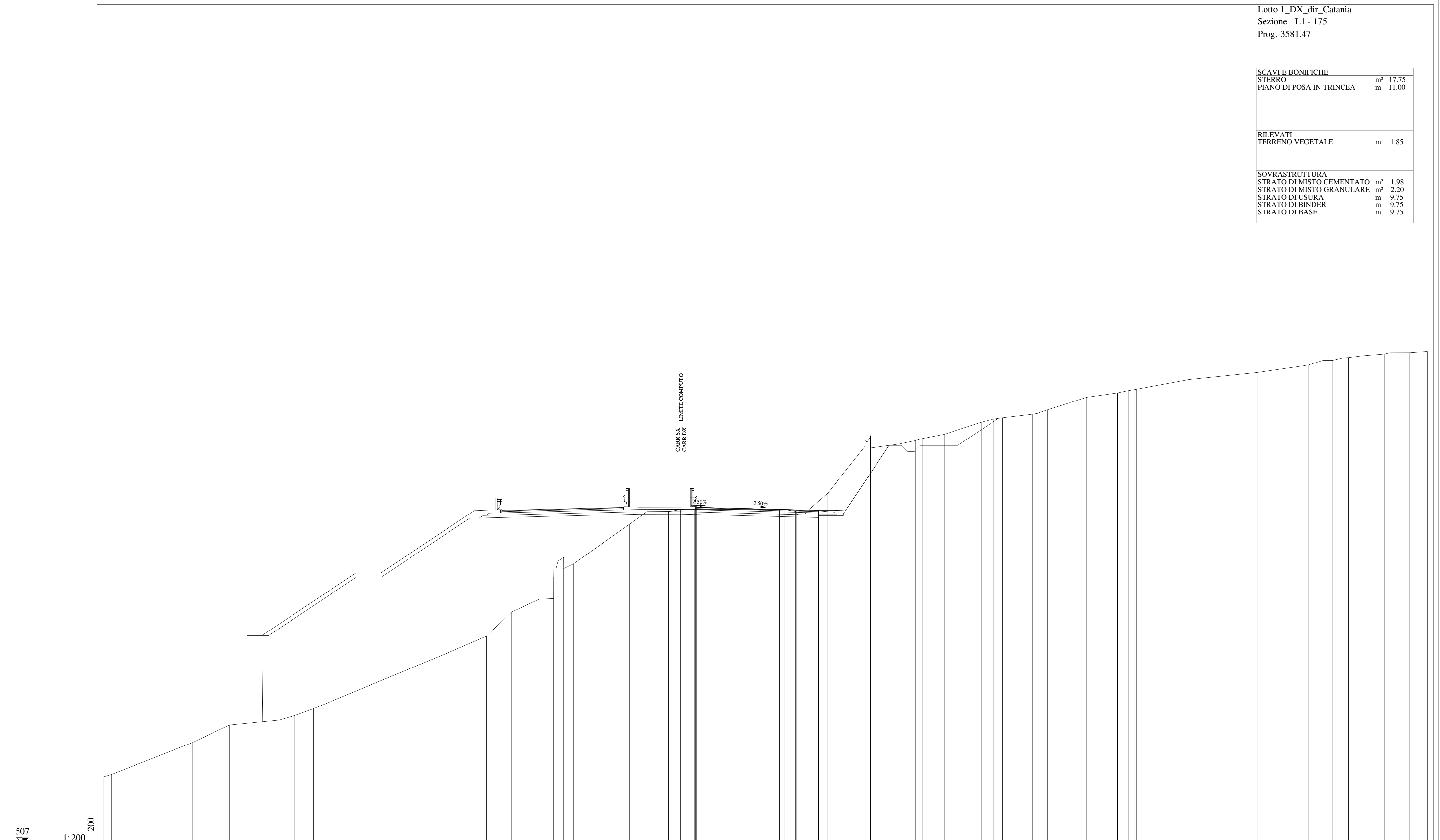


<b>QUOTE</b>																																					
<b>Distanze parziali</b>																																					
<b>QUOTE</b>																																					
<b>Distanze parziali</b>																																					
<b>QUOTE</b>	510.71	513.56	514.15	516.88	518.65	522.31	516.88	529.42	529.25	529.65	529.42	529.12	529.65	531.66	533.88	533.88	533.92	534.03	534.06	534.22	534.11	534.02	533.97	534.00	538.52	538.77	538.79	540.28	541.48	542.17	543.79	544.30	544.94	545.61	545.83	545.89	546.05
<b>Distanze parziali</b>	4.83	1.52	4.99	7.82	8.32	7.30	0.62	0.89	0.35	3.16	3.10	1.38	0.49	0.80	2.68	5.31	3.75	3.75	1.75	1.50	0.70	3.02	1.47	1.60	3.91	7.41	0.84	1.64	7.35	3.66	6.31	2.10	3.69	1.76	2.57	0.71	

SCAVI E BONIFICHE	
STERRO	m <sup>2</sup> 17.75
PIANO DI POSA IN TRINCEA	m 11.00

RILEVATI	
TERRENO VEGETALE	m 1.85


SOVRASTRUTTURA	
STRATO DI MISTO CEMENTATO	m <sup>2</sup> 1.98
STRATO DI MISTO GRANULARE	m <sup>2</sup> 2.20
STRATO DI USURA	m 9.75
STRATO DI BINDER	m 9.75
STRATO DI BASE	m 9.75



<b>QUOTE</b>																				
<b>Distanze parziali</b>																				
<b>QUOTE</b>																				
<b>Distanze parziali</b>																				
<b>QUOTE</b>	512.56	512.56	515.11	516.52	517.27	517.82	522.29	523.65	525.57	528.59	529.42	529.94	529.94	529.94	529.94	529.94	529.94	529.94	529.94	529.94
<b>Distanze parziali</b>	0.27	6.45	2.97	3.98	1.23	1.52	10.75	3.11	2.01	2.20	1.16	0.01	0.45	0.53	0.01	0.78	4.50	1.40	1.71	0.94
<b>QUOTE</b>	533.94	533.94	534.01	533.96	533.94	533.94	533.94	533.94	533.94	533.94	533.94	533.94	533.94	533.94	533.94	533.94	533.94	533.94	533.94	533.94
<b>Distanze parziali</b>	0.90	3.75	3.75	1.75	1.75	1.50	0.70	3.45	538.90	538.90	538.90	538.90	538.90	538.90	538.90	538.90	538.90	538.90	538.90	538.90
<b>QUOTE</b>	546.43	546.33	546.29	546.22	546.15	546.08	544.18	544.18	544.18	544.18	544.18	544.18	544.18	544.18	544.18	544.18	544.18	544.18	544.18	544.18
<b>Distanze parziali</b>	1.43	1.57	0.45	0.86	0.74	1.71	4.10	5.45	4.22	0.84	0.84	0.86	2.47	3.15	0.24	0.42	3.00	1.71	1.16	0.45

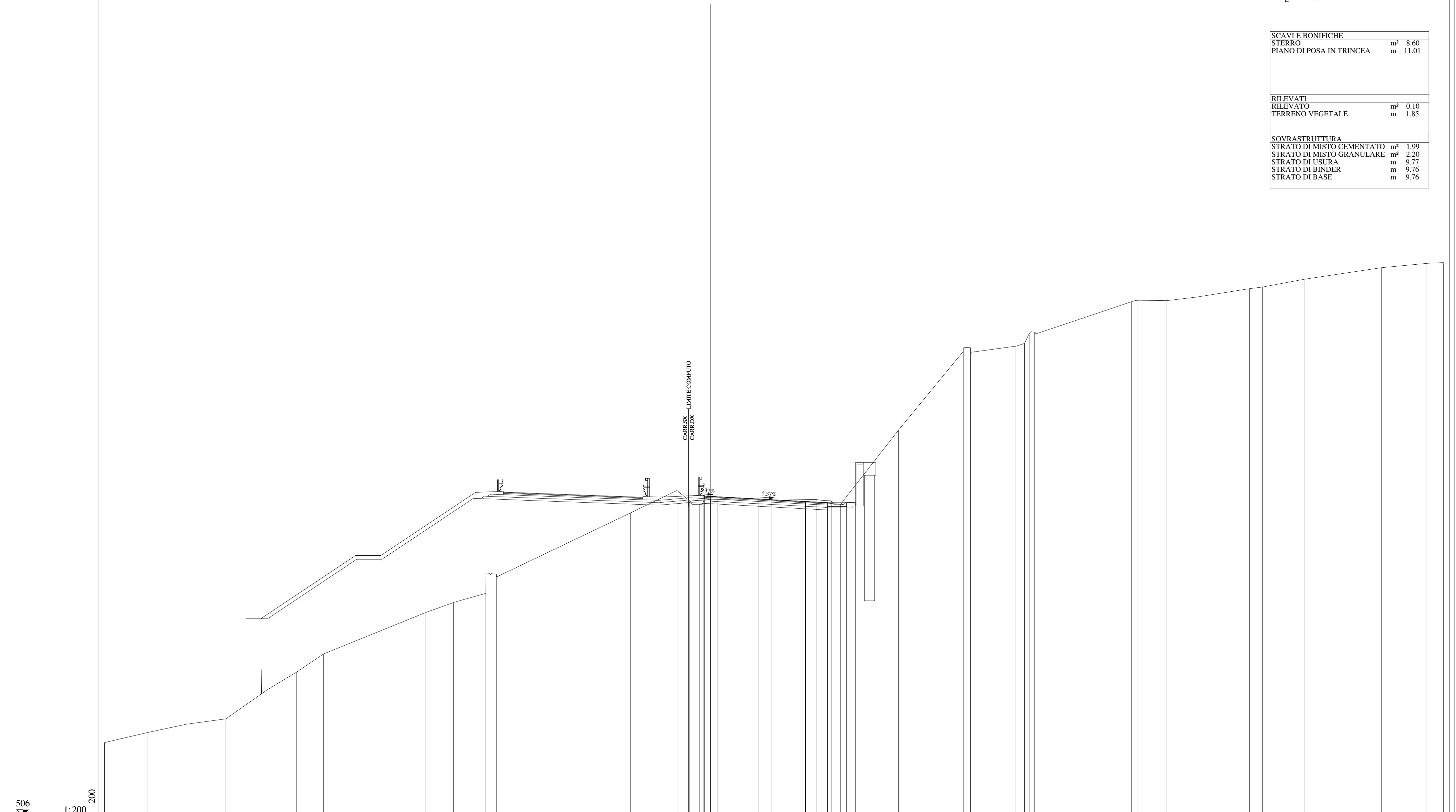


<b>SCAVI E BONIFICHE</b>	
STERRO	m <sup>2</sup> 20.72
PIANO DI POSA IN TRINCEA	m 11.01
<b>RILEVATI</b>	
RILEVATO	m <sup>2</sup> 0.08
TERRENO VEGETALE	m 1.85
<b>SOVRASTRUTTURA</b>	
STRATO DI MISTO CEMENTATO	m <sup>2</sup> 1.98
STRATO DI MISTO GRANULARE	m <sup>2</sup> 2.20
STRATO DI USURA	m 9.75
STRATO DI BINDER	m 9.76
STRATO DI BASE	m 9.76




<b>QUOTE</b>																																						
<b>BASSINATAZIONE</b>																																						
<b>DISTANZE PARZIALI</b>																																						
<b>BASSINATAZIONE</b>																																						
<b>QUOTE</b>																																						
<b>PROGETTO</b>																																						
<b>DISTANZE PARZIALI</b>																																						
<b>PROGETTO</b>																																						
<b>QUOTE</b>																																						
<b>TERRENO</b>	511.96	512.38	512.74	514.16	517.88	520.86	522.28	524.88	524.99	526.54	529.54	531.51	531.78	532.01	532.15	531.99	531.82	531.74	531.77	531.74	531.77	531.74	531.77	541.83	538.77	541.73	542.13	541.73	540.88	543.46	543.45	542.05	541.97	544.49	544.96	545.42	548.28	548.34
<b>DISTANZE PARZIALI</b>	2.35	3.04	3.39	5.31	7.06	5.09	0.01	0.04	4.79	13.19	1.02	0.27	1.11	7.81	0.82	0.42	6.96	0.85	0.44	2.70	0.85	4.91	1.73	3.54	23.44	1.07												

SCAVI E BONIFICHE		
STERRO	m <sup>2</sup>	8.60
PIANO DI POSA IN TRINCEA	m	11.01
RILEVATI		
RILEVATO	m <sup>2</sup>	0.10
TERRENO VEGETALE	m	1.85
SOVRASTRUTTURA		
STRATO DI MISTO CEMENTATO	m <sup>2</sup>	1.99
STRATO DI MISTO GRANULARE	m <sup>2</sup>	2.20
STRATO DI USURA	m	9.77
STRATO DI BINDER	m	9.76
STRATO DI BASE	m	9.76



<b>QUOTE</b>																																											
<b>Distanze parziali</b>																																											
<b>QUOTE</b>																																											
<b>Distanze parziali</b>																																											
<b>QUOTE</b>	511.81	512.59	513.25	513.69	515.96	517.39	518.83		522.09	522.90	523.09	523.82	525.15	525.16	529.99	531.77	530.97	530.65	531.07	531.10	531.10	530.90	530.81	530.81	530.83	536.53	542.78	543.06	543.19	544.19	544.19	544.41	544.19	548.82	548.12	548.80	547.08	547.75	547.87	548.50	548.41	549.75	549.82
<b>Distanze parziali</b>	3.38	3.08	3.16	3.24	2.36	2.13	8.04	2.25	0.86	1.89	0.82	0.81	10.61	3.70	0.97	0.83	0.82	0.55	4.34	3.51	1.19	0.75	4.56	5.15	0.97	3.53	7.68	0.90	2.29	2.38	4.17	1.02	3.35	6.06	3.61	1.30							

SCAVI E BONIFICHE		
STERRO	m²	20.24
PIANO DI POSA IN TRINCEA	m	11.01
RILEVATI		
RILEVATO	m²	0.10
TERRENO VEGETALE	m	1.85
SOVRASTRUTTURA		
STRATO DI MISTO CEMENTATO	m²	1.99
STRATO DI MISTO GRANULARE	m²	2.20
STRATO DI USURA	m	9.77
STRATO DI BINDER	m	9.76
STRATO DI BASE	m	9.76



506  
 1:200


<b>QUOTE</b>																																											
<b>BASIMENTAZIONE</b>																																											
<b>Distanze parziali</b>																																											
<b>BASIMENTAZIONE</b>																																											
<b>QUOTE</b>																																											
<b>PROGETTO</b>																																											
<b>Distanze parziali</b>																																											
<b>PROGETTO</b>																																											
<b>QUOTE</b>																																											
<b>TERRENO</b>	511.81	512.89	513.25	513.69	515.97	517.40	518.83		522.09	522.90	523.09	523.16	525.15		529.99	531.77	530.97	530.65	531.07	531.10	531.10	530.90	530.81	530.81	530.83	527.83	527.83	542.82	543.06	543.19	544.20	544.41	544.19	546.82	546.12	548.80	547.08	547.75	547.87	548.50	549.41	549.75	549.82
<b>Distanze parziali</b>	3.38	3.07	3.17	3.24	2.36	2.13	8.03	2.26	0.86	1.89	0.82	0.81	10.61	3.70	0.97	0.83	0.82	0.53	4.34	3.51	1.19	0.75	4.56	5.15	0.97	3.53	7.68	0.90	2.29	2.38	4.17	1.02	3.35	6.06	3.61	1.30							








SCAVI E BONIFICHE	
STERRO	m <sup>2</sup> 14.22
PIANO DI POSA IN TRINCEA	m 11.72
RILEVATI	
RILEVATO	m <sup>2</sup> 0.04
TERRENO VEGETALE	m 1.85
SOVRASTRUTTURA	
STRATO DI MISTO CEMENTATO	m <sup>2</sup> 2.10
STRATO DI MISTO GRANULARE	m <sup>2</sup> 2.34
STRATO DI USURA	m 10.48
STRATO DI BINDER	m 10.47
STRATO DI BASE	m 10.47



<b>QUOTE</b>																																							
<b>Distanze parziali</b>																																							
<b>BAVIMENTAZIONE</b>																																							
<b>QUOTE</b>																																							
<b>Distanze parziali</b>																																							
<b>PROGETTO</b>																																							
<b>QUOTE</b>	509.97	510.49	512.16	513.18	514.51	515.82	518.36	519.21	520.19	523.04	523.06	523.96	528.40	530.06	529.73	528.43	528.23	529.50	529.82	528.82	528.55	528.38	528.41	528.38	528.38	540.80	542.53	542.88	541.48	544.19	544.43	544.51	544.87	544.93	545.25	545.31	545.32	545.96	546.67
<b>Distanze parziali</b>	1.55	3.39	2.29	2.67	0.69	2.96	1.09	3.45	9.83	0.41	0.85	0.98	5.92	1.38	0.43	0.60	0.42	0.82	3.44	4.50	0.82	0.51	0.90	0.45	10.98	0.99	0.15	0.29	5.57	6.52	1.46	1.45	0.95	0.93	1.92	2.93	4.92	4.20	5.74
<b>TERRENO</b>																																							
<b>Distanze parziali</b>																																							
<b>TERRENO</b>																																							




SCAVI E BONIFICHE	
STERRO	m <sup>2</sup> 22.50
PIANO DI POSA IN TRINCEA	m 11.72
RILEVATI	
TERRENO VEGETALE	m 1.85
SOVRASTRUTTURA	
STRATO DI MISTO CEMENTATO	m <sup>2</sup> 2.11
STRATO DI MISTO GRANULARE	m <sup>2</sup> 2.34
STRATO DI USURA	m 10.48
STRATO DI BINDER	m 10.47
STRATO DI BASE	m 10.47



QUOTE BASIMENTAZIONE	
Distanze parziali	528.09
Quote	0.50
Distanze parziali	3.75
Quote	3.75
Distanze parziali	2.45
Quote	2.45
Distanze parziali	1.50
Quote	1.50
Distanze parziali	0.70
Quote	0.70
Distanze parziali	0.10
Quote	0.10
Distanze parziali	0.90
Quote	0.90
Distanze parziali	3.75
Quote	3.75
Distanze parziali	1.07
Quote	1.07
Distanze parziali	0.97
Quote	0.97
Distanze parziali	3.48
Quote	3.48
Distanze parziali	0.01
Quote	0.01
Distanze parziali	1.95
Quote	1.95
Distanze parziali	4.10
Quote	4.10
Distanze parziali	1.43
Quote	1.43
Distanze parziali	1.07
Quote	1.07
Distanze parziali	1.09
Quote	1.09
Distanze parziali	8.00
Quote	8.00
Distanze parziali	1.07
Quote	1.07
Distanze parziali	0.77
Quote	0.77
Distanze parziali	1.82
Quote	1.82
Distanze parziali	6.62
Quote	6.62
Distanze parziali	3.07
Quote	3.07
Distanze parziali	2.14
Quote	2.14
Distanze parziali	2.59
Quote	2.59
Distanze parziali	1.40
Quote	1.40
Distanze parziali	2.09
Quote	2.09
Distanze parziali	5.35
Quote	5.35
Distanze parziali	5.21
Quote	5.21
Distanze parziali	2.90
Quote	2.90
Distanze parziali	2.55
Quote	2.55
Distanze parziali	5.62
Quote	5.62
Distanze parziali	0.7
Quote	0.7
Distanze parziali	0.82
Quote	0.82
Distanze parziali	0.4
Quote	0.4
Distanze parziali	6.49
Quote	6.49
Distanze parziali	548.28
Quote	548.28

SCAVI E BONIFICHE	
STERRO	m <sup>2</sup> 64.90
PIANO DI POSA IN TRINCEA	m 11.72
RILEVATI	
TERRENO VEGETALE	m 1.85
SOVRASTRUTTURA	
STRATO DI MISTO CEMENTATO	m <sup>2</sup> 2.11
STRATO DI MISTO GRANULARE	m <sup>2</sup> 2.34
STRATO DI USURA	m 10.48
STRATO DI BINDER	m 10.47
STRATO DI BASE	m 10.47




<b>QUOTE</b>																							
<b>BASSINATAZIONE</b>																							
<b>Distanze parziali</b>																							
<b>BASSINATAZIONE</b>																							
<b>QUOTE</b>																							
<b>PROGETTO</b>																							
<b>Distanze parziali</b>																							
<b>PROGETTO</b>																							
<b>QUOTE</b>	508.45	512.02	514.41	517.12	520.51	523.07	526.49	528.55	527.08	527.03	528.77	528.50	528.33	528.36	528.33	534.01	533.44	533.76	533.02	536.26	540.71	541.00	544.37
<b>TERRENO</b>																							
<b>Distanze parziali</b>	11.11	8.40	1.10	9.93	3.83	7.11	0.77	1.98	6.43	0.54	0.90	0.46	4.01	3.85	1.57	0.92	2.13	1.55	20.65	2.16	16.78	0.98	
<b>TERRENO</b>																							



SCAVI E BONIFICHE	
STERRO	m <sup>2</sup> 3.72
BONIFICA	m <sup>2</sup> 3.59
PIANO DI POSA IN TRINCEA	m 11.02
SCOTICO	m 7.20

RILEVATI	
RILEVATO	m <sup>2</sup> 3.15
TERRENO VEGETALE	m 1.85

SOVRASTRUTTURA	
STRATO DI MISTO CEMENTATO	m <sup>2</sup> 1.99
STRATO DI MISTO GRANULARE	m <sup>2</sup> 2.20
STRATO DI USURA	m 9.78
STRATO DI BINDER	m 9.77
STRATO DI BASE	m 9.77





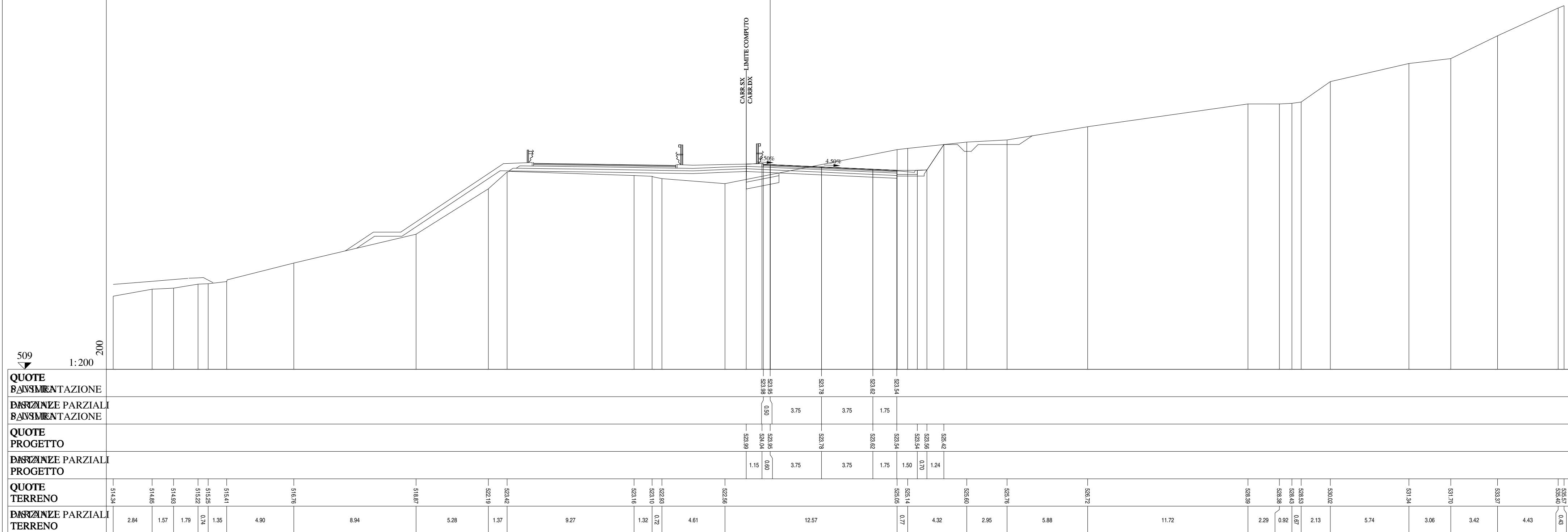
SCAVI E BONIFICHE	
STERRO	m <sup>2</sup> 14.50
BONIFICA	m <sup>2</sup> 1.19
PIANO DI POSA IN TRINCEA	m 11.01
SCOTICO	m 2.44

RILEVATI	
RILEVATO	m <sup>2</sup> 0.70
TERRENO VEGETALE	m 1.85

SOVRASTRUTTURA	
STRATO DI MISTO CEMENTATO	m <sup>2</sup> 1.98
STRATO DI MISTO GRANULARE	m <sup>2</sup> 2.20
STRATO DI USURA	m 9.75
STRATO DI BINDER	m 9.76
STRATO DI BASE	m 9.76






SCAVI E BONIFICHE	
STERRO	m <sup>2</sup> 29.54
PIANO DI POSA IN TRINCEA	m 11.01

RILEVATI	
TERRENO VEGETALE	m 1.85

SOVRASTRUTTURA	
STRATO DI MISTO CEMENTATO	m <sup>2</sup> 1.98
STRATO DI MISTO GRANULARE	m <sup>2</sup> 2.20
STRATO DI USURA	m 9.75
STRATO DI BINDER	m 9.76
STRATO DI BASE	m 9.76

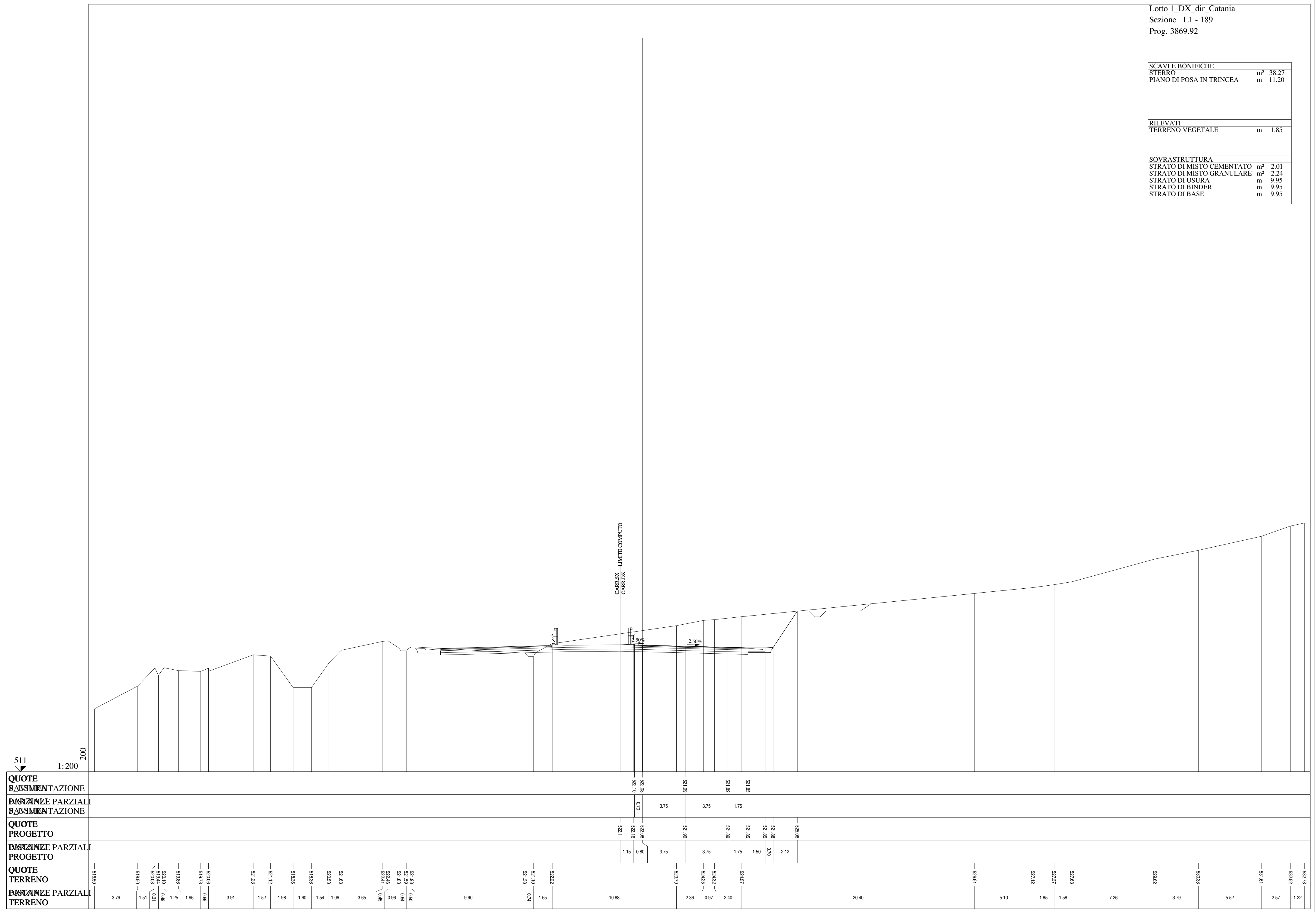


QUOTE	509	514.84	516.42	516.55	517.18	517.15	516.81	516.57	516.62	516.64	516.84	522.21	522.29	522.28	522.36	522.21	522.27	522.21	522.04	523.16	524.07	522.80	522.87	522.61	522.81	522.84	522.81	524.99	525.86	526.16	526.97	527.51	527.72	529.99	530.21	530.46	530.76				
QUOTE BASIMENTAZIONE																																									
DISTANZE PARZIALI BASIMENTAZIONE																																									
QUOTE PROGETTO																																									
DISTANZE PARZIALI PROGETTO																																									
QUOTE TERRENO		514.84	516.42	516.55	517.18	517.15	516.81	516.57	516.62	516.64	516.84	522.21	522.29	522.28	522.36	522.21	522.27	522.21	522.04	523.16	524.07	522.80	522.87	522.61	522.81	522.84	522.81	524.99	525.86	526.16	526.97	527.51	527.72	529.99	530.21	530.46	530.76				
DISTANZE PARZIALI TERRENO		5.82	3.47	0.85	0.69	0.67	7.88	0.97	1.17	0.82	2.65	1.01	0.85	0.50	0.85	7.22	0.97	0.53	0.43	2.82	2.60	7.88					22.42	2.64	8.04	1.45	1.83	7.90		5.34	3.19	3.71					

SCAVI E BONIFICHE	
STERRO	m <sup>2</sup> 38.27
PIANO DI POSA IN TRINCEA	m 11.20

RILEVATI	
TERRENO VEGETALE	m 1.85

SOVRASTRUTTURA	
STRATO DI MISTO CEMENTATO	m <sup>2</sup> 2.01
STRATO DI MISTO GRANULARE	m <sup>2</sup> 2.24
STRATO DI USURA	m 9.95
STRATO DI BINDER	m 9.95
STRATO DI BASE	m 9.95




<b>QUOTE</b>																																
<b>Distanze parziali</b>																																
<b>QUOTE</b>																																
<b>Distanze parziali</b>																																
<b>QUOTE</b>	518.50	518.50	520.10	519.86	519.78	520.06	521.23	521.12	518.36	520.53	521.63	522.46	521.93	521.83	521.38	522.22	521.10	521.99	524.32	524.57	528.61	527.12	527.37	527.63	528.82	530.38	531.61	532.52	532.78			
<b>Distanze parziali</b>	3.79	1.51	0.49	1.25	1.96	0.89	3.91	1.52	1.98	1.60	1.54	1.06	3.65	0.85	0.96	0.64	9.90	0.74	1.65	10.88	2.36	0.97	2.40	20.40	5.10	1.85	1.58	7.26	3.79	5.52	2.57	1.22

SCAVI E BONIFICHE	
STERRO	m <sup>2</sup> 42.38
PIANO DI POSA IN TRINCEA	m 11.23

RILEVATI	
TERRENO VEGETALE	m 1.85

SOVRASTRUTTURA	
STRATO DI MISTO CEMENTATO	m <sup>2</sup> 2.03
STRATO DI MISTO GRANULARE	m <sup>2</sup> 2.24
STRATO DI USURA	m 9.98
STRATO DI BINDER	m 9.98
STRATO DI BASE	m 9.98

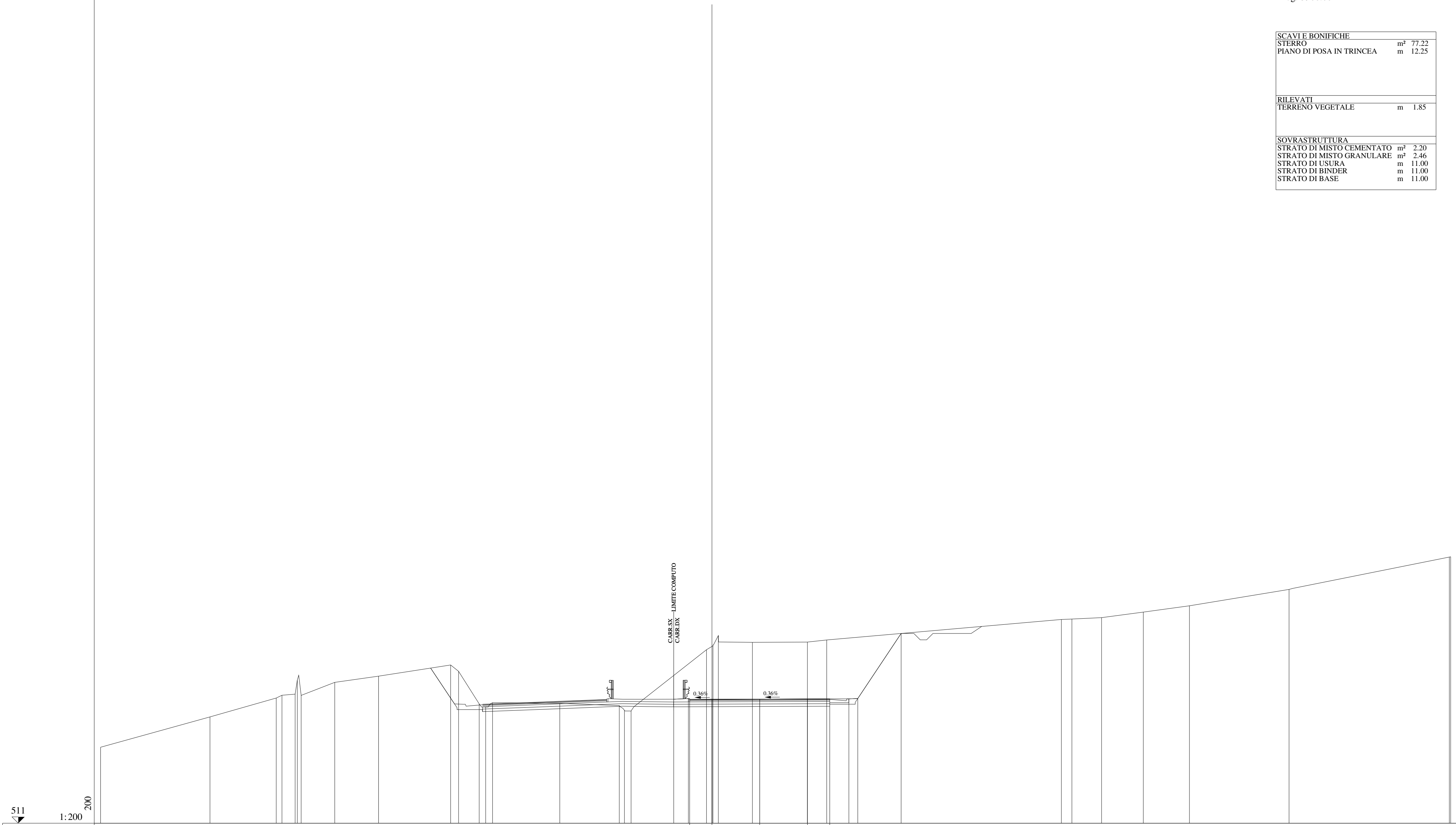


<b>QUOTE</b>																																
<b>Distanze parziali</b>																																
<b>QUOTE</b>																																
<b>Distanze parziali</b>																																
<b>QUOTE</b>	516.53																															
<b>Distanze parziali</b>	3.47	0.78	1.24	4.19	4.22	0.75	2.07	1.18	0.94	2.10	3.77	0.87	1.16	0.69	1.33	8.59	0.74	3.18	8.14	2.58	1.11	1.34	21.95	0.54	4.53	2.19	1.89	6.92	4.21	6.11	1.69	1.06

SCAVI E BONIFICHE	
STERRO	m <sup>2</sup> 77.22
PIANO DI POSA IN TRINCEA	m 12.25

RILEVATI	
TERRENO VEGETALE	m 1.85

SOVRASTRUTTURA	
STRATO DI MISTO CEMENTATO	m <sup>2</sup> 2.20
STRATO DI MISTO GRANULARE	m <sup>2</sup> 2.46
STRATO DI USURA	m 11.00
STRATO DI BINDER	m 11.00
STRATO DI BASE	m 11.00

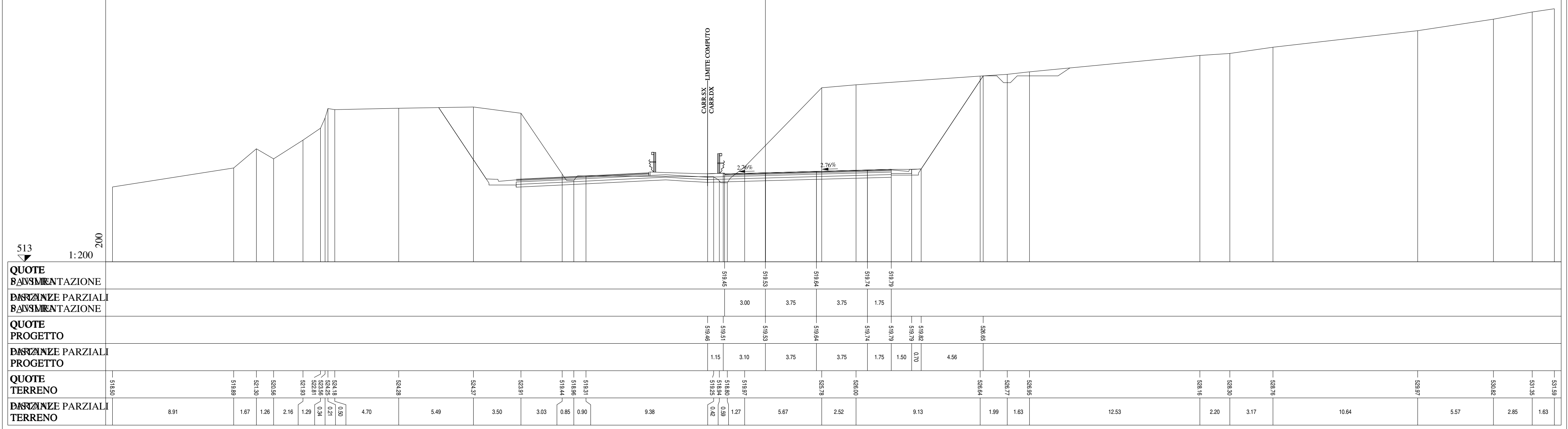


<b>QUOTE</b>	
<b>BASIMENTAZIONE</b>	520.72    520.73    520.74    520.75    520.76    520.79    520.89
<b>Distanze Parziali</b>	1.75    3.75    3.75    1.75
<b>QUOTE</b>	520.73    520.78    520.73    520.74    520.75    520.76    520.79    520.89
<b>Distanze Parziali</b>	1.15    1.85    3.75    3.75    1.75    1.50    0.70    3.40
<b>QUOTE</b>	518.96    519.34    521.04    522.05    522.54    523.42    523.92    524.46    524.40    518.81    520.23    521.46    522.73    523.20    523.22    523.98    527.02    527.13    527.57    528.06    529.35    531.91
<b>Distanze Parziali</b>	8.59    5.20    0.45    1.03    0.31    2.64    3.44    5.65    0.63    1.61    0.54    5.28    4.67    0.41    0.82    5.92    2.68    4.31    1.52    18.43    0.82    2.33    3.28    3.62    7.82    12.59    0.10

SCAVI E BONIFICHE	
STERRO	m <sup>2</sup> 88.03
PIANO DI POSA IN TRINCEA	m 13.50

RILEVATI	
RILEVATO	m <sup>2</sup> 0.04
TERRENO VEGETALE	m 1.85

SOVRASTRUTTURA	
STRATO DI MISTO CEMENTATO	m <sup>2</sup> 2.44
STRATO DI MISTO GRANULARE	m <sup>2</sup> 2.70
STRATO DI USURA	m 12.25
STRATO DI BINDER	m 12.25
STRATO DI BASE	m 12.25






SCAVI E BONIFICHE	
STERRO	m <sup>2</sup> 64.44
PIANO DI POSA IN TRINCEA	m 15.13


RILEVATI	
TERRENO VEGETALE	m 1.85

SOVRASTRUTTURA	
STRATO DI MISTO CEMENTATO	m <sup>2</sup> 2.73
STRATO DI MISTO GRANULARE	m <sup>2</sup> 3.02
STRATO DI USURA	m 13.87
STRATO DI BINDER	m 13.88
STRATO DI BASE	m 13.88



<b>QUOTE</b>																								
<b>Distanze parziali</b>																								
<b>BAVIMENTAZIONE</b>																								
<b>QUOTE</b>																								
<b>PROGETTO</b>																								
<b>Distanze parziali</b>																								
<b>PROGETTO</b>																								
<b>QUOTE</b>																								
<b>TERRENO</b>	514.30	515.00	515.83	516.67	517.52	518.39	519.28	520.18	521.10	522.03	522.98	523.94	524.91	525.89	526.88	527.88	528.89	529.91	530.94	531.98				
<b>Distanze parziali</b>	2.36	0.83	1.34	2.94	6.93	0.44	0.98	5.04	2.51	1.08	10.23	1.43	1.97	0.96	0.71	7.95	2.35	0.48	2.10	4.81	7.32	1.53	24.92	14.58

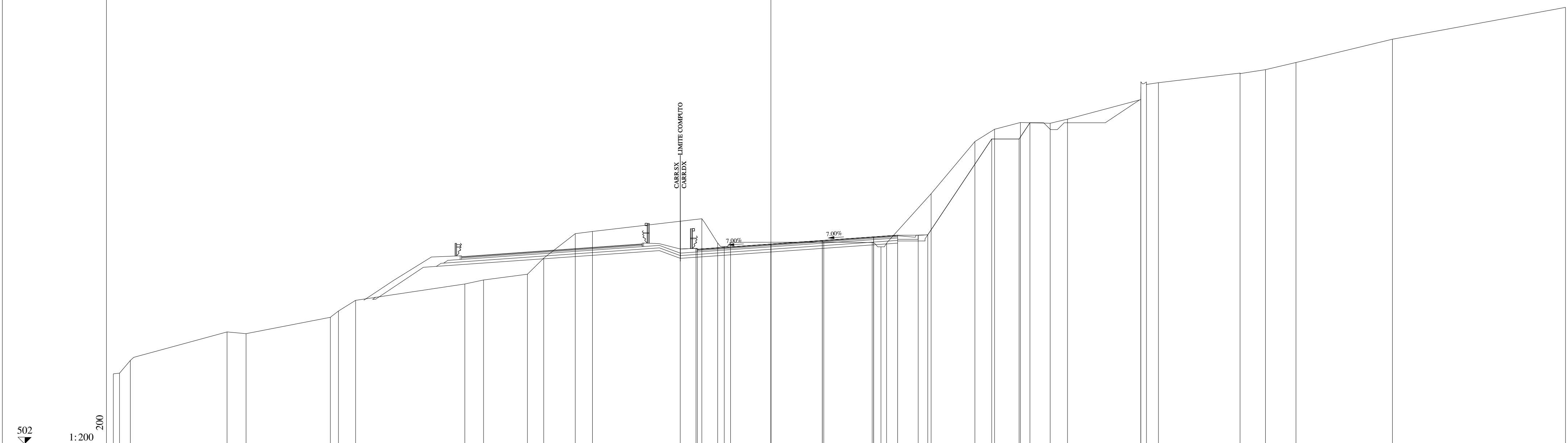
<b>SCAVI E BONIFICHE</b>	
STERRO	m <sup>2</sup> 29.47
PIANO DI POSA IN TRINCEA	m 15.89
<b>RILEVATI</b>	
RILEVATO	m <sup>2</sup> 0.11
TERRENO VEGETALE	m 1.85
<b>SOVRASTRUTTURA</b>	
STRATO DI MISTO CEMENTATO	m <sup>2</sup> 2.86
STRATO DI MISTO GRANULARE	m <sup>2</sup> 3.17
STRATO DI USURA	m 14.64
STRATO DI BINDER	m 14.64
STRATO DI BASE	m 14.64



<b>QUOTE BASIMENTAZIONE</b>	516.98	516.83	516.89	517.15	517.27	517.27	517.27	517.30	524.30	524.30	525.41	525.30	525.80	529.40	529.32	529.32	529.19	529.38	529.79	531.10	533.78	
<b>DISTANZE PARZIALI BASIMENTAZIONE</b>		5.36	3.75	3.75	1.75																	
<b>QUOTE PROGETTO</b>	516.27	516.32	516.83	516.89	517.15	517.27	517.27	517.30	524.30	524.30	525.41	525.30	525.80	529.40	529.32	529.32	529.19	529.38	529.79	531.10	533.78	
<b>DISTANZE PARZIALI PROGETTO</b>	1.15	5.46	3.75	3.75	1.75	1.50	0.70		4.67	2.00	0.73											
<b>QUOTE TERRENO</b>	508.16	510.37	510.23	511.29	511.79	512.48	513.78	514.03	514.40	515.80	517.37	517.61	518.52	519.73	520.49	521.70	523.17	524.00	524.19	524.38	524.79	525.10
<b>DISTANZE PARZIALI TERRENO</b>	0.61	7.67	1.53	5.42	0.84	1.11	8.66	1.20	2.79	1.41	2.02	1.94	7.80	1.19	0.46	0.89	0.01	0.84	6.69	1.43	1.73	5.42




SCAVI E BONIFICHE	
STERRO	m² 28.72
PIANO DI POSA IN TRINCEA	m 15.90
RILEVATI	
RILEVATO	m² 0.11
TERRENO VEGETALE	m 1.85
SOVRASTRUTTURA	
STRATO DI MISTO CEMENTATO	m² 2.85
STRATO DI MISTO GRANULARE	m² 3.18
STRATO DI USURA	m 14.65
STRATO DI BINDER	m 14.65
STRATO DI BASE	m 14.65




QUOTE BASIMENTAZIONE	516.23	516.80	516.87	517.13	517.25	517.25	517.28	524.28	524.28	525.48	525.43	525.73	527.15	528.30	528.30	529.09	529.34	529.87	531.57	533.89															
Distanze Parziali BASIMENTAZIONE		5.37	3.75	3.75	1.75																														
QUOTE PROGETTO	516.24	516.29	516.80	516.87	517.13	517.25	517.28	524.28	524.28	525.48	525.43	525.73	527.15	528.30	528.30	529.09	529.34	529.87	531.57	533.89															
Distanze Parziali PROGETTO	1.15	5.47	3.75	3.75	1.75	1.50	0.70	4.67	2.00	0.79																									
QUOTE TERRENO	508.10	507.17	507.12	510.06	511.25	511.71	512.49	513.09	513.89	514.40	515.57	517.36	517.82	518.45	516.70	516.43	516.88	516.74	516.46	516.40	516.72	520.28	524.09	524.99	525.48	525.43	525.73	527.15	528.30	528.30	529.09	529.34	529.87	531.57	533.89
Distanze Parziali TERRENO	0.45	0.79	7.06	1.39	6.15	0.60	1.25	7.97	1.37	3.20	1.19	2.30	1.25	7.99	1.15	0.46	0.49	6.80	3.53	0.84	3.25	3.20	1.43	1.89	2.17	1.27	5.34	0.88	5.95	1.86	2.23	7.03	12.64		

SCAVI E BONIFICHE	
STERRO	m <sup>2</sup> 9.36
PIANO DI POSA IN TRINCEA	m 17.80
RILEVATI	
RILEVATO	m <sup>2</sup> 0.93
TERRENO VEGETALE	m 3.96
SOVRASTRUTTURA	
STRATO DI MISTO CEMENTATO	m <sup>2</sup> 3.08
STRATO DI MISTO GRANULARE	m <sup>2</sup> 3.52
STRATO DI USURA	m 14.78
STRATO DI BINDER	m 14.78
STRATO DI BASE	m 14.78



<b>QUOTE</b>																
<b>BASIMENTAZIONE</b>	515.23															
<b>Distanze Parziali</b>	5.50															
<b>BASIMENTAZIONE</b>	515.81															
<b>QUOTE</b>	515.88															
<b>PROGETTO</b>	516.14															
<b>Distanze Parziali</b>	3.75															
<b>PROGETTO</b>	516.26															
<b>QUOTE</b>	516.24															
<b>TERRENO</b>	515.84															
<b>Distanze Parziali</b>	2.20															
<b>PROGETTO</b>	515.29															
<b>QUOTE</b>	515.24															
<b>TERRENO</b>	514.13															
<b>Distanze Parziali</b>	1.15															
<b>PROGETTO</b>	515.81															
<b>QUOTE</b>	515.88															
<b>TERRENO</b>	516.14															
<b>Distanze Parziali</b>	3.75															
<b>PROGETTO</b>	516.26															
<b>QUOTE</b>	516.24															
<b>TERRENO</b>	515.84															
<b>Distanze Parziali</b>	0.59															
<b>PROGETTO</b>	515.57															
<b>QUOTE</b>	518.98															
<b>TERRENO</b>	520.08															
<b>Distanze Parziali</b>	2.69															
<b>PROGETTO</b>	525.56															
<b>QUOTE</b>	529.32															
<b>TERRENO</b>	529.08															
<b>Distanze Parziali</b>	3.67															
<b>PROGETTO</b>	525.56															
<b>QUOTE</b>	529.10															
<b>TERRENO</b>	527.96															
<b>Distanze Parziali</b>	0.43															
<b>PROGETTO</b>	528.99															
<b>QUOTE</b>	529.77															
<b>TERRENO</b>	530.88															
<b>Distanze Parziali</b>	3.80															
<b>PROGETTO</b>	534.24															
<b>QUOTE</b>	534.24															
<b>TERRENO</b>	533.88															
<b>Distanze Parziali</b>	16.13															
<b>PROGETTO</b>	539.88															
<b>QUOTE</b>	539.88															
<b>TERRENO</b>	539.88															
<b>Distanze Parziali</b>	4.62															
<b>PROGETTO</b>	541.24															
<b>QUOTE</b>	541.24															
<b>TERRENO</b>	541.24															
<b>Distanze Parziali</b>	1.74															
<b>PROGETTO</b>	541.24															

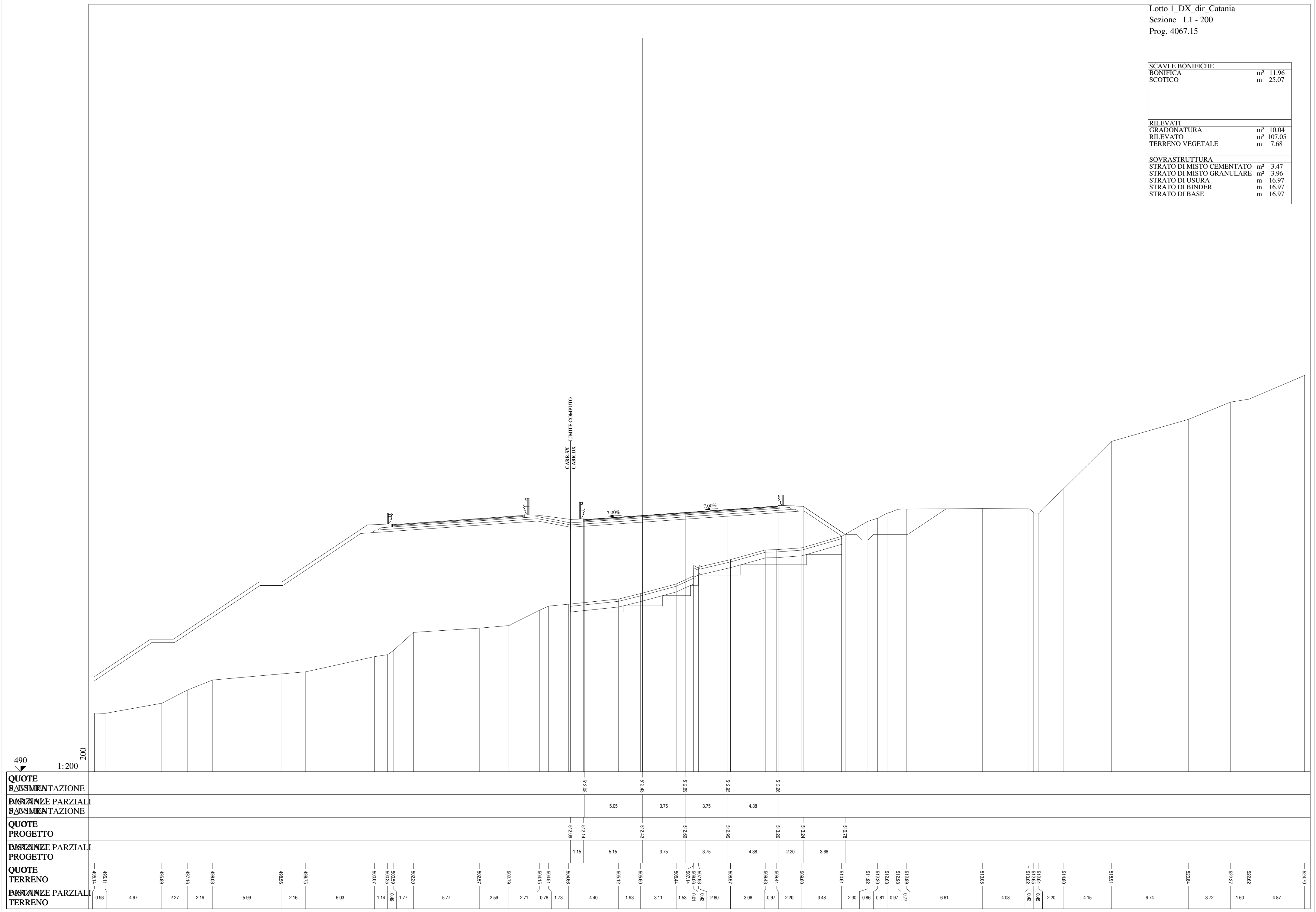
SCAVI E BONIFICHE		
STERRO	m <sup>2</sup>	3.88
BONIFICA	m <sup>2</sup>	4.19
PIANO DI POSA IN TRINCEA	m	9.40
SCOTICO	m	8.73
RILEVATI		
GRADONATURA	m <sup>2</sup>	3.11
RILEVATO	m <sup>2</sup>	8.54
TERRENO VEGETALE	m	3.80
SOVRASTRUTTURA		
STRATO DI MISTO CEMENTATO	m <sup>2</sup>	3.09
STRATO DI MISTO GRANULARE	m <sup>2</sup>	3.52
STRATO DI USURA	m	14.78
STRATO DI BINDER	m	14.78
STRATO DI BASE	m	14.78



<b>QUOTE</b> BASIMENTAZIONE																											
<b>Distanze parziali</b> BASIMENTAZIONE																											
<b>QUOTE</b> PROGETTO																											
<b>Distanze parziali</b> PROGETTO	1.15	5.60	3.75	3.75	1.75	2.20	0.46																				
<b>QUOTE</b> TERRENO	502.91	504.01	505.55	506.74	508.04	509.04	510.16	510.46	511.68	512.98	512.91	513.76	514.90	515.24	515.93	515.99	516.05	515.30	522.24	523.16	523.86	527.57	527.86	529.89	530.81	532.96	533.51
<b>Distanze parziali</b> TERRENO	7.36	12.35	1.08	11.01	1.14	1.84	0.80	1.24	4.02	2.67	3.48	2.61	0.89	1.49	0.88	10.70	0.82	5.54	0.91	9.47	1.09	6.49	3.93	8.33	5.39		



<b>SCAVI E BONIFICHE</b>	
BONIFICA	m² 11.96
SCOTICO	m 25.07
<b>RILEVATI</b>	
GRADONATURA	m² 10.04
RILEVATO	m² 107.05
TERRENO VEGETALE	m 7.68
<b>SOVRASTRUTTURA</b>	
STRATO DI MISTO CEMENTATO	m² 3.47
STRATO DI MISTO GRANULARE	m² 3.96
STRATO DI USURA	m 16.97
STRATO DI BINDER	m 16.97
STRATO DI BASE	m 16.97



490

1:200

200

<b>QUOTE</b>																																							
<b>BASIMENTAZIONE</b>																																							
<b>DISTANZE PARZIALI</b>																																							
<b>BASIMENTAZIONE</b>																																							
<b>QUOTE</b>																																							
<b>PROGETTO</b>																																							
<b>DISTANZE PARZIALI</b>																																							
<b>PROGETTO</b>																																							
<b>QUOTE</b>																																							
<b>TERRENO</b>																																							
<b>DISTANZE PARZIALI</b>																																							
<b>TERRENO</b>	0.93	4.97	2.27	2.19	5.99	2.16	6.03	1.14	0.49	1.77	5.77	2.59	2.71	0.78	1.73	4.40	1.93	3.11	1.53	0.01	0.42	2.80	3.08	0.97	2.20	3.48	2.30	0.86	0.81	0.97	0.77	6.61	4.08	2.20	4.15	6.74	3.72	1.60	4.87











SCAVI E BONIFICHE	
BONIFICA	m <sup>2</sup> 15.52
SCOTICO	m 31.35
RILEVATI	
RILEVATO	m <sup>2</sup> 247.31
TERRENO VEGETALE	m 19.74
SOVRASTRUTTURA	
STRATO DI MISTO CEMENTATO	m <sup>2</sup> 2.92
STRATO DI MISTO GRANULARE	m <sup>2</sup> 3.37
STRATO DI USURA	m 13.98
STRATO DI BINDER	m 13.98
STRATO DI BASE	m 13.98



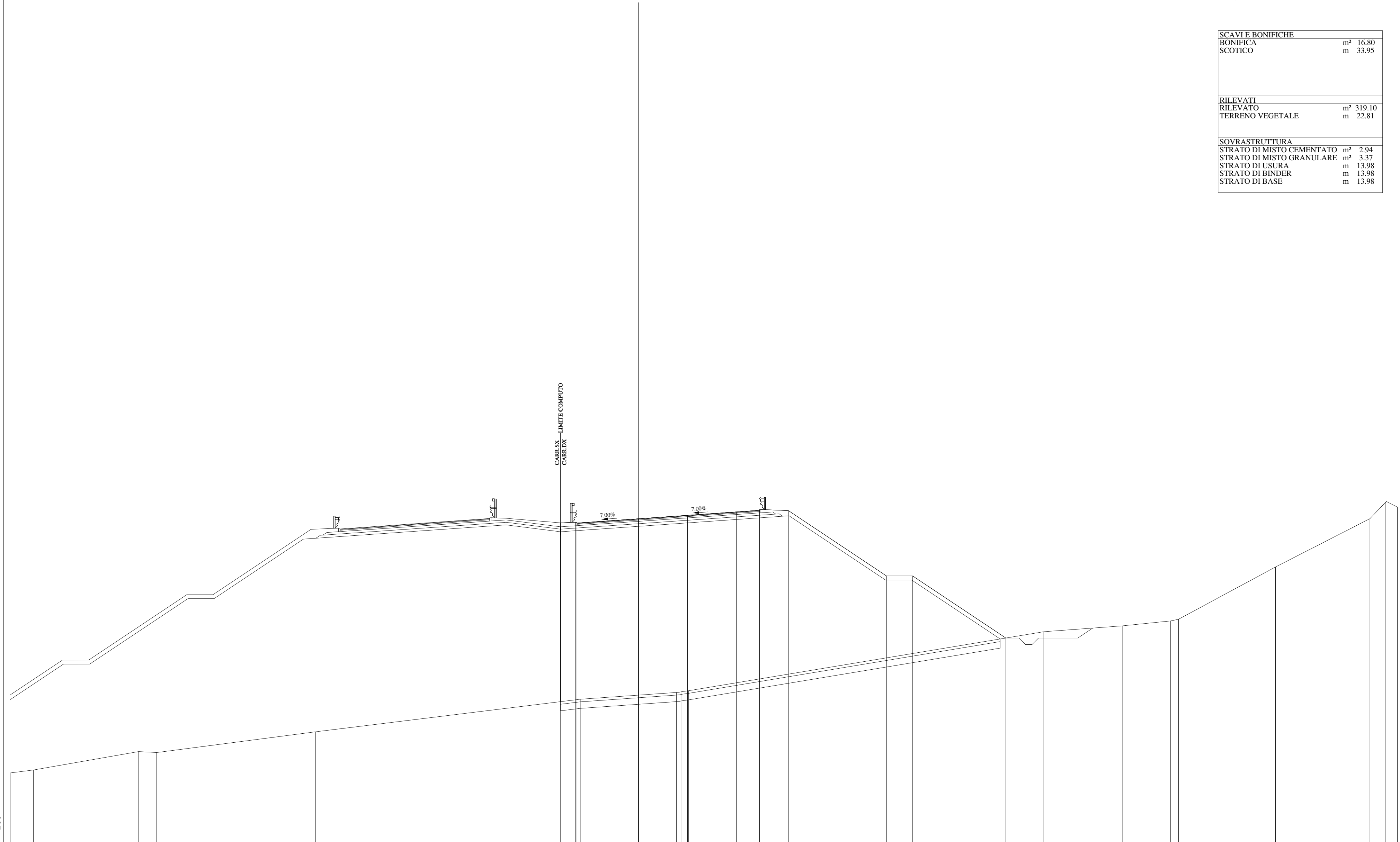
<b>QUOTE</b>																														
<b>BASIMENTAZIONE</b>																														
<b>DISTANZE PARZIALI</b>																														
<b>BASIMENTAZIONE</b>																														
<b>QUOTE</b>																														
<b>PROGETTO</b>																														
<b>DISTANZE PARZIALI</b>																														
<b>PROGETTO</b>																														
<b>QUOTE</b>																														
<b>TERRENO</b>	491.15	491.15	491.24	493.34	493.20	493.35	493.28	494.57	494.07	496.51	497.38	497.86	497.91	498.12	500.92	502.90	502.99	509.21	509.19	509.71	509.13	509.21	509.11	509.09						
<b>DISTANZE PARZIALI</b>																														
<b>TERRENO</b>	2.83		8.23			15.14		1.28	0.49	2.12	4.96	2.28	0.55	1.58	4.30	6.06	3.71	0.42	2.52		17.37		5.33	0.85	15.04	0.56	0.22	0.22	6.35	2.60

SCAVI E BONIFICHE	
BONIFICA	m <sup>2</sup> 16.15
SCOTICO	m 33.85
RILEVATI	
RILEVATO	m <sup>2</sup> 294.21
TERRENO VEGETALE	m 21.23
SOVRASTRUTTURA	
STRATO DI MISTO CEMENTATO	m <sup>2</sup> 2.95
STRATO DI MISTO GRANULARE	m <sup>2</sup> 3.37
STRATO DI USURA	m 13.98
STRATO DI BINDER	m 13.98
STRATO DI BASE	m 13.98



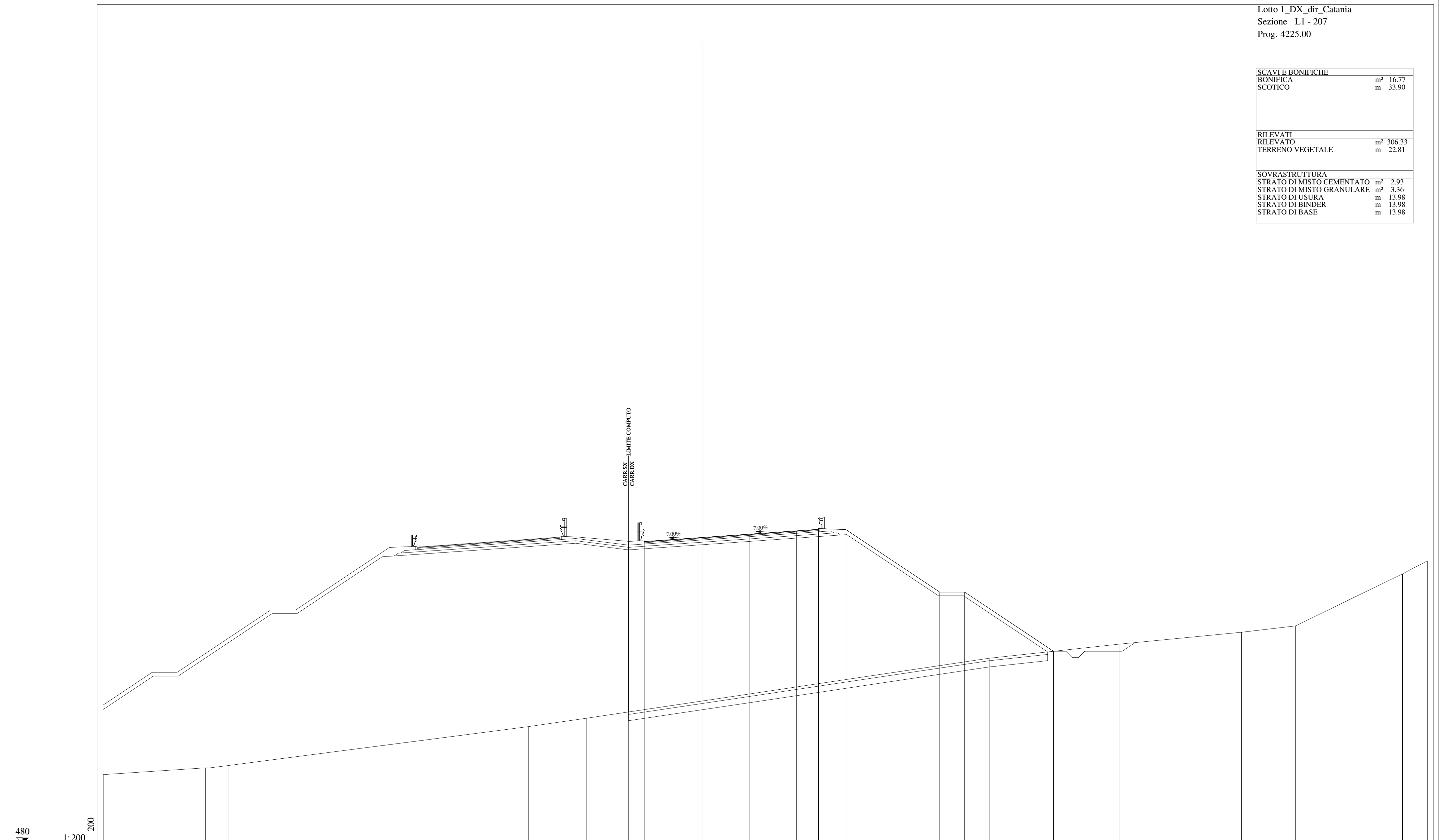
<b>QUOTE</b>																																		
<b>BASIMENTAZIONE</b>																																		
<b>Distanze Parziali</b>																																		
<b>BASIMENTAZIONE</b>																																		
<b>QUOTE</b>																																		
<b>PROGETTO</b>																																		
<b>Distanze Parziali</b>																																		
<b>PROGETTO</b>																																		
<b>QUOTE</b>																																		
<b>TERRENO</b>	497.78	488.85	488.87	491.69	492.61	492.34	492.88	493.44	493.13	493.03	491.92	491.92	491.99	491.92	493.80	494.01	493.55	496.13	496.55	497.08	497.36	498.68	500.19	500.28	500.90	500.91	507.04	508.07	507.97	507.81				
<b>Distanze Parziali</b>																																		
<b>TERRENO</b>	5.34	3.29	0.57	2.78	3.22	0.61	1.52	0.54	5.58	7.45	0.92	3.22	2.34	0.98	1.90	0.65	6.45	1.32	2.79	0.77	1.71	7.01	3.17	1.70	7.84	7.16	1.57	6.14	1.57	8.72	1.12	1.01	4.15	0.89

<b>SCAVI E BONIFICHE</b>	
BONIFICA	m² 16.80
SCOTICO	m 33.95
<b>RILEVATI</b>	
RILEVATO	m² 319.10
TERRENO VEGETALE	m 22.81
<b>SOVRASTRUTTURA</b>	
STRATO DI MISTO CEMENTATO	m² 2.94
STRATO DI MISTO GRANULARE	m² 3.37
STRATO DI USURA	m 13.98
STRATO DI BINDER	m 13.98
STRATO DI BASE	m 13.98



<b>QUOTE</b>																				
<b>BASIMENTAZIONE</b>																				
<b>DISTANZE PARZIALI</b>																				
<b>BASIMENTAZIONE</b>																				
<b>QUOTE</b>																				
<b>PROGETTO</b>	505.46	505.79	506.05	506.31	506.43	506.41	501.41	501.41	496.67					497.15	497.60	498.10	502.10	506.67	506.67	
<b>DISTANZE PARZIALI</b>																				
<b>PROGETTO</b>	1.15	4.80	3.75	3.75	1.75	2.20	7.50	2.00	7.12					5.99	3.70	0.60	7.41	7.21	1.22	0.90
<b>QUOTE</b>																				
<b>TERRENO</b>	505.85	505.85	497.99	497.91	498.50	491.99	492.64	492.51	492.64	497.15	497.60	498.10	502.10	506.67	506.67	506.67	506.67	506.67	506.67	
<b>DISTANZE PARZIALI</b>																				
<b>TERRENO</b>	1.78	8.04	1.37	12.15	20.21	7.36	0.41	0.51	27.14	5.99	3.70	0.60	7.41	7.21	1.22	0.90				

SCAVI E BONIFICHE	
BONIFICA	m <sup>2</sup> 16.77
SCOTICO	m 33.90
RILEVATI	
RILEVATO	m <sup>2</sup> 306.33
TERRENO VEGETALE	m 22.81
SOVRASTRUTTURA	
STRATO DI MISTO CEMENTATO	m <sup>2</sup> 2.93
STRATO DI MISTO GRANULARE	m <sup>2</sup> 3.36
STRATO DI USURA	m 13.98
STRATO DI BINDER	m 13.98
STRATO DI BASE	m 13.98



<b>QUOTE</b>																				
<b>BASIMENTAZIONE</b>																				
<b>Distanze Parziali</b>																				
<b>BASIMENTAZIONE</b>																				
<b>QUOTE</b>																				
<b>PROGETTO</b>																				
<b>Distanze Parziali</b>																				
<b>PROGETTO</b>																				
<b>QUOTE</b>																				
<b>TERRENO</b>	485.57	488.09	488.27	489.93	490.06	504.21	504.27	504.34	504.80	505.06	505.19	505.16	500.16	500.16	495.42	495.99	498.94	497.45	501.82	502.86
<b>Distanze Parziali</b>	8.18	1.81	24.04	4.63		4.70	3.75	3.75	1.75	2.20	7.50	2.00	7.11	10.40	9.80	4.33	8.56	2.00		







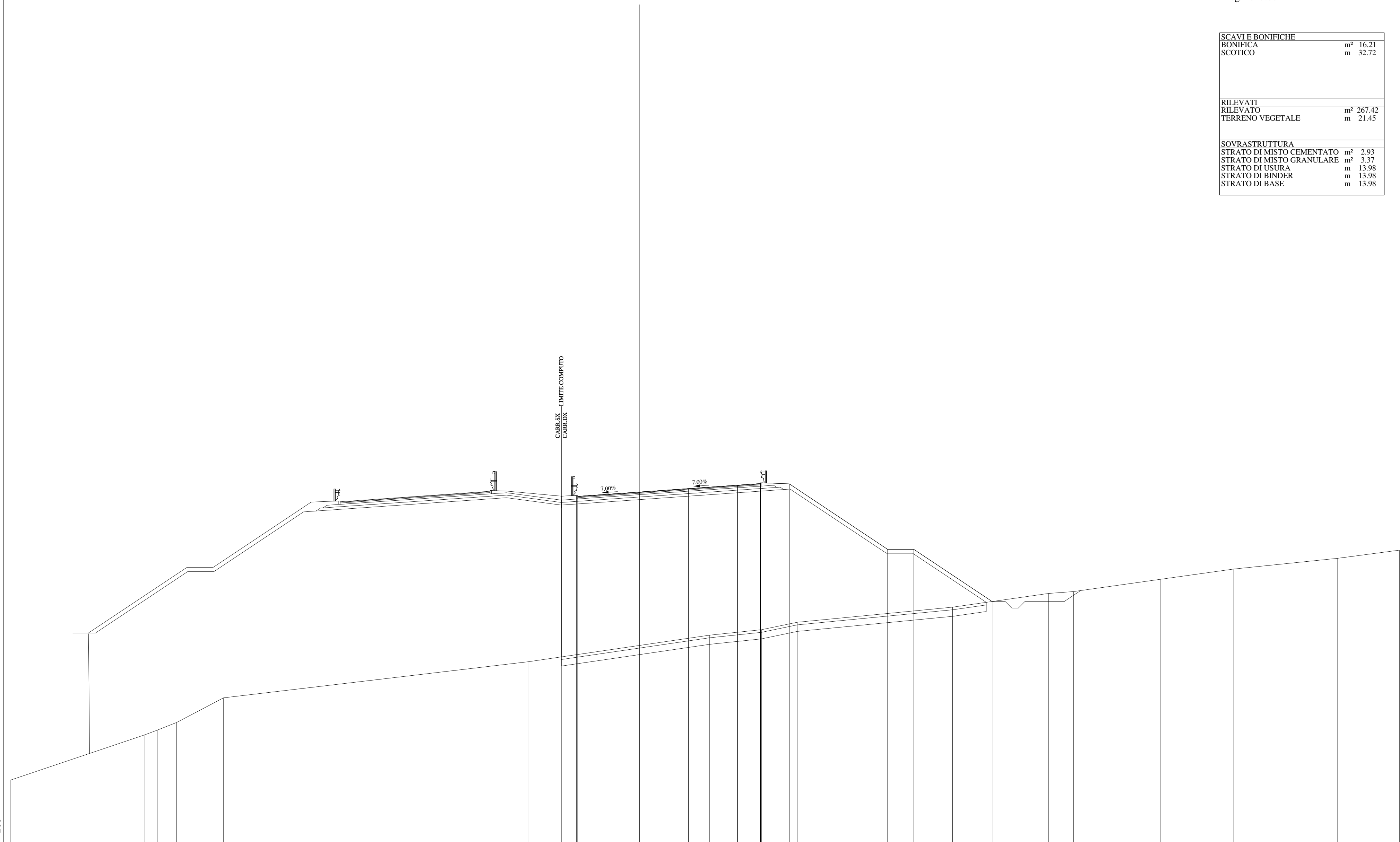




<b>SCAVI E BONIFICHE</b>	
BONIFICA	m² 16.21
SCOTICO	m 32.72

<b>RILEVATI</b>	
RILEVATO	m² 267.42
TERRENO VEGETALE	m 21.45

<b>SOVRASTRUTTURA</b>	
STRATO DI MISTO CEMENTATO	m² 2.93
STRATO DI MISTO GRANULARE	m² 3.37
STRATO DI USURA	m 13.98
STRATO DI BINDER	m 13.98
STRATO DI BASE	m 13.98

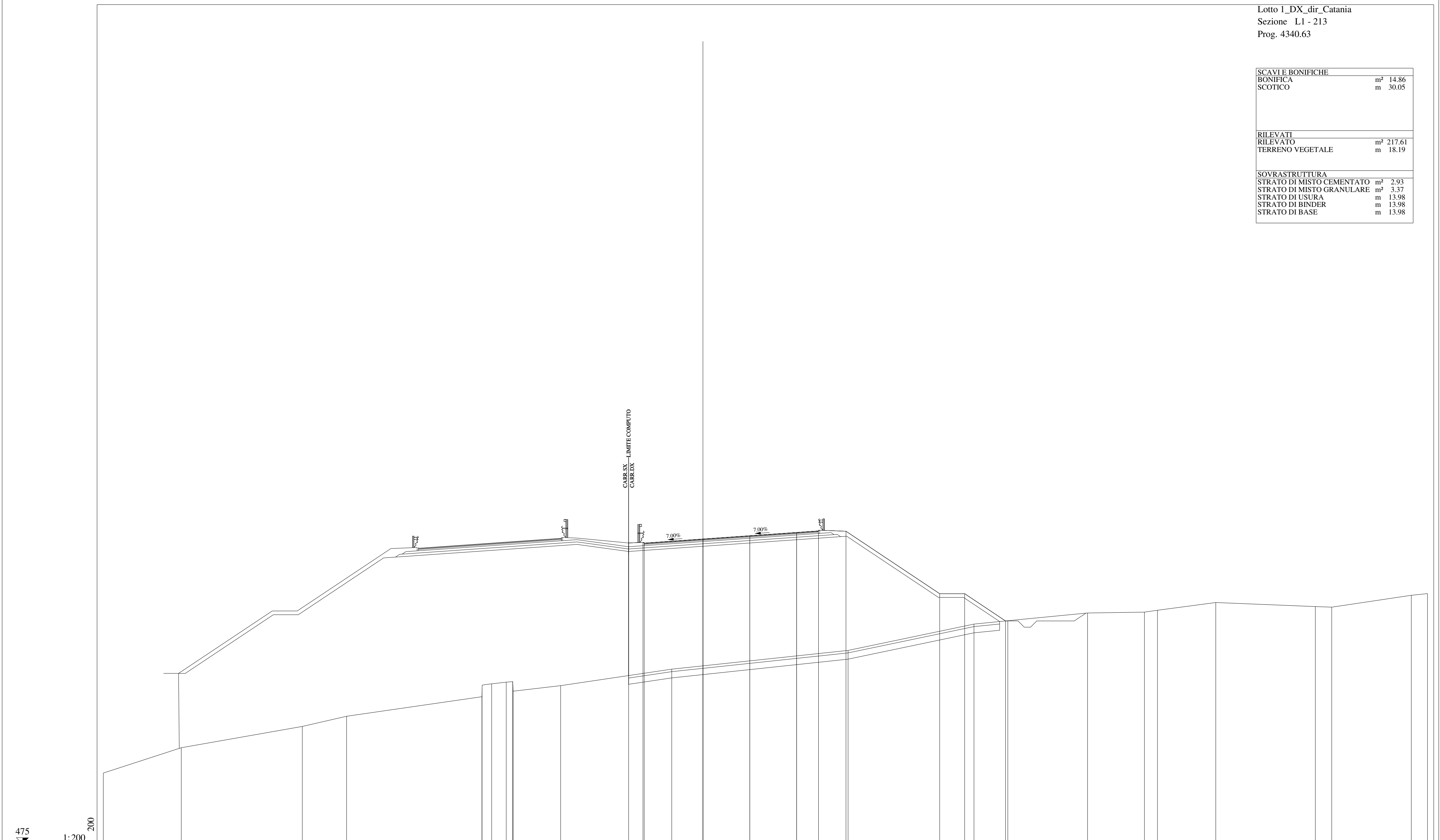


QUOTE																						
BASIMENTAZIONE																						
DISTANZE PARZIALI																						
BASIMENTAZIONE																						
QUOTE																						
PROGETTO																						
DISTANZE PARZIALI																						
PROGETTO																						
QUOTE																						
TERRENO	479.03	481.50	481.85	482.43	484.32		487.08			489.10	489.52	490.09		491.24		492.29	492.43	493.37	494.15	494.97	495.60	
DISTANZE PARZIALI																						
TERRENO	10.28	0.94	1.46	3.60		23.30			13.79		3.95	2.73		11.86		7.31	1.91	6.62	5.62	7.92	4.71	

SCAVI E BONIFICHE	
BONIFICA	m² 14.86
SCOTICO	m 30.05

RILEVATI	
RILEVATO	m² 217.61
TERRENO VEGETALE	m 18.19

SOVRASTRUTTURA	
STRATO DI MISTO CEMENTATO	m² 2.93
STRATO DI MISTO GRANULARE	m² 3.37
STRATO DI USURA	m 13.98
STRATO DI BINDER	m 13.98
STRATO DI BASE	m 13.98



<b>QUOTE</b>																					
<b>BASIMENTAZIONE</b>																					
<b>DISTANZE PARZIALI</b>																					
<b>BASIMENTAZIONE</b>																					
<b>QUOTE</b>																					
<b>PROGETTO</b>	489.08	489.41	489.67	489.93	500.06	500.03	495.03	495.03	482.95	493.49	493.71	494.32	494.00	493.95	494.90	495.04					
<b>DISTANZE PARZIALI</b>																					
<b>PROGETTO</b>	1.15	4.80	3.75	3.75	1.75	2.20	7.50	2.00	3.27												
<b>QUOTE</b>																					
<b>TERRENO</b>	480.67	482.70	484.40	485.22	487.43	487.81	487.98	487.22	487.67	488.99	490.49	492.60	492.87	493.49	493.56	493.71	494.32	494.00	493.95	494.90	495.04
<b>DISTANZE PARZIALI</b>																					
<b>TERRENO</b>	6.24	9.69	3.54	10.84	0.01	1.16	0.92	0.69	3.81	8.89	14.12	10.08	2.70	6.39	4.55	1.04	4.67	7.97	1.31	6.37	1.30

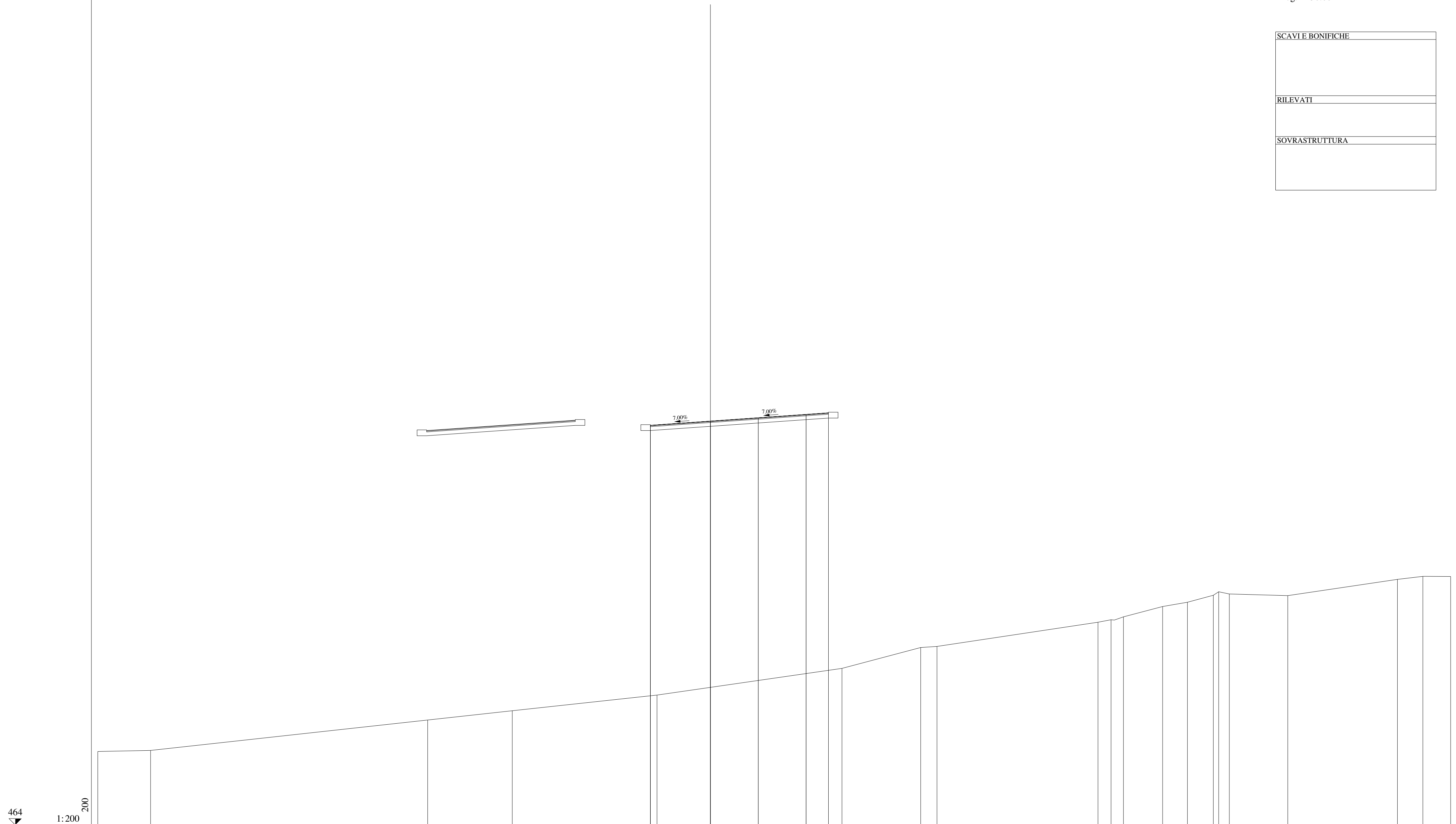






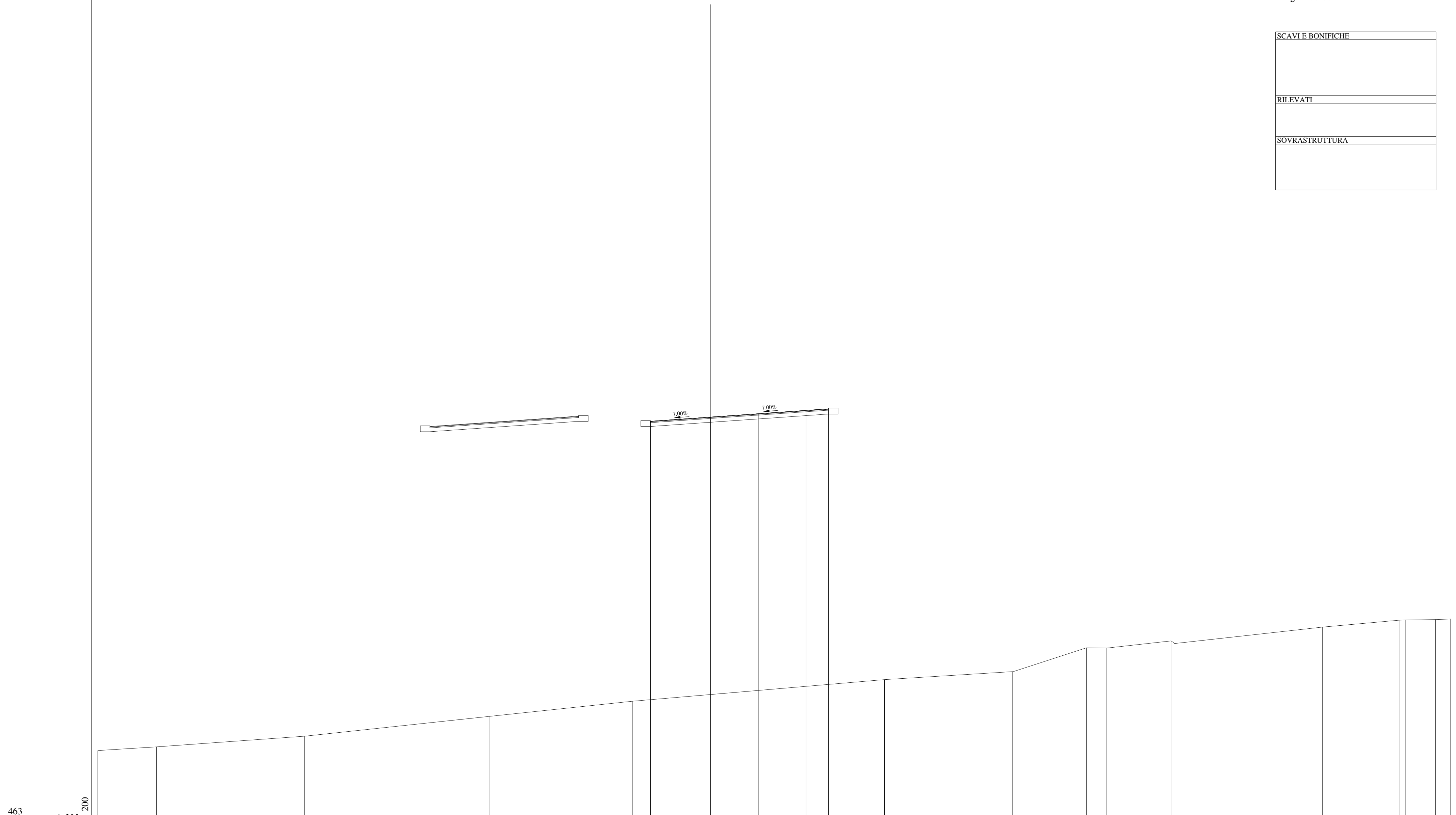


SCAVI E BONIFICHE
RILEVATI
SOVRASTRUTTURA



<b>QUOTE BASIMENTAZIONE</b>																						
<b>DISTANZE PARZIALI BASIMENTAZIONE</b>																						
<b>QUOTE PROGETTO</b>																						
<b>DISTANZE PARZIALI PROGETTO</b>																						
<b>QUOTE TERRENO</b>	469.75	469.83	472.22	472.94	474.17		478.28	477.89	477.98	480.07	481.30	481.10	481.44	482.28	481.99	482.09	481.96	483.23	483.47	483.46		
<b>DISTANZE PARZIALI TERRENO</b>	4.14		21.71	6.63	11.34		14.49	6.17	1.27	12.62	1.02	0.97	3.07	1.95	2.03	0.41	0.84	4.58	8.59	1.99	2.18	

SCAVI E BONIFICHE
RILEVATI
SOVRASTRUTTURA




463 ▼ 1:200	468.76	469.05	469.89	471.44	472.63	484.58	484.91	485.17	485.43	485.55	474.32	474.95	476.81	476.80	477.36	478.44	478.88	478.99	479.03	479.07
<b>QUOTE SALVAMENTO</b>						484.58	484.91	485.17	485.43	485.55										
<b>DISTANZE PARZIALI SALVAMENTO</b>						4.70	3.75	3.75	1.75											
<b>QUOTE PROGETTO</b>						484.58	484.91	485.17	485.43	485.55										
<b>DISTANZE PARZIALI PROGETTO</b>						4.70	3.75	3.75	1.75											
<b>QUOTE TERRENO</b>	468.76	469.05	469.89	471.44	472.63						474.32	474.95	476.81	476.80	477.36	478.44	478.88	478.99	479.03	479.07
<b>DISTANZE PARZIALI TERRENO</b>		4.61	11.59	14.52	11.16			19.76		10.04	5.78	1.60	5.04	11.87	6.00	0.51	2.33	1.19		







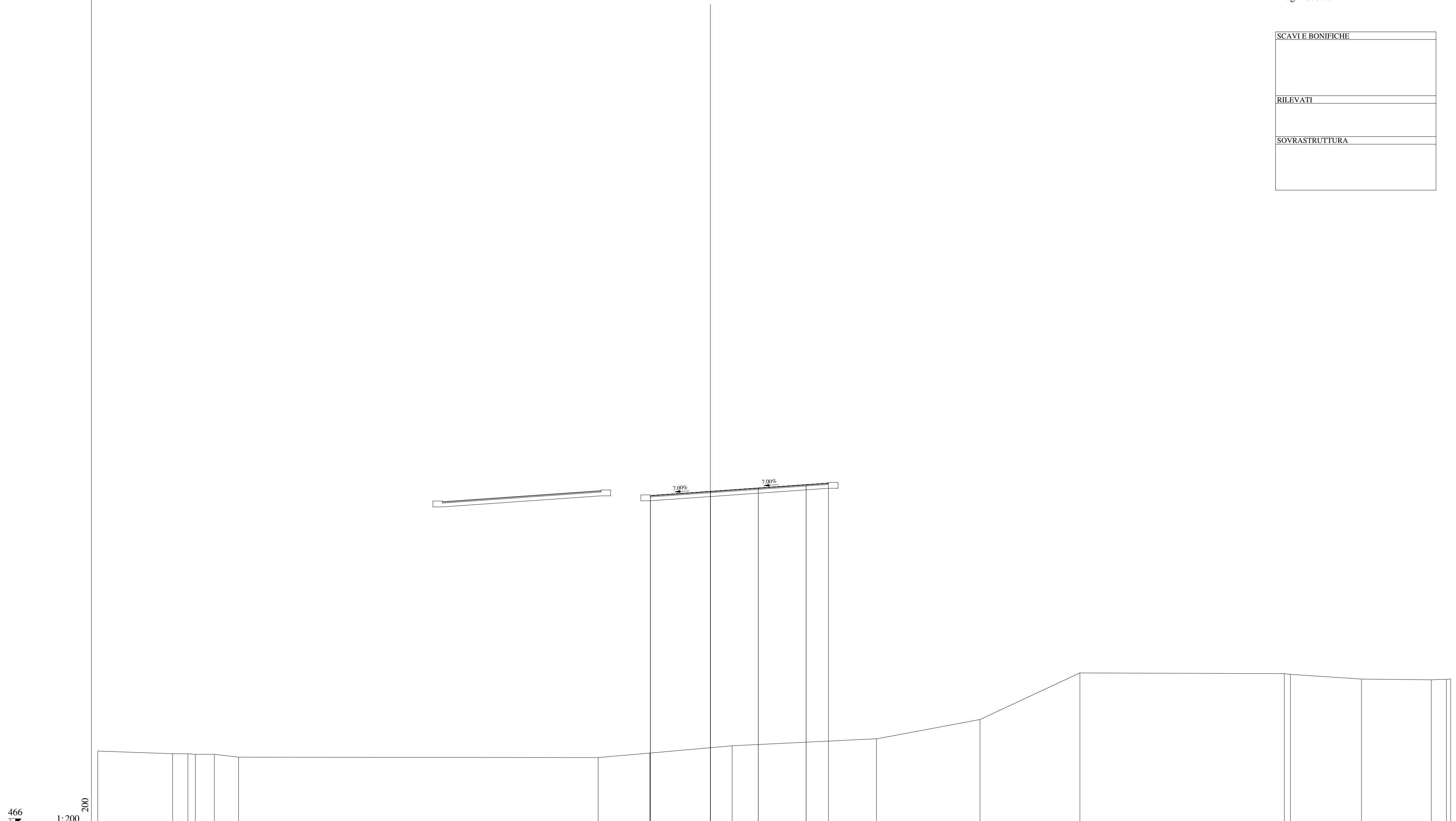
SCAVI E BONIFICHE
RILEVATI
SOVRASTRUTTURA



<b>QUOTE</b> SALVAMENTO																																					
<b>Distanze Parziali</b> SALVAMENTO						4.70		3.75		3.75		1.75																									
<b>QUOTE</b> PROGETTO						462.75		463.08		463.34		463.60		463.72																							
<b>Distanze Parziali</b> PROGETTO						4.70		3.75		3.75		1.75																									
<b>QUOTE</b> TERRENO	463.16	463.34	463.80	463.54	463.66	470.50	471.40	471.98	472.39	472.57	472.99	472.82	472.94	473.12	473.20	473.44	473.21	473.15	472.66	471.90	471.92	471.94	472.04	472.23	472.20	474.29											
<b>Distanze Parziali</b> TERRENO		7.48		7.13		8.99		12.08		6.35		12.55		7.00		6.86		1.40		4.08		0.95	0.82	2.14	0.78	1.62	1.69	0.48	2.88	3.84	1.29	1.53	4.09	2.00	3.16	4.12	0.71



SCAVI E BONIFICHE
RILEVATI
SOVRASTRUTTURA




466  
▽  
1:200

<b>QUOTE BASIMENTAZIONE</b>																							
<b>Distanze Parziali BASIMENTAZIONE</b>																							
<b>QUOTE PROGETTO</b>																							
<b>Distanze Parziali PROGETTO</b>																							
<b>QUOTE TERRENO</b>	471.79																						
<b>Distanze Parziali TERRENO</b>	5.86	1.20	0.59	1.48	1.90	28.18	4.04	6.45	11.31	8.11	7.83	16.02	0.48	5.57	5.46	1.19	0.58						

Lotto 1\_DX\_dir\_Catania  
 Sezione L1 - 225  
 Prog. 4625.00

SCAVI E BONIFICHE
RILEVATI
SOVRASTRUTTURA



470  
 1:200  
 200

<b>QUOTE BASIMENTAZIONE</b>					491.41	491.74	492.00	492.26	492.38																			
<b>Distanze Parziali BASIMENTAZIONE</b>						4.70	3.75	3.75	1.75																			
<b>QUOTE PROGETTO</b>					491.41	491.74	492.00	492.26	492.38																			
<b>Distanze Parziali PROGETTO</b>						4.70	3.75	3.75	1.75																			
<b>QUOTE TERRENO</b>	475.12		475.13	475.14		475.20		475.34		475.73		475.95				487.81	488.01	488.08	488.17	488.11		488.04	488.01	488.04	488.22	487.95	484.75	
<b>Distanze Parziali TERRENO</b>		4.45	1.23	3.36	19.25		8.66		18.66		4.39		18.22		4.43	1.89	0.95	4.21	4.50	0.52	0.44	2.31	3.79		4.74			










SCAVI E BONIFICHE	
BONIFICA	m² 9.59
SCOTICO	m 19.51

RILEVATI	
RILEVATO	m² 36.72
TERRENO VEGETALE	m 7.05

SOVRASTRUTTURA	
STRATO DI MISTO CEMENTATO	m² 2.84
STRATO DI MISTO GRANULARE	m² 3.26
STRATO DI USURA	m 13.48
STRATO DI BINDER	m 13.48
STRATO DI BASE	m 13.48



483

1:200

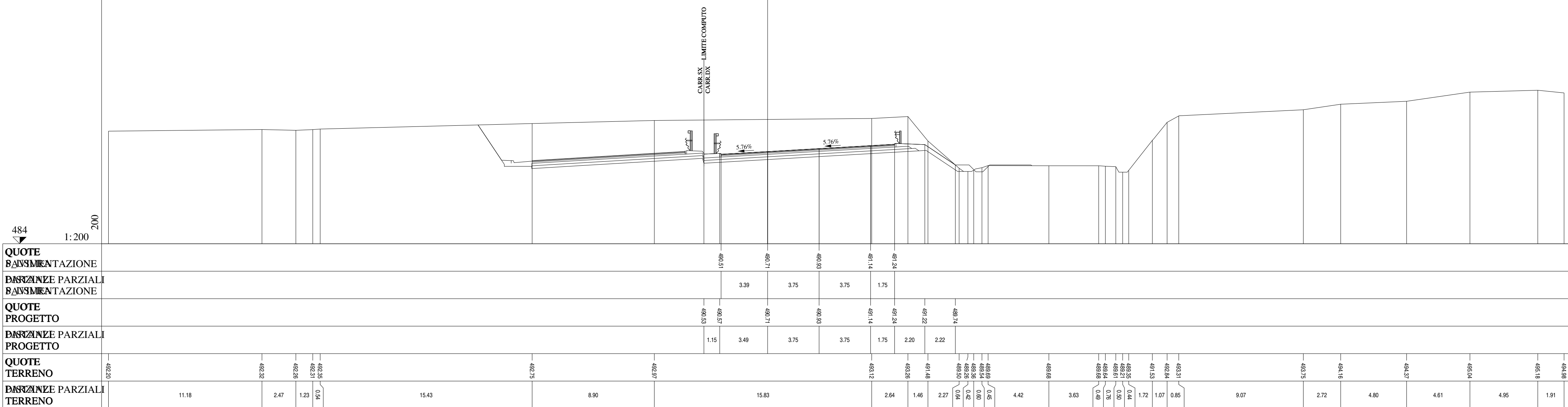
200

<b>QUOTE</b>																																					
<b>RAVVIAMENTO</b>																																					
<b>DISTANZE PARZIALI</b>																																					
<b>RAVVIAMENTO</b>																																					
<b>QUOTE</b>																																					
<b>PROGETTO</b>																																					
<b>DISTANZE PARZIALI</b>																																					
<b>PROGETTO</b>																																					
<b>QUOTE</b>																																					
<b>TERRENO</b>	489.59	489.67	489.45	489.44	489.51	489.61	489.67	489.63	489.51	489.40	489.75	489.40	489.40	489.88	489.82	489.82	489.50	489.51	489.47	489.67	489.43	489.66	489.18	489.47	489.12	489.61	489.70	489.69	489.69	489.60	489.58	489.69	489.69	489.82	490.35	490.11	490.13
<b>DISTANZE PARZIALI</b>	1.42	0.79	1.08	2.80	0.93	0.41	0.41	4.02	0.84	0.02	6.16	3.67	1.68	14.08	11.62	5.43	2.23	3.70	2.20	3.16	2.35	0.93	1.75	0.93	6.77	1.44	0.90	0.90	2.80	15.77	8.65	0.84					

SCAVI E BONIFICHE	
STERRO	m <sup>2</sup> 45.22
PIANO DI POSA IN TRINCEA	m 15.70

RILEVATI	
TERRENO VEGETALE	m 5.92

SOVRASTRUTTURA	
STRATO DI MISTO CEMENTATO	m <sup>2</sup> 2.70
STRATO DI MISTO GRANULARE	m <sup>2</sup> 3.12
STRATO DI USURA	m 12.67
STRATO DI BINDER	m 12.67
STRATO DI BASE	m 12.67



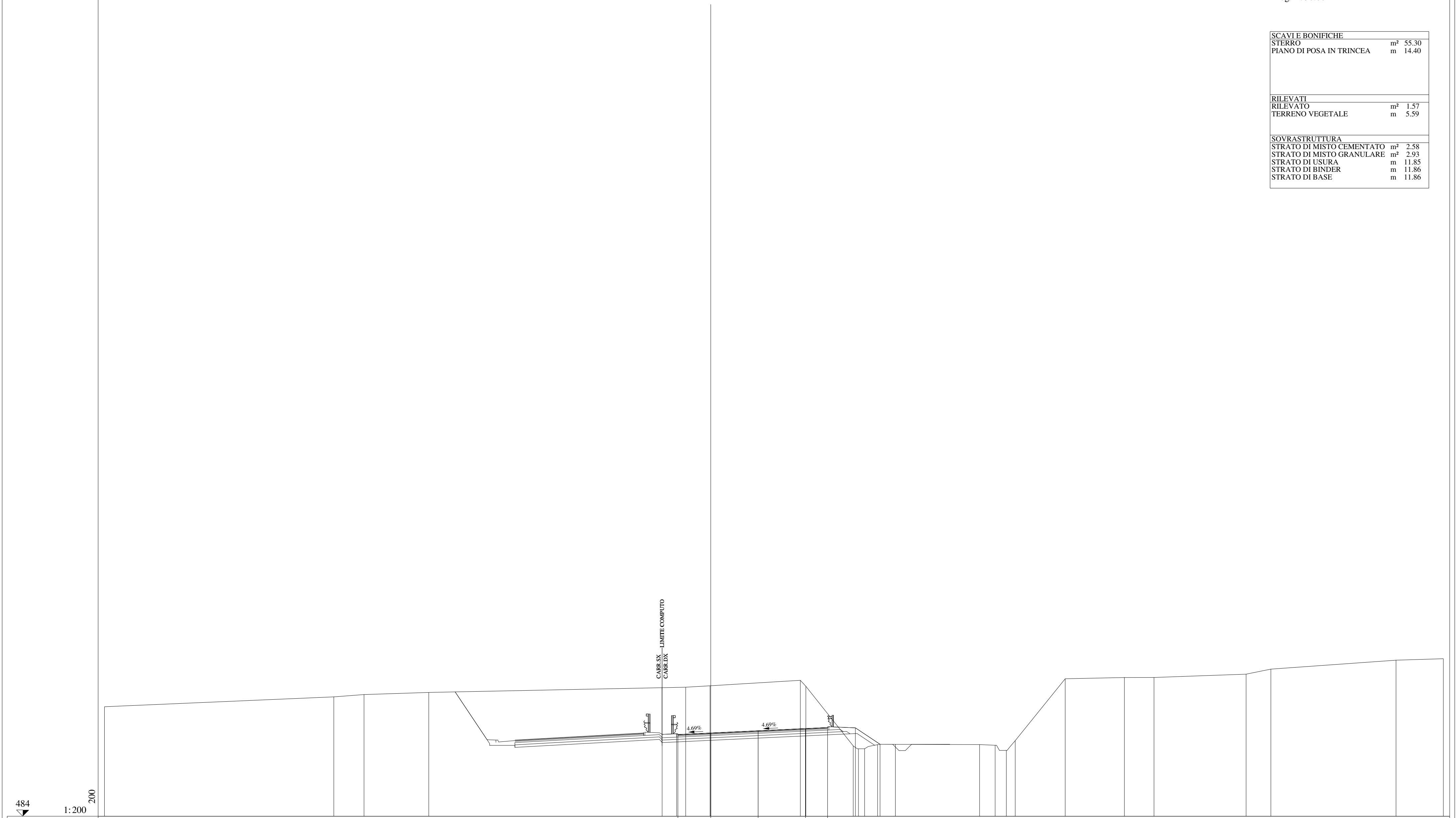
484  
 1:200

200

SCAVI E BONIFICHE	
STERRO	m <sup>2</sup> 55.30
PIANO DI POSA IN TRINCEA	m 14.40

RILEVATI	
RILEVATO	m <sup>2</sup> 1.57
TERRENO VEGETALE	m 5.59

SOVRASTRUTTURA	
STRATO DI MISTO CEMENTATO	m <sup>2</sup> 2.58
STRATO DI MISTO GRANULARE	m <sup>2</sup> 2.93
STRATO DI USURA	m 11.85
STRATO DI BINDER	m 11.86
STRATO DI BASE	m 11.86

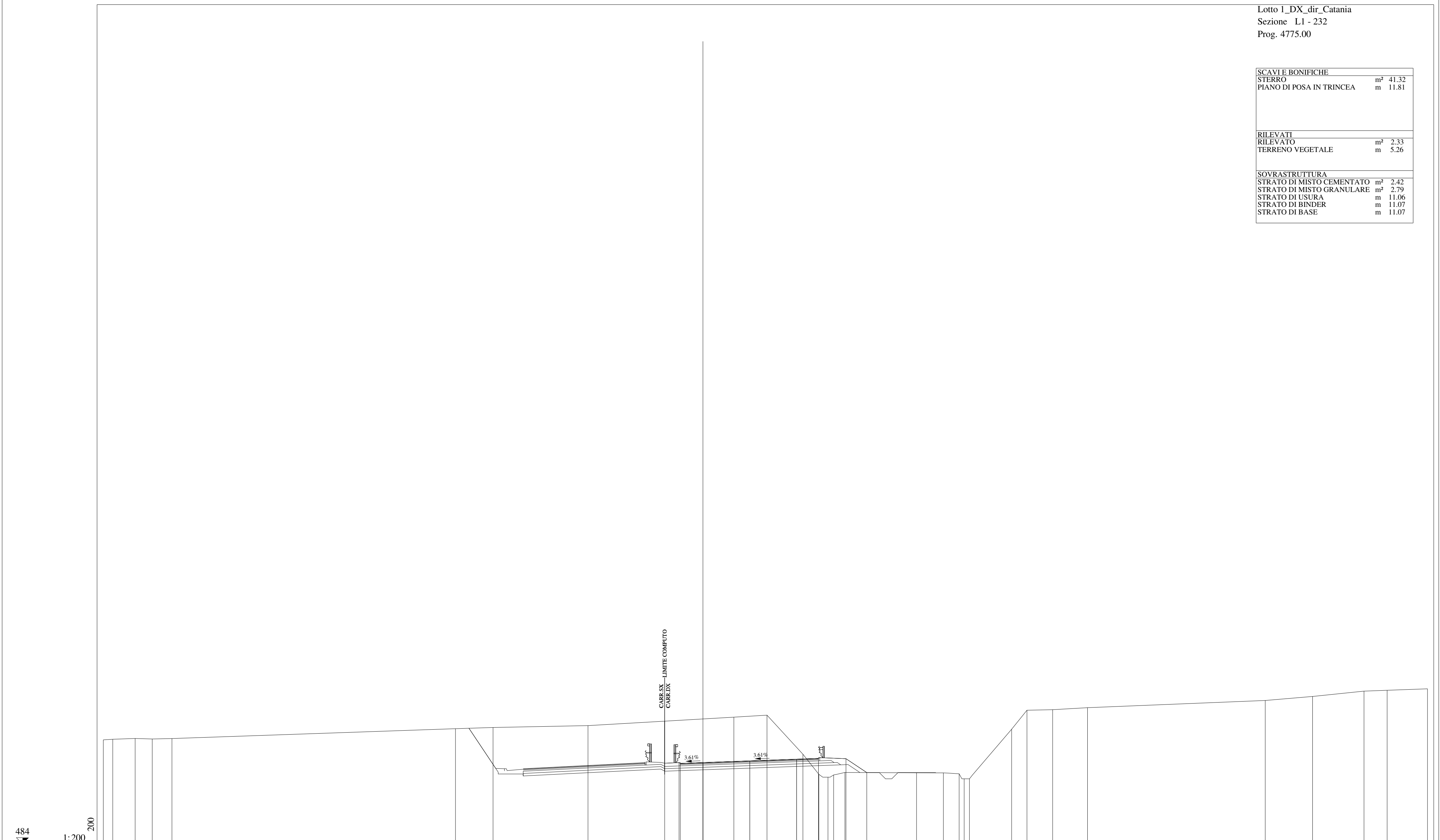


<b>QUOTE</b>																							
<b>Distanze parziali</b>																							
<b>Basimentazione</b>																							
<b>QUOTE</b>																							
<b>Distanze parziali</b>																							
<b>Progetto</b>																							
<b>QUOTE</b>																							
<b>Terreno</b>	492.67	493.45	493.63	493.80	494.21	494.32	494.76	494.83	494.76	491.00	489.57	489.66	489.69	489.67	489.82	489.98	494.88	494.88	494.98	495.25	495.64	498.35	498.47
<b>Distanze parziali</b>	18.16	2.39	5.12	20.35	1.92	7.15	0.44	3.75	0.41	1.03	1.41	6.66	1.23	0.89	0.71	3.95	4.69	2.34	7.29	1.96	9.91	3.75	

SCAVI E BONIFICHE	
STERRO	m <sup>2</sup> 41.32
PIANO DI POSA IN TRINCEA	m 11.81


RILEVATI	
RILEVATO	m <sup>2</sup> 2.33
TERRENO VEGETALE	m 5.26

SOVRASTRUTTURA	
STRATO DI MISTO CEMENTATO	m <sup>2</sup> 2.42
STRATO DI MISTO GRANULARE	m <sup>2</sup> 2.79
STRATO DI USURA	m 11.06
STRATO DI BINDER	m 11.07
STRATO DI BASE	m 11.07



QUOTE BANSIMENTAZIONE	489.44	489.51	489.85	489.78	489.84	489.82	489.71	489.69	489.68	489.21	489.21	489.18	489.18	489.17	489.15	489.13	489.08	489.08	489.07	489.00	489.48	489.80	489.23	489.30	489.42	
DISTANZE PARZIALI BANSIMENTAZIONE	1.81	3.75	3.75	1.75																						
QUOTE PROGETTO	489.46	489.50	489.51	489.55	489.78	489.84	489.82	489.71	489.69	489.68	489.21	489.21	489.18	489.17	489.15	489.13	489.08	489.08	489.07	489.00	489.48	489.80	489.23	489.30	489.42	
DISTANZE PARZIALI PROGETTO	1.15	1.91	3.75	3.75	1.75	2.20	1.67																			
QUOTE TERRENO	492.33	492.38	492.44	492.40	492.43	493.22	493.32	493.47	494.15	494.31	491.18	489.57	489.34	489.52	489.72	489.69	489.68	489.61	489.21	489.18	489.17	489.15	489.13	489.08	489.08	489.07
DISTANZE PARZIALI TERRENO	0.76	1.79	1.37	1.57	22.70	3.01	7.60	11.68	2.65	2.87	1.28	0.73	0.45	0.91	5.73	2.15	1.26	0.40	0.42	3.38	1.23	2.05	2.79	14.23	3.79	4.12

SCAVI E BONIFICHE	
STERRO	m² 29.12
PIANO DI POSA IN TRINCEA	m 9.73
RILEVATI	
RILEVATO	m² 2.05
TERRENO VEGETALE	m 4.86
SOVRASTRUTTURA	
STRATO DI MISTO CEMENTATO	m² 2.29
STRATO DI MISTO GRANULARE	m² 2.66
STRATO DI USURA	m 10.34
STRATO DI BINDER	m 10.34
STRATO DI BASE	m 10.34




484  
 200  
 1:200

QUOTE																																	
BASIMENTAZIONE																																	
Distanze parziali																																	
BASIMENTAZIONE																																	
QUOTE																																	
PROGETTO																																	
Distanze parziali																																	
PROGETTO																																	
QUOTE																																	
TERRENO	491.41	491.81	492.25	492.49	492.82	493.01	493.66	493.82	493.93	493.54	493.59	493.73	491.54	494.51	494.48	494.00	495.71	496.02	496.23	496.43	498.57												
Distanze parziali		7.39		10.34		6.76		9.78		6.45		11.31		2.53	1.22	0.77	0.41	0.92	1.71		6.17	0.94	0.48	1.89		7.68		12.81		6.66	2.02	5.27	1.06

Lotto 1\_DX\_dir\_Catania  
 Sezione L1 - 234  
 Prog. 4825.00

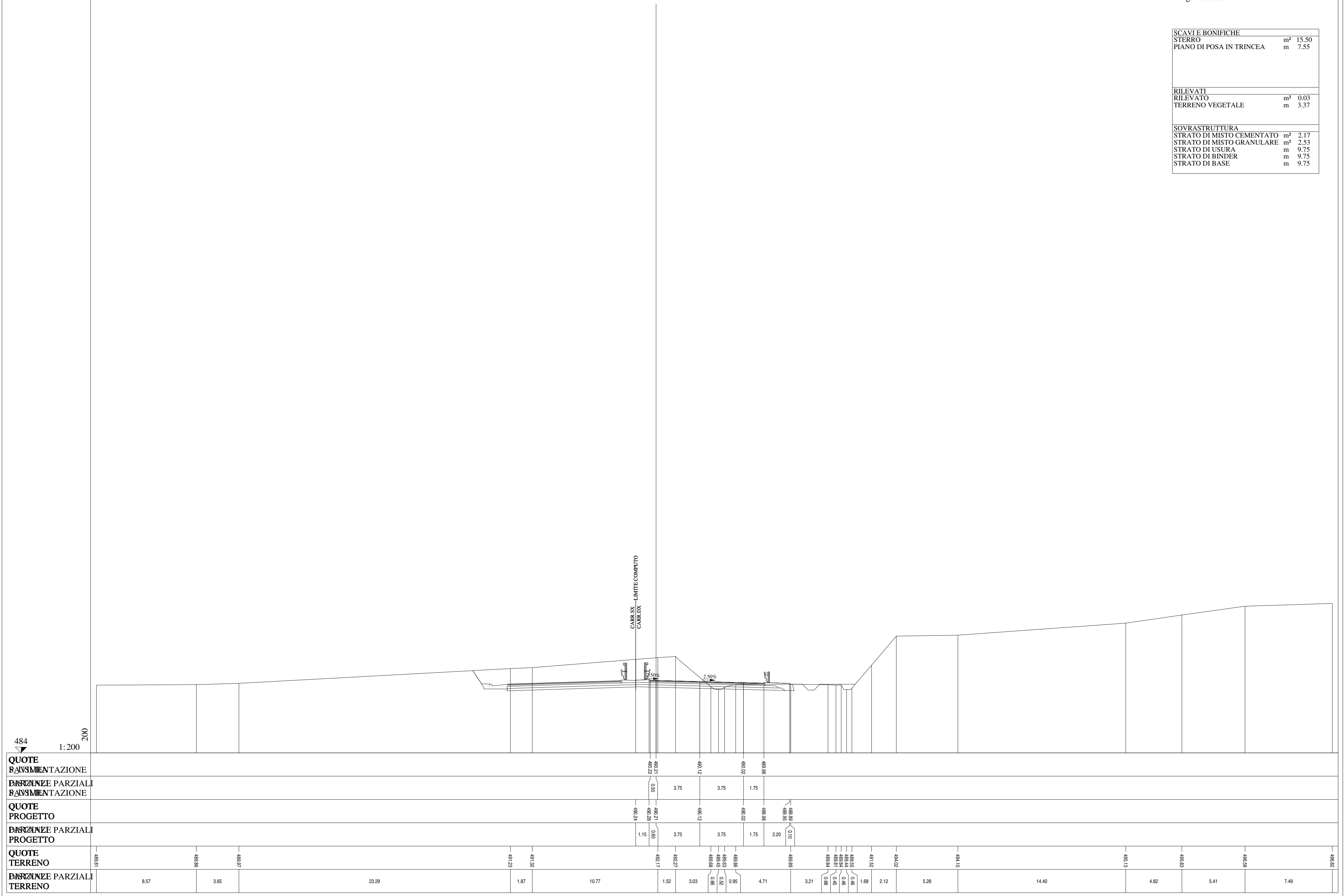
SCAVI E BONIFICHE	
STERRO	m <sup>2</sup> 21.55
PIANO DI POSA IN TRINCEA	m 8.39
RILEVATI	
RILEVATO	m <sup>2</sup> 0.49
TERRENO VEGETALE	m 4.21
SOVRASTRUTTURA	
STRATO DI MISTO CEMENTATO	m <sup>2</sup> 2.20
STRATO DI MISTO GRANULARE	m <sup>2</sup> 2.58
STRATO DI USURA	m 9.90
STRATO DI BINDER	m 9.90
STRATO DI BASE	m 9.90







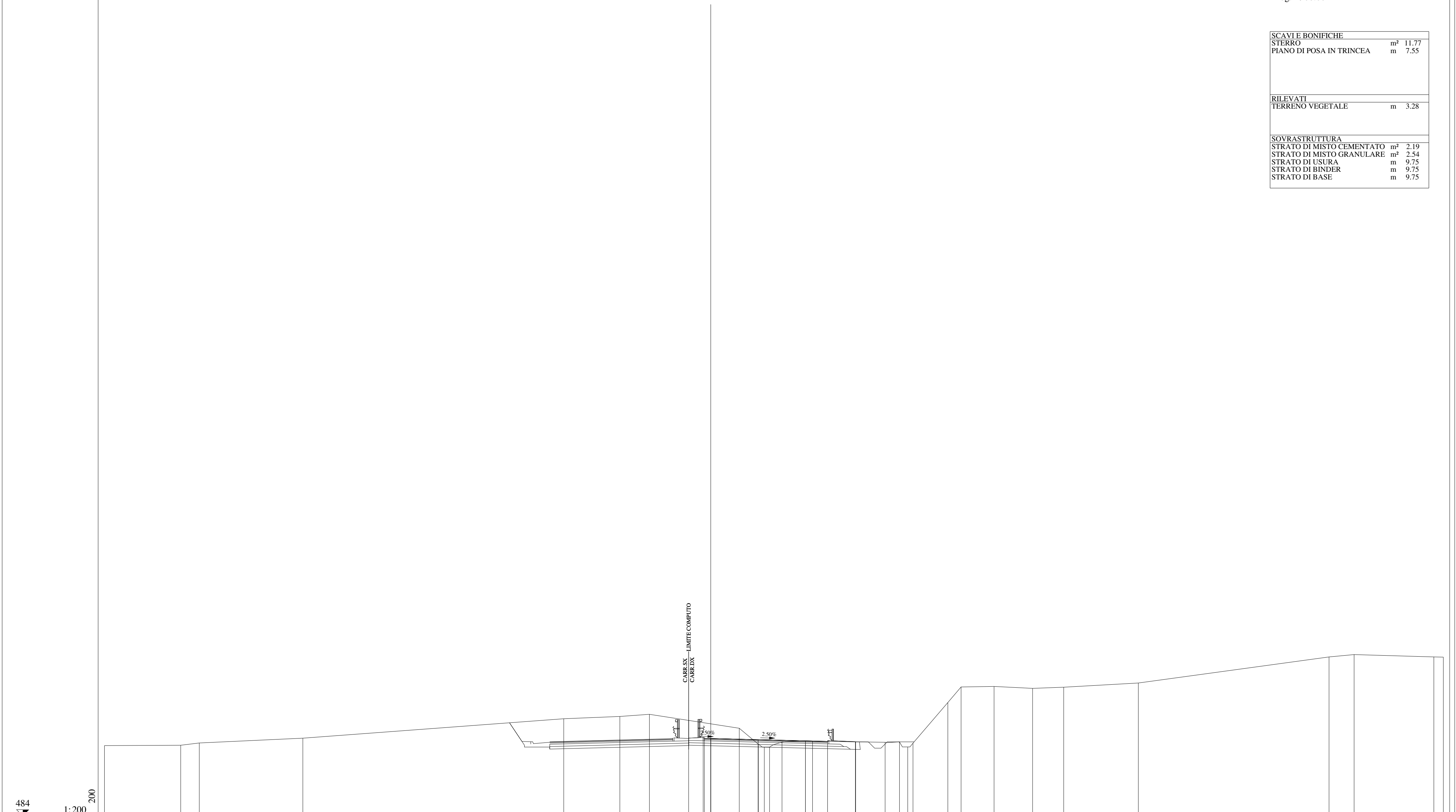
SCAVI E BONIFICHE		
STERRO	m <sup>2</sup>	15.50
PIANO DI POSA IN TRINCEA	m	7.55
RILEVATI		
RILEVATO	m <sup>2</sup>	0.03
TERRENO VEGETALE	m	3.37
SOVRASTRUTTURA		
STRATO DI MISTO CEMENTATO	m <sup>2</sup>	2.17
STRATO DI MISTO GRANULARE	m <sup>2</sup>	2.53
STRATO DI USURA	m	9.75
STRATO DI BINDER	m	9.75
STRATO DI BASE	m	9.75



484  
 1:200  
 200


<b>QUOTE</b>																						
<b>BASIMENTAZIONE</b>																						
<b>DISTANZE PARZIALI</b>																						
<b>BASIMENTAZIONE</b>																						
<b>QUOTE</b>																						
<b>PROGETTO</b>																						
<b>DISTANZE PARZIALI</b>																						
<b>PROGETTO</b>																						
<b>QUOTE</b>																						
<b>TERRENO</b>	489.81	489.86	489.97	491.23	491.32	492.17	492.27	492.88	493.45	493.53	493.86	493.89	493.84	493.84	493.84	491.52	494.02	494.10	495.13	495.83	496.59	498.82
<b>DISTANZE PARZIALI</b>	8.57	3.65	23.29	1.87	10.77	1.52	3.03	0.86	0.95	4.71	3.21	0.68	0.45	0.45	1.68	2.12	5.28	14.40	4.82	5.41	7.49	

SCAVI E BONIFICHE		
STERRO	m <sup>2</sup>	11.77
PIANO DI POSA IN TRINCEA	m	7.55
RILEVATI		
TERRENO VEGETALE	m	3.28
SOVRASTRUTTURA		
STRATO DI MISTO CEMENTATO	m <sup>2</sup>	2.19
STRATO DI MISTO GRANULARE	m <sup>2</sup>	2.54
STRATO DI USURA	m	9.75
STRATO DI BINDER	m	9.75
STRATO DI BASE	m	9.75



<b>QUOTE</b>																								
<b>BASSIMENTAZIONE</b>																								
<b>DISTANZE PARZIALI</b>																								
<b>BASSIMENTAZIONE</b>																								
<b>QUOTE</b>																								
<b>PROGETTO</b>																								
<b>DISTANZE PARZIALI</b>																								
<b>PROGETTO</b>																								
<b>QUOTE</b>																								
<b>TERRENO</b>	489.57	489.60	489.78	490.16	491.69	491.88	492.05	490.94	489.45	489.55	489.91	489.83	489.78	489.86	492.98	494.21	494.25	494.10	494.19	494.02	496.59	496.78	496.59	
<b>DISTANZE PARZIALI</b>																								
<b>TERRENO</b>	6.04	1.47	8.20	20.65	4.44	2.35	7.11	1.50	0.41	0.99	2.42	5.75	1.13	0.65	2.76	1.05	2.61	3.05	2.46	5.91	15.10	1.98	6.32	0.75

<b>SCAVI E BONIFICHE</b>		
STERRO	m <sup>2</sup>	14.15
PIANO DI POSA IN TRINCEA	m	6.76
<b>RILEVATI</b>		
TERRENO VEGETALE	m	1.89
<b>SOVRASTRUTTURA</b>		
STRATO DI MISTO CEMENTATO	m <sup>2</sup>	1.98
STRATO DI MISTO GRANULARE	m <sup>2</sup>	2.20
STRATO DI USURA	m	9.75
STRATO DI BINDER	m	9.75
STRATO DI BASE	m	9.75

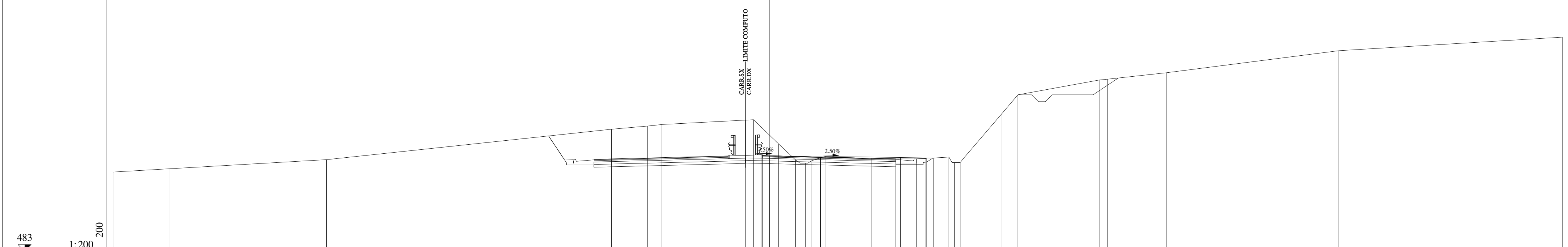


<b>QUOTE</b>																									
<b>Distanze parziali</b>																									
<b>QUOTE</b>																									
<b>Distanze parziali</b>																									
<b>QUOTE</b>	489.55	489.63	490.40	490.62	490.75	491.05	491.51	491.45	492.77	493.45	493.93	494.82	494.99	494.37	494.86	495.02	496.42	496.15	496.53	497.95					
<b>Distanze parziali</b>	2.71	3.63	2.65	1.80	3.97	0.29	5.41	9.60	17.45	3.14	0.54	0.89	1.27	7.76	1.29	0.83	4.16	4.53	1.41	1.51	0.79	17.56	4.15	0.45	8.60

SCAVI E BONIFICHE		
STERRO	m <sup>2</sup>	12.46
PIANO DI POSA IN TRINCEA	m	5.72

RILEVATI		
TERRENO VEGETALE	m	1.92

SOVRASTRUTTURA		
STRATO DI MISTO CEMENTATO	m <sup>2</sup>	1.98
STRATO DI MISTO GRANULARE	m <sup>2</sup>	2.20
STRATO DI USURA	m	9.75
STRATO DI BINDER	m	9.75
STRATO DI BASE	m	9.75




<b>QUOTE</b>																								
<b>Distanze Parziali</b>																								
<b>QUOTE</b>																								
<b>Distanze Parziali</b>																								
<b>QUOTE</b>	488.79	489.03	489.70	491.93	492.16	492.27	493.83	493.85	493.84	493.82	493.94	493.86	493.82	493.89	493.88	493.89	493.88	493.87	494.45	493.08	495.53	496.06	497.87	498.66
<b>Distanze Parziali</b>	4.10	11.51	20.85	2.65	1.04	6.69	1.85	1.24	0.47	0.97	5.52	2.39	1.14	0.41	0.42	3.06	1.16	5.95	0.59	4.31	12.62	16.35		

SCAVI E BONIFICHE		
STERRO	m <sup>2</sup>	11.13
PIANO DI POSA IN TRINCEA	m	5.10

RILEVATI		
TERRENO VEGETALE	m	2.07

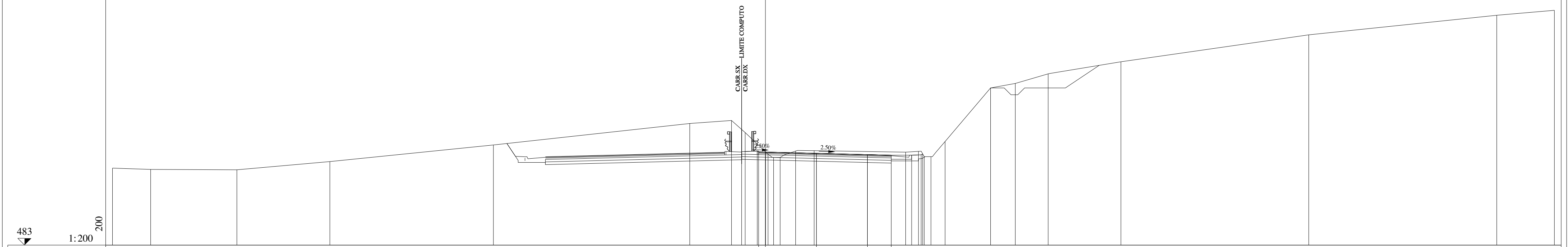
SOVRASTRUTTURA		
STRATO DI MISTO CEMENTATO	m <sup>2</sup>	1.98
STRATO DI MISTO GRANULARE	m <sup>2</sup>	2.20
STRATO DI USURA	m	9.75
STRATO DI BINDER	m	9.75
STRATO DI BASE	m	9.75



SCAVI E BONIFICHE	
STERRO	m <sup>2</sup> 10.35
PIANO DI POSA IN TRINCEA	m 4.20

RILEVATI	
TERRENO VEGETALE	m 1.98

SOVRASTRUTTURA	
STRATO DI MISTO CEMENTATO	m <sup>2</sup> 1.98
STRATO DI MISTO GRANULARE	m <sup>2</sup> 2.20
STRATO DI USURA	m 9.75
STRATO DI BINDER	m 9.75
STRATO DI BASE	m 9.75

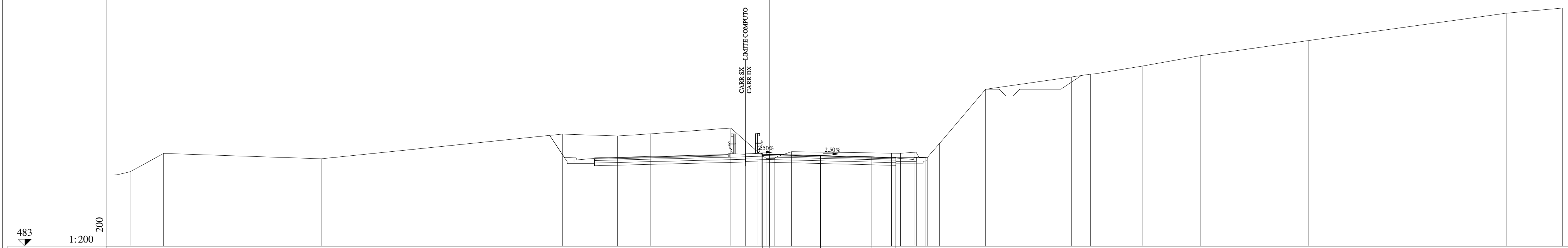


<b>QUOTE</b>																		500.23						
<b>BASSINATAZIONE</b>																								
<b>DISTANZE PARZIALI</b>																								
<b>BASSINATAZIONE</b>																								
<b>QUOTE</b>																								
<b>PROGETTO</b>																								
<b>DISTANZE PARZIALI</b>																								
<b>PROGETTO</b>																								
<b>QUOTE</b>	488.55	488.55	488.53	488.13	480.35	491.82	492.14	491.25	489.67	489.43	489.00	489.53	489.74	489.54	489.50	489.82	490.60	494.53	494.86	495.57	498.45	498.43	499.86	500.23
<b>TERRENO</b>																								
<b>DISTANZE PARZIALI</b>	2.81	6.34	6.83	12.02	14.44	3.07	1.00	1.68	0.41	1.14	1.36	6.73	0.94	1.04	3.34	1.82	2.42	5.34	13.81	13.82	4.24			
<b>TERRENO</b>																								

SCAVI E BONIFICHE		
STERRO	m <sup>2</sup>	10.11
PIANO DI POSA IN TRINCEA	m	3.66

RILEVATI		
TERRENO VEGETALE	m	2.00

SOVRASTRUTTURA		
STRATO DI MISTO CEMENTATO	m <sup>2</sup>	1.98
STRATO DI MISTO GRANULARE	m <sup>2</sup>	2.20
STRATO DI USURA	m	9.75
STRATO DI BINDER	m	9.75
STRATO DI BASE	m	9.75

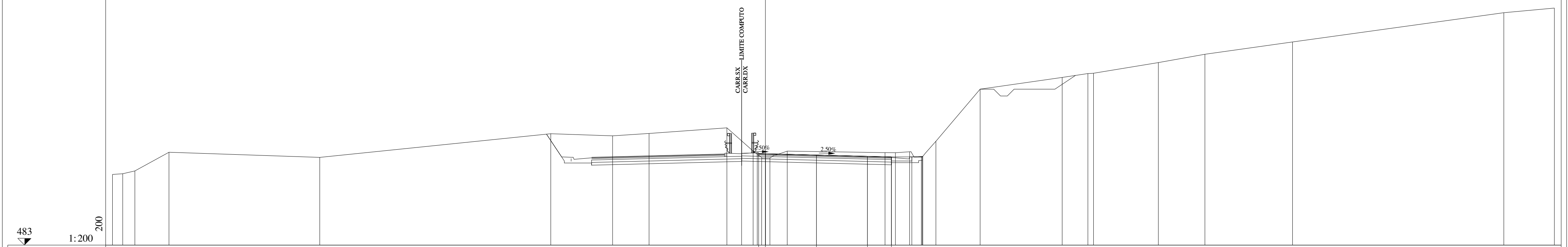


<b>QUOTE</b>																											
<b>Distanze Parziali</b>																											
<b>QUOTE</b>																											
<b>Distanze Parziali</b>																											
<b>QUOTE</b>	488.19	488.43	488.77	488.38	491.19	491.05	491.20	491.63	489.40	489.90	489.02	489.52	489.48	489.51	489.48	489.52	489.48	489.48	489.48	494.46	495.36	495.57	498.16	498.91	498.02	500.02	500.38
<b>Distanze Parziali</b>	1.25	2.45		17.65	4.04	2.38	5.89	1.99	0.60	1.27	7.30	0.66	1.06	0.91	0.88	3.38	6.27	1.40	3.83	4.19	7.91		14.47		4.11		

SCAVI E BONIFICHE		
STERRO	m <sup>2</sup>	10.17
PIANO DI POSA IN TRINCEA	m	3.21

RILEVATI		
TERRENO VEGETALE	m	1.96

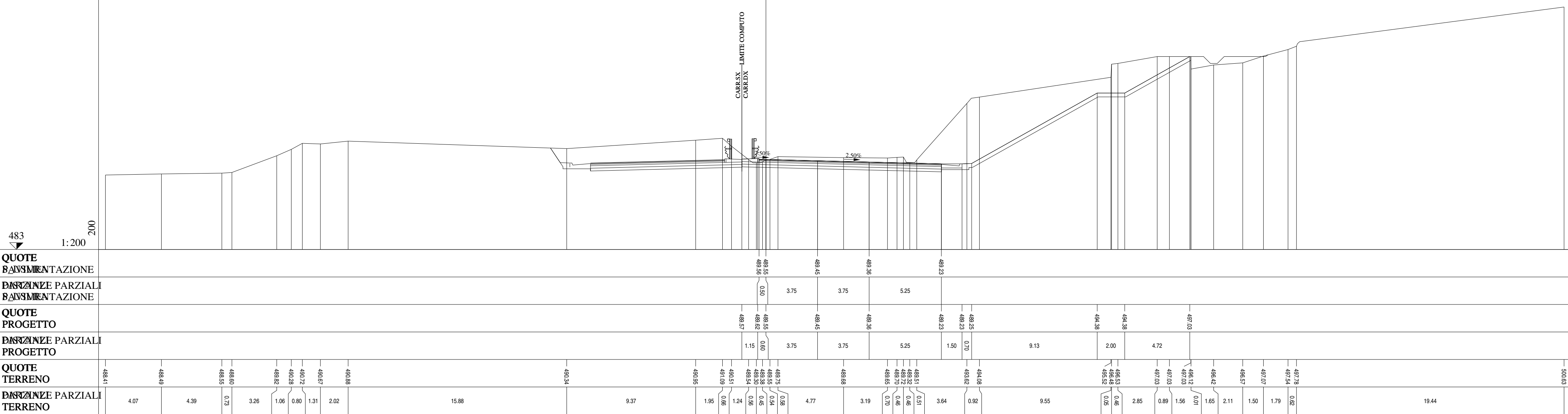
SOVRASTRUTTURA		
STRATO DI MISTO CEMENTATO	m <sup>2</sup>	1.99
STRATO DI MISTO GRANULARE	m <sup>2</sup>	2.20
STRATO DI USURA	m	9.76
STRATO DI BINDER	m	9.76
STRATO DI BASE	m	9.76



<b>QUOTE</b>																													
<b>Distanze Parziali</b>																													
<b>BAVIMENTAZIONE</b>																													
<b>QUOTE</b>																													
<b>PROGETTO</b>																													
<b>Distanze Parziali</b>																													
<b>PROGETTO</b>																													
<b>QUOTE</b>																													
<b>TERRENO</b>	481.19	481.24	481.44	481.81	481.44	491.17	491.02	491.19	491.19	491.60	489.40	489.90	489.42	489.90	489.79	489.85	489.45	490.82											
<b>Distanze Parziali</b>																													
<b>TERRENO</b>	0.75	0.90	2.50		11.09		16.98		4.55	2.68	5.72	1.93	0.82	0.81	1.27	7.19	0.77	1.04	0.93	1.00	3.25	6.04	1.89	0.41	4.77	3.42	6.44	15.53	3.72



SCAVI E BONIFICHE	
STERRO	m <sup>2</sup> 62.04
PIANO DI POSA IN TRINCEA	m 6.28
<b>RILEVATI</b>	
TERRENO VEGETALE	m 19.73
<b>SOVRASTRUTTURA</b>	
STRATO DI MISTO CEMENTATO	m <sup>2</sup> 2.61
STRATO DI MISTO GRANULARE	m <sup>2</sup> 2.90
STRATO DI USURA	m 13.25
STRATO DI BINDER	m 13.25
STRATO DI BASE	m 13.25



483 ▼	1:200	200
<b>QUOTE BASSIMENTAZIONE</b>		
<b>DISTANZE PARZIALI BASSIMENTAZIONE</b>		
<b>QUOTE PROGETTO</b>		
<b>DISTANZE PARZIALI PROGETTO</b>		
<b>QUOTE TERRENO</b>		
<b>DISTANZE PARZIALI TERRENO</b>		

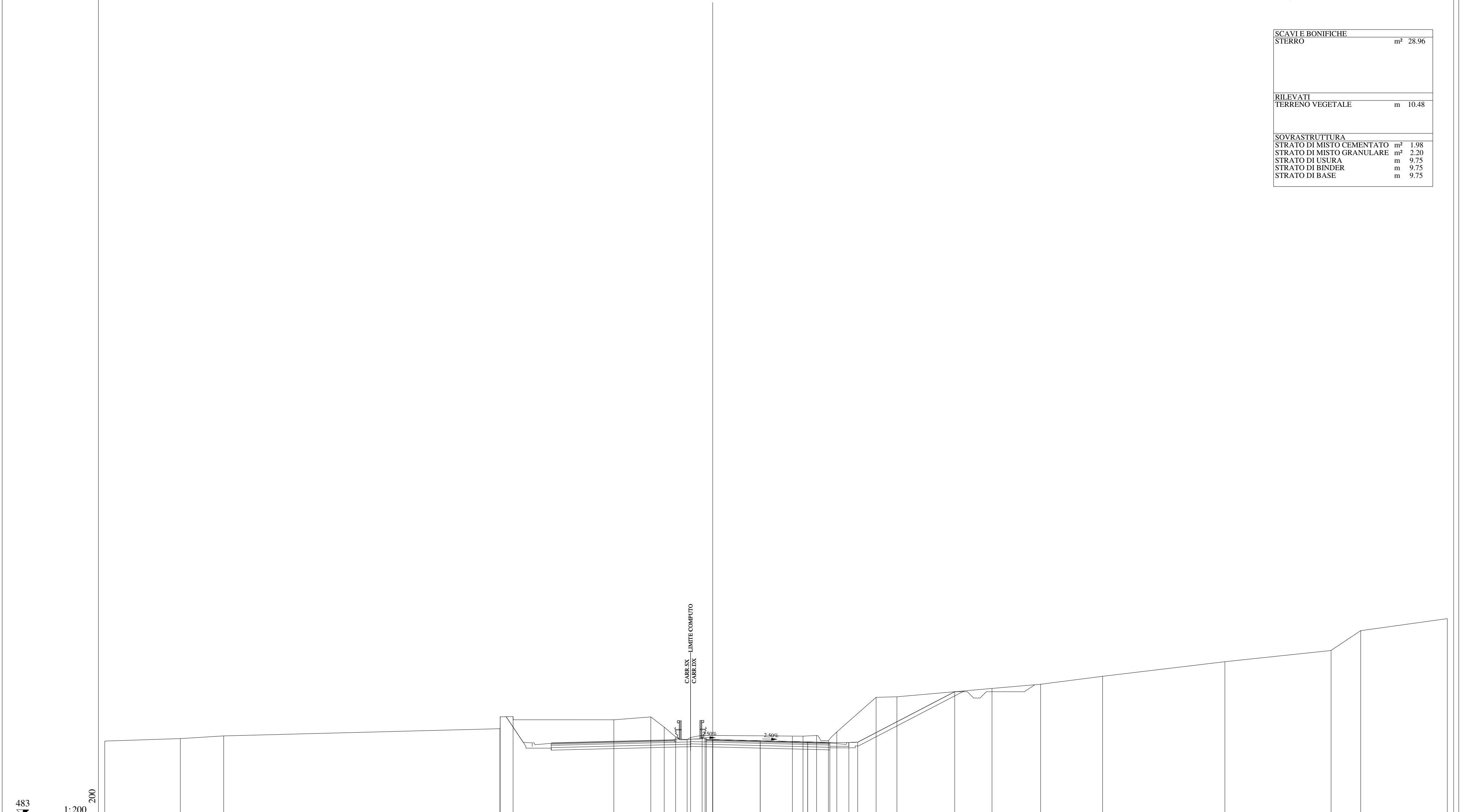
CARR.SX - LIMITE COMPUTO

2.50%

488.41	488.49	488.55	488.60	488.82	490.28	490.72	490.87	490.88	490.94	490.95	491.09	491.51	491.89	491.98	492.00	492.02	492.05	492.08	492.15	492.23	492.33	492.55	493.62	494.08	494.38	494.58	497.03	497.03	497.03	497.12	498.42	498.57	497.07	497.54	497.78	500.83
4.07	4.39	0.73	3.26	1.06	0.80	1.31	2.02	15.88	9.37	1.95	0.89	1.24	0.58	0.54	0.48	4.77	3.19	0.70	0.51	0.46	0.48	3.64	0.92	9.55	0.65	0.46	2.85	0.89	1.56	0.01	1.65	2.11	1.50	1.79	0.82	19.44




<b>SCAVI E BONIFICHE</b>	
STERRO	m <sup>2</sup> 28.96
<b>RILEVATI</b>	
TERRENO VEGETALE	m 10.48
<b>SOVRASTRUTTURA</b>	
STRATO DI MISTO CEMENTATO	m <sup>2</sup> 1.98
STRATO DI MISTO GRANULARE	m <sup>2</sup> 2.20
STRATO DI USURA	m 9.75
STRATO DI BINDER	m 9.75
STRATO DI BASE	m 9.75



<b>QUOTE</b>																									
<b>BASIMENTAZIONE</b>																									
<b>Distanze Parziali</b>																									
<b>BASIMENTAZIONE</b>																									
<b>QUOTE</b>																									
<b>PROGETTO</b>																									
<b>Distanze Parziali</b>																									
<b>PROGETTO</b>																									
<b>QUOTE</b>																									
<b>TERRENO</b>	488.91	488.11	488.32	489.89	490.83	490.85	490.59	490.01	489.37	489.31	489.30	489.54	489.37	492.41	493.07	493.40	494.03	495.18	496.07	497.83	498.58				
<b>Distanze Parziali</b>	5.97	3.42	21.81	0.92	1.02	7.96	2.91	1.06	0.90	0.91	1.19	7.12	0.84	1.07	0.94	0.86	3.10	1.65	7.50	3.84	4.89	9.66	8.38	2.34	6.84

SCAVI E BONIFICHE		
STERRO	m <sup>2</sup>	34.19
PIANO DI POSA IN TRINCEA	m	2.35
RILEVATI		
TERRENO VEGETALE	m	10.91
SOVRASTRUTTURA		
STRATO DI MISTO CEMENTATO	m <sup>2</sup>	1.98
STRATO DI MISTO GRANULARE	m <sup>2</sup>	2.20
STRATO DI USURA	m	9.75
STRATO DI BINDER	m	9.75
STRATO DI BASE	m	9.75

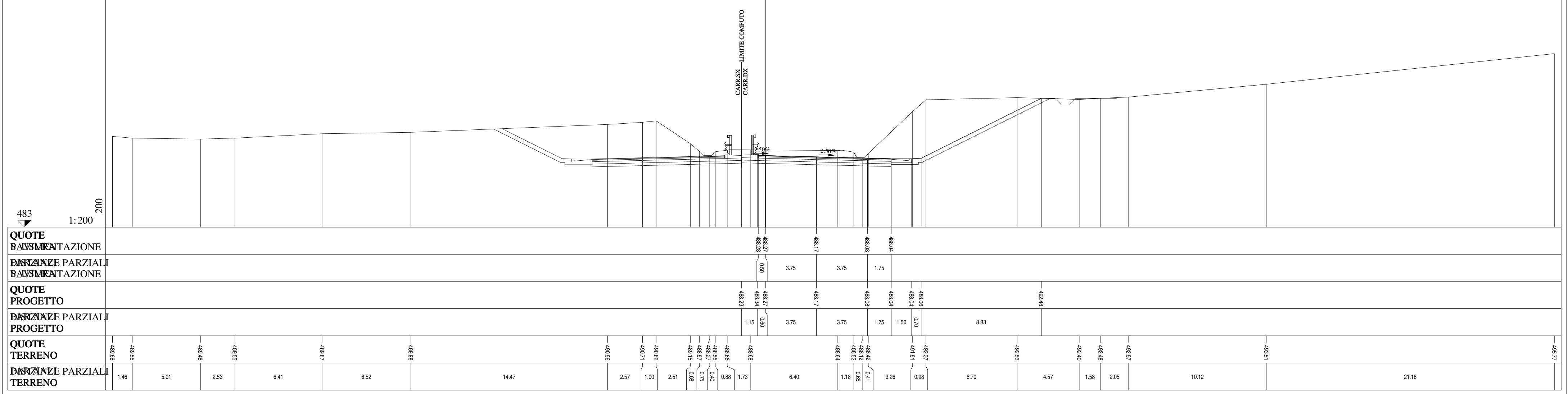


<b>QUOTE</b>																																						
<b>BASIMENTAZIONE</b>																																						
<b>Distanze Parziali</b>																																						
<b>BASIMENTAZIONE</b>																																						
<b>QUOTE</b>																																						
<b>PROGETTO</b>																																						
<b>Distanze Parziali</b>																																						
<b>PROGETTO</b>																																						
<b>QUOTE</b>	489.14	489.47	490.04	490.27	491.38	491.37	491.52	490.71	490.82	490.22	490.93	489.66	489.78	489.95	489.01	489.51	489.57	489.55	489.02	488.99	488.47	488.47	488.49	488.47	488.54	492.78	494.48	495.26	496.22	497.16	497.42	497.48						
<b>Distanze Parziali</b>	7.17		18.85		8.18		4.35		1.45	1.03	0.90	1.53	0.95	0.84	0.39	4.49		3.47		0.72	0.46	0.46	0.46	1.91	2.10		7.29		2.71		19.84		6.05		6.68	1.30	0.82	1.13

SCAVI E BONIFICHE	
STERRO	m <sup>2</sup> 41.95
PIANO DI POSA IN TRINCEA	m 3.67

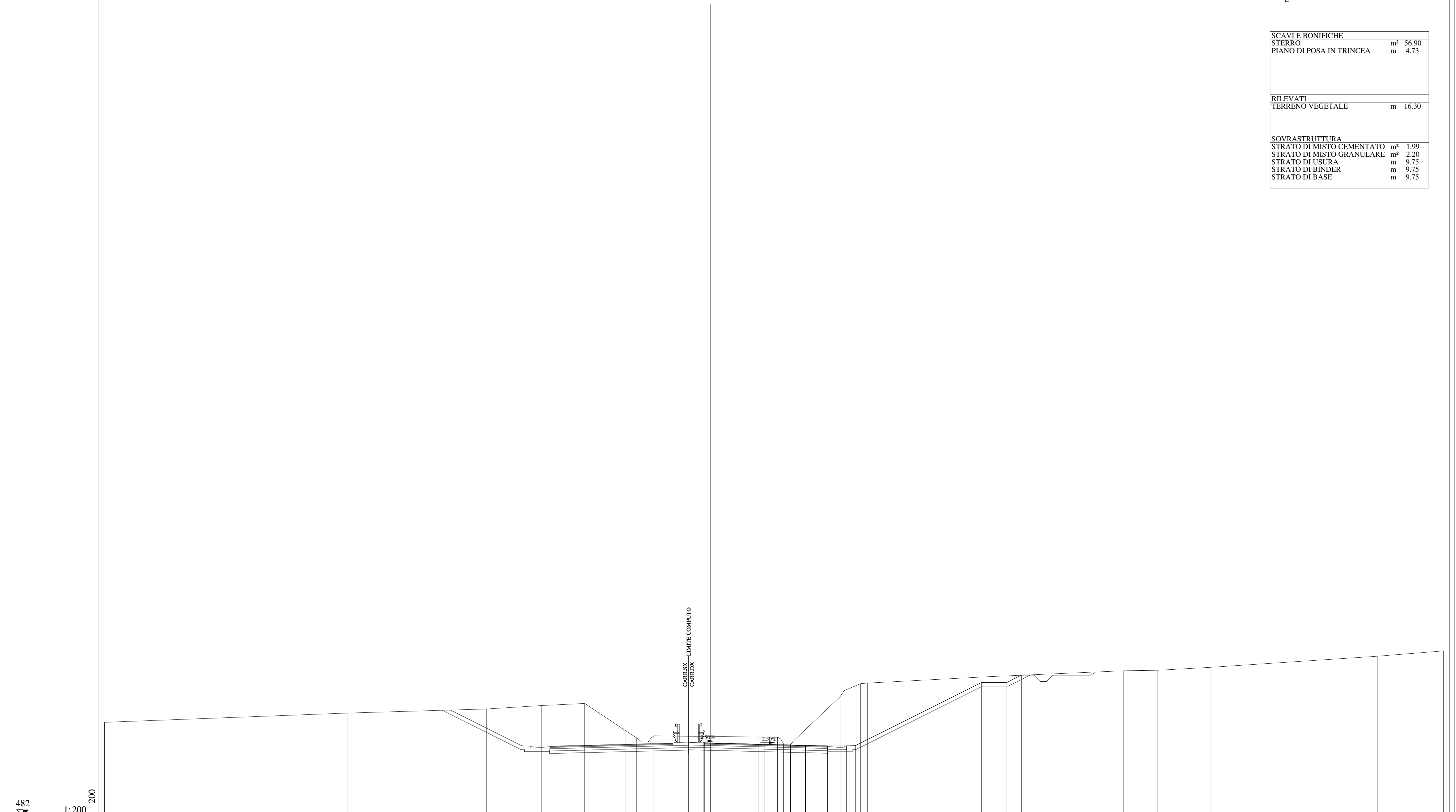
RILEVATI	
TERRENO VEGETALE	m 11.72

SOVRASTRUTTURA	
STRATO DI MISTO CEMENTATO	m <sup>2</sup> 1.98
STRATO DI MISTO GRANULARE	m <sup>2</sup> 2.20
STRATO DI USURA	m 9.75
STRATO DI BINDER	m 9.75
STRATO DI BASE	m 9.75



483  
 1:200

SCAVI E BONIFICHE	
STERRO	m <sup>2</sup> 56.90
PIANO DI POSA IN TRINCEA	m 4.73
RILEVATI	
TERRENO VEGETALE	m 16.30
SOVRASTRUTTURA	
STRATO DI MISTO CEMENTATO	m <sup>2</sup> 1.99
STRATO DI MISTO GRANULARE	m <sup>2</sup> 2.20
STRATO DI USURA	m 9.75
STRATO DI BINDER	m 9.75
STRATO DI BASE	m 9.75




482  
 1:200  
 200

<b>QUOTE</b>																					
<b>BASSIMENTAZIONE</b>																					
<b>Distanze Parziali</b>																					
<b>BASSIMENTAZIONE</b>																					
<b>QUOTE</b>																					
<b>PROGETTO</b>																					
<b>Distanze Parziali</b>																					
<b>PROGETTO</b>																					
<b>QUOTE</b>																					
<b>TERRENO</b>	489.41	489.14	489.46	489.74	489.90	488.73	488.33	487.83	487.77	487.73	487.68	487.59	487.54	487.54	487.57	489.03	489.49	489.53	489.76	494.65	495.07
<b>Distanze Parziali</b>	19.28	10.95	4.36	3.43	3.27	0.84	0.91	0.45	8.80	1.00	0.46	0.95	3.92	1.63	0.35	9.62	10.67	2.69	4.14	13.23	5.24



SCAVI E BONIFICHE	
STERRO	m <sup>2</sup> 77.56
PIANO DI POSA IN TRINCEA	m 6.04
RILEVATI	
TERRENO VEGETALE	m 17.99
SOVRASTRUTTURA	
STRATO DI MISTO CEMENTATO	m <sup>2</sup> 1.98
STRATO DI MISTO GRANULARE	m <sup>2</sup> 2.20
STRATO DI USURA	m 9.75
STRATO DI BINDER	m 9.75
STRATO DI BASE	m 9.75



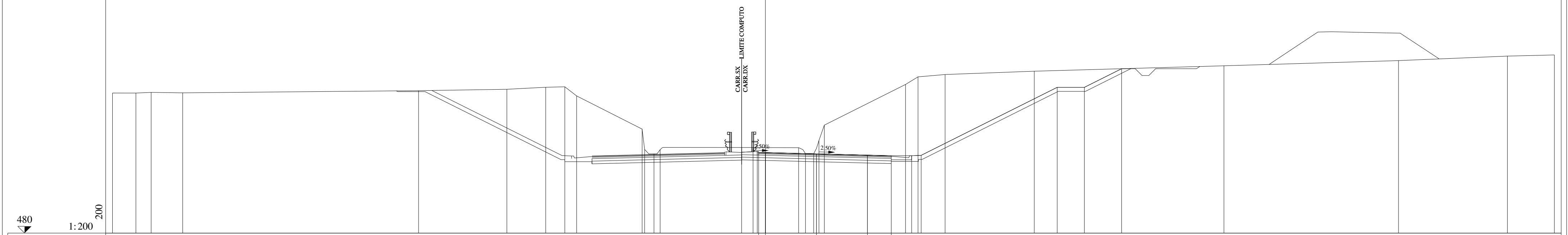
<b>QUOTE</b>																																						
<b>Distanze Parziali</b>																																						
<b>BAVIMENTAZIONE</b>																																						
<b>QUOTE</b>																																						
<b>PROGETTO</b>																																						
<b>Distanze Parziali</b>																																						
<b>PROGETTO</b>																																						
<b>QUOTE</b>																																						
<b>TERRENO</b>	490.88	490.99	491.29	491.63	491.81	491.90	491.98	491.73	491.75	491.55	491.46	491.36	491.45	490.55	488.73	488.64	487.07	487.07	486.80	486.51	486.41	486.37	486.37	486.37	486.40	486.37	491.77	492.01	492.01	492.39	492.42	492.59	493.54	493.63	493.64	493.85	494.33	494.43
<b>Distanze Parziali</b>	1.91	1.65	2.00	5.50	1.75	7.33	4.37	3.52	6.58	0.99	0.48	0.45	0.45	3.21	0.26	0.48	2.70	7.29	0.42	0.83	0.72	4.80	2.79	1.25	1.75	1.61	4.73	17.18	3.89	0.48	5.09	7.27	1.29					



SCAVI E BONIFICHE	
STERRO	m <sup>2</sup> 83.03
PIANO DI POSA IN TRINCEA	m 6.01

RILEVATI	
TERRENO VEGETALE	m 18.09

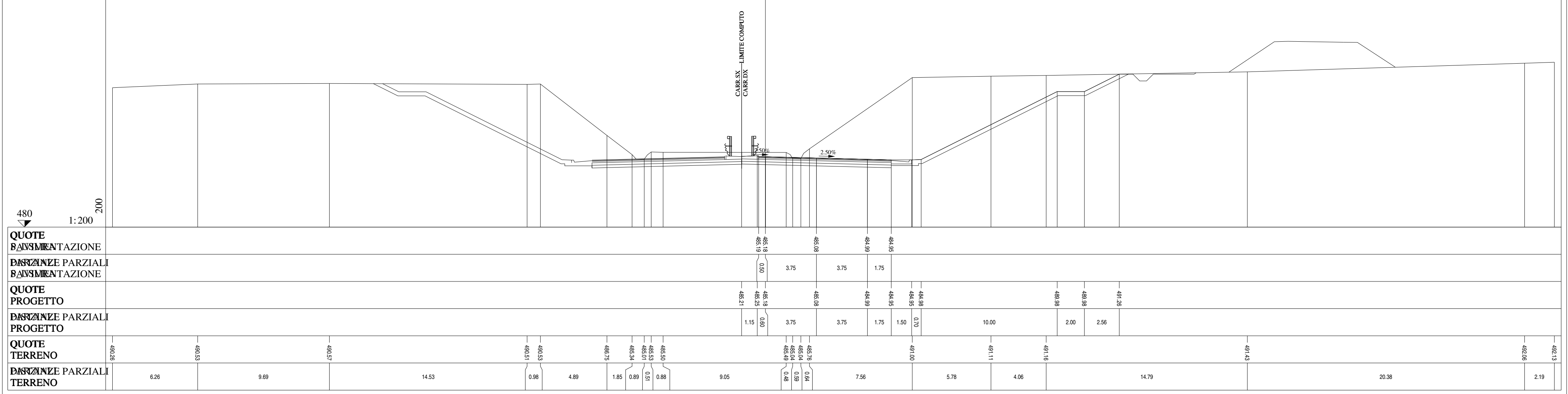
SOVRASTRUTTURA	
STRATO DI MISTO CEMENTATO	m <sup>2</sup> 1.98
STRATO DI MISTO GRANULARE	m <sup>2</sup> 2.20
STRATO DI USURA	m 9.75
STRATO DI BINDER	m 9.75
STRATO DI BASE	m 9.75



<b>QUOTE</b>																											
<b>BASSIMENTAZIONE</b>																											
<b>Distanze Parziali</b>																											
<b>BASSIMENTAZIONE</b>																											
<b>QUOTE</b>																											
<b>PROGETTO</b>	485.92	485.92	485.83	485.73	485.69	485.72	485.69	485.72	485.72	482.09																	
<b>Distanze Parziali</b>																											
<b>PROGETTO</b>	1.15	0.60	3.75	3.75	1.75	1.50	0.70	10.00	2.00	2.74																	
<b>QUOTE</b>																											
<b>TERRENO</b>	490.30	490.30	490.35	490.31	490.47	490.57	490.72	490.76	490.09	488.13	488.22	488.15	487.89	488.30	488.28	487.94	488.84	488.83	490.93	491.49	491.66	491.90	492.30	492.68	493.01	493.10	
<b>Distanze Parziali</b>																											
<b>TERRENO</b>	1.72	1.12	2.32	17.34			6.49	2.86	1.40	0.87	4.82	0.18	0.45	6.83	3.35	0.29	0.89	0.51	5.97	0.92	1.99	6.55	13.95		12.83	8.01	3.45

480  
 200  
 1:200

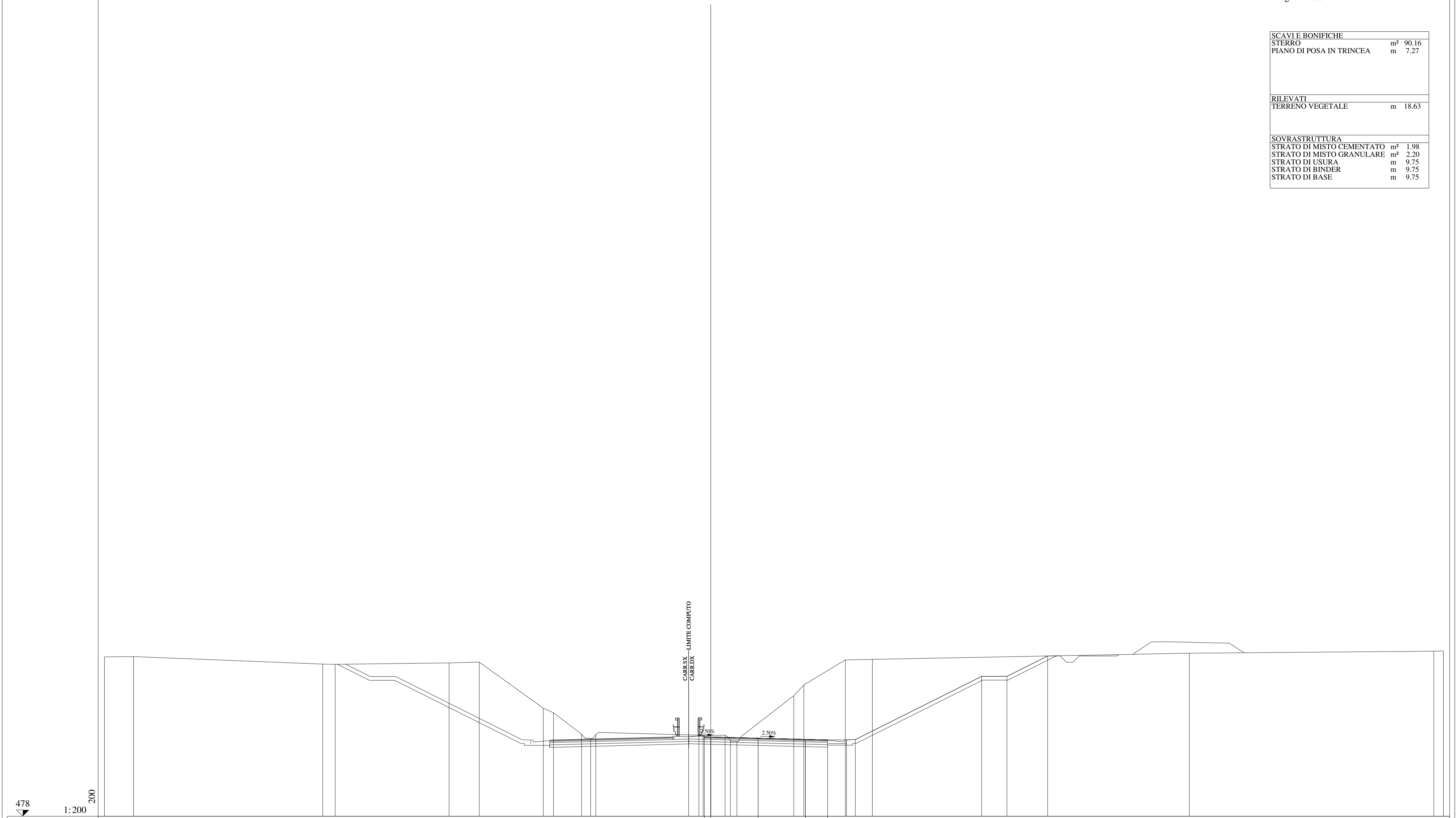
<b>SCAVI E BONIFICHE</b>	
STERRO	m <sup>2</sup> 83.13
PIANO DI POSA IN TRINCEA	m 6.91
<b>RILEVATI</b>	
TERRENO VEGETALE	m 17.89
<b>SOVRASTRUTTURA</b>	
STRATO DI MISTO CEMENTATO	m <sup>2</sup> 1.98
STRATO DI MISTO GRANULARE	m <sup>2</sup> 2.20
STRATO DI USURA	m 9.75
STRATO DI BINDER	m 9.75
STRATO DI BASE	m 9.75



480  
 200  
 1:200

<b>QUOTE</b>																									
<b>BASIMENTAZIONE</b>																									
<b>DISTANZE PARZIALI</b>																									
<b>BASIMENTAZIONE</b>																									
<b>QUOTE</b>																									
<b>PROGETTO</b>																									
<b>DISTANZE PARZIALI</b>																									
<b>PROGETTO</b>																									
<b>QUOTE</b>	490.26	490.53	490.57	490.51	490.53	489.75	489.94	489.53	489.07	489.50	489.21	489.18	489.25	489.08	489.99	489.95	489.98	489.95	489.98	489.98	489.26	491.43	492.06	492.13	
<b>TERRENO</b>																									
<b>DISTANZE PARZIALI</b>	6.26		9.69		14.53	0.98	4.89	1.85	0.89	0.51	0.88	9.05	0.60	0.84	0.59	0.48	7.56	1.50	0.70	10.00	2.00	2.56	14.79		2.19
<b>TERRENO</b>																									

SCAVI E BONIFICHE	
STERRO	m <sup>2</sup> 90.16
PIANO DI POSA IN TRINCEA	m 7.27
RILEVATI	
TERRENO VEGETALE	m 18.63
SOVRASTRUTTURA	
STRATO DI MISTO CEMENTATO	m <sup>2</sup> 1.98
STRATO DI MISTO GRANULARE	m <sup>2</sup> 2.20
STRATO DI USURA	m 9.75
STRATO DI BINDER	m 9.75
STRATO DI BASE	m 9.75

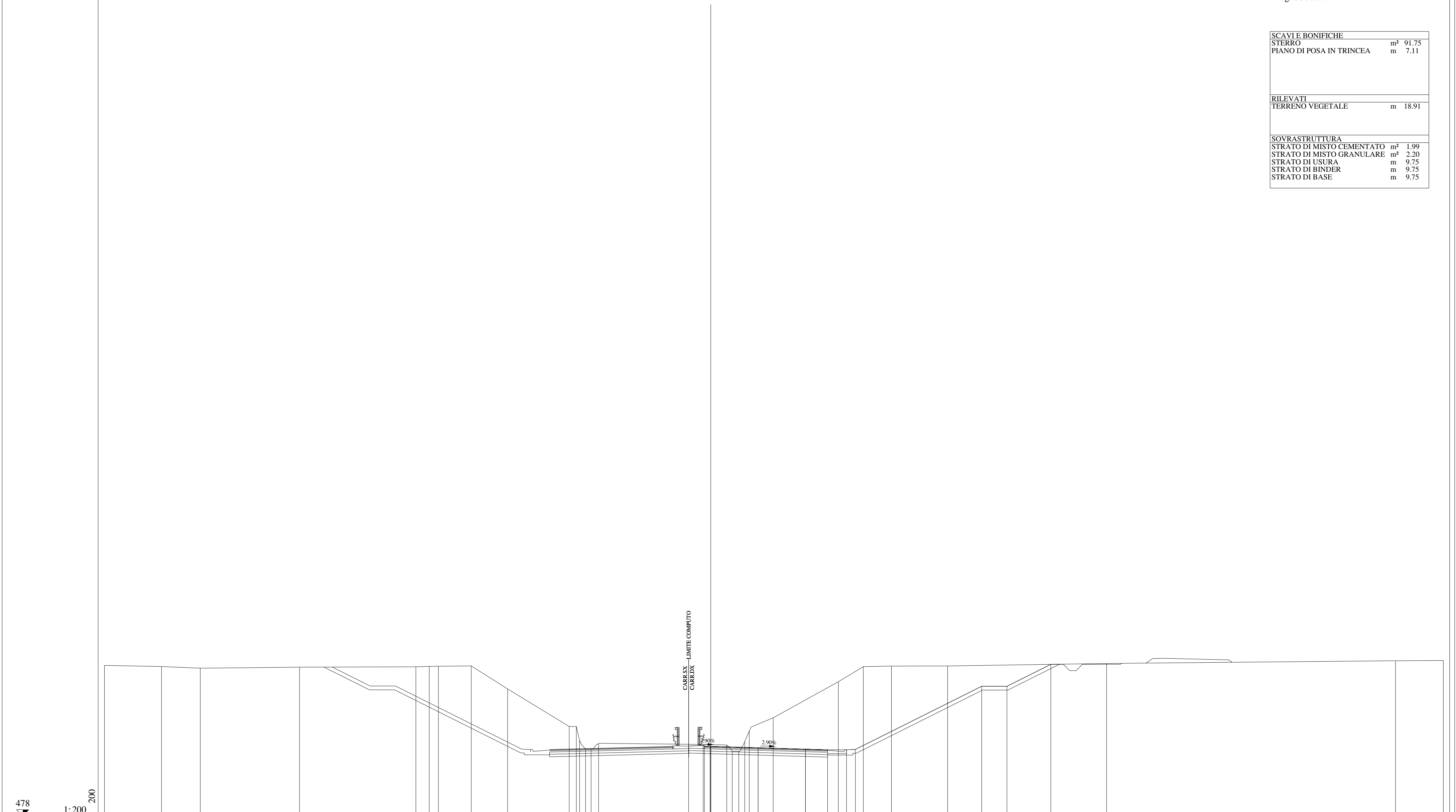


QUOTE SALVAMENTO																																																	
Distanze Parziali SALVAMENTO																																																	
QUOTE PROGETTO																																																	
Distanze Parziali PROGETTO																																																	
QUOTE TERRENO																																																	
Distanze Parziali TERRENO																																																	
490.02	490.04	490.06	490.08	490.10	490.12	490.14	490.16	490.18	490.20	490.22	490.24	490.26	490.28	490.30	490.32	490.34	490.36	490.38	490.40	490.42	490.44	490.46	490.48	490.50	490.52	490.54	490.56	490.58	490.60	490.62	490.64	490.66	490.68	490.70	490.72	490.74	490.76	490.78	490.80	490.82	490.84	490.86	490.88	490.90	490.92	490.94	490.96	490.98	491.00
	2.30		14.98		0.99		9.01		2.39		5.06		0.80		2.22		0.41		8.16		2.07		0.43		0.51		4.50		0.80		3.28		2.15		10.00		2.00		3.22		25.09		19.35		0.75				

SCAVI E BONIFICHE	
STERRO	m <sup>2</sup> 91.75
PIANO DI POSA IN TRINCEA	m 7.11

RILEVATI	
TERRENO VEGETALE	m 18.91

SOVRASTRUTTURA	
STRATO DI MISTO CEMENTATO	m <sup>2</sup> 1.99
STRATO DI MISTO GRANULARE	m <sup>2</sup> 2.20
STRATO DI USURA	m 9.75
STRATO DI BINDER	m 9.75
STRATO DI BASE	m 9.75

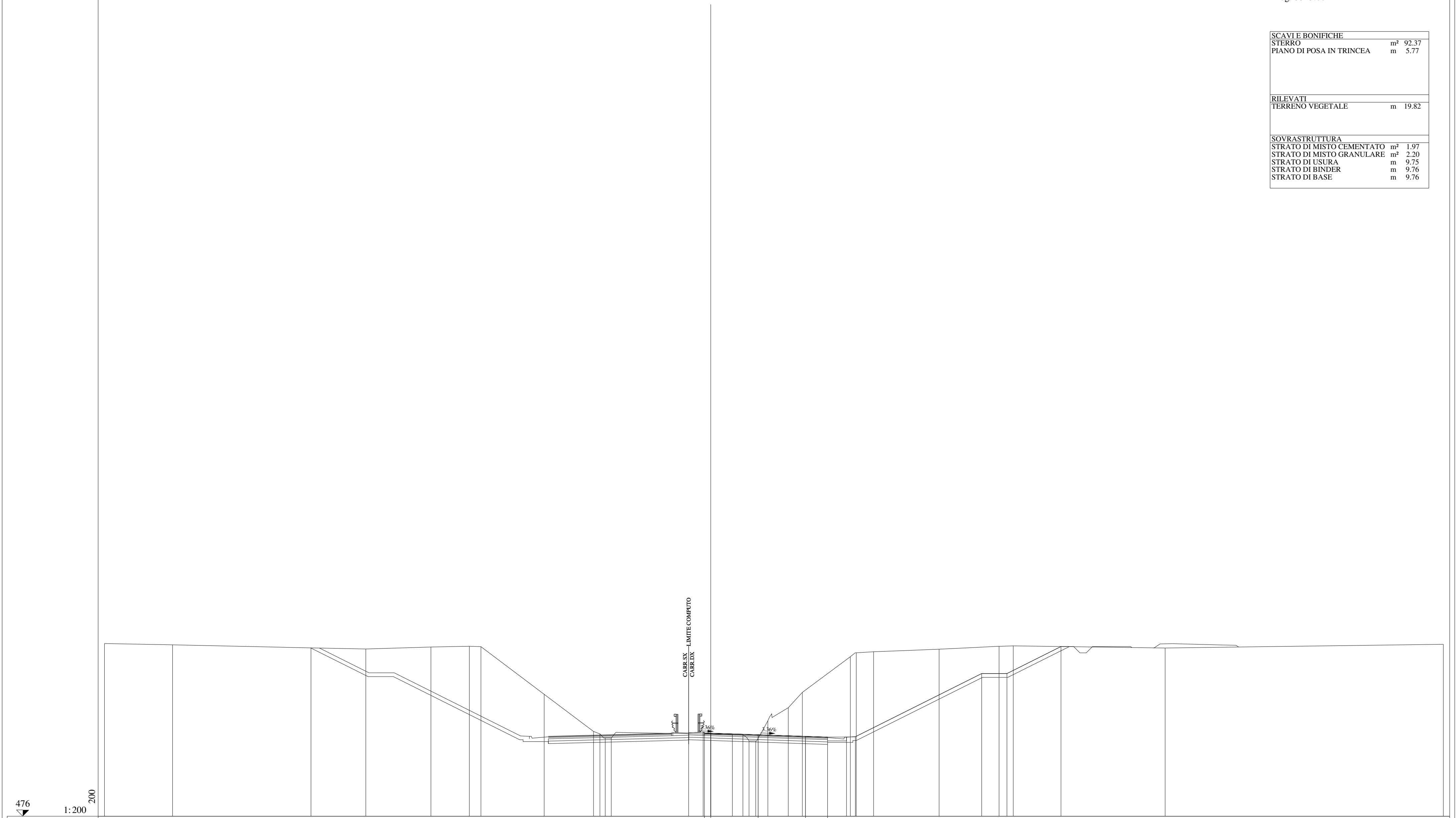


<b>QUOTE</b>																											
<b>BASIMENTAZIONE</b>																											
<b>Distanze Parziali</b>																											
<b>BASIMENTAZIONE</b>																											
<b>QUOTE</b>																											
<b>PROGETTO</b>	483.32	483.31	483.30	483.29	483.28	483.27	483.26	483.25	483.24	483.23	483.22	483.21	483.20	483.19	483.18												
<b>Distanze Parziali</b>																											
<b>PROGETTO</b>	1.15	0.60	3.75	3.75	1.75	1.50	0.70	10.00	2.00	3.47																	
<b>QUOTE</b>																											
<b>TERRENO</b>	483.92	483.83	483.70	483.78	483.81	483.84	483.85	483.88	483.05	483.09	483.10	483.11	483.12	483.13	483.14	483.15	483.16	483.17	483.18	483.19	483.20	483.31					
<b>Distanze Parziali</b>																											
<b>TERRENO</b>	4.52	3.07	7.86	9.20	1.07	0.72	2.60	2.88	4.88	0.55	0.44	0.38	0.35	8.82	1.33	0.43	0.52	0.47	0.35	1.89	5.16	1.98	2.23	4.44	12.59	22.87	3.79

SCAVI E BONIFICHE	
STERRO	m <sup>2</sup> 92.37
PIANO DI POSA IN TRINCEA	m 5.77

RILEVATI	
TERRENO VEGETALE	m 19.82

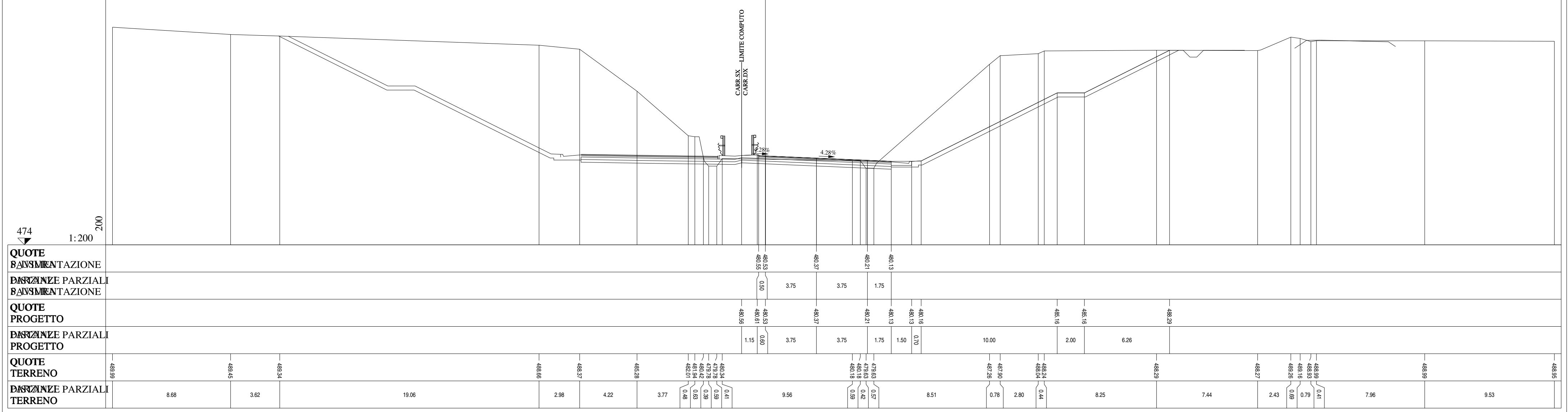
SOVRASTRUTTURA	
STRATO DI MISTO CEMENTATO	m <sup>2</sup> 1.97
STRATO DI MISTO GRANULARE	m <sup>2</sup> 2.20
STRATO DI USURA	m 9.75
STRATO DI BINDER	m 9.76
STRATO DI BASE	m 9.76



476 ▼ 1:200 200																										
<b>QUOTE</b>																										
<b>BAVIMENTAZIONE</b>																										
<b>Distanze parziali</b>																										
<b>BAVIMENTAZIONE</b>																										
<b>QUOTE</b>																										
<b>PROGETTO</b>																										
<b>Distanze parziali</b>																										
<b>PROGETTO</b>																										
<b>QUOTE</b>																										
<b>TERRENO</b>	488.67	488.57	488.33	488.24	488.38	488.45	488.42	485.65	482.19	482.19	482.22	482.11	482.47	483.56	484.59	485.81	482.32	482.26	482.29	482.26	488.02	488.22	488.45	488.49	488.32	488.61
<b>Distanze parziali</b>	5.39	10.96	4.34	5.16	3.04	0.92	5.00	3.91	0.47	0.42	0.51	9.59	0.84	0.96	1.62	1.11	3.80	1.50	0.70	10.00	2.00	4.28	12.02	22.03		



<b>SCAVI E BONIFICHE</b>		
STERRO	m <sup>2</sup>	70.08
PIANO DI POSA IN TRINCEA	m	1.67
<b>RILEVATI</b>		
TERRENO VEGETALE	m	22.03
<b>SOVRASTRUTTURA</b>		
STRATO DI MISTO CEMENTATO	m <sup>2</sup>	1.98
STRATO DI MISTO GRANULARE	m <sup>2</sup>	2.20
STRATO DI USURA	m	9.75
STRATO DI BINDER	m	9.76
STRATO DI BASE	m	9.76



474  
 1:200

200







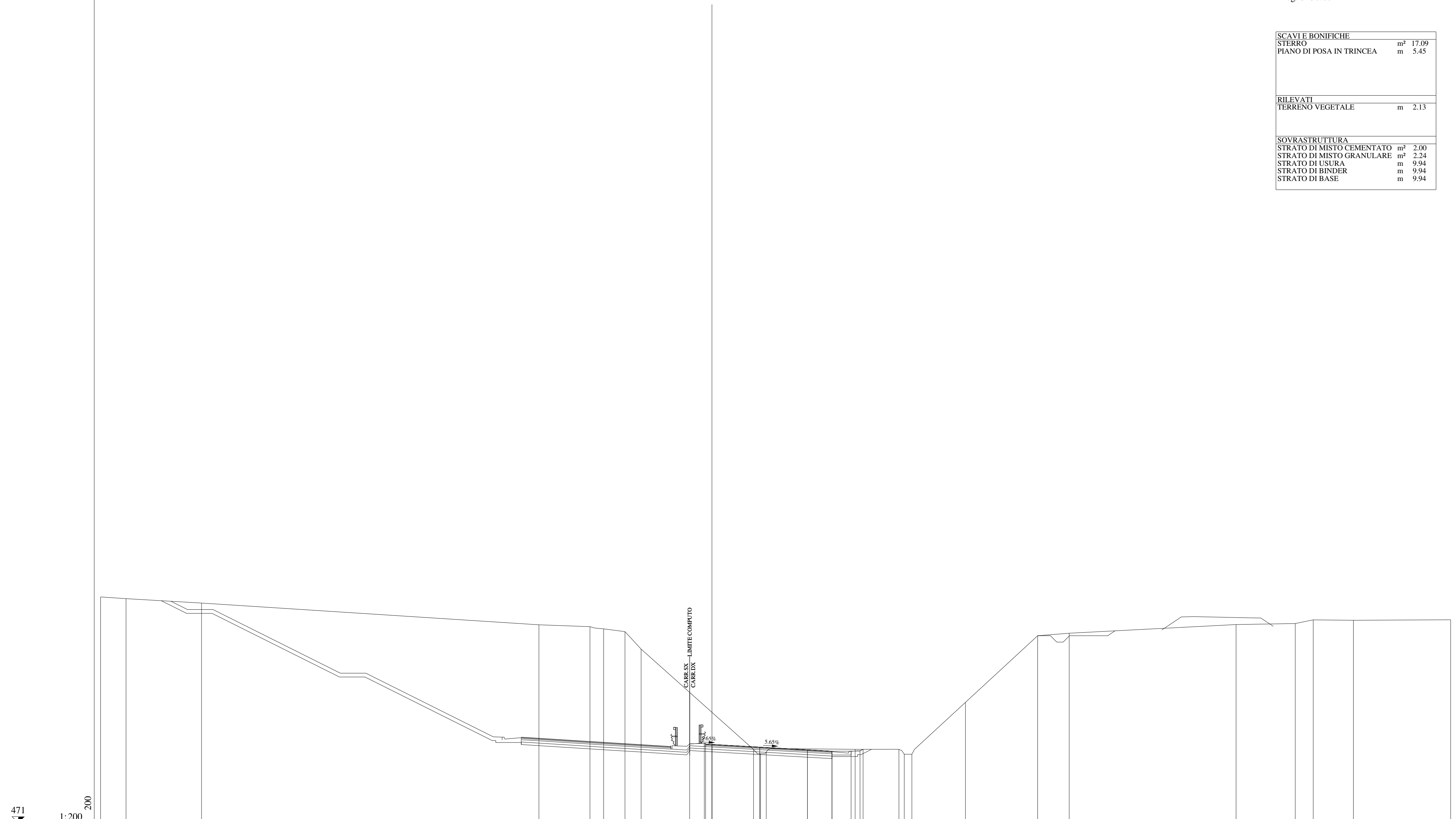
SCAVI E BONIFICHE	
STERRO	m <sup>2</sup> 17.09
PIANO DI POSA IN TRINCEA	m 5.45

RILEVATI	
TERRENO VEGETALE	m 2.13

SOVRASTRUTTURA	
STRATO DI MISTO CEMENTATO	m <sup>2</sup> 2.00
STRATO DI MISTO GRANULARE	m <sup>2</sup> 2.24
STRATO DI USURA	m 9.94
STRATO DI BINDER	m 9.94
STRATO DI BASE	m 9.94



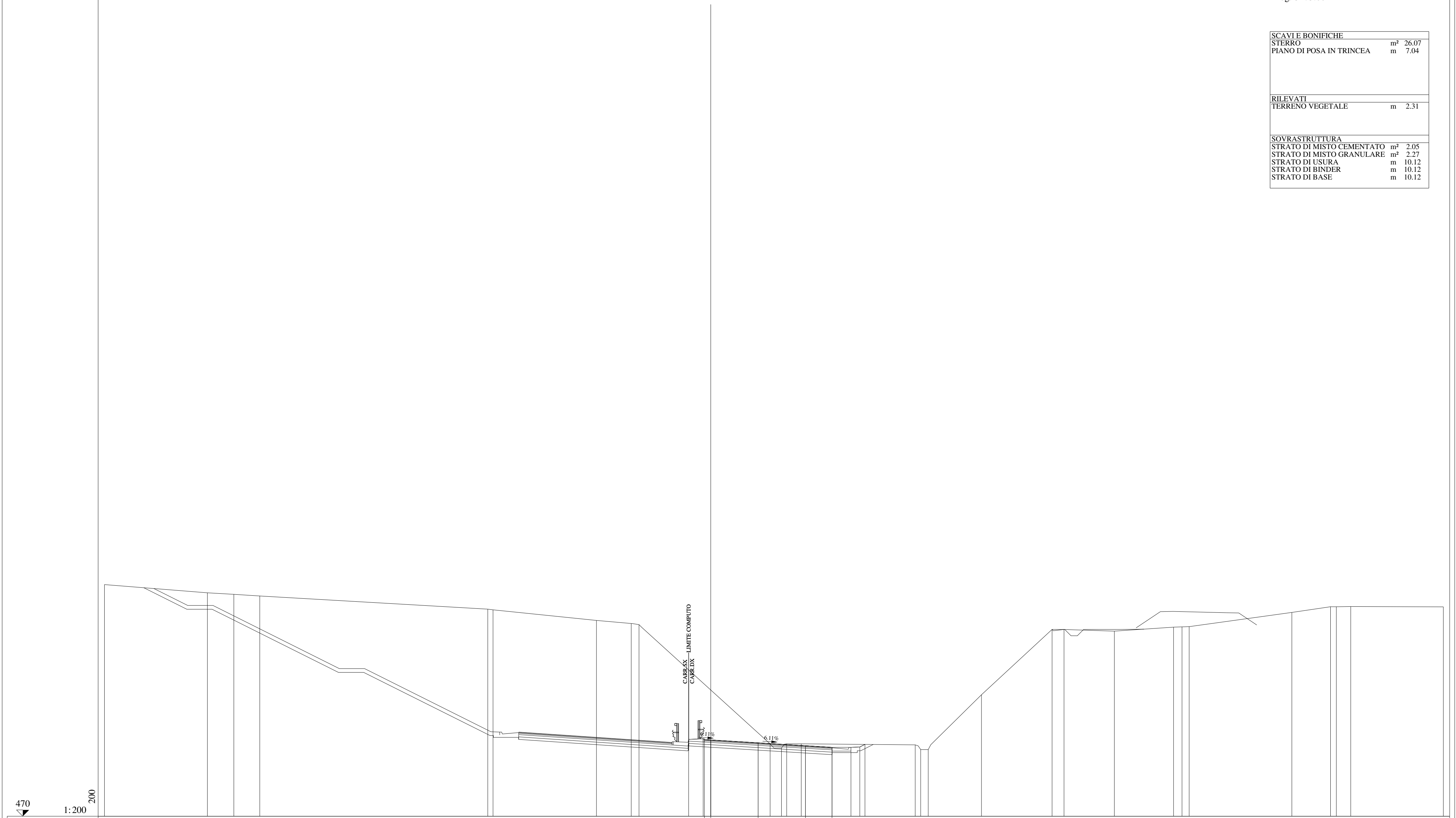
471  
1:200

<b>QUOTE</b>																										
<b>Distanze Parziali</b>																										
<b>QUOTE</b>																										
<b>Distanze Parziali</b>																										
<b>QUOTE</b>	488.74	488.61	488.26	488.56	488.41	488.24	488.02	484.65	477.17	477.25	478.95	476.74	476.63	476.53	476.57	476.78	478.39	478.40	478.78	480.47	485.70	485.90	486.58	486.94	488.91	488.95
<b>Distanze Parziali</b>	2.00	5.93	26.48	4.01	1.08	1.67	1.27	8.82	0.80	3.75	3.75	1.92	1.50	0.24	0.60	0.42	4.20	5.67	2.48	13.10	4.65	1.41	3.15	7.64		

SCAVI E BONIFICHE		
STERRO	m²	26.07
PIANO DI POSA IN TRINCEA	m	7.04

RILEVATI		
TERRENO VEGETALE	m	2.31

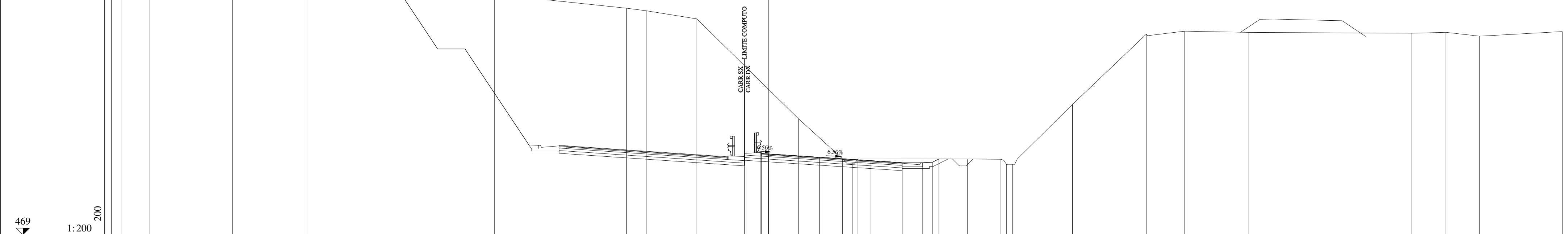
SOVRASTRUTTURA		
STRATO DI MISTO CEMENTATO	m²	2.05
STRATO DI MISTO GRANULARE	m²	2.27
STRATO DI USURA	m	10.12
STRATO DI BINDER	m	10.12
STRATO DI BASE	m	10.12



470  
1:200  
200

<b>QUOTE</b>																									
<b>RAVIMENTAZIONE</b>																									
<b>DISTANZE PARZIALI</b>																									
<b>RAVIMENTAZIONE</b>																									
<b>QUOTE</b>																									
<b>PROGETTO</b>																									
<b>DISTANZE PARZIALI</b>																									
<b>PROGETTO</b>																									
<b>QUOTE</b>																									
<b>TERRENO</b>	488.34	487.88	487.56	487.43	488.34	488.34	488.28	488.17	478.07	478.04	478.13	478.04	478.04	478.04	478.04	478.04									
<b>DISTANZE PARZIALI</b>																									
<b>TERRENO</b>	8.15	2.09	2.06	18.05	0.41	8.19	2.75	0.82	10.38	0.90	0.41	1.16	9.02	0.43	4.21	5.59	0.95	3.98	4.69	0.87	0.56	8.14	3.06	1.14	7.33

<b>SCAVI E BONIFICHE</b>	
STERRO	m <sup>2</sup> 30.97
PIANO DI POSA IN TRINCEA	m 7.67
<b>RILEVATI</b>	
TERRENO VEGETALE	m 2.39
<b>SOVRASTRUTTURA</b>	
STRATO DI MISTO CEMENTATO	m <sup>2</sup> 2.08
STRATO DI MISTO GRANULARE	m <sup>2</sup> 2.30
STRATO DI USURA	m 10.29
STRATO DI BINDER	m 10.29
STRATO DI BASE	m 10.29



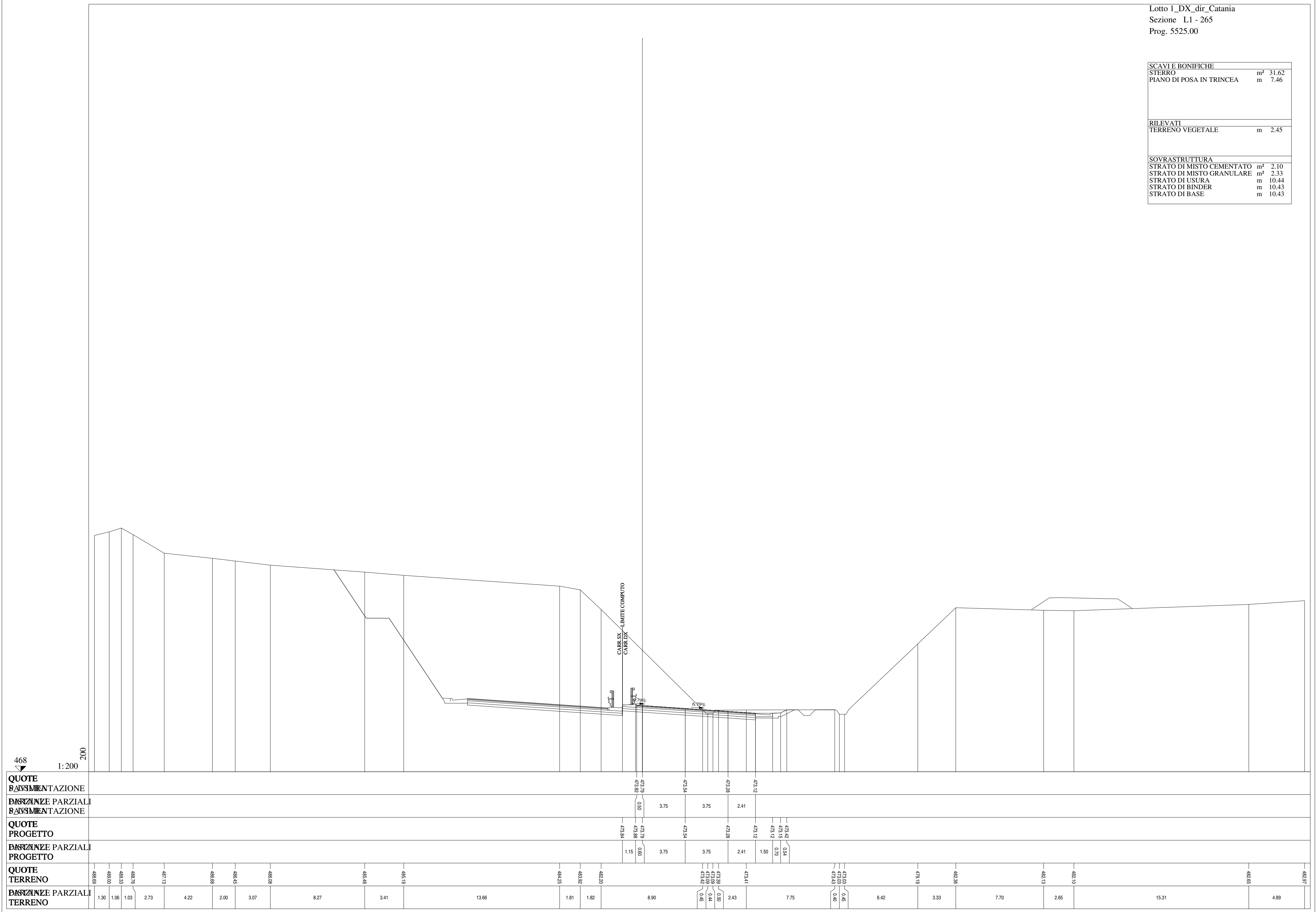
<b>QUOTE</b>																									
<b>BASSIMENTAZIONE</b>																									
<b>DISTANZE PARZIALI</b>																									
<b>BASSIMENTAZIONE</b>																									
<b>QUOTE</b>																									
<b>PROGETTO</b>																									
<b>DISTANZE PARZIALI</b>																									
<b>PROGETTO</b>																									
<b>QUOTE</b>																									
<b>TERRENO</b>	489.90	489.53	488.50	487.70	487.59	488.55	485.54	485.35	484.76	477.48	474.55	474.24	474.57	474.54	474.54	474.52	478.52	483.64	483.87	483.78	483.72	483.78	483.50	483.84	
<b>DISTANZE PARZIALI</b>																									
<b>TERRENO</b>	0.76	2.06	6.04	5.43	13.71	9.64	1.48	3.65	7.43	3.21	0.72	0.41	8.01	2.44	0.45	4.37	5.40	2.81	4.68	11.91	2.49	2.46	6.04		



SCAVI E BONIFICHE	
STERRO	m <sup>2</sup> 31.62
PIANO DI POSA IN TRINCEA	m 7.46

RILEVATI	
TERRENO VEGETALE	m 2.45


SOVRASTRUTTURA	
STRATO DI MISTO CEMENTATO	m <sup>2</sup> 2.10
STRATO DI MISTO GRANULARE	m <sup>2</sup> 2.33
STRATO DI USURA	m 10.44
STRATO DI BINDER	m 10.43
STRATO DI BASE	m 10.43



468  
 1:200  
 200

<b>QUOTE</b>																										
<b>BASSIMENTAZIONE</b>																										
<b>DISTANZE PARZIALI</b>																										
<b>BASSIMENTAZIONE</b>																										
<b>QUOTE</b>																										
<b>PROGETTO</b>																										
<b>DISTANZE PARZIALI</b>																										
<b>PROGETTO</b>																										
<b>QUOTE</b>																										
<b>TERRENO</b>	488.69	489.00	489.33	489.76	487.13	488.68	488.45	488.08	485.48	485.19	484.25	483.92	482.20	473.41	473.03	473.03	473.03	482.65	482.97							
<b>DISTANZE PARZIALI</b>	1.30	1.06	1.03	2.73	4.22	2.00	3.07	8.27	3.41	13.66	1.81	1.82	8.90	0.43	0.50	0.44	2.43	7.75	0.40	0.45	6.42	3.33	7.70	2.65	15.31	4.89

<b>SCAVI E BONIFICHE</b>	
STERRO	m <sup>2</sup> 24.96
PIANO DI POSA IN TRINCEA	m 6.48
<b>RILEVATI</b>	
TERRENO VEGETALE	m 2.55
<b>SOVRASTRUTTURA</b>	
STRATO DI MISTO CEMENTATO	m <sup>2</sup> 2.10
STRATO DI MISTO GRANULARE	m <sup>2</sup> 2.34
STRATO DI USURA	m 10.48
STRATO DI BINDER	m 10.47
STRATO DI BASE	m 10.47



466

1:200

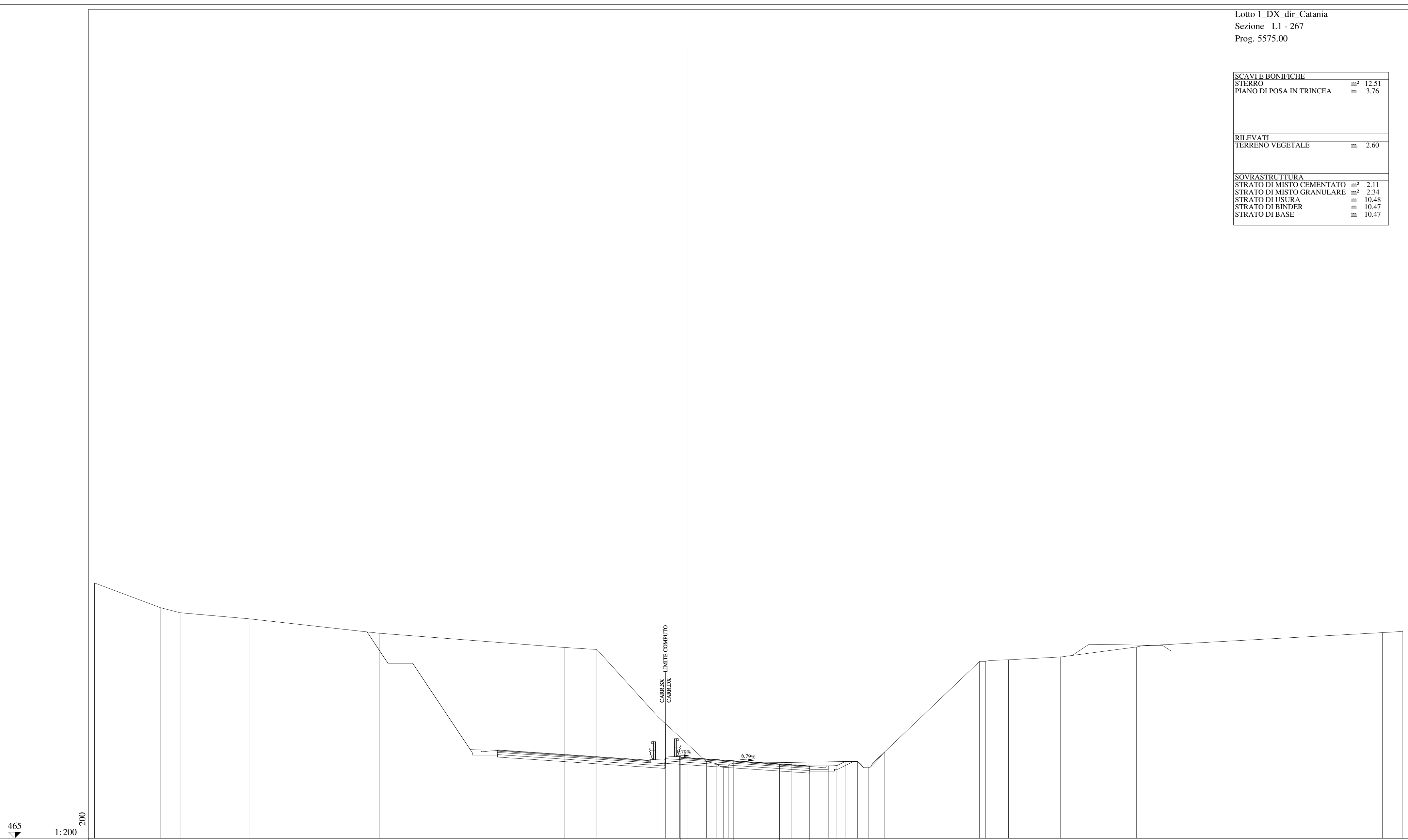
200

<b>QUOTE</b>																											
<b>Distanze parziali</b>																											
<b>QUOTE</b>																											
<b>Distanze parziali</b>																											
<b>QUOTE</b>	482.21	481.70	480.82	480.75	480.76	481.40	480.92	478.83	472.33	471.90	472.35	471.96	472.27	472.29	471.96	472.16	472.41	472.57	472.67	472.71							
<b>Distanze parziali</b>	0.78	0.79	0.40	1.19	5.16	1.54	1.64	2.76	22.05	3.24	2.23	6.87	3.63	0.71	0.42	7.11	3.27	0.41	0.80	5.09	4.19	2.33	1.76	0.92	2.85	14.60	9.48

SCAVI E BONIFICHE		
STERRO	m²	12.51
PIANO DI POSA IN TRINCEA	m	3.76

RILEVATI		
TERRENO VEGETALE	m	2.60

SOVRASTRUTTURA		
STRATO DI MISTO CEMENTATO	m²	2.11
STRATO DI MISTO GRANULARE	m²	2.34
STRATO DI USURA	m	10.48
STRATO DI BINDER	m	10.47
STRATO DI BASE	m	10.47



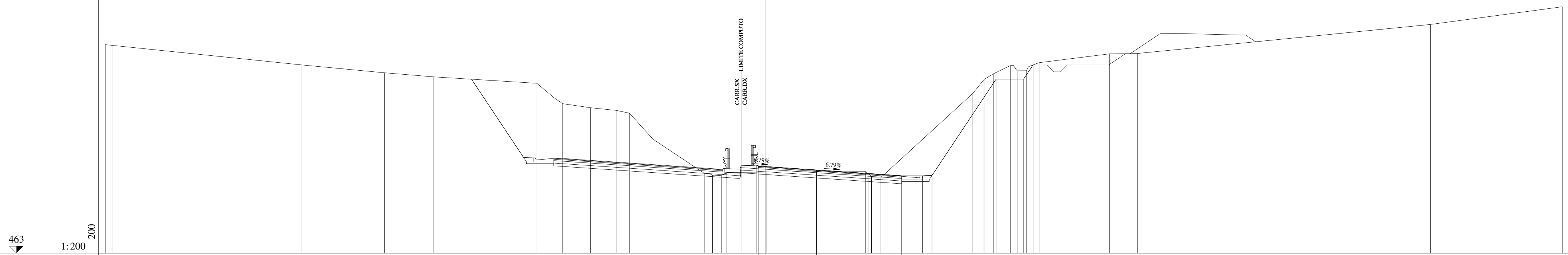
<b>QUOTE</b> BASIMENTAZIONE								471.54	471.54	471.29	471.03	470.88	470.88	470.88	470.88	470.88	470.88	471.23	471.71	471.71	471.24	471.35	479.47	479.70	481.51	481.77	
<b>Distanze Parziali</b> BASIMENTAZIONE								0.90	3.75	3.75	2.45							0.67	0.48	0.48	0.43	0.47	1.88	4.22	6.16	19.91	1.66
<b>QUOTE</b> PROGETTO								471.59	471.54	471.29	471.03	470.98	470.98	470.98	470.98	470.98	470.98	471.23	471.71	471.71	471.24	471.35	479.47	479.70	481.51	481.77	
<b>Distanze Parziali</b> PROGETTO								1.15	0.60	3.75	3.75	2.45	1.50					0.67	0.48	0.48	0.43	0.47	1.88	4.22	6.16	19.91	1.66
<b>QUOTE</b> TERRENO	483.70	483.70	483.29	482.79	481.02	480.47	480.31	474.85	471.21	470.97	470.82	470.82	471.04	471.21	471.15			472.01	471.71	471.71	471.24	471.35	479.47	479.70	481.51	481.77	
<b>Distanze Parziali</b> TERRENO		5.32	1.61	5.58	10.55	14.99	2.66	4.95	3.93	0.83	0.55	0.42	5.05	5.38				7.68	1.29	0.48	0.43	0.47	1.88	4.22	6.16	19.91	1.66

465  
 1:200  
 200





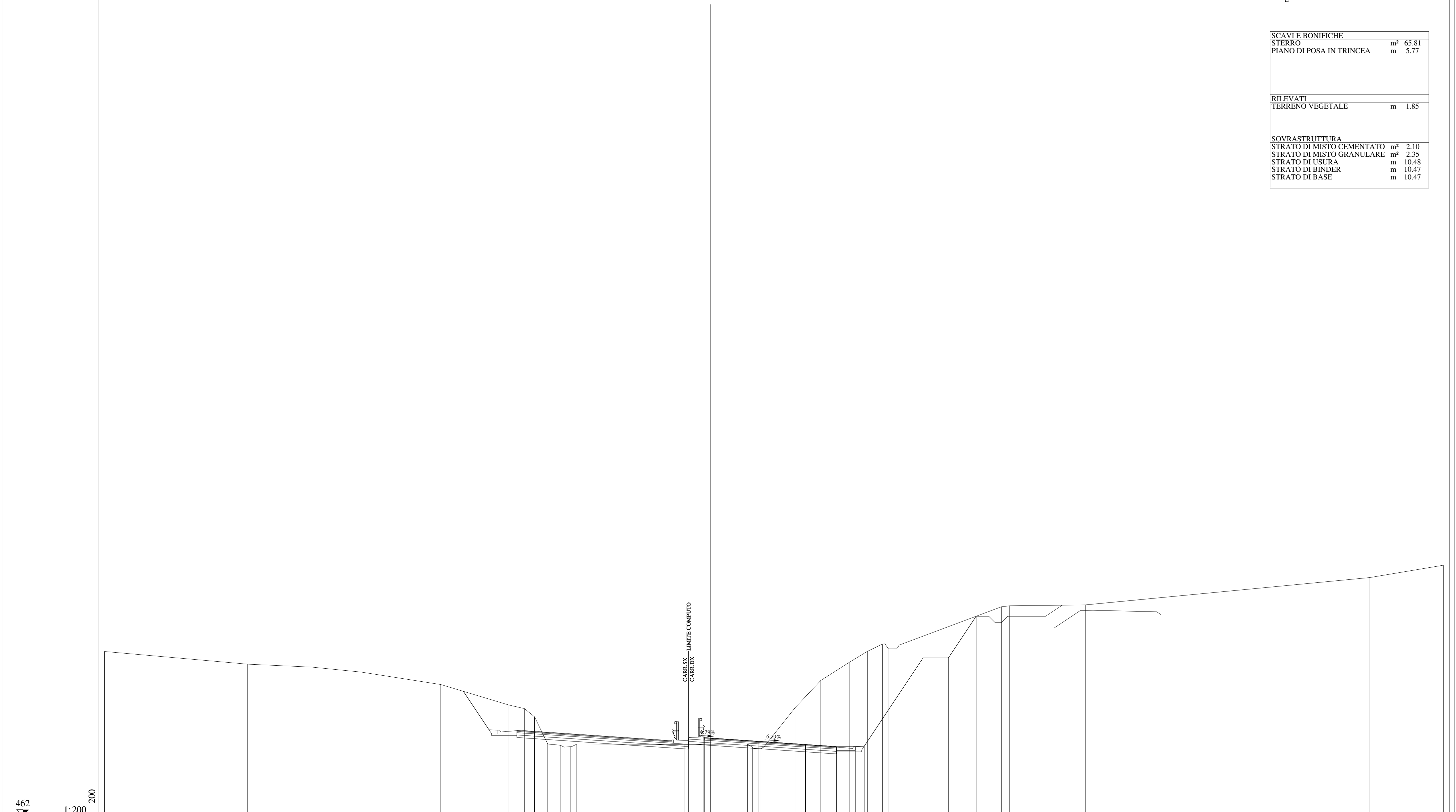
<b>SCAVI E BONIFICHE</b>	
STERRO	m <sup>2</sup> 22.07
<b>RILEVATI</b>	
TERRENO VEGETALE	m 1.85
<b>SOVRASTRUTTURA</b>	
STRATO DI MISTO CEMENTATO	m <sup>2</sup> 2.11
STRATO DI MISTO GRANULARE	m <sup>2</sup> 2.34
STRATO DI USURA	m 10.48
STRATO DI BINDER	m 10.47
STRATO DI BASE	m 10.47



<b>QUOTE SALVAMENTO</b>								489.29	489.32	489.04	488.78	488.51	488.24	487.98	478.24	478.08	477.90	479.50	480.89
<b>DISTANZE PARZIALI SALVAMENTO</b>								0.50	3.75	3.75	2.45	1.50	0.70	4.67	2.00	0.88		21.32	9.59
<b>QUOTE PROGETTO</b>								489.34	489.38	489.04	488.78	488.51	488.24	478.54	478.24	478.02	475.61		
<b>DISTANZE PARZIALI PROGETTO</b>								1.15	0.60	3.75	3.75	2.45	1.50	4.67	2.00	0.88			
<b>QUOTE TERRENO</b>								479.08	478.14										
<b>DISTANZE PARZIALI TERRENO</b>								0.55	13.69	6.07	3.59	7.50	1.24	2.01	1.88	0.96	1.71	3.74	0.60

463  
 1:200  
 200

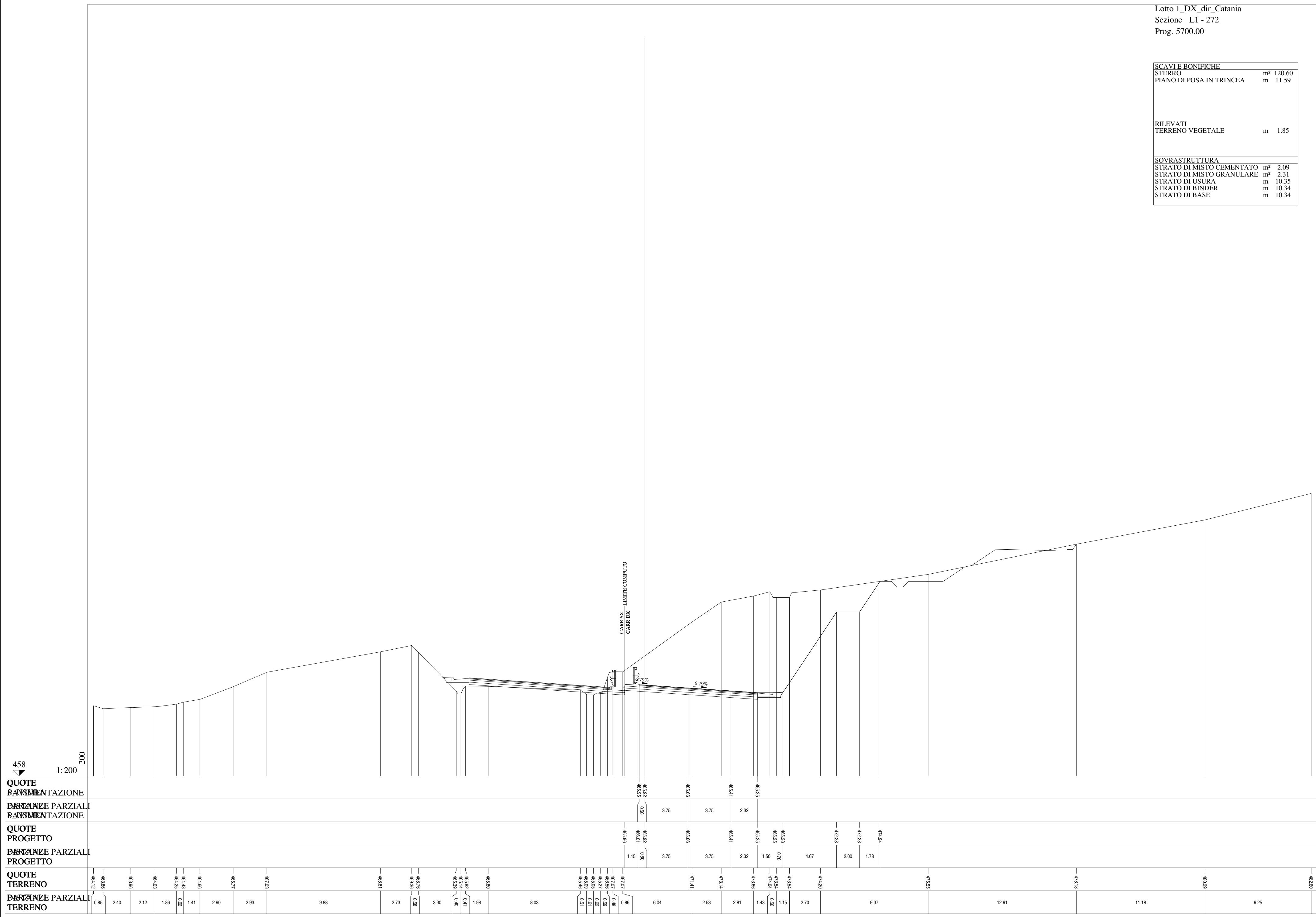
<b>SCAVI E BONIFICHE</b>	
STERRO	m <sup>2</sup> 65.81
PIANO DI POSA IN TRINCEA	m 5.77
<b>RILEVATI</b>	
TERRENO VEGETALE	m 1.85
<b>SOVRASTRUTTURA</b>	
STRATO DI MISTO CEMENTATO	m <sup>2</sup> 2.10
STRATO DI MISTO GRANULARE	m <sup>2</sup> 2.35
STRATO DI USURA	m 10.48
STRATO DI BINDER	m 10.47
STRATO DI BASE	m 10.47



<b>QUOTE</b>																																	
<b>BASSINATAZIONE</b>																																	
<b>Distanze Parziali</b>																																	
<b>BASSINATAZIONE</b>																																	
<b>QUOTE</b>																																	
<b>PROGETTO</b>																																	
<b>Distanze Parziali</b>																																	
<b>PROGETTO</b>																																	
<b>QUOTE</b>																																	
<b>TERRENO</b>	473.02	474.02	473.78	473.38	472.40	470.78	470.50	469.85	467.70	467.80	467.48	467.69	467.48	467.66	467.70	467.33	467.33	470.57	472.73	471.18	475.03	475.23	475.23	475.81	475.81	474.52	474.52	477.81	478.04	478.56	478.71	480.87	481.86
<b>Distanze Parziali</b>																																	
<b>TERRENO</b>	11.33	5.10	3.88	6.32	5.40	1.21	0.81	1.04	1.00	0.83	0.49	8.49	5.01	0.41	2.70	2.03	2.25	1.44	1.19	0.83	8.34	0.85	6.00	22.52	5.82								

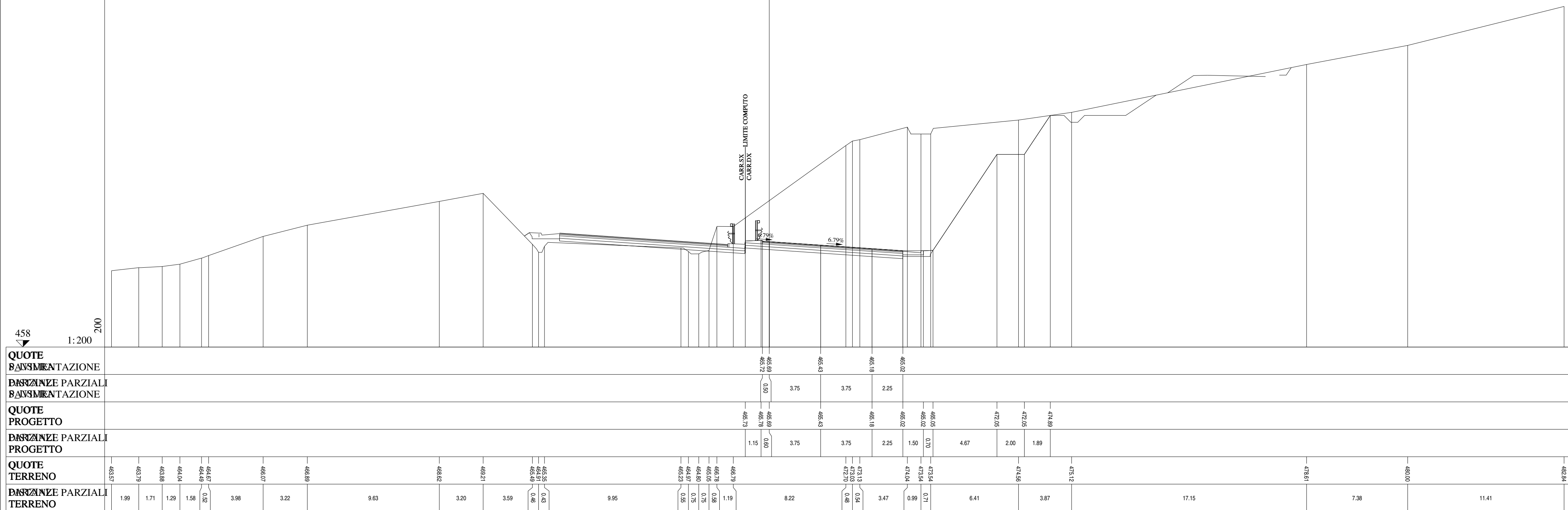


SCAVI E BONIFICHE		
STERRO	m²	120.60
PIANO DI POSA IN TRINCEA	m	11.59
RILEVATI		
TERRENO VEGETALE	m	1.85
SOVRASTRUTTURA		
STRATO DI MISTO CEMENTATO	m²	2.09
STRATO DI MISTO GRANULARE	m²	2.31
STRATO DI USURA	m	10.35
STRATO DI BINDER	m	10.34
STRATO DI BASE	m	10.34

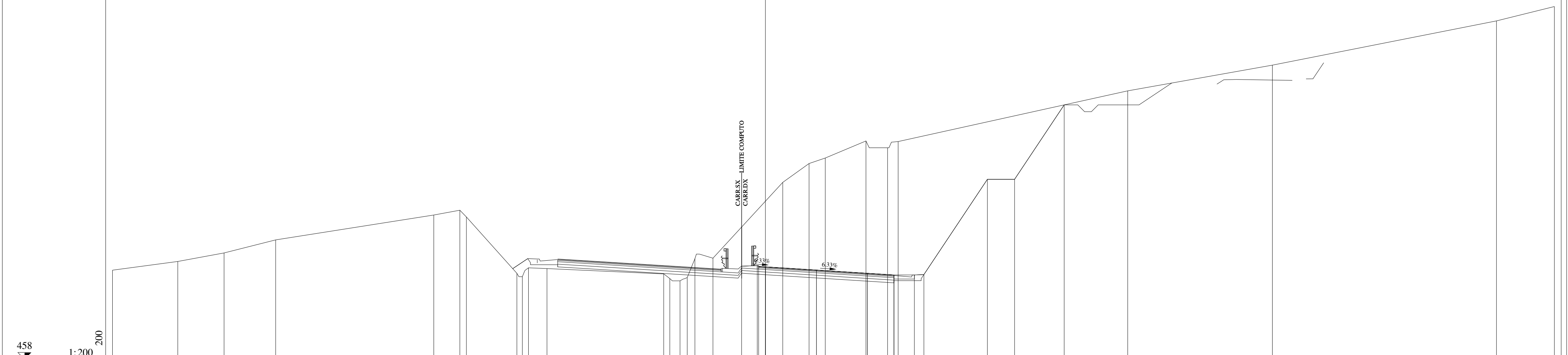


QUOTE BANSIMENTAZIONE	Distanze parziali BANSIMENTAZIONE	QUOTE PROGETTO	Distanze parziali PROGETTO	QUOTE TERRENO	Distanze parziali TERRENO
464.12	0.85	464.12	0.85	464.12	0.85
463.88	2.40	463.88	2.40	463.88	2.40
463.96	2.12	463.96	2.12	463.96	2.12
464.03	1.86	464.03	1.86	464.03	1.86
464.43	0.82	464.43	0.82	464.43	0.82
464.66	1.41	464.66	1.41	464.66	1.41
465.71	2.90	465.71	2.90	465.71	2.90
467.03	2.93	467.03	2.93	467.03	2.93
468.81	9.88	468.81	9.88	468.81	9.88
468.76	2.73	468.76	2.73	468.76	2.73
468.26	0.98	468.26	0.98	468.26	0.98
465.14	3.30	465.14	3.30	465.14	3.30
465.82	0.41	465.82	0.41	465.82	0.41
465.80	1.98	465.80	1.98	465.80	1.98
467.07	8.03	467.07	8.03	467.07	8.03
468.56	0.48	468.56	0.48	468.56	0.48
465.27	0.59	465.27	0.59	465.27	0.59
465.05	0.82	465.05	0.82	465.05	0.82
468.09	0.61	468.09	0.61	468.09	0.61
465.40	0.51	465.40	0.51	465.40	0.51
467.07	0.86	467.07	0.86	467.07	0.86
465.92	6.04	465.92	6.04	465.92	6.04
466.01	2.53	466.01	2.53	466.01	2.53
465.98	2.81	465.98	2.81	465.98	2.81
465.41	1.43	465.41	1.43	465.41	1.43
465.25	0.68	465.25	0.68	465.25	0.68
465.25	1.15	465.25	1.15	465.25	1.15
465.28	2.70	465.28	2.70	465.28	2.70
473.54	9.37	473.54	9.37	473.54	9.37
473.54	12.91	473.54	12.91	473.54	12.91
472.28	11.18	472.28	11.18	472.28	11.18
472.28	9.25	472.28	9.25	472.28	9.25
472.28		472.28		472.28	
471.94		471.94		471.94	
471.81		471.81		471.81	
479.29		479.29		479.29	
482.60		482.60		482.60	

SCAVI E BONIFICHE	
STERRO	m <sup>2</sup> 127.47
PIANO DI POSA IN TRINCEA	m 11.52
RILEVATI	
TERRENO VEGETALE	m 1.85
SOVRASTRUTTURA	
STRATO DI MISTO CEMENTATO	m <sup>2</sup> 2.07
STRATO DI MISTO GRANULARE	m <sup>2</sup> 2.30
STRATO DI USURA	m 10.28
STRATO DI BINDER	m 10.27
STRATO DI BASE	m 10.27



<b>SCAVI E BONIFICHE</b>	
STERRO	m <sup>2</sup> 163.59
PIANO DI POSA IN TRINCEA	m 11.22
<b>RILEVATI</b>	
TERRENO VEGETALE	m 1.85
<b>SOVRASTRUTTURA</b>	
STRATO DI MISTO CEMENTATO	m <sup>2</sup> 2.01
STRATO DI MISTO GRANULARE	m <sup>2</sup> 2.24
STRATO DI USURA	m 9.97
STRATO DI BINDER	m 9.97
STRATO DI BASE	m 9.97

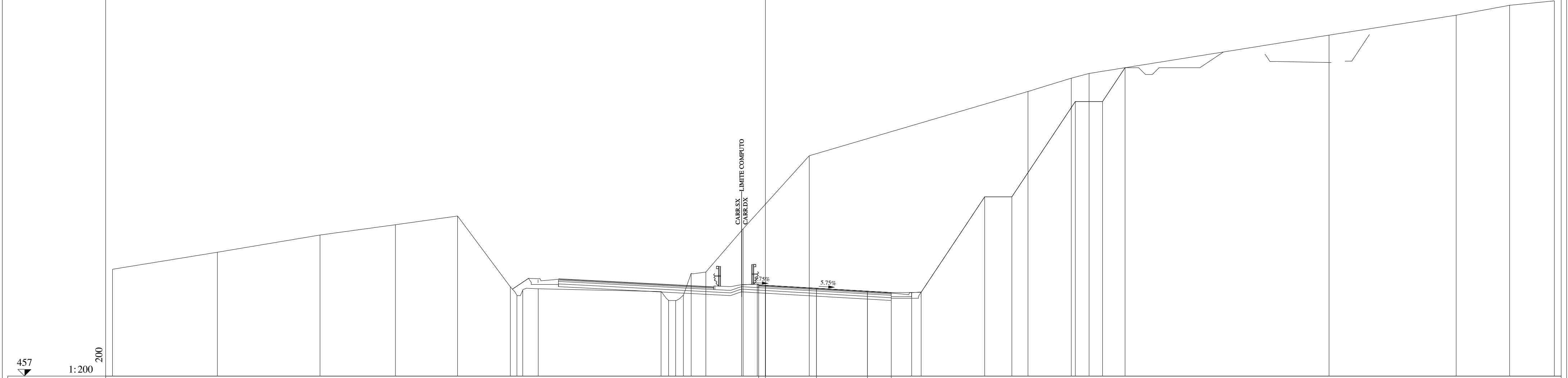


<b>QUOTE</b>																							
<b>BASSIMENTAZIONE</b>																							
<b>Distanze parziali</b>																							
<b>BASSIMENTAZIONE</b>																							
<b>QUOTE</b>																							
<b>PROGETTO</b>																							
<b>Distanze parziali</b>																							
<b>PROGETTO</b>																							
<b>QUOTE</b>																							
<b>TERRENO</b>	464.54	465.18	465.81	466.77	468.60	468.45	468.55	468.31	464.72	464.06	463.19	463.53	465.43	471.00	472.38	472.79	474.04	473.54	474.00	477.72	479.61	482.86	483.92
<b>Distanze parziali</b>	4.80	3.40	3.80	11.62	1.92	0.49	3.71	0.49	1.36	8.58	0.45	0.25	1.32	5.13	1.94	1.19	2.99	1.59	0.78	16.88	10.63	16.47	4.26

SCAVI E BONIFICHE	
STERRO	m <sup>2</sup> 219.10
PIANO DI POSA IN TRINCEA	m 11.02

RILEVATI	
TERRENO VEGETALE	m 1.85

SOVRASTRUTTURA	
STRATO DI MISTO CEMENTATO	m <sup>2</sup> 1.98
STRATO DI MISTO GRANULARE	m <sup>2</sup> 2.19
STRATO DI USURA	m 9.77
STRATO DI BINDER	m 9.77
STRATO DI BASE	m 9.77

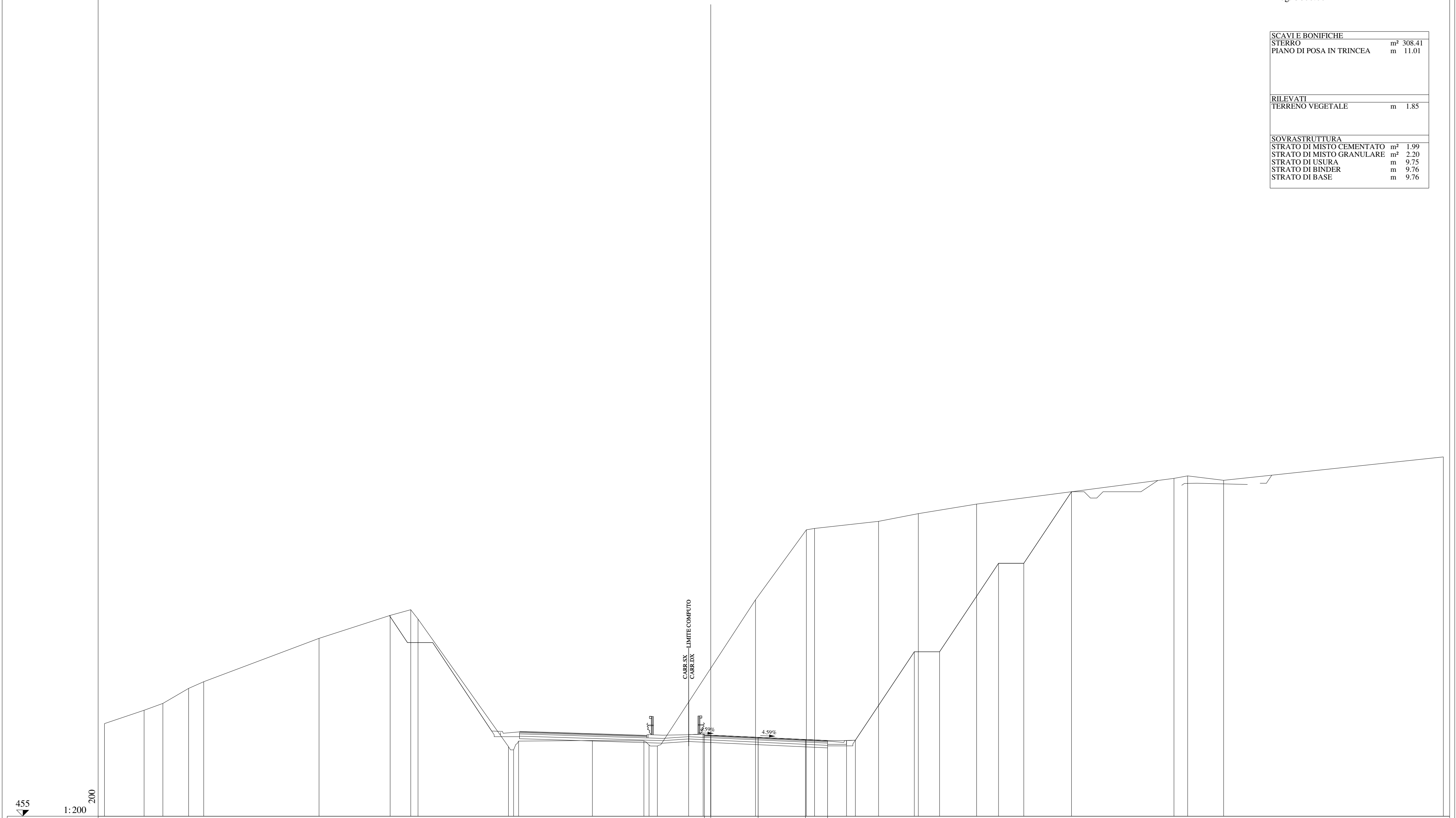


<b>QUOTE</b>																						
<b>BASSIMENTAZIONE</b>																						
<b>Distanze Parziali</b>																						
<b>BASSIMENTAZIONE</b>																						
<b>QUOTE</b>																						
<b>PROGETTO</b>																						
<b>Distanze Parziali</b>																						
<b>PROGETTO</b>																						
<b>QUOTE</b>																						
<b>TERRENO</b>	464.84	468.09	467.38	468.11	468.75	463.41	463.81	463.55	464.64	464.55	462.55	462.57	463.21	467.81	473.18	477.90	479.22	478.87	482.04	483.50	484.23	484.55
<b>Distanze Parziali</b>																						
<b>TERRENO</b>	7.71	7.55	5.54	4.57	3.88	0.48	0.43	1.14	9.03	0.55	0.82	0.57	1.08	2.74	4.86	16.08	3.18	1.31	17.64	9.35	3.93	3.29



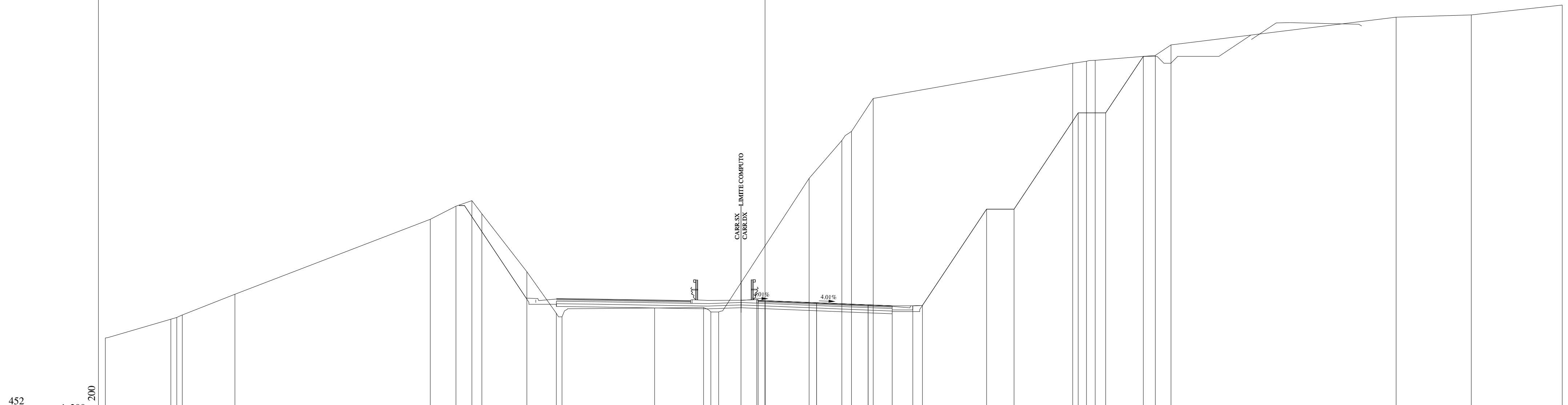


SCAVI E BONIFICHE	
STERRO	m <sup>2</sup> 308.41
PIANO DI POSA IN TRINCEA	m 11.01
RILEVATI	
TERRENO VEGETALE	m 1.85
SOVRASTRUTTURA	
STRATO DI MISTO CEMENTATO	m <sup>2</sup> 1.99
STRATO DI MISTO GRANULARE	m <sup>2</sup> 2.20
STRATO DI USURA	m 9.75
STRATO DI BINDER	m 9.76
STRATO DI BASE	m 9.76



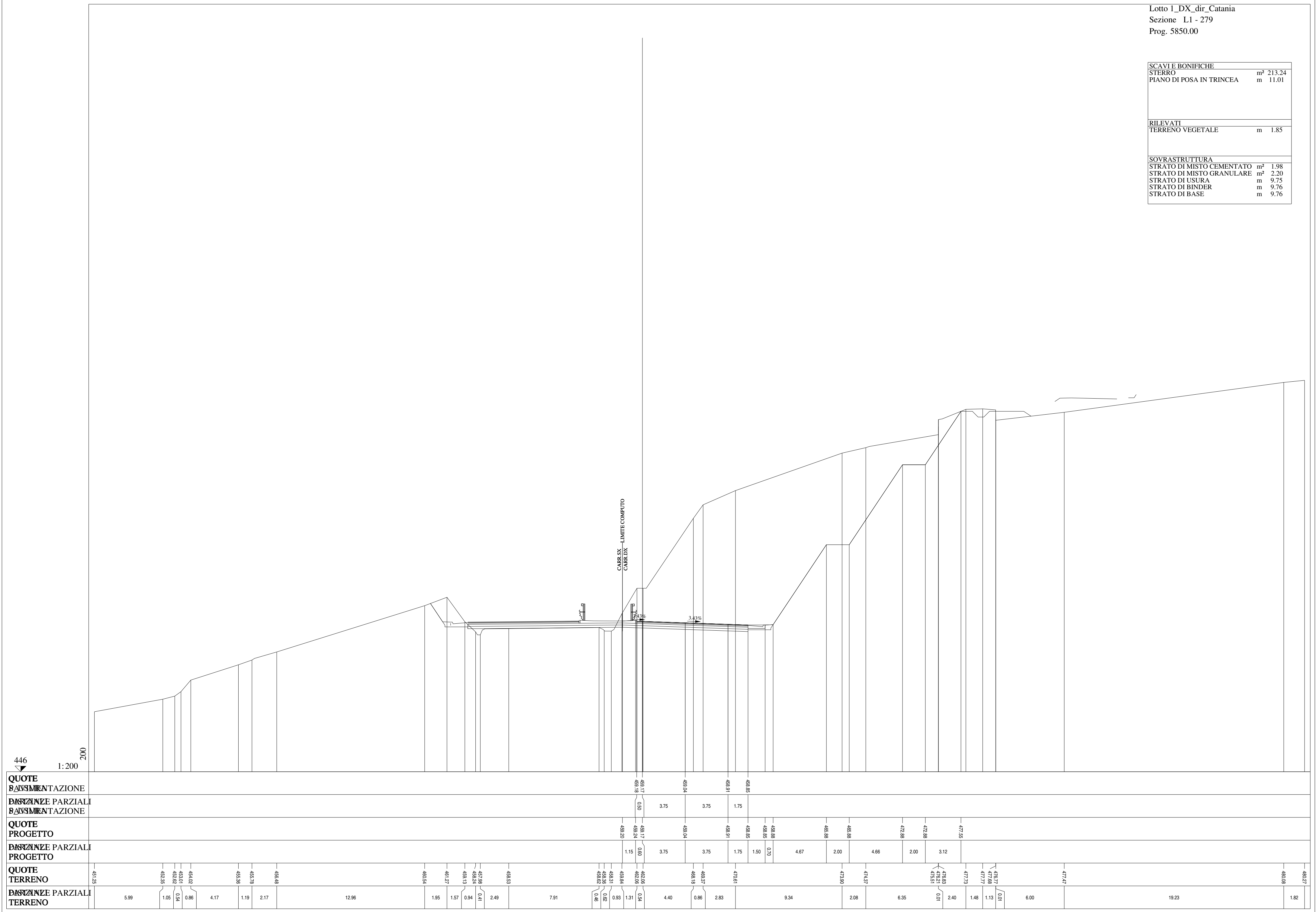
<b>QUOTE</b>																													
<b>BASSIMENTAZIONE</b>																													
<b>Distanze Parziali</b>																													
<b>BASSIMENTAZIONE</b>																													
<b>QUOTE</b>																													
<b>PROGETTO</b>																													
<b>Distanze Parziali</b>																													
<b>PROGETTO</b>																													
<b>QUOTE</b>																													
<b>TERRENO</b>	462.33	463.39	463.93	465.12	465.65	469.08	470.90	470.61	471.35	480.51	480.95	480.25	480.51	480.99	480.56	480.65	480.96	480.56	472.13	477.67	477.78	478.34	478.95	479.71	480.98	481.74	481.94	481.59	483.44
<b>Distanze Parziali</b>	3.14	1.48	2.04	1.20	9.13	5.63	1.63	0.58	7.15	0.41	0.40	0.68	0.40	7.77	4.03	0.65	5.07	3.14	4.62	15.62	1.08	2.86	17.39						
<b>TERRENO</b>																													

SCAVI E BONIFICHE	
STERRO	m² 265.58
PIANO DI POSA IN TRINCEA	m 11.01
RILEVATI	
TERRENO VEGETALE	m 1.85
SOVRASTRUTTURA	
STRATO DI MISTO CEMENTATO	m² 1.98
STRATO DI MISTO GRANULARE	m² 2.20
STRATO DI USURA	m 9.75
STRATO DI BINDER	m 9.76
STRATO DI BASE	m 9.76

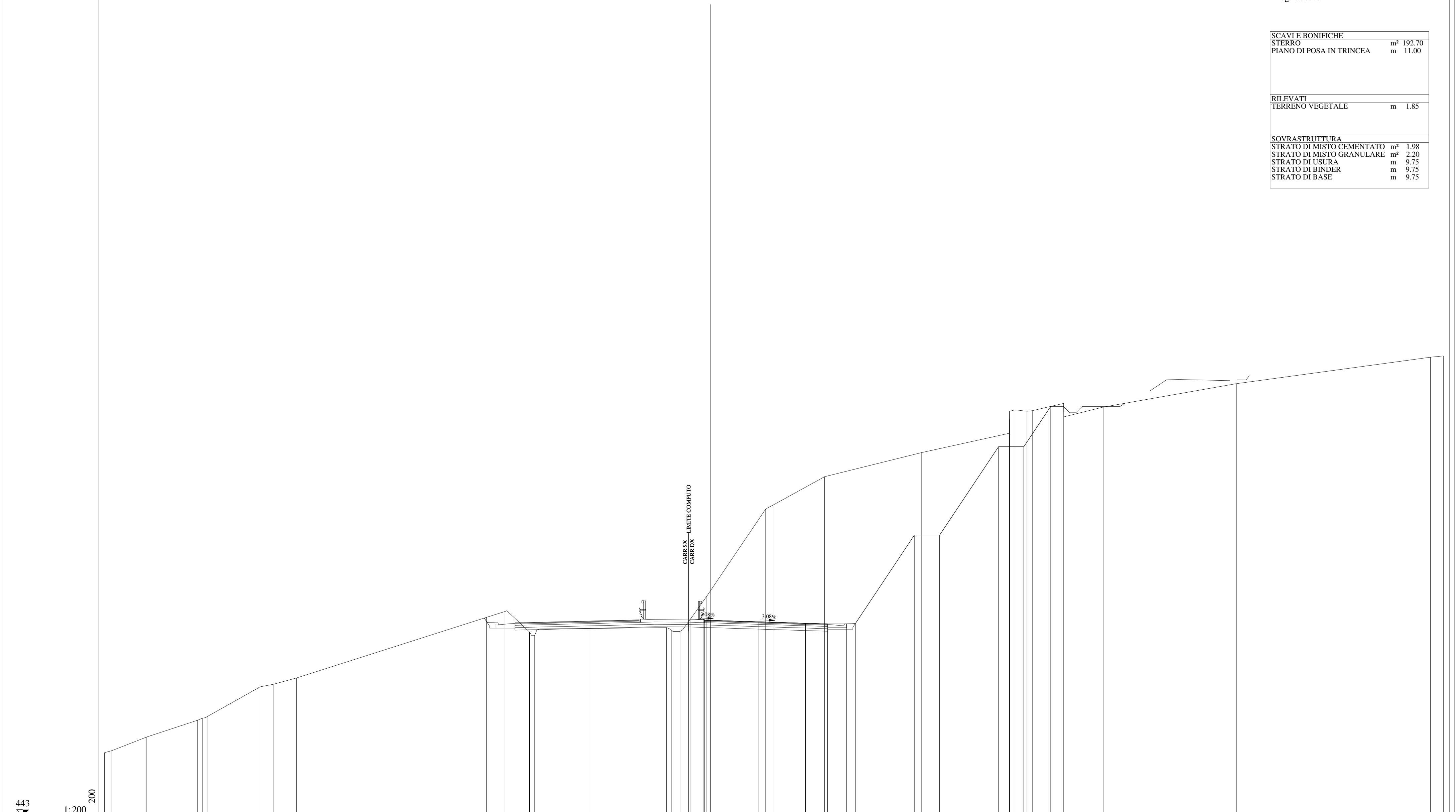


QUOTE BASIMENTAZIONE		460.29	460.14	459.99	459.92	459.95	459.92	466.95	466.95	473.95	473.95	478.05																			
Distanze Parziali Basimentazione		0.50	3.75	3.75	1.75	0.70	0.70	4.67	2.00	4.66	2.00	2.74																			
QUOTE PROGETTO		460.32	460.29	460.14	459.99	459.92	459.95	466.95	466.95	473.95	473.95	478.05	478.13	478.88	480.91	481.07	481.79														
Distanze Parziali Progetto		1.15	0.60	3.75	3.75	1.75	1.50	4.67	2.00	4.66	2.00	2.74	1.14	16.38	5.47	6.62															
QUOTE TERRENO	457.98	458.25	460.76	468.21	467.16	468.61	467.57	462.40	458.12	459.38	459.76	459.47	459.48	459.80	459.19	471.94	472.60	475.00	471.94	472.60	475.00	466.95	466.95	473.95	473.95	477.77	477.70	477.55	480.91	481.07	481.79
Distanze Parziali Terreno	4.77	0.43	0.40	3.83	14.21	1.87	1.16	0.73	3.27	2.15	0.41	6.73	3.57	0.57	0.59	6.58	2.38	0.70	1.58	14.51	1.01	0.63	4.37	1.14	16.38	5.47	6.62				

SCAVI E BONIFICHE		
STERRO	m <sup>2</sup>	213.24
PIANO DI POSA IN TRINCEA	m	11.01
RILEVATI		
TERRENO VEGETALE	m	1.85
SOVRASTRUTTURA		
STRATO DI MISTO CEMENTATO	m <sup>2</sup>	1.98
STRATO DI MISTO GRANULARE	m <sup>2</sup>	2.20
STRATO DI USURA	m	9.75
STRATO DI BINDER	m	9.76
STRATO DI BASE	m	9.76



SCAVI E BONIFICHE	
STERRO	m <sup>2</sup> 192.70
PIANO DI POSA IN TRINCEA	m 11.00
RILEVATI	
TERRENO VEGETALE	m 1.85
SOVRASTRUTTURA	
STRATO DI MISTO CEMENTATO	m <sup>2</sup> 1.98
STRATO DI MISTO GRANULARE	m <sup>2</sup> 2.20
STRATO DI USURA	m 9.75
STRATO DI BINDER	m 9.75
STRATO DI BASE	m 9.75



443  
 1:200


QUOTE BASIMENTAZIONE	Distanze Parziali BASIMENTAZIONE	QUOTE PROGETTO	Distanze Parziali PROGETTO	QUOTE TERRENO	Distanze Parziali TERRENO
458.49	0.50	458.49	1.15	458.40	1.33
458.30	3.75	458.36	3.75	458.55	0.79
458.37	3.75	459.37	3.75	457.61	0.86
458.26	1.75	459.26	1.75	457.91	0.41
458.20	0.50	459.20	1.50	458.86	4.00
458.20	0.70	459.23	4.67	471.76	7.66
458.23	2.00	458.23	4.66	471.76	6.98
472.23	2.00	472.23	2.00	472.30	0.01
472.23	2.13	472.23	2.13	473.04	0.43
475.43	0.42	475.09	2.48	473.04	0.95
474.60	0.01	475.67	3.12	473.04	0.42
475.37	10.54	475.37	15.37	473.32	1.02
477.23	15.04	477.23	15.37	473.42	1.02
479.42	1.02	479.42	1.02	479.42	1.02



SCAVI E BONIFICHE	
STERRO	m² 190.88
PIANO DI POSA IN TRINCEA	m 11.00

RILEVATI	
TERRENO VEGETALE	m 1.85

SOVRASTRUTTURA	
STRATO DI MISTO CEMENTATO	m² 1.97
STRATO DI MISTO GRANULARE	m² 2.20
STRATO DI USURA	m 9.75
STRATO DI BINDER	m 9.75
STRATO DI BASE	m 9.75



<b>QUOTE</b>																												
<b>BASIMENTAZIONE</b>																												
<b>DISTANZE PARZIALI</b>																												
<b>BASIMENTAZIONE</b>																												
<b>QUOTE</b>																												
<b>PROGETTO</b>																												
<b>DISTANZE PARZIALI</b>																												
<b>PROGETTO</b>																												
<b>QUOTE</b>																												
<b>TERRENO</b>	448.24	448.33	450.89	451.48	452.29	452.76	453.53	458.16	458.42	457.11	459.23	456.69	458.44	458.13	462.34	467.01	469.50	470.02	472.37	471.90	472.37	473.37	474.45	476.91	477.89			
<b>DISTANZE PARZIALI</b>																												
<b>TERRENO</b>	4.32	6.57	0.94	4.15	1.99	2.17	11.53	1.61	0.73	0.40	7.54	2.98	0.47	0.42	4.48	3.10	6.79	1.50	0.70	4.67	2.00	4.66	2.00	1.42	7.21	17.41	5.68	0.97

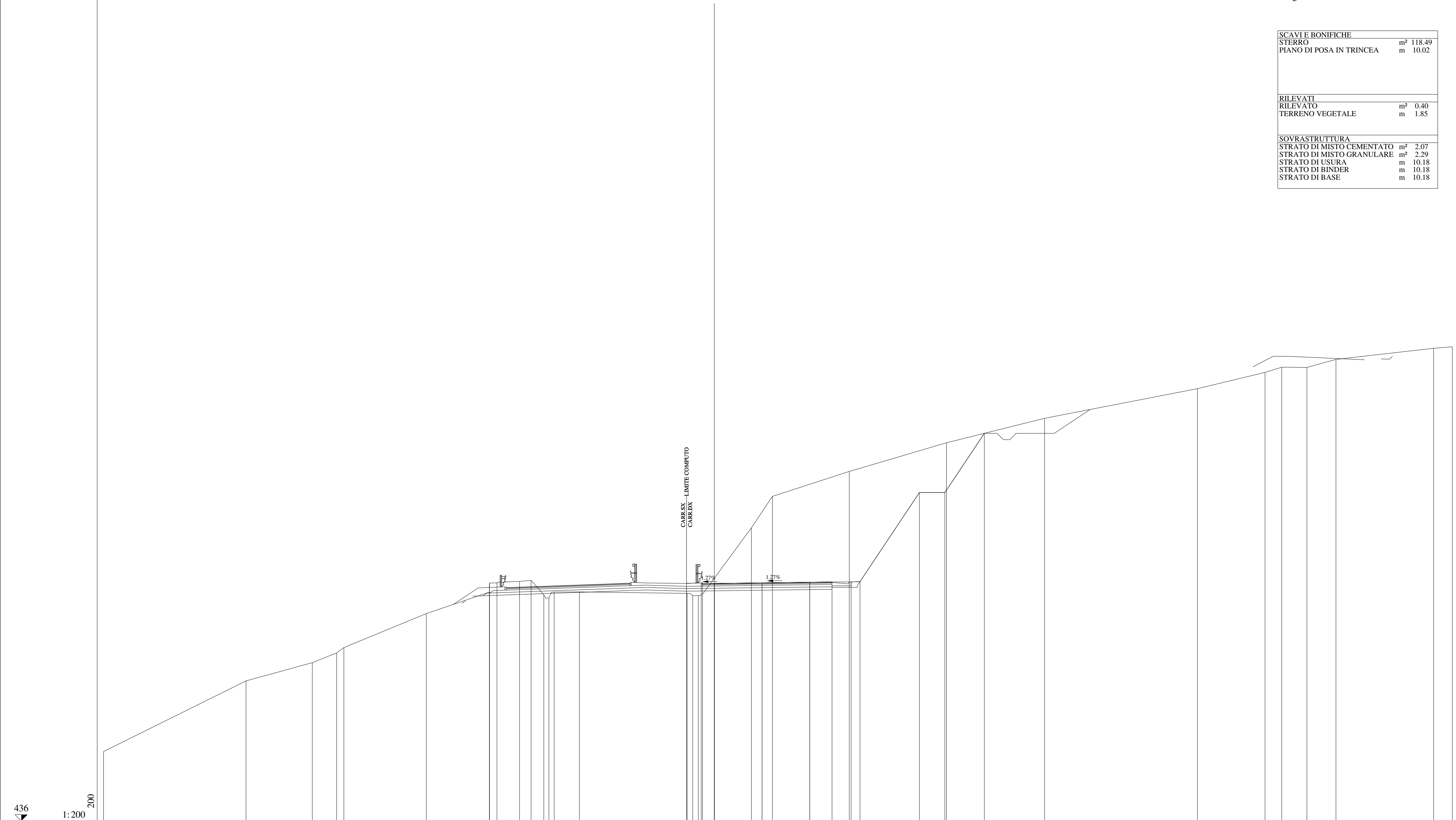






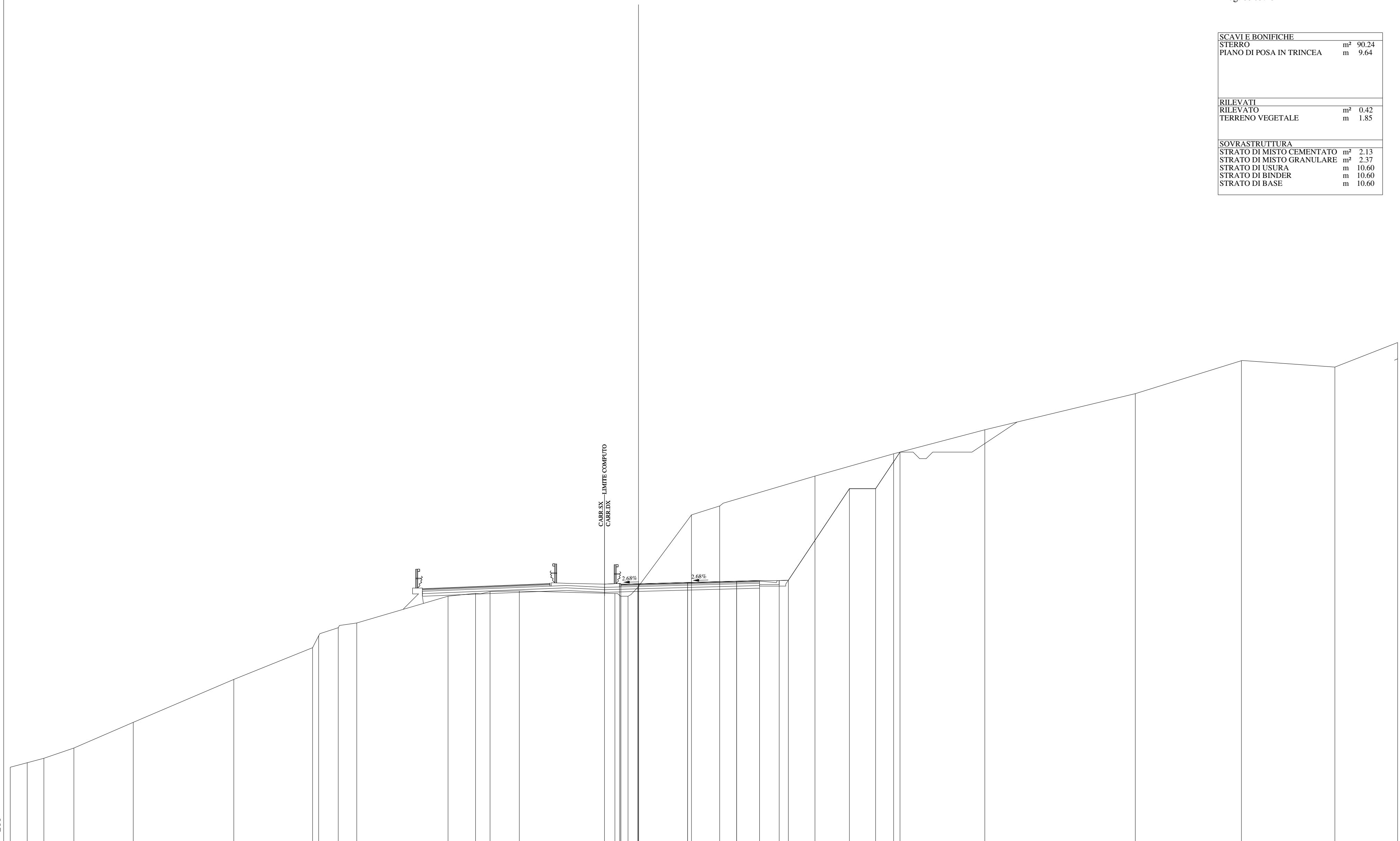


SCAVI E BONIFICHE	
STERRO	m <sup>2</sup> 118.49
PIANO DI POSA IN TRINCEA	m 10.02
RILEVATI	
RILEVATO	m <sup>2</sup> 0.40
TERRENO VEGETALE	m 1.85
SOVRASTRUTTURA	
STRATO DI MISTO CEMENTATO	m <sup>2</sup> 2.07
STRATO DI MISTO GRANULARE	m <sup>2</sup> 2.29
STRATO DI USURA	m 10.18
STRATO DI BINDER	m 10.18
STRATO DI BASE	m 10.18



<b>QUOTE</b>																																			
<b>BASSINATAZIONE</b>																																			
<b>Distanze Parziali</b>																																			
<b>BASSINATAZIONE</b>																																			
<b>QUOTE</b>																																			
<b>PROGETTO</b>																																			
<b>Distanze Parziali</b>																																			
<b>PROGETTO</b>																																			
<b>QUOTE</b>																																			
<b>TERRENO</b>	441.55	447.01	448.44	449.21	449.82	452.29	453.88	454.70	454.83	454.91	454.97	453.99	453.52	453.77	454.00	454.87	454.85	454.71	454.78	454.78	454.78	454.81	454.78	461.51	461.51	461.51	468.47	467.64	469.97	471.25	471.56	471.56	472.28	473.15	473.27
<b>Distanze Parziali</b>	11.20	5.21	1.91	0.57	6.47	4.96	0.99	1.77	0.91	1.00	0.42	0.40	0.44	1.98	8.46	0.44	0.44	4.17	1.65	6.05	7.64	7.70	12.01	5.32	1.31	1.98	2.28	7.68	1.47						

SCAVI E BONIFICHE	
STERRO	m <sup>2</sup> 90.24
PIANO DI POSA IN TRINCEA	m 9.64
RILEVATI	
RILEVATO	m <sup>2</sup> 0.42
TERRENO VEGETALE	m 1.85
SOVRASTRUTTURA	
STRATO DI MISTO CEMENTATO	m <sup>2</sup> 2.13
STRATO DI MISTO GRANULARE	m <sup>2</sup> 2.37
STRATO DI USURA	m 10.60
STRATO DI BINDER	m 10.60
STRATO DI BASE	m 10.60



434  
 1:200

<b>QUOTE</b>																										
<b>BASIMENTAZIONE</b>																										
<b>Distanze Parziali</b>																										
<b>Basimentazione</b>																										
<b>QUOTE</b>																										
<b>PROGETTO</b>																										
<b>Distanze Parziali</b>																										
<b>Progetto</b>																										
<b>QUOTE</b>																										
<b>TERRENO</b>	439.95	440.29	440.63	441.42	443.38	446.66	450.00	450.02	450.98	453.02	453.25	453.37	453.42	453.70	453.02	453.23	459.24	459.92	462.21	463.91	465.75	468.51	471.03	470.54	472.42	
<b>Distanze Parziali</b>																										
<b>Terreno</b>	1.30	1.27	2.29	4.54	7.68	6.02	0.46	1.50	1.41	6.98	2.10	1.11	2.24	7.30	0.44	0.56	4.11	2.15	7.28	6.01	6.97	11.50	8.11	7.14	4.79	

Lotto 1\_DX\_dir\_Catania  
 Sezione L1 - 288  
 Prog. 5975.00

SCAVI E BONIFICHE	
STERRO	m <sup>2</sup> 74.15
PIANO DI POSA IN TRINCEA	m 9.25
RILEVATI	
RILEVATO	m <sup>2</sup> 0.32
TERRENO VEGETALE	m 1.85
SOVRASTRUTTURA	
STRATO DI MISTO CEMENTATO	m <sup>2</sup> 2.19
STRATO DI MISTO GRANULARE	m <sup>2</sup> 2.43
STRATO DI USURA	m 10.90
STRATO DI BINDER	m 10.90
STRATO DI BASE	m 10.90

433  
 1:200  
 200

CARR.SX  
 CARR.DX  
 LIMITE COMPUTO

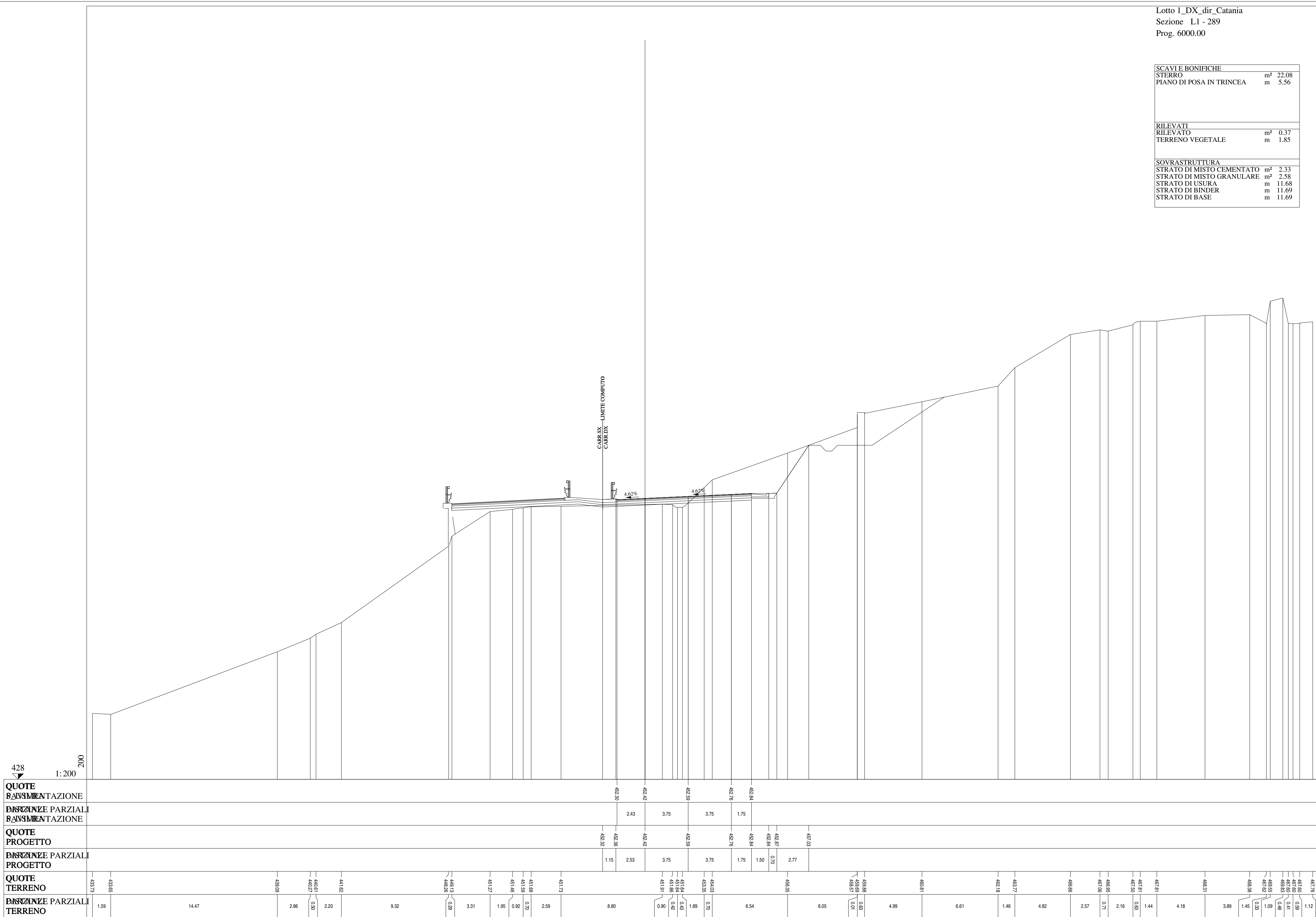
3.22%  
 3.22%

QUOTE BASIMENTAZIONE		453.49	453.54	453.66	453.78	453.84	453.87	453.84	453.84	453.87	460.57	460.57	462.43																	
DISTANZE PARZIALI BASIMENTAZIONE			1.65	3.75	3.75	1.75																								
QUOTE PROGETTO		453.50	453.55	453.54	453.66	453.78	453.84	453.84	453.87	460.57	460.57	462.43																		
DISTANZE PARZIALI PROGETTO		1.15	1.75	3.75	3.75	1.75	1.50	0.70		4.67	2.00	1.04																		
QUOTE TERRENO	438.38			448.75						451.00			463.95			466.65	467.38			468.10			469.55							
DISTANZE PARZIALI TERRENO		7.23	5.60	13.95	7.27	0.73	1.99	5.48	4.19	0.45	1.99	2.21	3.60	1.46	0.54	4.00	3.48	4.76	8.49	2.87	1.40	3.71	0.45	4.40	2.95	5.30	2.56	0.56	0.25	0.85

SCAVI E BONIFICHE	
STERRO	m <sup>2</sup> 22.08
PIANO DI POSA IN TRINCEA	m 5.56

RILEVATI	
RILEVATO	m <sup>2</sup> 0.37
TERRENO VEGETALE	m 1.85

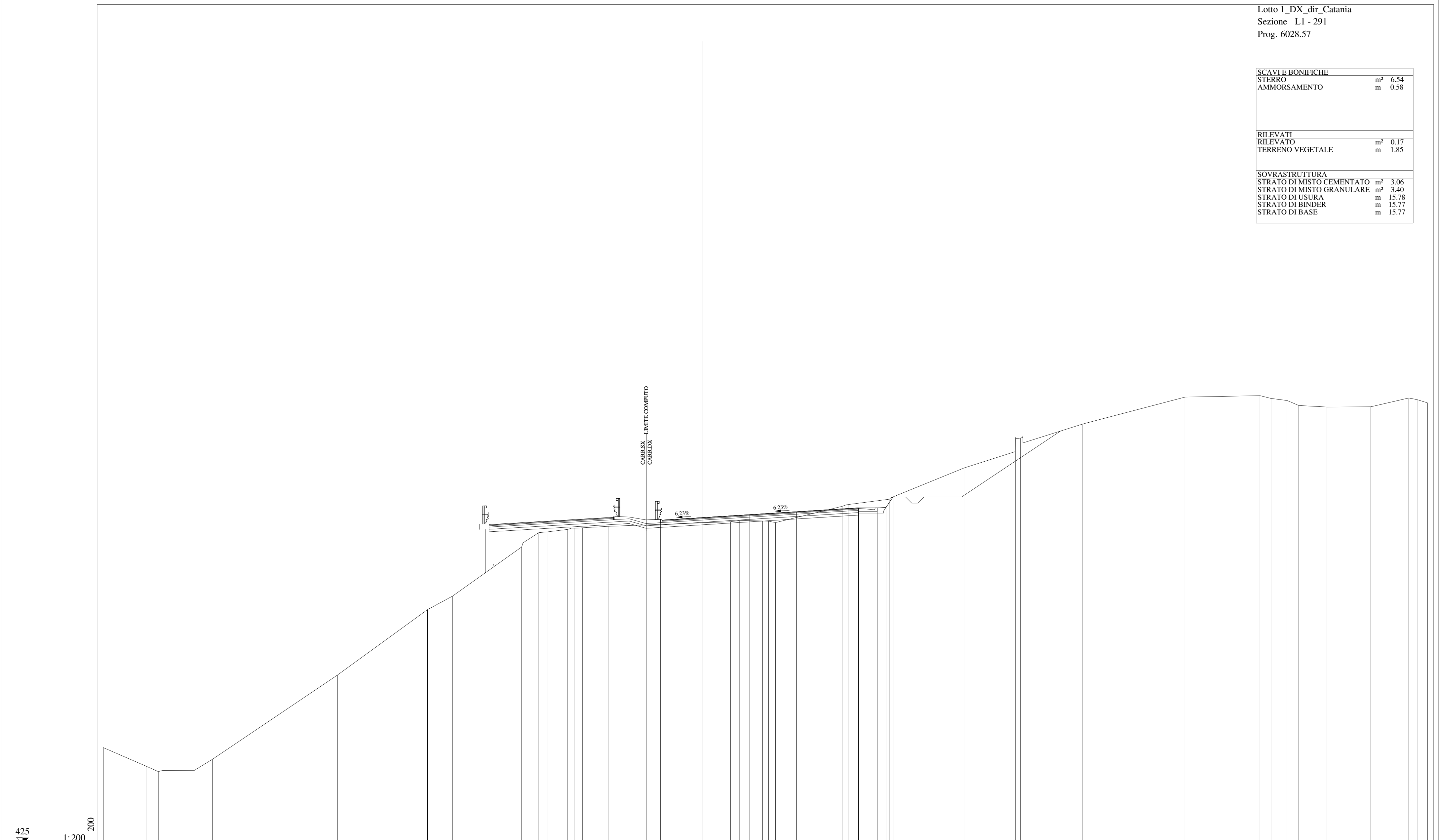
SOVRASTRUTTURA	
STRATO DI MISTO CEMENTATO	m <sup>2</sup> 2.33
STRATO DI MISTO GRANULARE	m <sup>2</sup> 2.58
STRATO DI USURA	m 11.68
STRATO DI BINDER	m 11.69
STRATO DI BASE	m 11.69



**QUOTE**  
**BASIMENTAZIONE**  
**Distanze Parziali**  
**Basimentazione**  
**QUOTE**  
**PROGETTO**  
**Distanze Parziali**  
**Progetto**  
**QUOTE**  
**TERRENO**  
**Distanze Parziali**  
**Terreno**



SCAVI E BONIFICHE	
STERRO	m <sup>2</sup> 6.54
AMMORSAMENTO	m 0.58
RILEVATI	
RILEVATO	m <sup>2</sup> 0.17
TERRENO VEGETALE	m 1.85
SOVRASTRUTTURA	
STRATO DI MISTO CEMENTATO	m <sup>2</sup> 3.06
STRATO DI MISTO GRANULARE	m <sup>2</sup> 3.40
STRATO DI USURA	m 15.78
STRATO DI BINDER	m 15.77
STRATO DI BASE	m 15.77



<b>QUOTE</b>																																			
<b>BASIMENTAZIONE</b>																																			
<b>Distanze Parziali</b>																																			
<b>BASIMENTAZIONE</b>																																			
<b>QUOTE</b>																																			
<b>PROGETTO</b>																																			
<b>Distanze Parziali</b>																																			
<b>PROGETTO</b>																																			
<b>QUOTE</b>																																			
<b>TERRENO</b>	432.71	431.22	430.79	430.87	431.77	438.82	443.76	444.83	448.77	448.99	450.18	450.31	450.43	450.92	451.13	451.36	451.60	451.91	452.78	453.80	455.09	457.50	458.61	459.73	460.77	460.89	460.87	460.10	459.89	460.00	460.70	460.31			
<b>Distanze Parziali</b>																																			
<b>TERRENO</b>	3.42	0.98	2.86	1.47	10.01	7.21	2.00	5.54	1.37	0.74	1.58	0.87	2.12	9.74	0.70	1.87	0.47	5.32	0.48	3.29	5.98	4.11	0.41	4.95	0.45	7.78	6.00	0.88	1.29	0.94	2.26	3.51	3.03	0.87	0.83

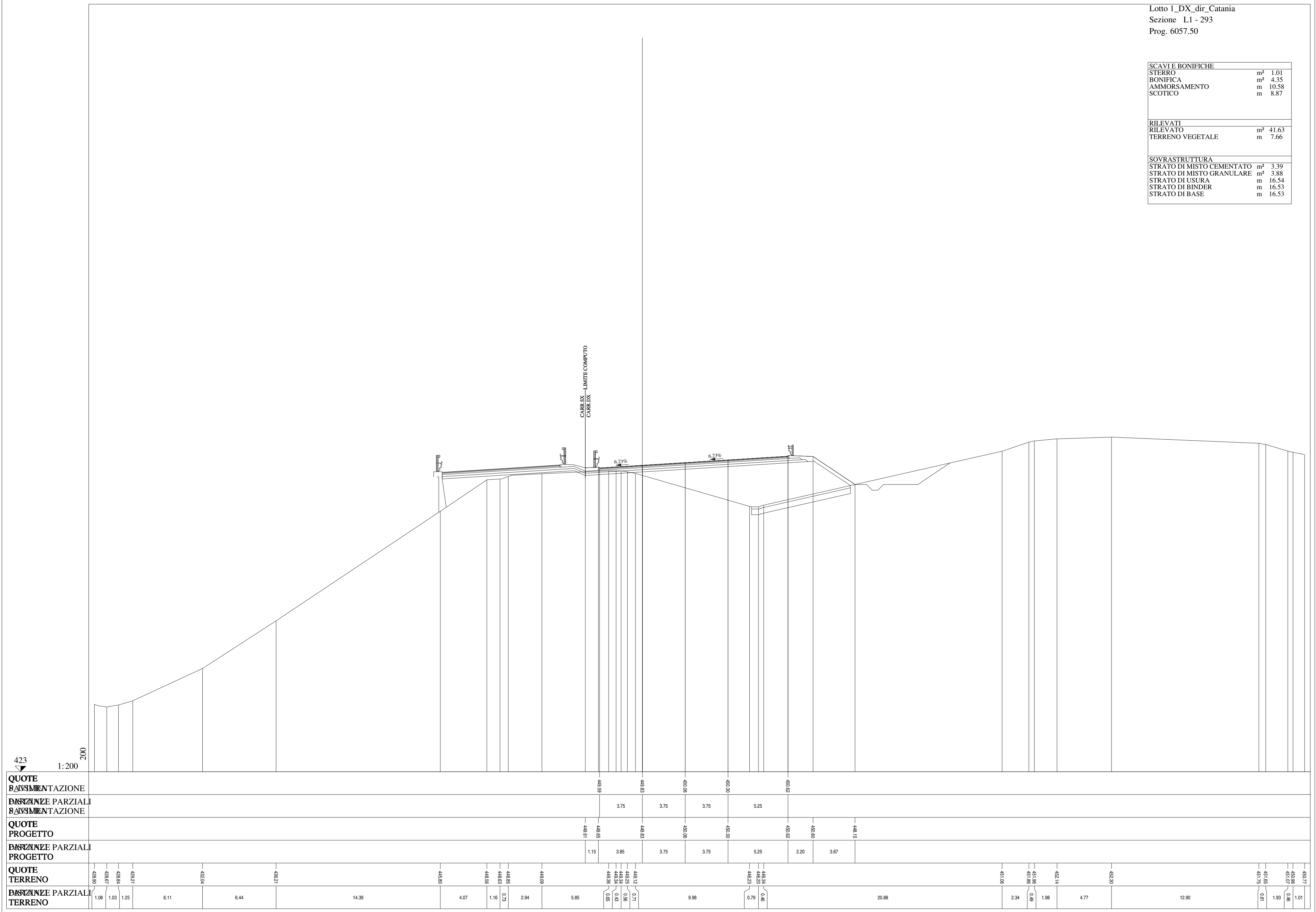




SCAVI E BONIFICHE	
STERRO	m <sup>2</sup> 1.01
BONIFICA	m <sup>2</sup> 4.35
AMMORSAMENTO	m 10.58
SCOTICO	m 8.87

RILEVATI	
RILEVATO	m <sup>2</sup> 41.63
TERRENO VEGETALE	m 7.66

SOVRASTRUTTURA	
STRATO DI MISTO CEMENTARE	m <sup>2</sup> 3.39
STRATO DI MISTO GRANULARE	m <sup>2</sup> 3.88
STRATO DI USURA	m 16.54
STRATO DI BINDER	m 16.53
STRATO DI BASE	m 16.53




SCAVI E BONIFICHE	
STERRO	m <sup>2</sup> 0.53
BONIFICA	m <sup>2</sup> 5.77
AMMORSAMENTO	m 17.83
SCOTICO	m 12.57

RILEVATI	
RILEVATO	m <sup>2</sup> 107.55
TERRENO VEGETALE	m 19.14


  

SOVRASTRUTTURA	
STRATO DI MISTO CEMENTATO	m <sup>2</sup> 2.79
STRATO DI MISTO GRANULARE	m <sup>2</sup> 3.18
STRATO DI USURA	m 13.08
STRATO DI BINDER	m 13.08
STRATO DI BASE	m 13.08



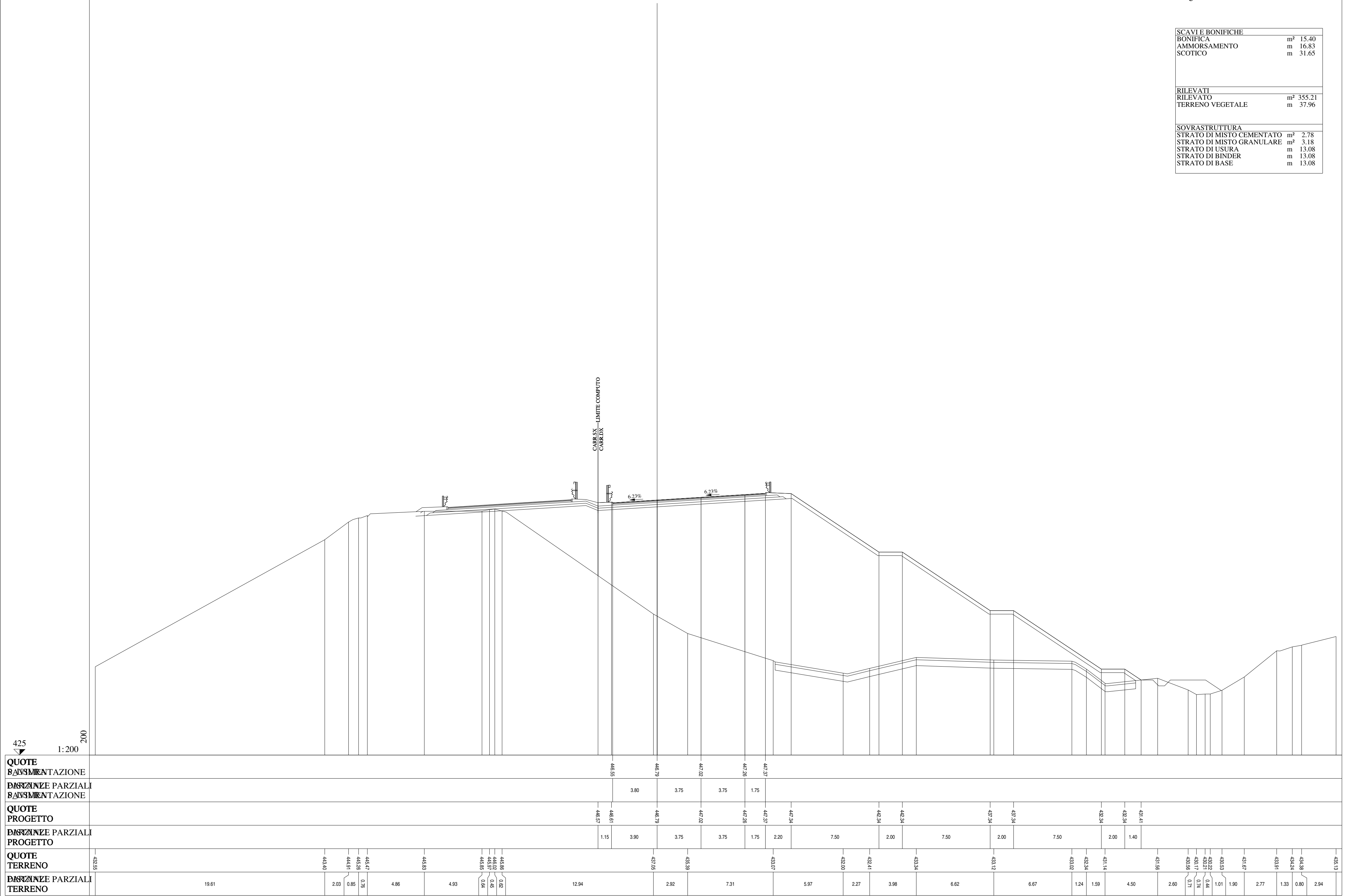
<b>QUOTE</b>																												
<b>BASIMENTAZIONE</b>																												
<b>DISTANZE PARZIALI</b>																												
<b>BASIMENTAZIONE</b>																												
<b>QUOTE</b>																												
<b>PROGETTO</b>																												
<b>DISTANZE PARZIALI</b>																												
<b>PROGETTO</b>																												
<b>QUOTE</b>																												
<b>TERRENO</b>	429.45	430.04	434.50	441.14	447.34	447.78	448.06	448.26	448.33	448.40	448.50	448.58	448.63	441.40	441.91	442.64	442.09	442.02	442.21	442.93	441.86	441.88	441.81	441.91				
<b>DISTANZE PARZIALI</b>																												
<b>TERRENO</b>	0.67	5.53	0.14	9.85	9.24	0.98	0.99	0.65	3.88	5.32	0.57	0.64	0.61	11.43	4.68	0.49	0.01	3.64	10.75	3.36	6.86	2.28	1.78	5.26	5.60	0.78	2.82	1.39

SCAVI E BONIFICHE		
BONIFICA	m²	8.94
AMMORSAMENTO	m	22.21
SCOTICO	m	17.90
RILEVATI		
RILEVATO	m²	219.65
TERRENO VEGETALE	m	28.70
SOVRASTRUTTURA		
STRATO DI MISTO CEMENTATO	m²	2.78
STRATO DI MISTO GRANULARE	m²	3.19
STRATO DI USURA	m	13.08
STRATO DI BINDER	m	13.08
STRATO DI BASE	m	13.08



<b>QUOTE</b> BASSINATAZIONE	447.80	447.84	448.08	448.31	448.42	448.39	443.39	443.39	438.39	438.39	438.49	438.53	438.53	437.94	437.94	437.90	437.82	
<b>DISTANZE PARZIALI</b> BASSINATAZIONE		3.80	3.75	3.75	1.75													
<b>QUOTE</b> PROGETTO	447.82	447.96	447.94	448.08	448.31	448.42	448.39	443.39	443.39	438.39	438.39	438.49	438.53	437.94	437.94	437.90	437.82	
<b>DISTANZE PARZIALI</b> PROGETTO	1.15	3.90	3.75	3.75	1.75	2.20	7.50	2.00	7.50	2.00	2.86							
<b>QUOTE</b> TERRENO	428.53	431.75	438.50	445.98	446.88	447.09	447.28	447.27	437.12	436.00	436.04	438.53	438.53	437.94	437.94	437.90	437.82	
<b>DISTANZE PARZIALI</b> TERRENO	1.30	1.07	0.67	2.00	10.76	10.98	1.33	0.71	1.58	7.98	0.97	0.83	0.01	1.38	1.68	1.87	1.83	1.70

SCAVI E BONIFICHE	
BONIFICA	m <sup>2</sup> 15.40
AMMORSAMENTO	m 16.83
SCOTICO	m 31.65
RILEVATI	
RILEVATO	m <sup>2</sup> 355.21
TERRENO VEGETALE	m 37.96
SOVRASTRUTTURA	
STRATO DI MISTO CEMENTATO	m <sup>2</sup> 2.78
STRATO DI MISTO GRANULARE	m <sup>2</sup> 3.18
STRATO DI USURA	m 13.08
STRATO DI BINDER	m 13.08
STRATO DI BASE	m 13.08



425	200
1:200	
<b>QUOTE</b>	
<b>BASIMENTAZIONE</b>	
<b>Distanze Parziali</b>	
<b>BASIMENTAZIONE</b>	
<b>QUOTE</b>	
<b>PROGETTO</b>	
<b>Distanze Parziali</b>	
<b>PROGETTO</b>	
<b>QUOTE</b>	
<b>TERRENO</b>	
<b>Distanze Parziali</b>	
<b>TERRENO</b>	

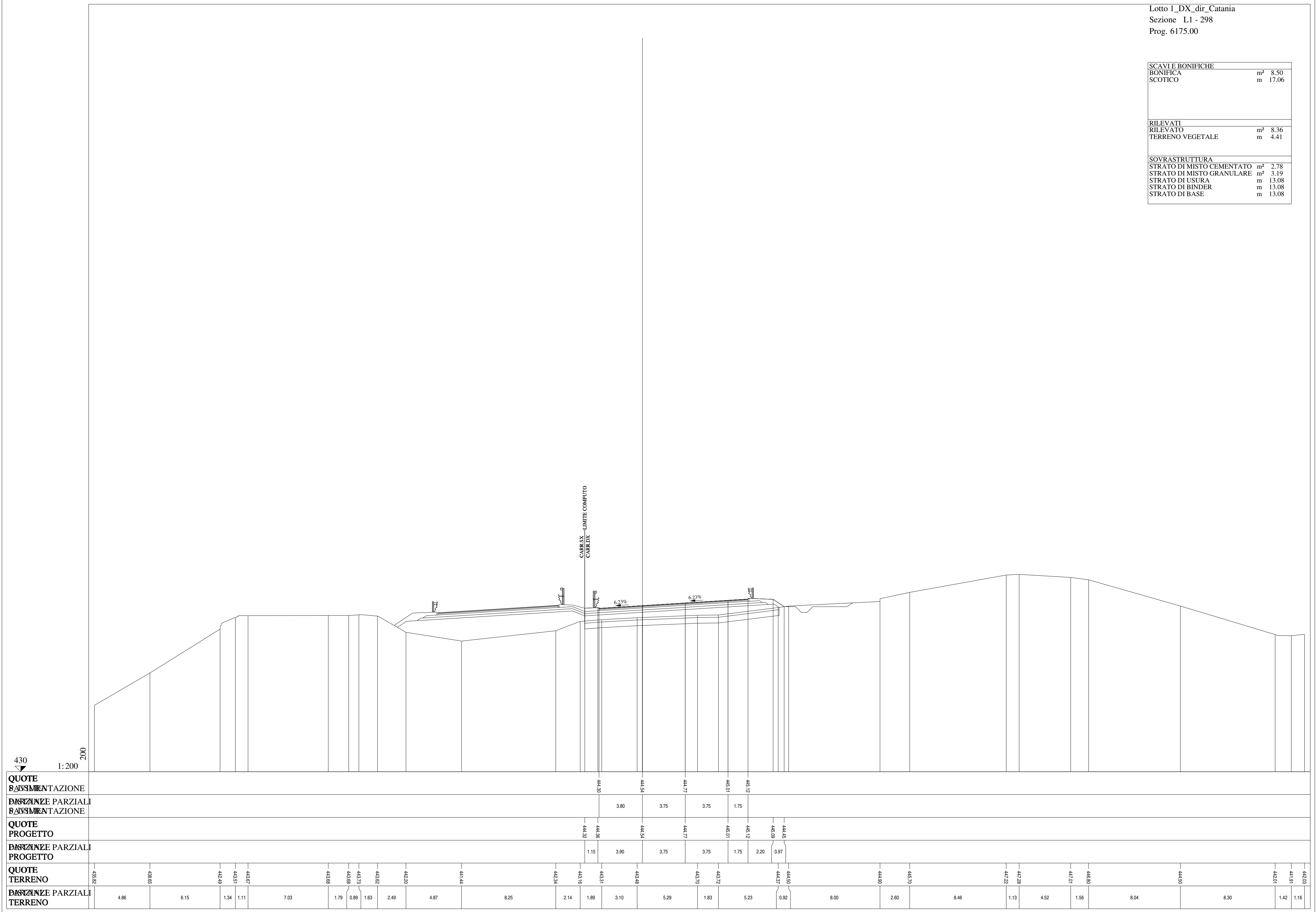
446.55	446.79	447.02	447.26	447.37	447.34	442.34	442.34	437.34	437.34	432.34	431.41	431.56	431.67	433.91	434.24	434.98	435.13
3.80	3.75	3.75	1.75	2.20	7.50	2.00	7.50	2.00	7.50	2.00	1.40	2.60	2.77	1.33	0.80	2.94	
446.57	446.51	447.02	447.26	447.37	447.34	442.34	442.34	437.34	437.34	432.00	432.41	433.34	433.12	433.02	432.34	431.14	431.56
443.40	444.91	445.26	445.47	445.83	445.85	445.86	445.87	445.88	445.89	445.90	445.91	445.92	445.93	445.94	445.95	445.96	445.97
19.61	2.03	0.85	0.75	4.86	4.83	12.94	2.92	7.31	5.97	2.27	3.98	6.62	6.67	1.24	1.59	4.50	2.60



SCAVI E BONIFICHE		
BONIFICA	m <sup>2</sup>	8.50
SCOTICO	m	17.06

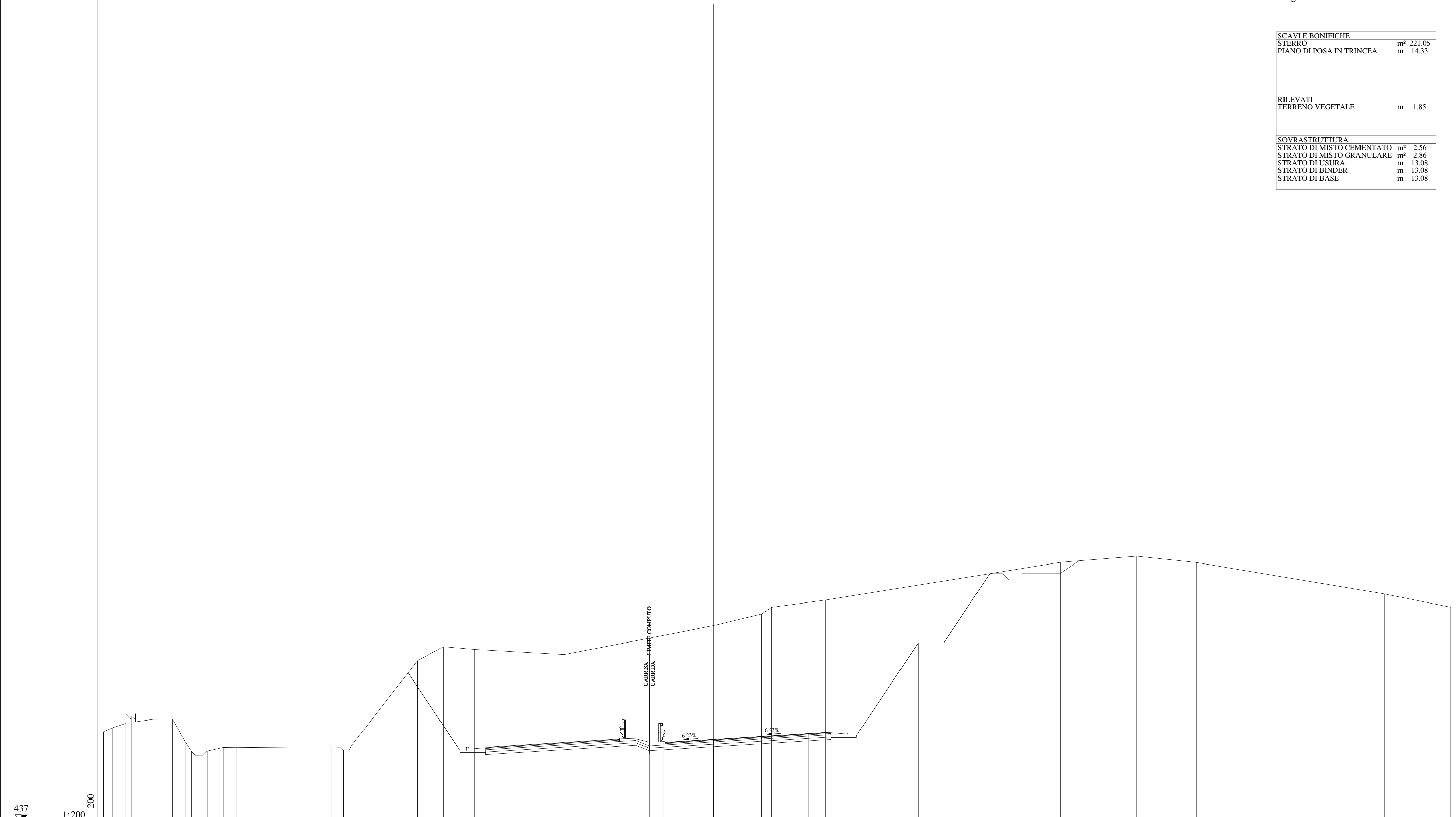
RILEVATI		
RILEVATO	m <sup>2</sup>	8.36
TERRENO VEGETALE	m	4.41

SOVRASTRUTTURA		
STRATO DI MISTO CEMENTATO	m <sup>2</sup>	2.78
STRATO DI MISTO GRANULARE	m <sup>2</sup>	3.19
STRATO DI USURA	m	13.08
STRATO DI BINDER	m	13.08
STRATO DI BASE	m	13.08



<b>QUOTE</b>																												
<b>BASIMENTAZIONE</b>																												
<b>DISTANZE PARZIALI</b>																												
<b>BASIMENTAZIONE</b>																												
<b>QUOTE</b>																												
<b>PROGETTO</b>																												
<b>DISTANZE PARZIALI</b>																												
<b>PROGETTO</b>																												
<b>QUOTE</b>																												
<b>TERRENO</b>	438.82	438.65	442.49	443.51	443.67	443.88	443.73	443.82	442.20	441.44	442.34	443.16	443.31	443.48	443.70	443.72	444.50	444.90	445.70	447.22	447.28	447.01	446.80	444.50	442.01	441.91	442.03	
<b>DISTANZE PARZIALI</b>																												
<b>TERRENO</b>	4.86	6.15	1.34	1.11	7.03	1.79	0.89	1.63	2.49	4.87	8.25	2.14	1.89	3.10	5.29	1.83	5.23	0.92	8.00	2.60	8.46	1.13	4.52	1.56	8.04	8.30	1.42	1.16

SCAVI E BONIFICHE	
STERRO	m <sup>2</sup> 221.05
PIANO DI POSA IN TRINCEA	m 14.33
RILEVATI	
TERRENO VEGETALE	m 1.85
SOVRASTRUTTURA	
STRATO DI MISTO CEMENTATO	m <sup>2</sup> 2.56
STRATO DI MISTO GRANULARE	m <sup>2</sup> 2.86
STRATO DI USURA	m 13.08
STRATO DI BINDER	m 13.08
STRATO DI BASE	m 13.08



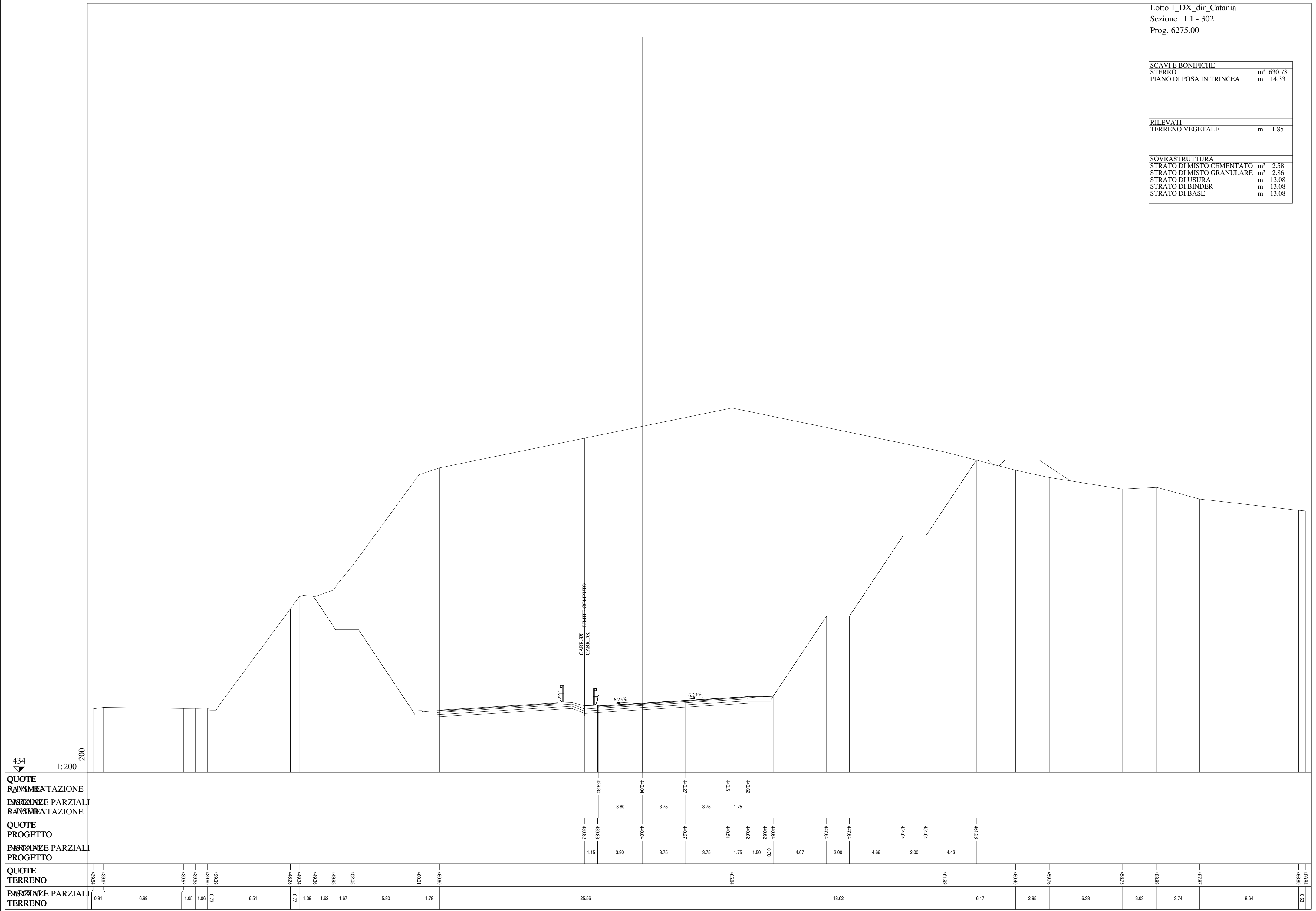
<b>QUOTE</b> <b>BASIMENTAZIONE</b>	443.18	443.42	443.85	443.88	443.99	443.99	444.02	443.99	451.02	451.02	459.46	457.35	457.84	457.34	454.87	453.82
<b>Distanze Parziali</b> <b>BASIMENTAZIONE</b>		3.80	3.75	3.75	1.75											
<b>QUOTE</b> <b>PROGETTO</b>	443.19	443.24	443.42	443.85	443.88	443.99	444.02	443.99	451.02	451.02	459.46	457.35	457.84	457.34	454.87	453.82
<b>Distanze Parziali</b> <b>PROGETTO</b>	1.15	3.90	3.75	3.75	1.75	1.50	0.70		4.67	2.00	3.62					
<b>QUOTE</b> <b>TERRENO</b>	444.02	444.33	445.20	445.39	444.67	444.99	445.01	442.78	442.76	442.50	442.47	442.16	442.83	442.58	442.59	442.58
<b>Distanze Parziali</b> <b>TERRENO</b>	0.73	1.04	0.07	0.46	1.66	1.53	1.00	0.49	0.85	1.24	1.03	7.46	0.55	0.43	0.65	0.65







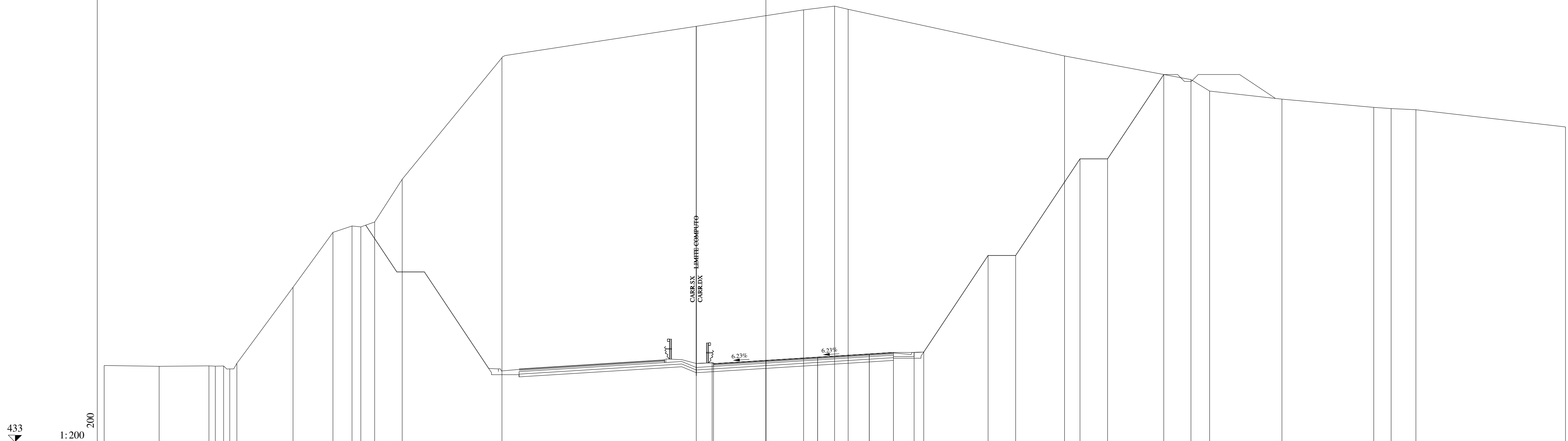
<b>SCAVI E BONIFICHE</b>	
STERRO	m <sup>2</sup> 630.78
PIANO DI POSA IN TRINCEA	m 14.33
<b>RILEVATI</b>	
TERRENO VEGETALE	m 1.85
<b>SOVRASTRUTTURA</b>	
STRATO DI MISTO CEMENTATO	m <sup>2</sup> 2.58
STRATO DI MISTO GRANULARE	m <sup>2</sup> 2.86
STRATO DI USURA	m 13.08
STRATO DI BINDER	m 13.08
STRATO DI BASE	m 13.08



SCAVI E BONIFICHE	
STERRO	m <sup>2</sup> 621.11
PIANO DI POSA IN TRINCEA	m 14.33

RILEVATI	
TERRENO VEGETALE	m 1.85

SOVRASTRUTTURA	
STRATO DI MISTO CEMENTATO	m <sup>2</sup> 2.57
STRATO DI MISTO GRANULARE	m <sup>2</sup> 2.86
STRATO DI USURA	m 13.08
STRATO DI BINDER	m 13.08
STRATO DI BASE	m 13.08

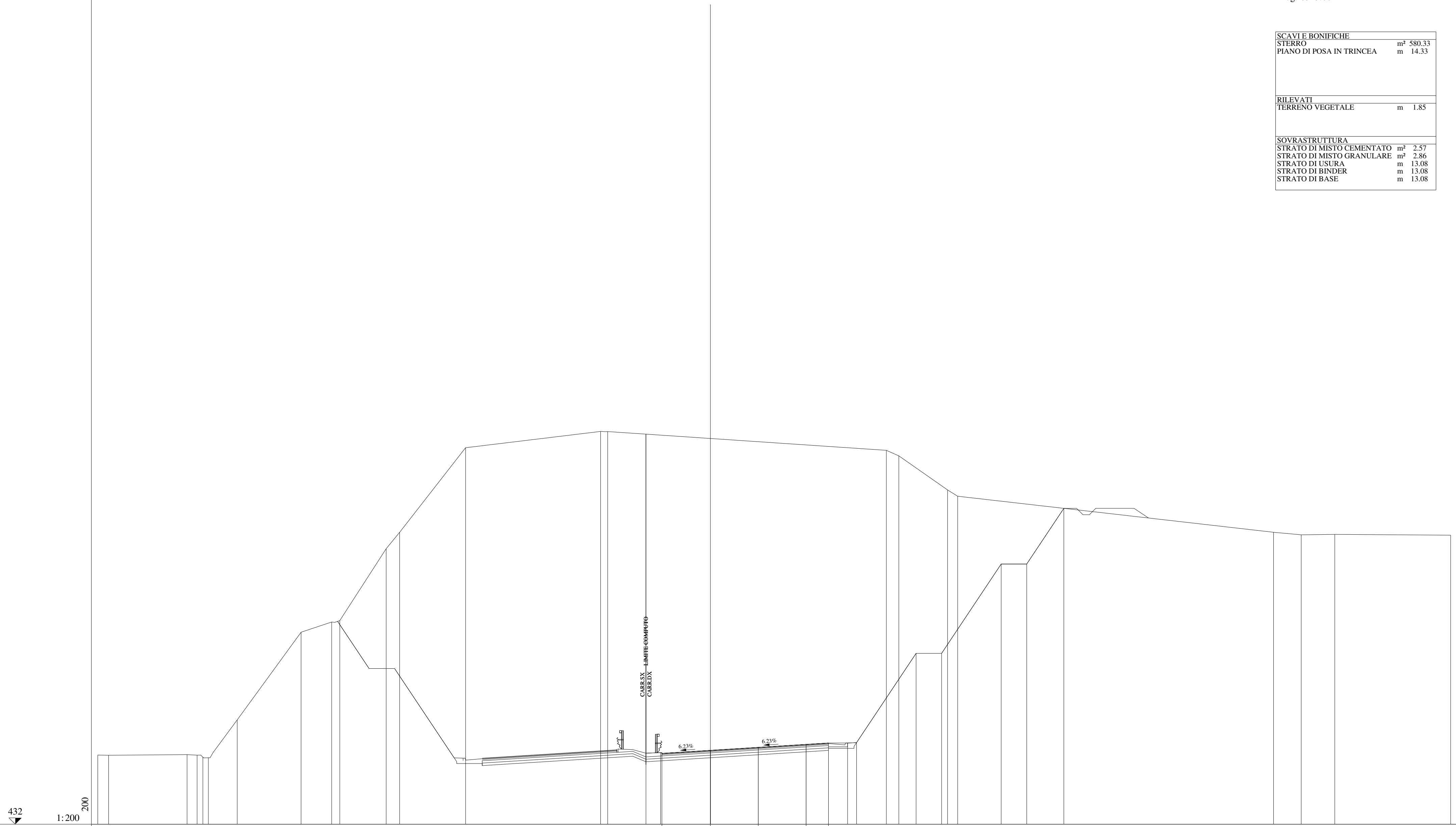


<b>QUOTE</b>																						
<b>RAVVIAMENTAZIONE</b>																						
<b>Distanze Parziali</b>																						
<b>RAVVIAMENTAZIONE</b>																						
<b>QUOTE</b>																						
<b>PROGETTO</b>																						
<b>Distanze Parziali</b>																						
<b>PROGETTO</b>																						
<b>QUOTE</b>																						
<b>TERRENO</b>	438.55	438.49	438.52	438.51	438.52	438.52	438.52	438.52	438.52	438.52	438.52	438.52	438.52	438.52	438.52	438.52	438.52	438.52	438.52			
<b>Distanze Parziali</b>																						
<b>TERRENO</b>	3.99	3.61	0.46	0.65	0.82	4.07	2.90	1.38	1.00	2.00	7.23	21.88	2.25	0.99	15.69	9.17	1.36	5.24	6.66	1.26	1.80	10.85

SCAVI E BONIFICHE	
STERRO	m <sup>2</sup> 580.33
PIANO DI POSA IN TRINCEA	m 14.33

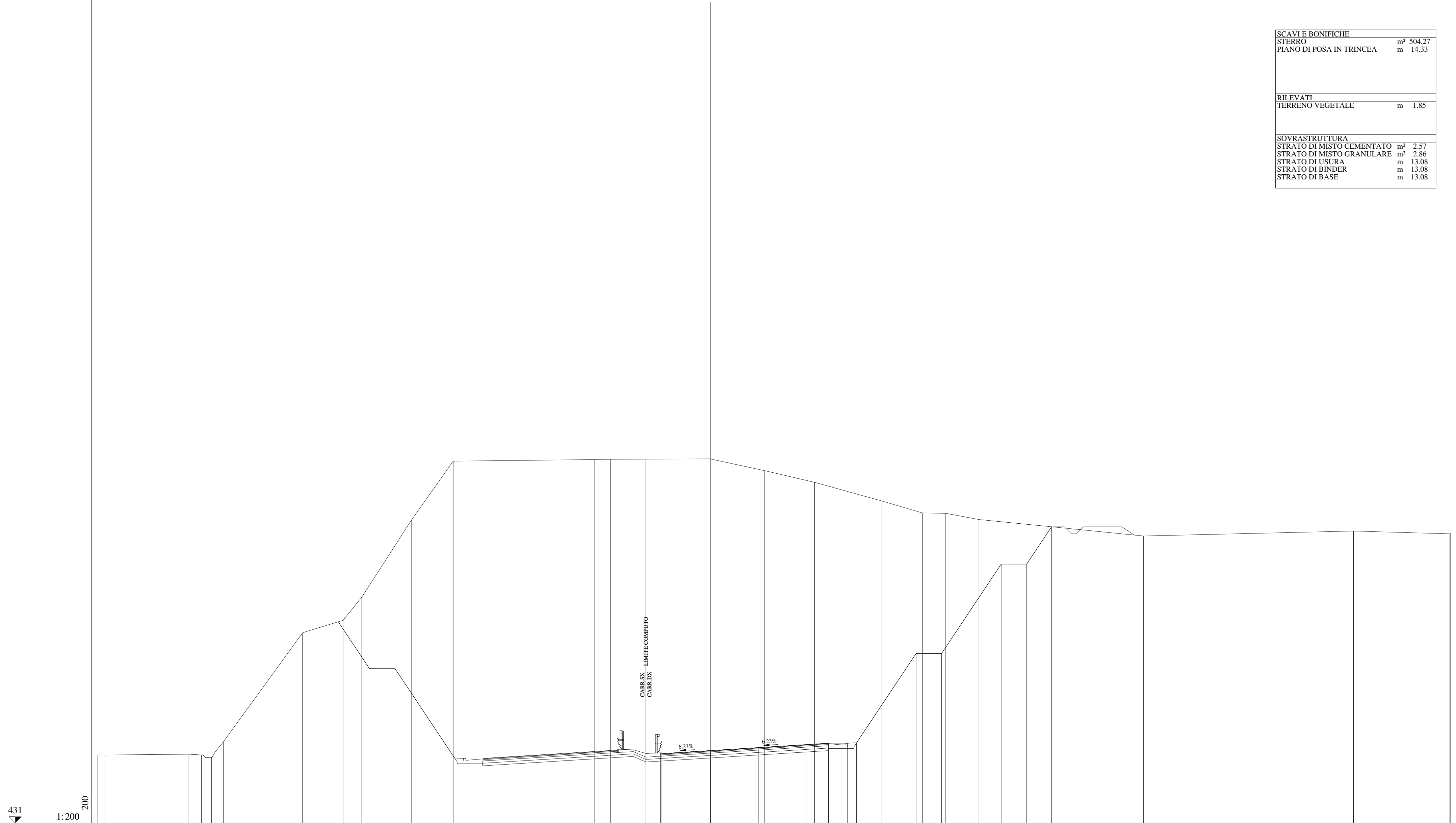
RILEVATI	
TERRENO VEGETALE	m 1.85

SOVRASTRUTTURA	
STRATO DI MISTO CEMENTATO	m <sup>2</sup> 2.57
STRATO DI MISTO GRANULARE	m <sup>2</sup> 2.86
STRATO DI USURA	m 13.08
STRATO DI BINDER	m 13.08
STRATO DI BASE	m 13.08



<b>QUOTE SALVAMENTO</b>																							
<b>Distanze Parziali SALVAMENTO</b>																							
<b>QUOTE PROGETTO</b>																							
<b>Distanze Parziali PROGETTO</b>																							
<b>QUOTE TERRENO</b>	437.41	437.41	437.41	437.41	437.41	437.41	437.41	437.41	437.41	437.41	437.41	437.41	437.41	437.41	437.41	437.41	437.41	437.41	437.41	437.41	437.41	437.41	437.41
<b>Distanze Parziali TERRENO</b>	0.85	6.15	0.78	0.44	2.26	5.00	2.40	0.83	3.64	1.05	5.17		10.58		0.55		21.84		0.97	3.82	0.79		24.75

SCAVI E BONIFICHE	
STERRO	m <sup>2</sup> 504.27
PIANO DI POSA IN TRINCEA	m 14.33
RILEVATI	
TERRENO VEGETALE	m 1.85
SOVRASTRUTTURA	
STRATO DI MISTO CEMENTATO	m <sup>2</sup> 2.57
STRATO DI MISTO GRANULARE	m <sup>2</sup> 2.86
STRATO DI USURA	m 13.08
STRATO DI BINDER	m 13.08
STRATO DI BASE	m 13.08



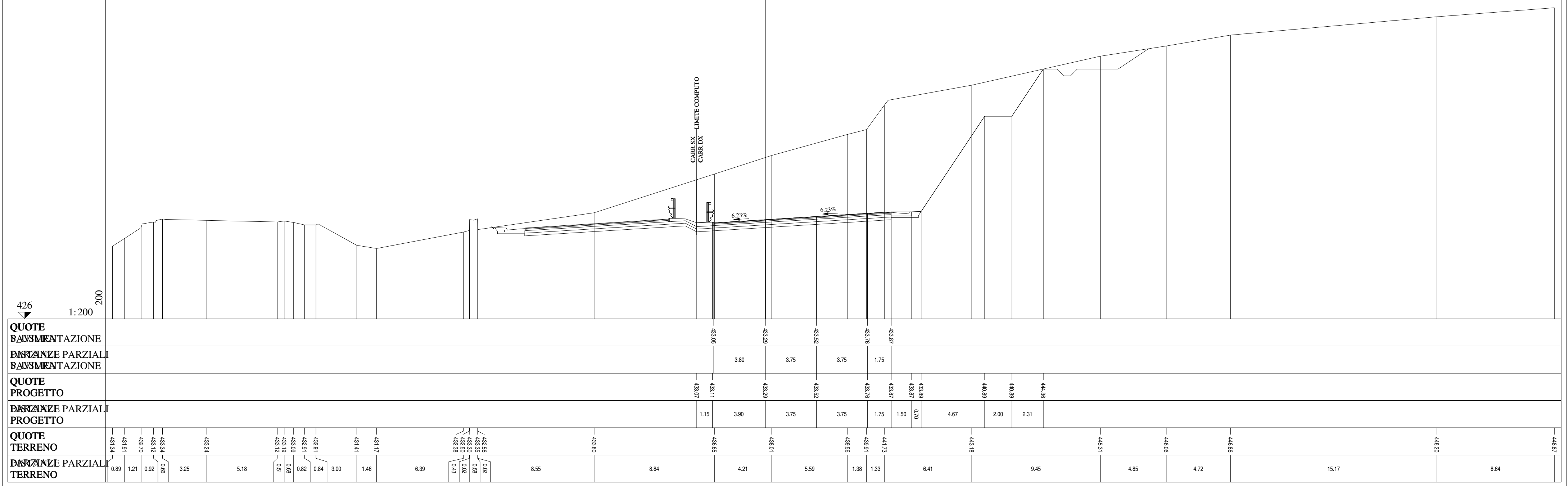
<b>QUOTE BASINMENTAZIONE</b>		436.43	436.67	436.90	437.13	437.24	437.27	437.24	437.27	444.27	444.27	451.27	451.27	454.19		453.47		453.64							
<b>Distanze parziali BASINMENTAZIONE</b>			3.80	3.75	3.75	1.75																			
<b>QUOTE PROGETTO</b>		436.44	436.49	436.67	436.90	437.13	437.24	437.24	437.27	444.27	444.27	451.27	451.27	454.19		453.47		453.64							
<b>Distanze parziali PROGETTO</b>			1.15	3.90	3.75	3.75	1.75	1.50	0.70	4.67	2.00	4.66	2.00	1.95											
<b>QUOTE TERRENO</b>		436.33	436.32	437.96	438.13	438.32	438.32	438.33	438.33	445.88	448.67	448.67	454.74	459.33	459.48	459.45	459.51	458.59	458.25	457.67	456.21	455.28	453.76	453.64	
<b>Distanze parziali TERRENO</b>			0.50	6.64	0.98	0.80	0.93	6.19	3.18	1.46	3.91	3.26	11.09	1.23	7.79	4.30	1.42	2.49	5.27	3.17	1.83	2.60	12.89	16.46	7.55







SCAVI E BONIFICHE	
STERRO	m <sup>2</sup> 135.59
PIANO DI POSA IN TRINCEA	m 14.33
RILEVATI	
TERRENO VEGETALE	m 1.85
SOVRASTRUTTURA	
STRATO DI MISTO CEMENTATO	m <sup>2</sup> 2.58
STRATO DI MISTO GRANULARE	m <sup>2</sup> 2.86
STRATO DI USURA	m 13.08
STRATO DI BINDER	m 13.08
STRATO DI BASE	m 13.08



426	200
1:200	
<b>QUOTE</b>	
<b>BASIMENTAZIONE</b>	
<b>Distanze Parziali</b>	
<b>BASIMENTAZIONE</b>	
<b>QUOTE</b>	
<b>PROGETTO</b>	
<b>Distanze Parziali</b>	
<b>PROGETTO</b>	
<b>QUOTE</b>	
<b>TERRENO</b>	
<b>Distanze Parziali</b>	
<b>TERRENO</b>	

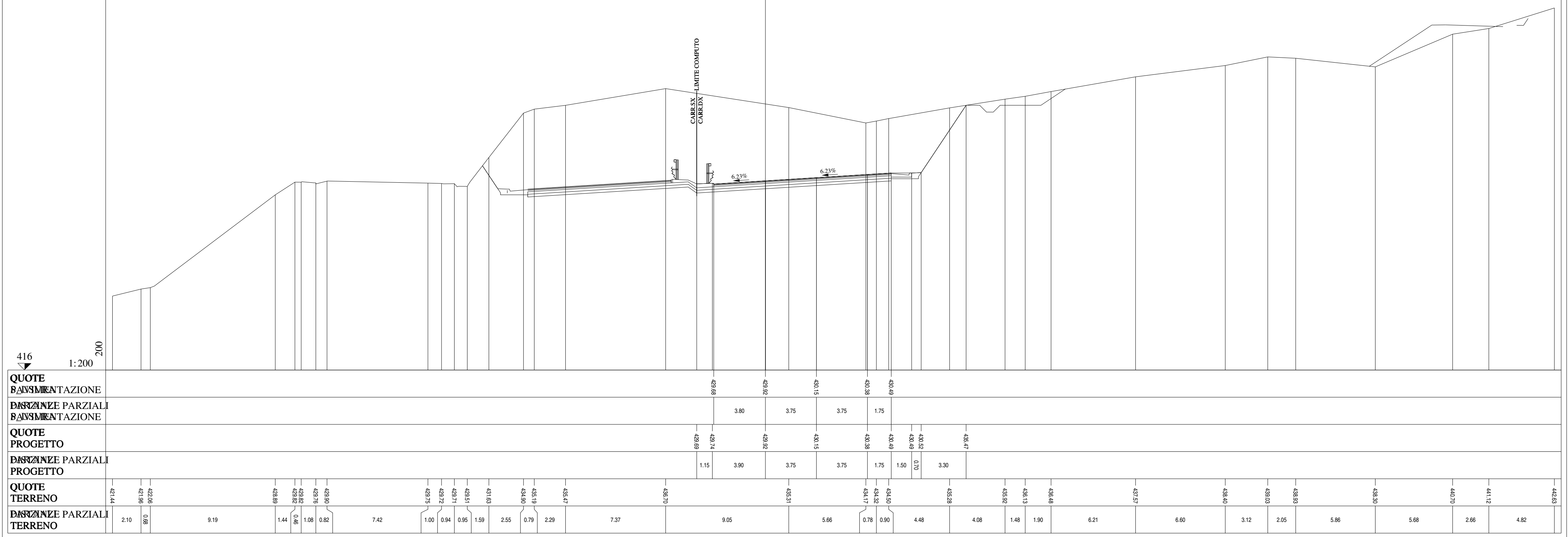




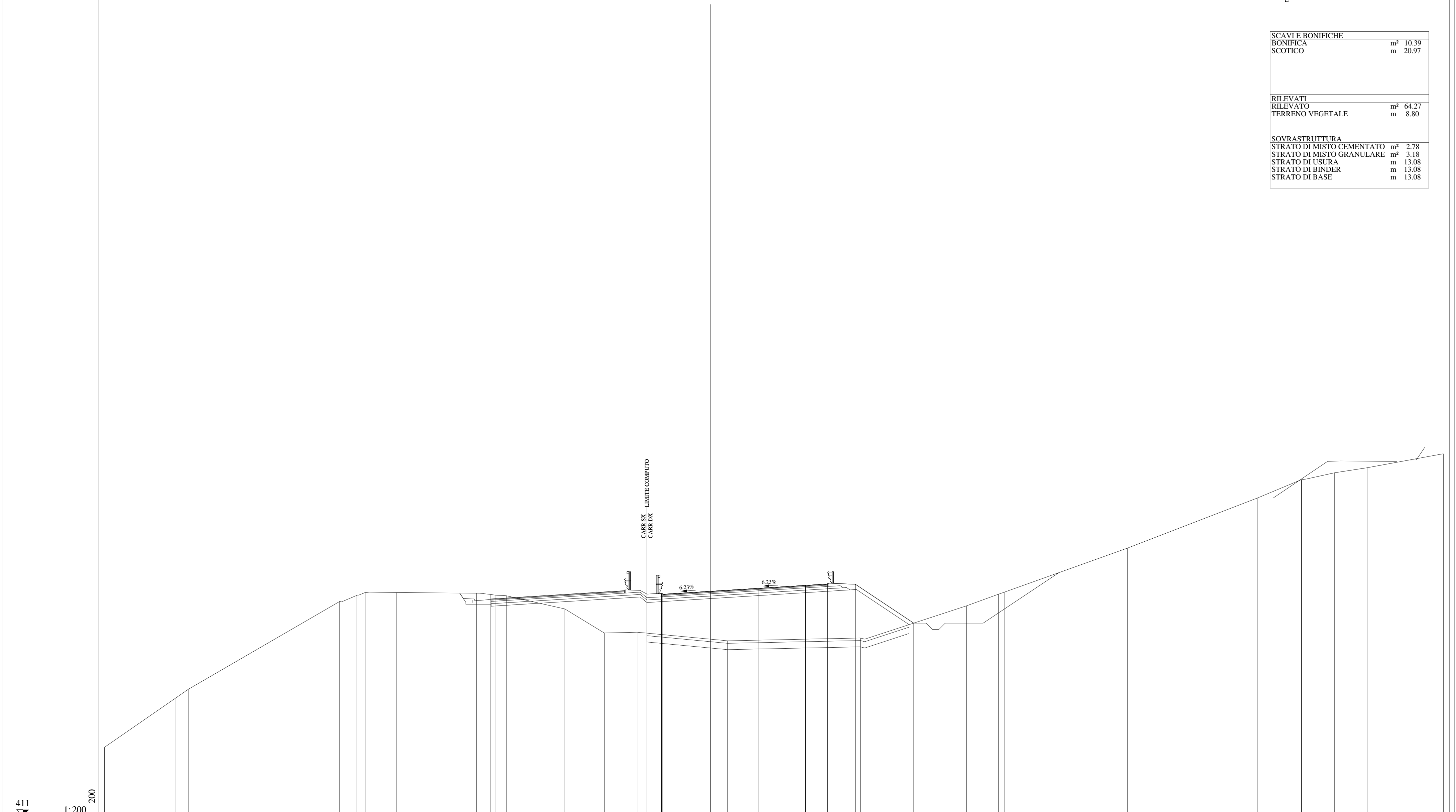
SCAVI E BONIFICHE	
STERRO	m <sup>2</sup> 99.50
AMMORSAMENTO	m 2.05
PIANO DI POSA IN TRINCEA	m 14.33

RILEVATI	
TERRENO VEGETALE	m 1.85

SOVRASTRUTTURA	
STRATO DI MISTO CEMENTATO	m <sup>2</sup> 2.57
STRATO DI MISTO GRANULARE	m <sup>2</sup> 2.86
STRATO DI USURA	m 13.08
STRATO DI BINDER	m 13.08
STRATO DI BASE	m 13.08



<b>SCAVI E BONIFICHE</b>	
BONIFICA	m <sup>2</sup> 10.39
SCOTICO	m 20.97
<b>RILEVATI</b>	
RILEVATO	m <sup>2</sup> 64.27
TERRENO VEGETALE	m 8.80
<b>SOVRASTRUTTURA</b>	
STRATO DI MISTO CEMENTATO	m <sup>2</sup> 2.78
STRATO DI MISTO GRANULARE	m <sup>2</sup> 3.18
STRATO DI USURA	m 13.08
STRATO DI BINDER	m 13.08
STRATO DI BASE	m 13.08



<b>QUOTE</b>																		
<b>Distanze Parziali</b>																		
<b>QUOTE</b>	428.55	428.79	429.02	429.26	429.37	429.34	428.26	428.37	428.36									428.88
<b>Distanze Parziali</b>	3.80	3.75	3.75	1.75						4.62								6.04
<b>QUOTE</b>	428.57	428.51	428.79	429.02	429.26	429.37	429.34	428.26	428.37	428.36	427.63	428.71	428.56	422.21	428.19	427.63	428.17	428.57
<b>Distanze Parziali</b>	1.15	3.90	3.75	3.75	1.75	2.20					4.62	0.45			3.45	2.64	2.56	
<b>QUOTE</b>	418.43	420.36	421.02	427.99	428.69	428.47	428.64	428.43	428.47	428.54	427.39	425.48	425.55	424.87	425.09	427.63	428.71	428.56
<b>Distanze Parziali</b>	5.66	0.97	11.99	1.37	0.85	2.50	6.30	1.10	0.46	0.81	4.64	3.12	2.60	7.17	10.51	8.39	2.54	0.45
<b>QUOTE</b>	418.43	420.36	421.02	427.99	428.69	428.47	428.64	428.43	428.47	428.54	427.39	425.48	425.55	424.87	425.09	427.63	428.71	428.56
<b>Distanze Parziali</b>	5.66	0.97	11.99	1.37	0.85	2.50	6.30	1.10	0.46	0.81	4.64	3.12	2.60	7.17	10.51	8.39	2.54	0.45
<b>QUOTE</b>	418.43	420.36	421.02	427.99	428.69	428.47	428.64	428.43	428.47	428.54	427.39	425.48	425.55	424.87	425.09	427.63	428.71	428.56
<b>Distanze Parziali</b>	5.66	0.97	11.99	1.37	0.85	2.50	6.30	1.10	0.46	0.81	4.64	3.12	2.60	7.17	10.51	8.39	2.54	0.45





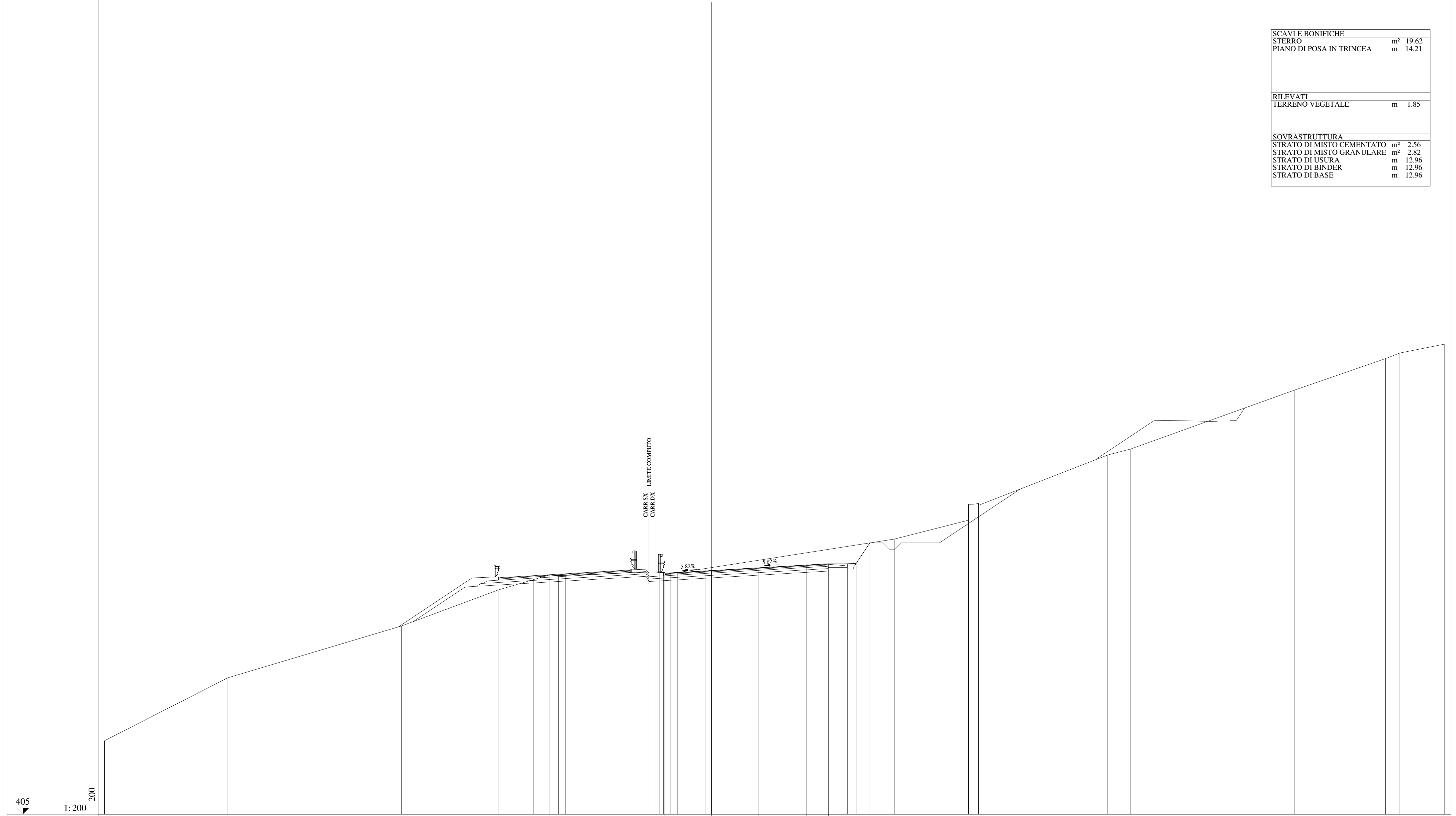




SCAVI E BONIFICHE		
STERRO	m²	19.62
PIANO DI POSA IN TRINCEA	m	14.21

RILEVATI		
TERRENO VEGETALE	m	1.85

SOVRASTRUTTURA		
STRATO DI MISTO CEMENTATO	m²	2.56
STRATO DI MISTO GRANULARE	m²	2.82
STRATO DI USURA	m	12.96
STRATO DI BINDER	m	12.96
STRATO DI BASE	m	12.96



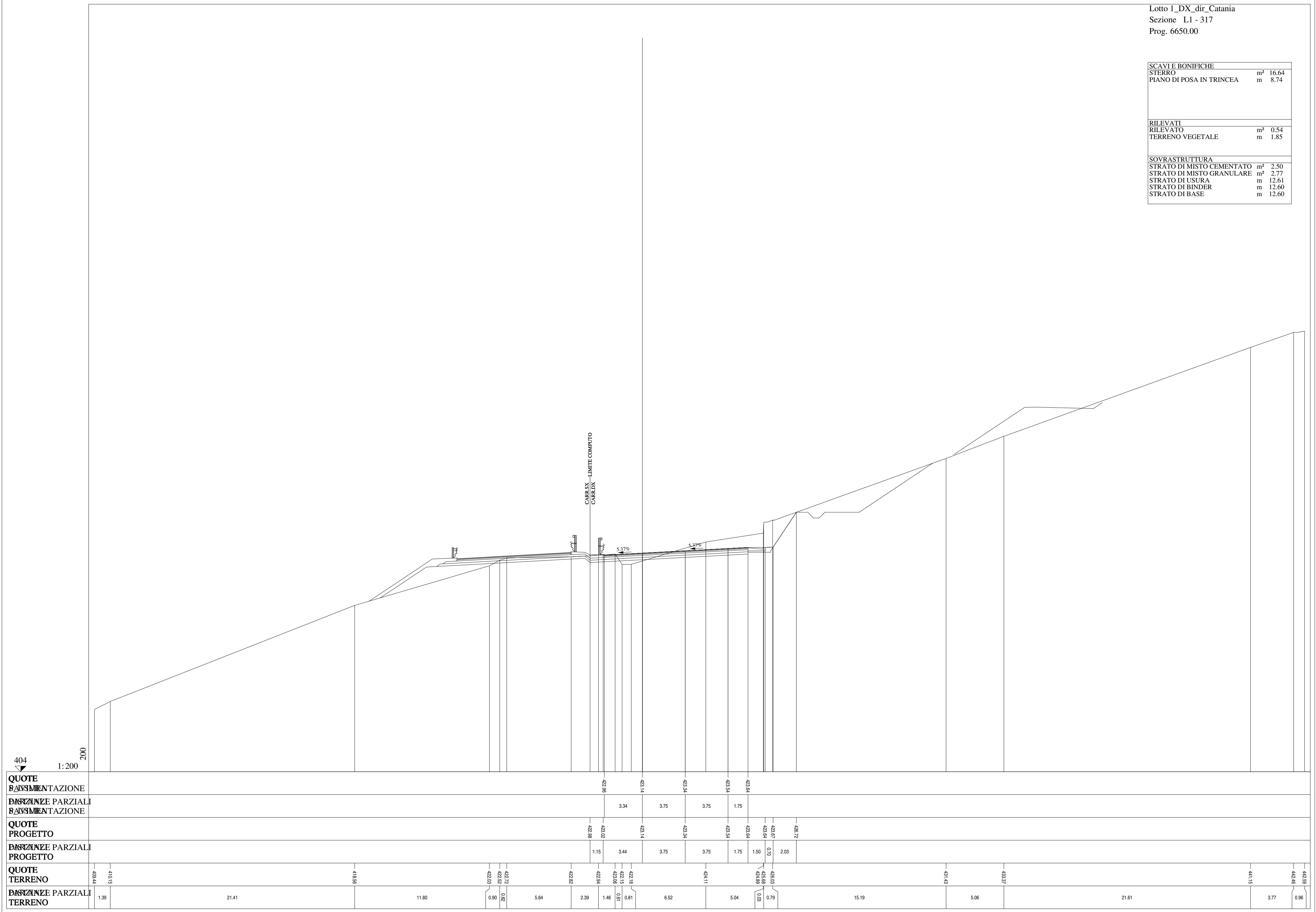
<b>QUOTE</b> <b>BASIMENTAZIONE</b>																						
<b>DISTANZE PARZIALI</b> <b>BASIMENTAZIONE</b>																						
<b>QUOTE</b> <b>PROGETTO</b>					424.07	424.29	424.51	424.72	424.83	424.85	424.83	424.84	424.88	424.91	424.95	424.98	425.00	425.02	425.05			
<b>DISTANZE PARZIALI</b> <b>PROGETTO</b>					1.15	3.78	3.75	3.75	1.75	1.50	1.08											
<b>QUOTE</b> <b>TERRENO</b>	410.82	415.80	419.91	422.75	423.90	423.88	423.94	423.99	424.00	424.14	424.16	424.20	424.44	428.78	428.27	429.60	433.44	433.91	438.56	441.06	441.50	442.21
<b>DISTANZE PARZIALI</b> <b>TERRENO</b>		9.75	13.75	7.63	2.82	1.21	0.75	0.53	7.43	0.92	0.51	2.20	14.97	5.86	0.01	0.79	10.22	1.82	12.93	7.22	1.14	3.54

Lotto 1\_DX\_dir\_Catania  
Sezione L1 - 317  
Prog. 6650.00

SCAVI E BONIFICHE		
STERRO	m²	16.64
PIANO DI POSA IN TRINCEA	m	8.74


RILEVATI		
RILEVATO	m²	0.54
TERRENO VEGETALE	m	1.85

SOVRASTRUTTURA		
STRATO DI MISTO CEMENTATO	m²	2.50
STRATO DI MISTO GRANULARE	m²	2.77
STRATO DI USURA	m	12.61
STRATO DI BINDER	m	12.60
STRATO DI BASE	m	12.60



<b>QUOTE</b>	404	410.15	418.56	422.03	422.72	422.52	422.03	422.82	422.94	422.16	422.15	423.08	423.14	423.34	423.34	423.54	423.54	423.64	423.54	423.54	423.54	423.57	423.54	424.89	428.03	431.43	433.37	441.15	442.59
<b>BASIMENTAZIONE</b>																													
<b>DISTANZE PARZIALI</b>																													
<b>BASIMENTAZIONE</b>																													
<b>QUOTE</b>																													
<b>PROGETTO</b>																													
<b>DISTANZE PARZIALI</b>																													
<b>PROGETTO</b>																													
<b>QUOTE</b>	409.44	410.15	418.56	422.03	422.72	422.52	422.03	422.82	422.94	422.16	422.15	423.08	423.14	423.34	423.34	423.54	423.54	423.64	423.54	423.54	423.54	423.57	423.54	424.89	428.03	431.43	433.37	441.15	442.59
<b>TERRENO</b>																													
<b>DISTANZE PARZIALI</b>	1.39		21.41																										
<b>TERRENO</b>				0.90	0.82	5.64	2.39	1.46	0.81	6.52			5.04		0.79	15.19		5.06			21.61						3.77	0.96	

SCAVI E BONIFICHE		
STERRO	m²	52.40
PIANO DI POSA IN TRINCEA	m	11.76
RILEVATI		
TERRENO VEGETALE	m	1.85
SOVRASTRUTTURA		
STRATO DI MISTO CEMENTATO	m²	2.38
STRATO DI MISTO GRANULARE	m²	2.65
STRATO DI USURA	m	12.02
STRATO DI BINDER	m	12.03
STRATO DI BASE	m	12.03



404  
 1:200  
 200

QUOTE BASIMENTAZIONE	421.84	421.97	422.16	422.34	422.43	422.46	422.43	428.14	429.11	429.14	404.5	441.3								
Distanze Parziali BASIMENTAZIONE		2.77	3.75	3.75	1.75															
QUOTE PROGETTO	421.95	421.90	421.97	422.16	422.34	422.43	422.46	422.43	428.14	429.11	429.14	404.5	441.3							
Distanze Parziali PROGETTO		1.15	2.87	3.75	3.75	1.75	1.50	0.70	3.79											
QUOTE TERRENO	409.03	412.37	419.16	419.63	421.56	421.79	421.81	421.82	421.83	423.11	423.86	429.11	439.14	404.5	441.3					
Distanze Parziali TERRENO		8.44	18.92	0.87	3.86	0.74	5.65	2.54	2.60	1.12	0.78	1.80	1.42		16.72	0.88	18.89	18.04	2.26	0.7



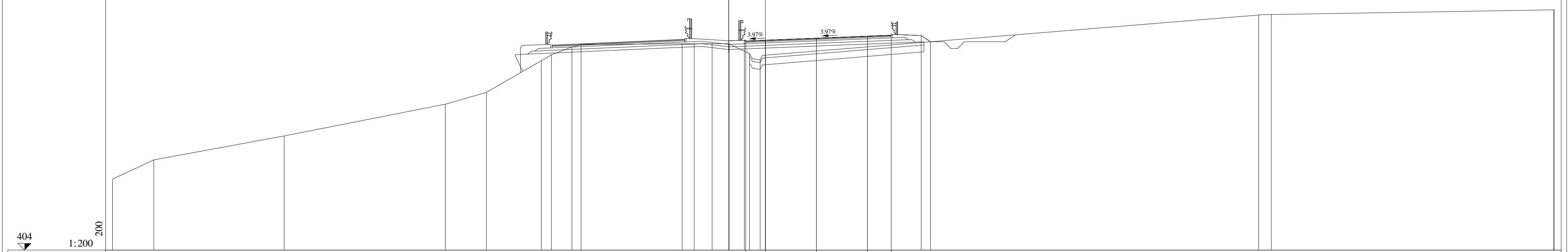
SCAVI E BONIFICHE	
STERRO	m <sup>2</sup> 0.17
BONIFICA	m <sup>2</sup> 6.40
AMMORSAMENTO	m 1.67
SCOTICO	m 13.29

RILEVATI	
RILEVATO	m <sup>2</sup> 4.12
TERRENO VEGETALE	m 4.07

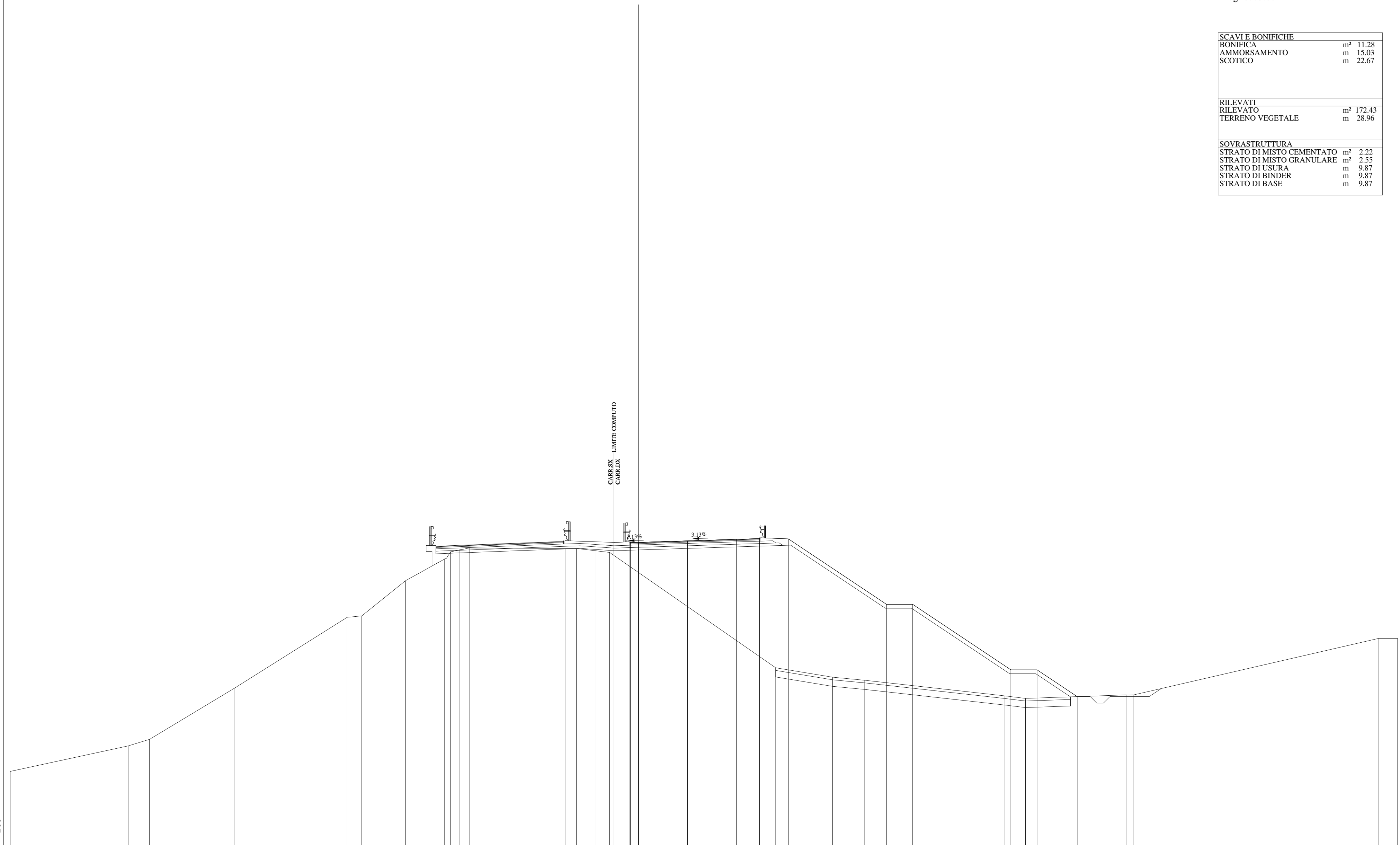
SOVRASTRUTTURA	
STRATO DI MISTO CEMENTATO	m <sup>2</sup> 2.35
STRATO DI MISTO GRANULARE	m <sup>2</sup> 2.72
STRATO DI USURA	m 10.70
STRATO DI BINDER	m 10.71
STRATO DI BASE	m 10.71



<b>QUOTE</b>																			
<b>BASIMENTAZIONE</b>																			
<b>DISTANZE PARZIALI</b>																			
<b>BASIMENTAZIONE</b>																			
<b>QUOTE</b>																			
<b>PROGETTO</b>																			
<b>DISTANZE PARZIALI</b>																			
<b>PROGETTO</b>																			
<b>QUOTE</b>																			
<b>TERRENO</b>	409.22	410.63	412.89	414.72	415.59	417.92	418.35	418.09	418.93	419.09	419.43	419.43	419.43	419.58	419.73	419.73	419.77	419.31	421.66
<b>DISTANZE PARZIALI</b>																			
<b>TERRENO</b>	3.04	9.58	11.85	3.01	4.04	0.75	1.51	0.67	7.43	0.89	1.31	1.25	1.50	0.78	36.65	0.93	20.75	0.08	



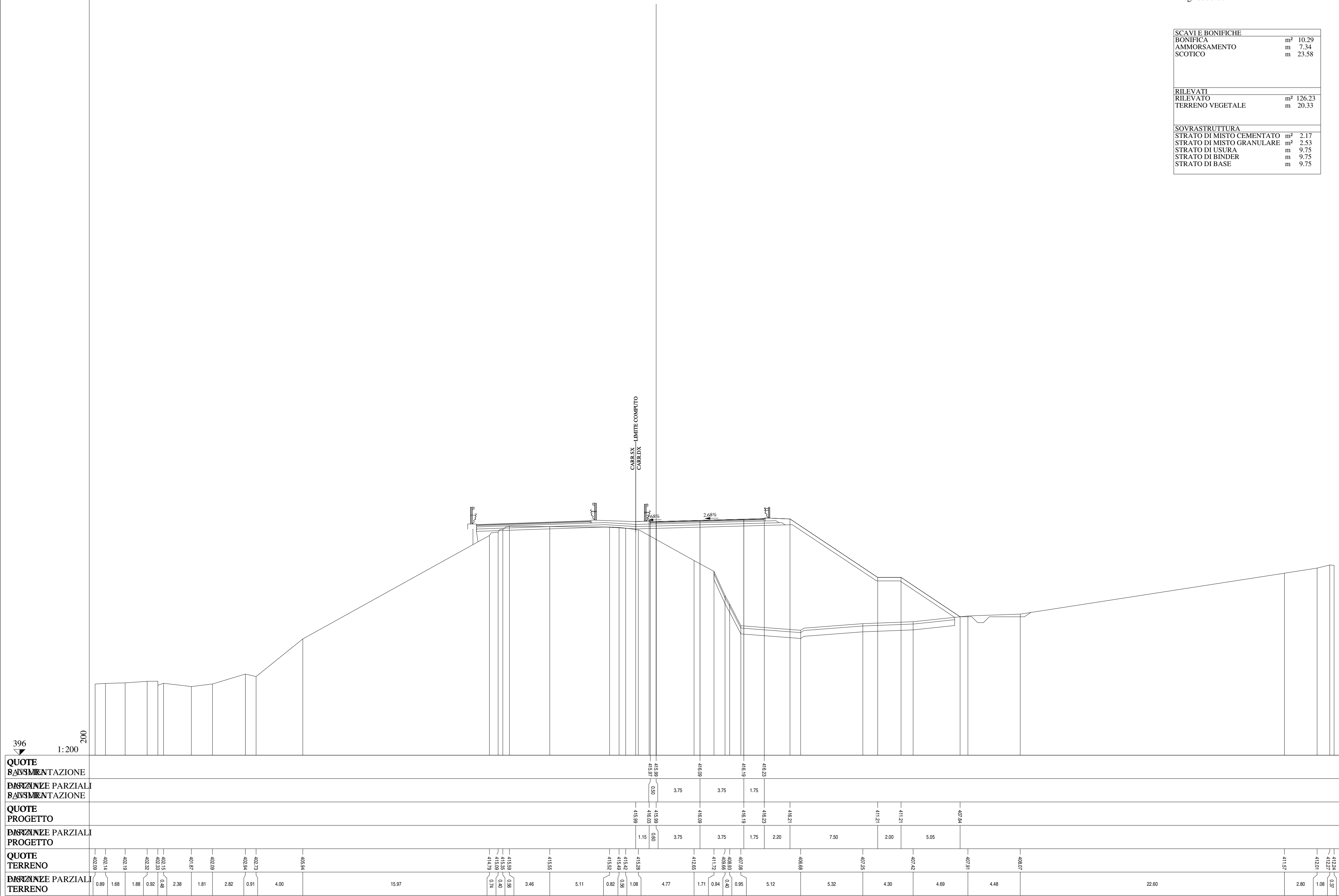
SCAVI E BONIFICHE	
BONIFICA	m² 11.28
AMMORSAMENTO	m 15.03
SCOTICO	m 22.67
RILEVATI	
RILEVATO	m² 172.43
TERRENO VEGETALE	m 28.96
SOVRASTRUTTURA	
STRATO DI MISTO CEMENTATO	m² 2.22
STRATO DI MISTO GRANULARE	m² 2.55
STRATO DI USURA	m 9.87
STRATO DI BINDER	m 9.87
STRATO DI BASE	m 9.87



394  
 1:200

<b>QUOTE</b>																								
<b>Distanze parziali</b>																								
<b>QUOTE</b>																								
<b>Distanze parziali</b>																								
<b>QUOTE</b>	399.69	401.64	402.14	408.07	411.46	411.57	414.25	415.91	416.76	418.59	418.47	415.91	418.76	418.59	418.54	418.41	407.61	408.89	408.65	405.47	405.27	405.54	409.55	409.56
<b>Distanze parziali</b>	9.01	1.63	6.52	8.58	1.12	3.34	2.99	0.46	0.76	0.85	7.33	0.87	1.50	1.04	12.68	4.35	2.45	10.65	1.64	7.68	0.89	18.72	1.43	


SCAVI E BONIFICHE	
BONIFICA	m <sup>2</sup> 10.29
AMMORSAMENTO	m 7.34
SCOTICO	m 23.58
RILEVATI	
RILEVATO	m <sup>2</sup> 126.23
TERRENO VEGETALE	m 20.33
SOVRASTRUTTURA	
STRATO DI MISTO CEMENTATO	m <sup>2</sup> 2.17
STRATO DI MISTO GRANULARE	m <sup>2</sup> 2.53
STRATO DI USURA	m 9.75
STRATO DI BINDER	m 9.75
STRATO DI BASE	m 9.75



QUOTE SALVAMENTO	415.99	416.09	416.19	416.23	416.21	411.21	411.21	407.94	408.07	411.57	412.01	412.24	0.97																
Distanze Parziali SALVAMENTO	0.90	3.75	3.75	1.75																									
QUOTE PROGETTO	415.99	416.09	416.19	416.23	416.21	411.21	411.21	407.94	408.07	411.57	412.01	412.24	0.97																
Distanze Parziali PROGETTO	1.15	3.75	3.75	1.75	2.20	7.50	2.00	5.05																					
QUOTE TERRENO	402.09	402.14	402.19	402.32	402.15	401.87	402.09	402.94	402.73	405.94	415.55	415.28	415.42	415.49	415.52	412.65	411.72	408.93	409.66	407.08	406.88	407.25	407.42	407.91	408.07	411.57	412.01	412.24	0.97
Distanze Parziali TERRENO	0.89	1.68	1.88	0.92	0.48	2.38	1.81	2.82	0.91	4.00	15.97	0.74	0.56	0.40	1.08	4.77	1.71	0.94	0.40	0.95	5.12	5.32	4.30	4.69	4.48	22.60	2.80	1.08	0.97



SCAVI E BONIFICHE		
STERRO	m <sup>2</sup>	0.03
BONIFICA	m <sup>2</sup>	7.45
AMMORSAMENTO	m	6.62
SCOTICO	m	16.28
RILEVATI		
RILEVATO	m <sup>2</sup>	59.48
TERRENO VEGETALE	m	14.68
SOVRASTRUTTURA		
STRATO DI MISTO CEMENTATO	m <sup>2</sup>	2.20
STRATO DI MISTO GRANULARE	m <sup>2</sup>	2.52
STRATO DI USURA	m	9.75
STRATO DI BINDER	m	9.75
STRATO DI BASE	m	9.75

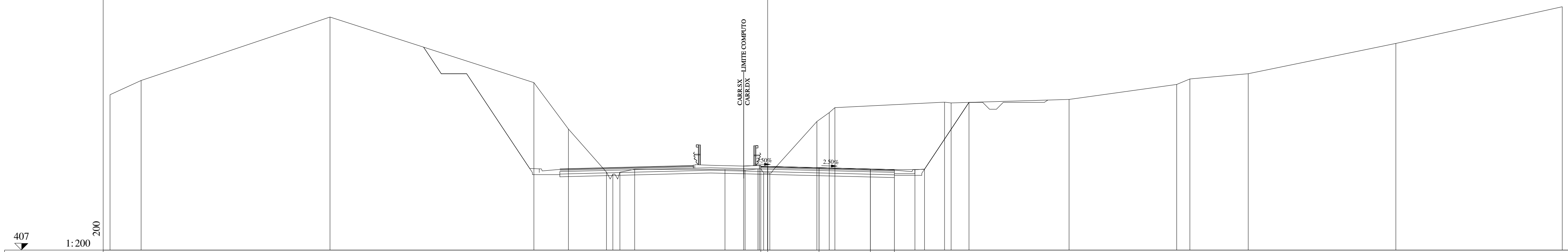


404  
 1:200

QUOTE SALVAMENTO	409.57	411.61	410.74	410.68	410.93	414.43	414.26	414.11	412.87	409.10	409.38	409.82	409.75	412.18	410.81	411.67	413.91	414.80									
Distanze Parziali SALVAMENTO			0.89	0.52	6.70	0.89	0.73	1.42	6.81	1.29	0.90	3.08	2.79	0.77	0.58	5.44	7.29	1.90	1.46	0.83	0.10	8.93	1.68	2.61	3.98	11.09	5.38
QUOTE PROGETTO			414.88	414.93	414.98	414.98	414.98	414.98	414.98	414.98	414.94	409.34	409.34	409.34	409.34	410.81	410.52	410.87	411.67	413.91	414.80						
Distanze Parziali PROGETTO			1.15	0.80	3.75	3.75	3.75	1.75	2.20	7.50	2.00	0.35	0.01	0.83	0.01	0.83	0.10	8.93	1.68	2.61	3.98	11.09	5.38				
QUOTE TERRENO	409.57	411.61	410.74	410.68	410.93	414.43	414.26	414.11	412.87	409.10	409.38	409.82	409.75	412.18	410.81	411.67	413.91	414.80									
Distanze Parziali TERRENO	7.70	18.62	0.89	0.52	6.70	0.89	0.73	1.42	6.81	1.29	0.90	3.08	2.79	0.77	0.58	5.44	7.29	1.90	1.46	0.83	0.10	8.93	1.68	2.61	3.98	11.09	5.38



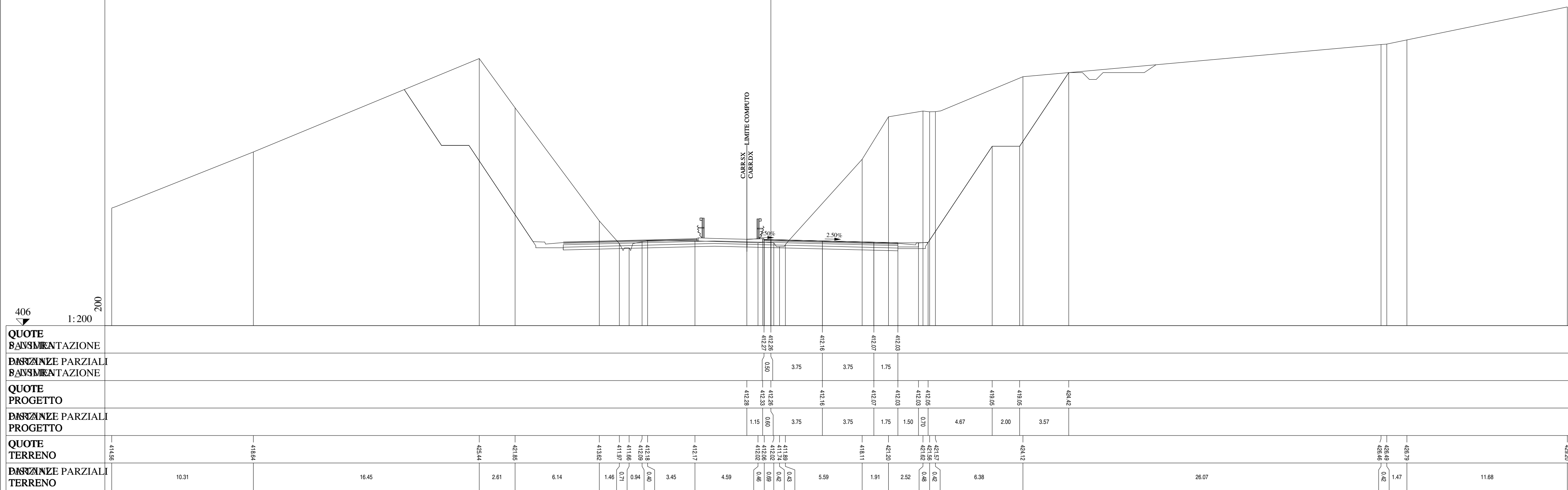
<b>SCAVI E BONIFICHE</b>		
STERRO	m <sup>2</sup>	54.81
PIANO DI POSA IN TRINCEA	m	9.01
<b>RILEVATI</b>		
TERRENO VEGETALE	m	7.70
<b>SOVRASTRUTTURA</b>		
STRATO DI MISTO CEMENTATO	m <sup>2</sup>	1.98
STRATO DI MISTO GRANULARE	m <sup>2</sup>	2.20
STRATO DI USURA	m	9.75
STRATO DI BINDER	m	9.75
STRATO DI BASE	m	9.75



<b>QUOTE</b>																										
<b>Distanze parziali</b>																										
<b>PROGETTO</b>																										
<b>Distanze parziali</b>																										
<b>QUOTE</b>	418.32	419.36	423.98	419.20	415.82	412.89	412.81	412.82	412.81	412.83	412.88	412.83	412.91	412.91	412.96	412.99	412.96	417.76	417.98	419.07	419.47	419.65	421.06	424.73		
<b>Distanze parziali</b>	2.27		13.79		14.88		2.52	2.78	0.46	1.07	6.60	1.46	0.94	0.45	3.44	0.90	0.41	8.00	0.48	8.61		7.86	0.96	4.26	10.77	12.15

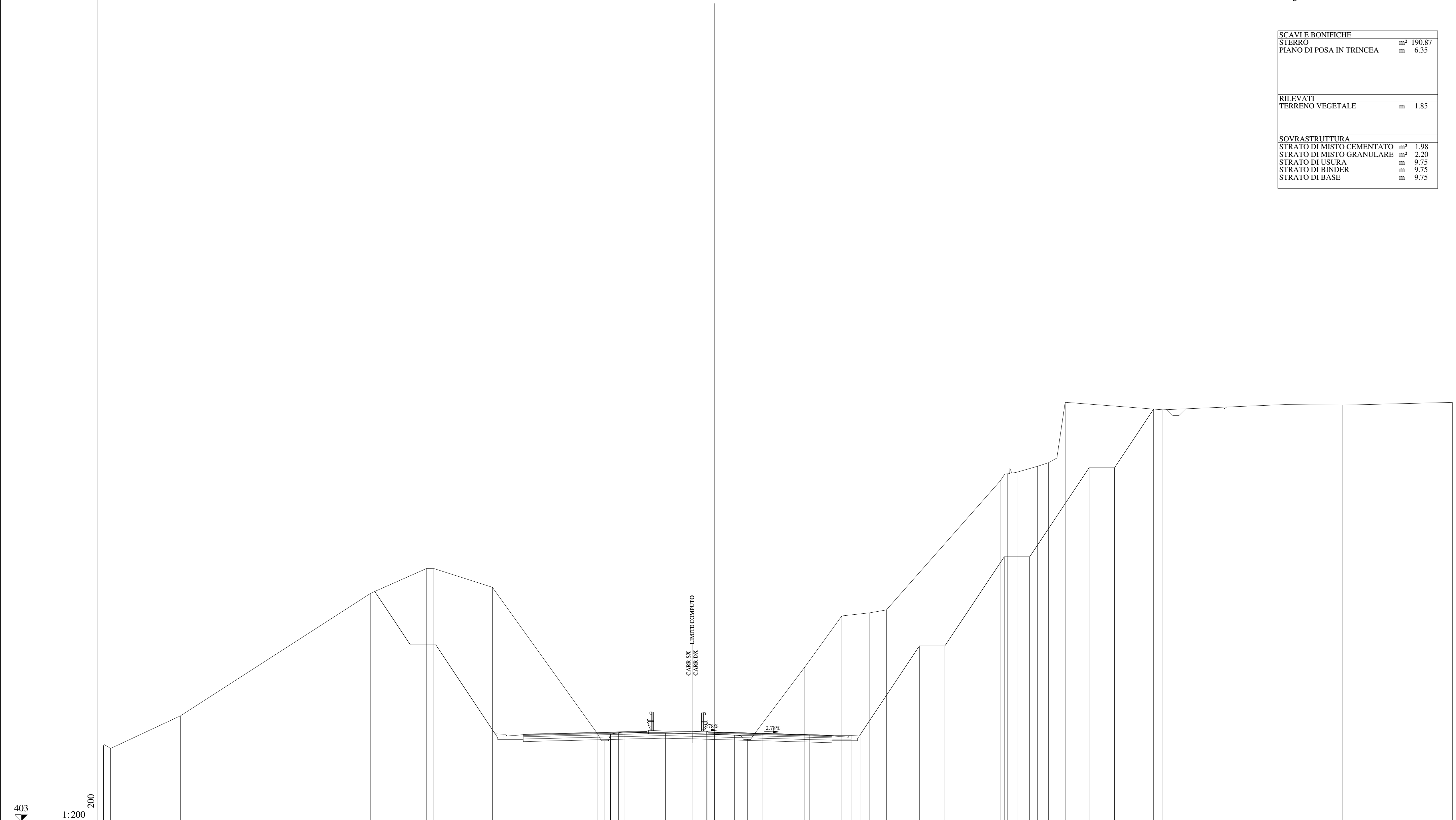
Lotto 1\_DX\_dir\_Catania  
 Sezione L1 - 327  
 Prog. 6877.69

SCAVI E BONIFICHE	
STERRO	m <sup>2</sup> 113.33
PIANO DI POSA IN TRINCEA	m 8.36
RILEVATI	
TERRENO VEGETALE	m 1.85
SOVRASTRUTTURA	
STRATO DI MISTO CEMENTATO	m <sup>2</sup> 1.98
STRATO DI MISTO GRANULARE	m <sup>2</sup> 2.20
STRATO DI USURA	m 9.75
STRATO DI BINDER	m 9.75
STRATO DI BASE	m 9.75





SCAVI E BONIFICHE	
STERRO	m <sup>2</sup> 190.87
PIANO DI POSA IN TRINCEA	m 6.35
RILEVATI	
TERRENO VEGETALE	m 1.85
SOVRASTRUTTURA	
STRATO DI MISTO CEMENTARE	m <sup>2</sup> 1.98
STRATO DI MISTO GRANULARE	m <sup>2</sup> 2.20
STRATO DI USURA	m 9.75
STRATO DI BINDER	m 9.75
STRATO DI BASE	m 9.75

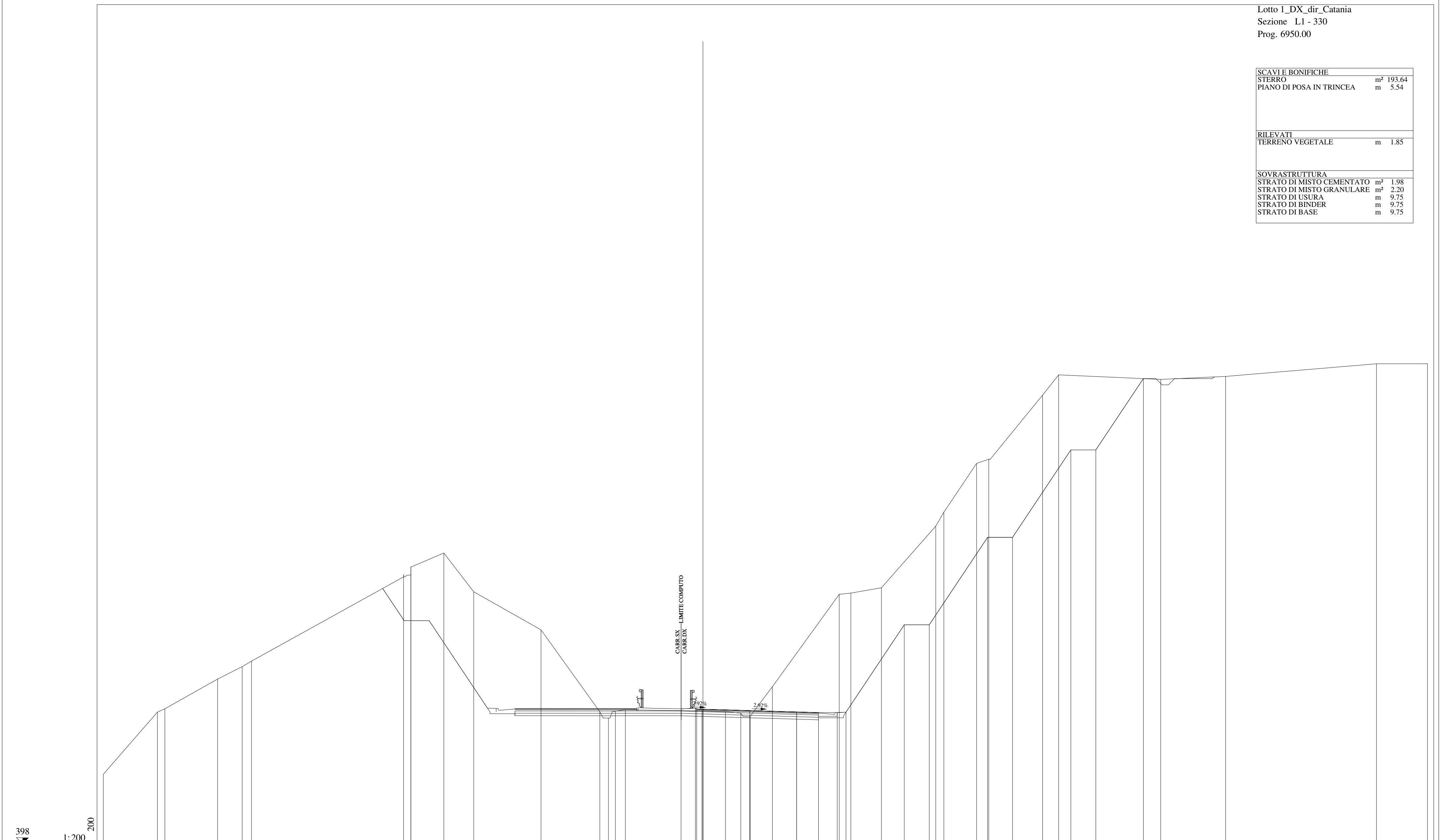


<b>QUOTE</b>																												
<b>BASSIMENTAZIONE</b>																												
<b>Distanze Parziali</b>																												
<b>BASSIMENTAZIONE</b>																												
<b>QUOTE</b>																												
<b>PROGETTO</b>																												
<b>Distanze Parziali</b>																												
<b>PROGETTO</b>																												
<b>QUOTE</b>																												
<b>TERRENO</b>	408.70	411.26	420.88	422.84	421.36	409.80	409.88	409.93	410.01	409.89	409.88	409.78	409.73	419.98	419.89	429.72	430.41	431.16	431.91	435.32	435.73	435.88	435.90					
<b>Distanze Parziali</b>	0.58	5.48	14.95	4.41	4.60	8.29	0.49	0.42	0.53	0.86	4.76	0.82	0.53	0.86	4.49	2.91	2.20	1.30	8.94	4.66	2.00	4.67	2.00	3.08	7.68	9.61	4.53	8.61

SCAVI E BONIFICHE	
STERRO	m <sup>2</sup> 193.64
PIANO DI POSA IN TRINCEA	m 5.54

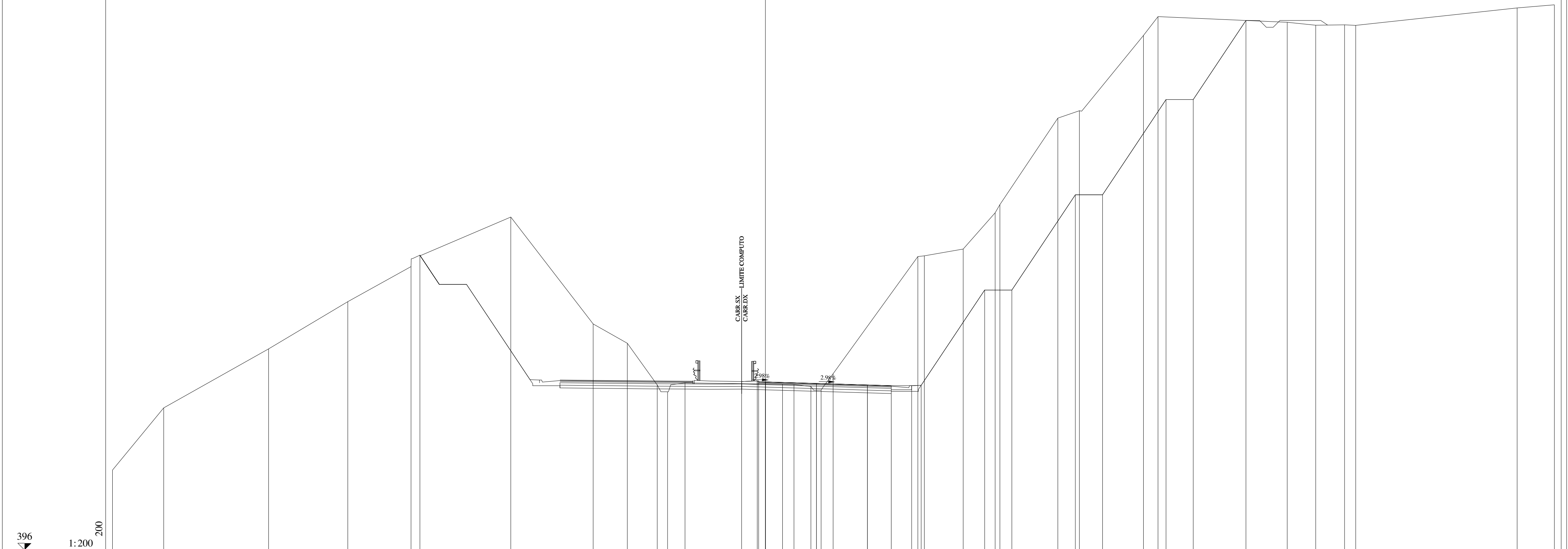
RILEVATI	
TERRENO VEGETALE	m 1.85

SOVRASTRUTTURA	
STRATO DI MISTO CEMENTATO	m <sup>2</sup> 1.98
STRATO DI MISTO GRANULARE	m <sup>2</sup> 2.20
STRATO DI USURA	m 9.75
STRATO DI BINDER	m 9.75
STRATO DI BASE	m 9.75



<b>QUOTE</b>																																
<b>Distanze Parziali</b>																																
<b>BAVIMENTAZIONE</b>																																
<b>QUOTE</b>																																
<b>PROGETTO</b>																																
<b>Distanze Parziali</b>																																
<b>PROGETTO</b>																																
<b>QUOTE</b>																																
<b>TERRENO</b>	403.57	408.82	411.20	412.63	412.19	419.38	421.29	418.19	415.14	408.64	408.59	408.46	408.19	410.59	417.99	418.08	418.51	423.44	424.56	428.46	428.80	433.93	435.55	435.19	435.43	438.44	438.44					
<b>Distanze Parziali</b>																																
<b>TERRENO</b>	4.33	0.60	4.22	1.97	0.74	12.18	0.98	2.64	2.39	5.39	4.71	0.88	0.57	0.79	6.13	1.88	1.23	0.75	1.78	5.35	0.93	2.45	4.35	0.85	2.61	0.98	4.31	1.28	8.18	5.19	12.08	4.08

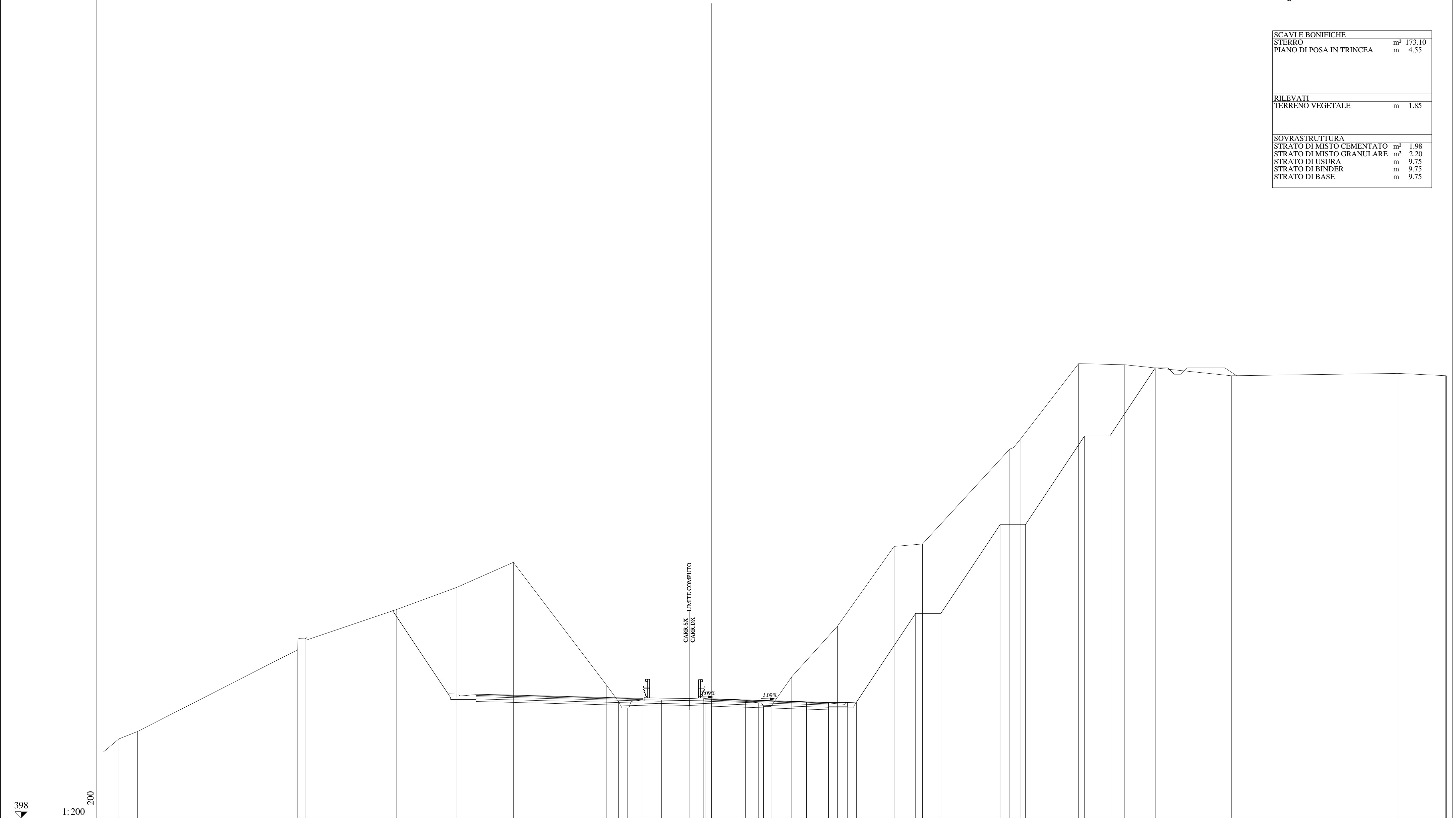
<b>SCAVI E BONIFICHE</b>	
STERRO	m <sup>2</sup> 189.94
PIANO DI POSA IN TRINCEA	m 5.17
<b>RILEVATI</b>	
TERRENO VEGETALE	m 1.85
<b>SOVRASTRUTTURA</b>	
STRATO DI MISTO CEMENTATO	m <sup>2</sup> 1.98
STRATO DI MISTO GRANULARE	m <sup>2</sup> 2.20
STRATO DI USURA	m 9.75
STRATO DI BINDER	m 9.75
STRATO DI BASE	m 9.75



<b>QUOTE BASIMENTAZIONE</b>	408.37	408.35	408.24	408.13	408.08	408.08	408.10	408.08	415.10	415.10	422.10	422.10	429.10	429.10	434.92	438.07																					
<b>DISTANZE PARZIALI BASIMENTAZIONE</b>		0.90	3.75	3.75	1.75		0.70		4.67	2.00	4.66	2.00	4.67	2.00	3.87																						
<b>QUOTE PROGETTO</b>	408.38	408.43	408.55	408.24	408.13	408.08	408.10	408.08	415.10	415.10	422.10	422.10	429.10	429.10	434.92	438.07																					
<b>DISTANZE PARZIALI PROGETTO</b>		1.15	0.60	3.75	3.75	1.75	1.50		4.67	2.00	4.66	2.00	4.67	2.00	3.87																						
<b>QUOTE TERRENO</b>	401.87	408.44	410.78	414.25	416.83	417.87	420.47	412.61	411.19	408.13	408.28	407.63	408.13	408.15	408.02	408.18	408.15	408.02	408.96	407.75	408.24	408.13	408.08	417.82	418.12	421.38	420.78	427.74	428.28	433.82	435.20	434.78	434.57	434.60	434.56	438.84	438.07
<b>DISTANZE PARZIALI TERRENO</b>		3.76	7.72	5.82	4.65	0.85	6.68	6.06	2.51	2.20	0.78	1.28	7.17	0.84	1.24	0.75	0.89	6.23	0.47	2.86	2.35	0.35	4.26	1.58	4.71	1.07	9.50	2.09	2.12	0.82	11.87	2.74					



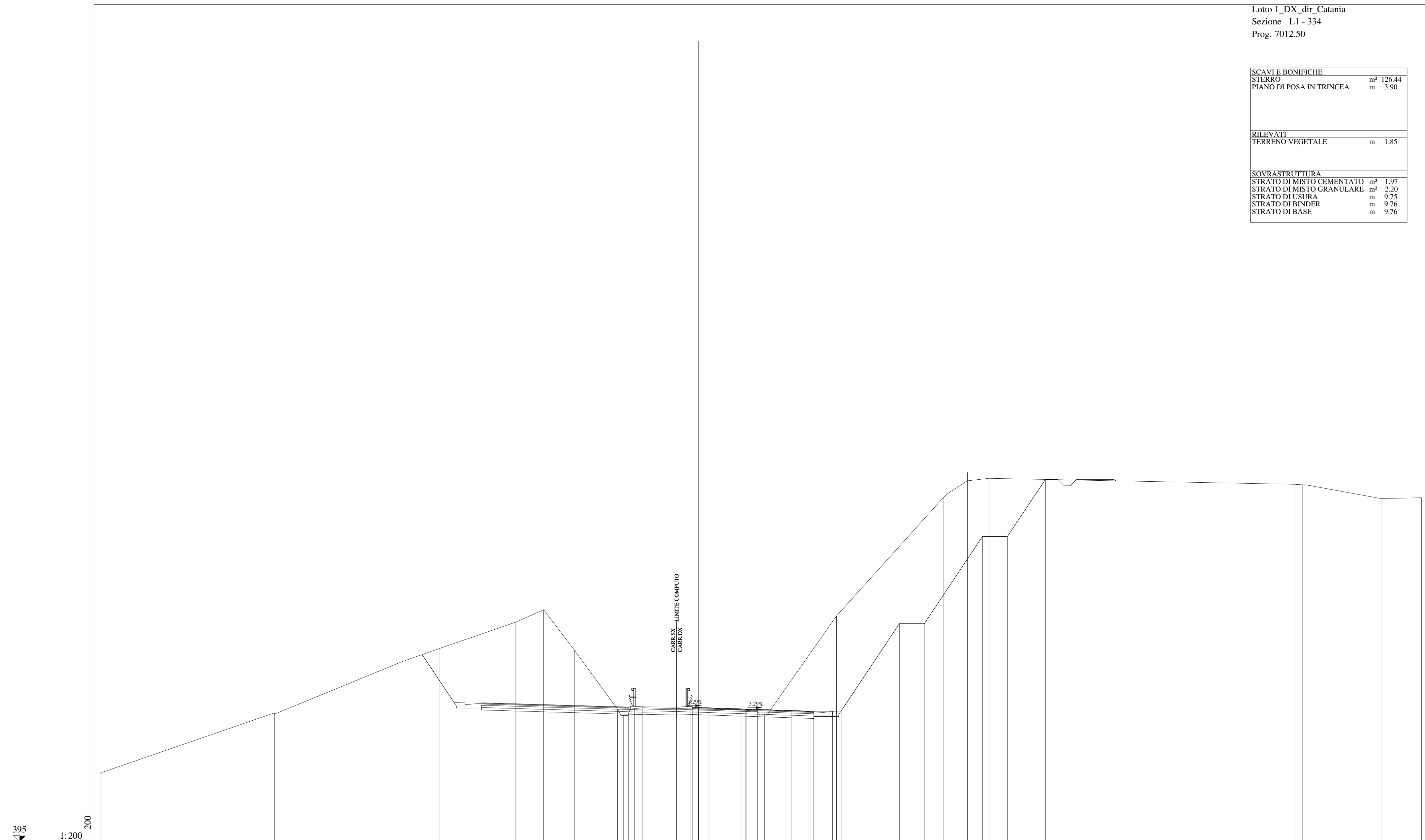
SCAVI E BONIFICHE	
STERRO	m <sup>2</sup> 173.10
PIANO DI POSA IN TRINCEA	m 4.55
RILEVATI	
TERRENO VEGETALE	m 1.85
SOVRASTRUTTURA	
STRATO DI MISTO CEMENTATO	m <sup>2</sup> 1.98
STRATO DI MISTO GRANULARE	m <sup>2</sup> 2.20
STRATO DI USURA	m 9.75
STRATO DI BINDER	m 9.75
STRATO DI BASE	m 9.75



<b>QUOTE</b>																																							
<b>BASSINATAZIONE</b>																																							
<b>DISTANZE PARZIALI</b>																																							
<b>BASSINATAZIONE</b>																																							
<b>QUOTE</b>																																							
<b>PROGETTO</b>																																							
<b>DISTANZE PARZIALI</b>																																							
<b>PROGETTO</b>																																							
<b>QUOTE</b>																																							
<b>TERRENO</b>	403.18	404.23	404.81	412.13	412.19	412.27	414.43	418.19	418.16	407.29	407.30	408.88	407.18	408.44	407.20	406.94	407.09	409.14	413.13	419.42	419.61	427.10	427.93	433.84	433.75	432.88	433.07	432.89	432.88										
<b>DISTANZE PARZIALI</b>	1.24	1.47		0.57	0.01		7.19		4.80	4.44		7.38		0.92	0.72	1.14	1.54		6.61	1.03	0.39	0.41	1.64		3.61	4.46	2.24		6.89	0.88	4.55	3.61		8.45		13.15		3.72	0.09
<b>TERRENO</b>																																							
<b>DISTANZE PARZIALI</b>																																							
<b>TERRENO</b>																																							



<b>SCAVI E BONIFICHE</b>	
STERRO	m <sup>2</sup> 126.44
PIANO DI POSA IN TRINCEA	m 3.90
<b>RILEVATI</b>	
TERRENO VEGETALE	m 1.85
<b>SOVRASTRUTTURA</b>	
STRATO DI MISTO CEMENTATO	m <sup>2</sup> 1.97
STRATO DI MISTO GRANULARE	m <sup>2</sup> 2.20
STRATO DI USURA	m 9.75
STRATO DI BINDER	m 9.76
STRATO DI BASE	m 9.76




<b>QUOTE</b>																															
<b>BASIMENTAZIONE</b>																															
<b>DISTANZE PARZIALI</b>																															
<b>BASIMENTAZIONE</b>											1.15	0.60	3.75	3.75	1.75	1.50	0.70	4.67	2.00	4.66	2.00	3.06									
<b>QUOTE</b>																															
<b>PROGETTO</b>											405.82	405.79	405.66	405.54	405.48	405.48	405.51	412.51	412.51	419.51	419.51	424.09									
<b>DISTANZE PARZIALI</b>																															
<b>PROGETTO</b>											1.15	0.60	3.75	3.75	1.75	1.50	0.70	4.67	2.00	4.66	2.00	3.06									
<b>QUOTE</b>																															
<b>TERRENO</b>	400.49		405.35		409.46		410.54		412.82		413.63		419.40		405.76	405.69	405.64	405.84	405.46	405.46	405.46	405.51	422.61	423.88	424.18	424.18	423.70	423.66	422.55	422.62	
<b>DISTANZE PARZIALI</b>																															
<b>TERRENO</b>		13.98		10.23		3.05		6.04		2.28		2.46		3.48	0.64	0.45	0.49	0.65	5.28	2.65	0.41	0.92	0.26	1.93	0.01	1.74		24.54	0.93	6.28	3.24

SCAVI E BONIFICHE	
STERRO	m² 124.71
PIANO DI POSA IN TRINCEA	m 5.76

RILEVATI	
TERRENO VEGETALE	m 1.85

SOVRASTRUTTURA	
STRATO DI MISTO CEMENTATO	m² 2.37
STRATO DI MISTO GRANULARE	m² 2.63
STRATO DI USURA	m 11.88
STRATO DI BINDER	m 11.89
STRATO DI BASE	m 11.89

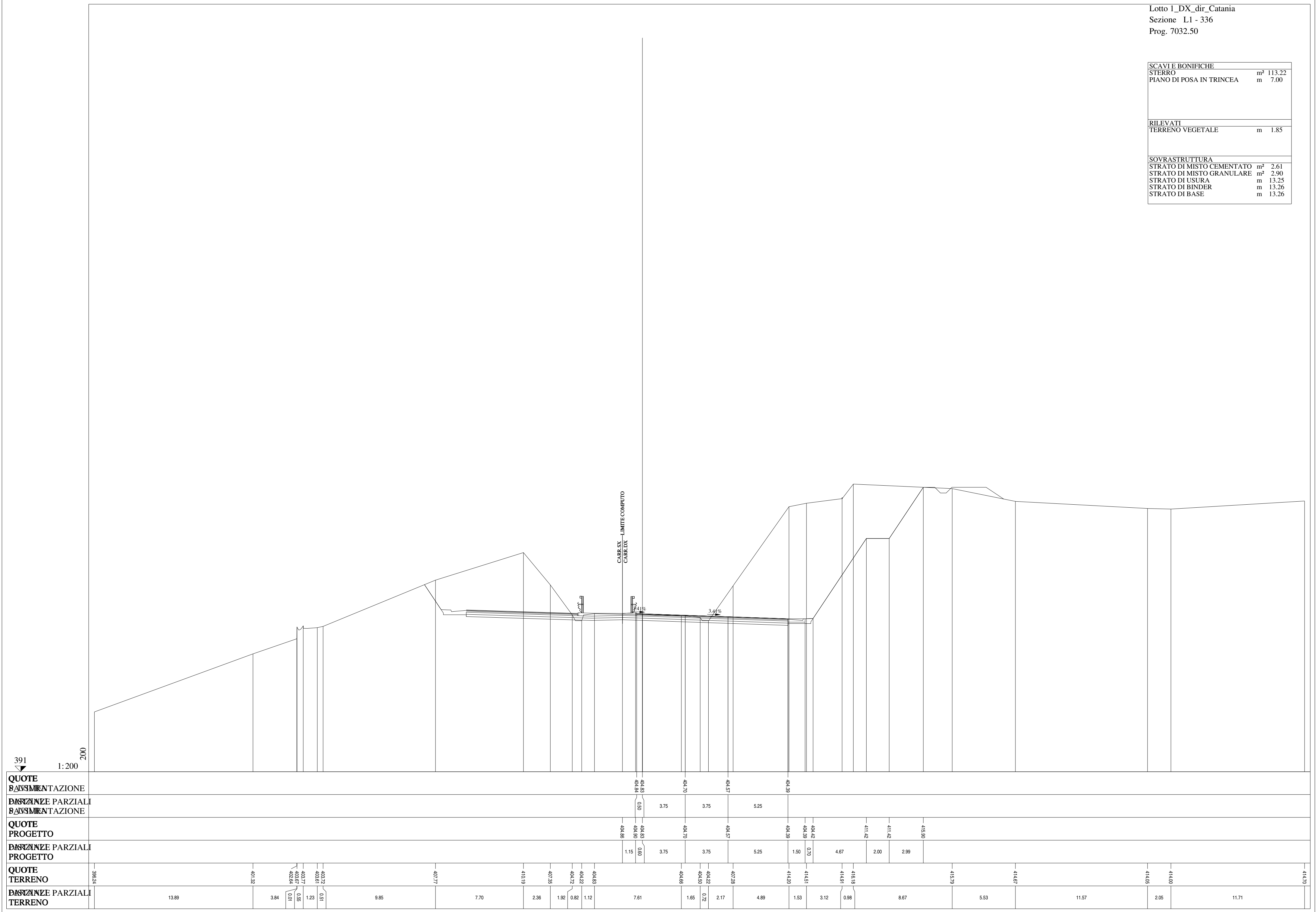


392  
 ↓

1:200

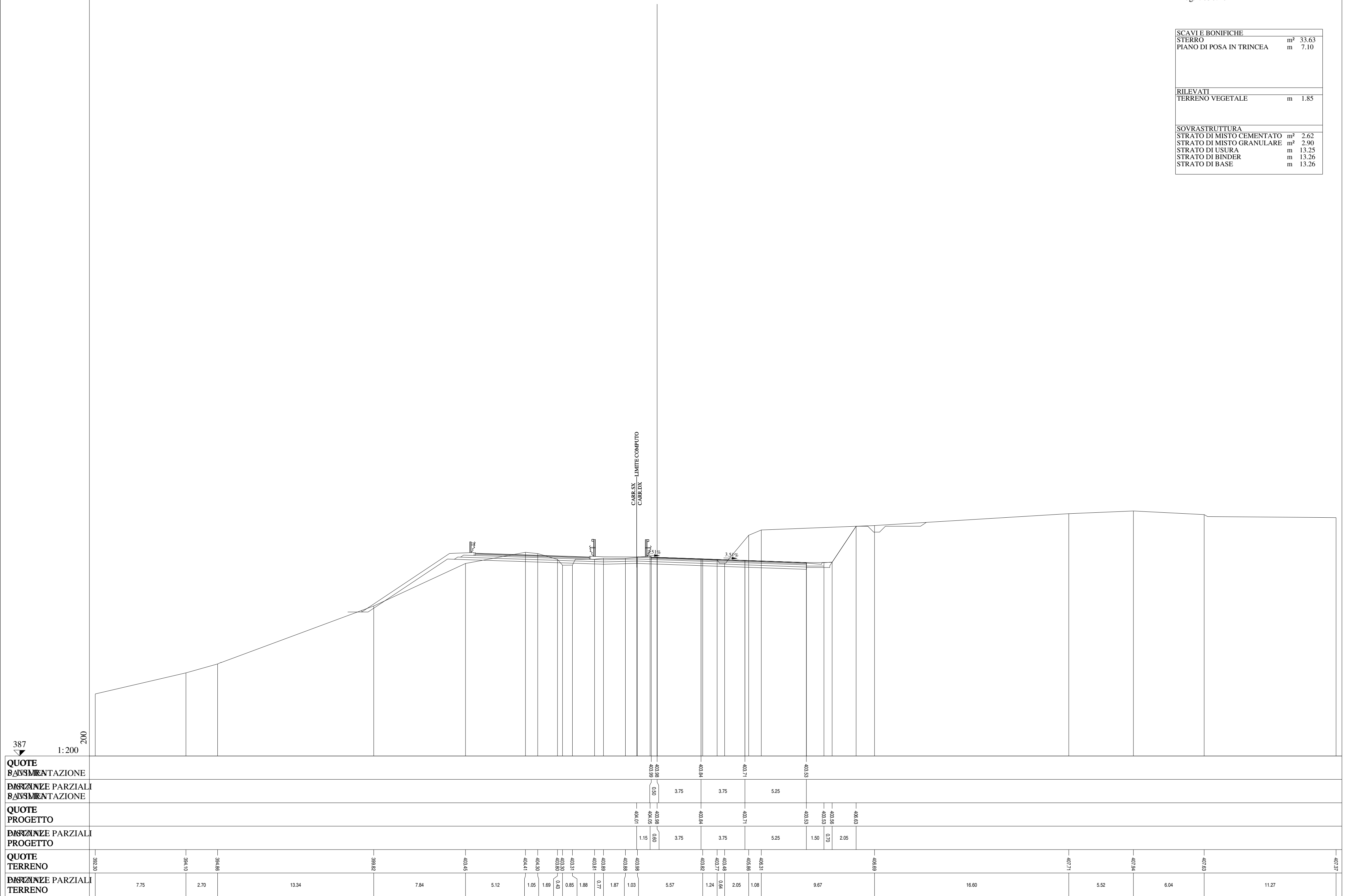
<b>QUOTE</b>																													
<b>Distanze parziali</b>																													
<b>PROGETTO</b>																													
<b>Terreno</b>	397.92	398.83		404.01	404.49		410.71	411.07	412.09	411.77		404.62	405.23		405.08	404.91	404.63	414.49	415.71	418.39	418.58	419.67	419.55	418.88	419.20	418.88	418.16	418.04	418.47
<b>Distanze parziali</b>	2.64		13.56	0.70	6.06		9.88	3.05	0.78	0.72		4.36	0.82	1.14	6.61	1.30	1.35	0.65	7.00	1.11	4.08	1.23	0.78	0.44	25.16	4.43	7.30	0.30	

<b>SCAVI E BONIFICHE</b>	
STERRO	m <sup>2</sup> 113.22
PIANO DI POSA IN TRINCEA	m <sup>2</sup> 7.00
<b>RILEVATI</b>	
TERRENO VEGETALE	m 1.85
<b>SOVRASTRUTTURA</b>	
STRATO DI MISTO CEMENTATO	m <sup>2</sup> 2.61
STRATO DI MISTO GRANULARE	m <sup>2</sup> 2.90
STRATO DI USURA	m 13.25
STRATO DI BINDER	m 13.26
STRATO DI BASE	m 13.26



<b>QUOTE BASIMENTAZIONE</b>	404.83	404.70	404.57	404.39	404.42	404.39	411.42	411.42	415.90	414.67	414.00	414.70												
<b>Distanze Parziali BASIMENTAZIONE</b>	0.50	3.75	3.75	5.25																				
<b>QUOTE PROGETTO</b>	404.83	404.70	404.57	404.39	404.42	404.39	411.42	411.42	415.90	414.67	414.00	414.70												
<b>Distanze Parziali PROGETTO</b>	1.15	3.75	3.75	5.25	1.50	0.70	4.67	2.00	2.99															
<b>QUOTE TERRENO</b>	398.24	401.32	403.72	403.61	403.77	402.64	402.64	407.77	410.19	407.35	404.72	404.83	404.22	404.50	407.28	414.20	414.51	414.91	418.18	415.79	414.67	414.00	414.70	
<b>Distanze Parziali TERRENO</b>	13.89	3.84	0.95	1.23	0.53	9.85	7.70	2.36	1.92	0.82	1.12	7.61	1.65	0.72	2.17	4.89	1.53	3.12	0.98	8.67	5.53	11.57	2.05	11.71

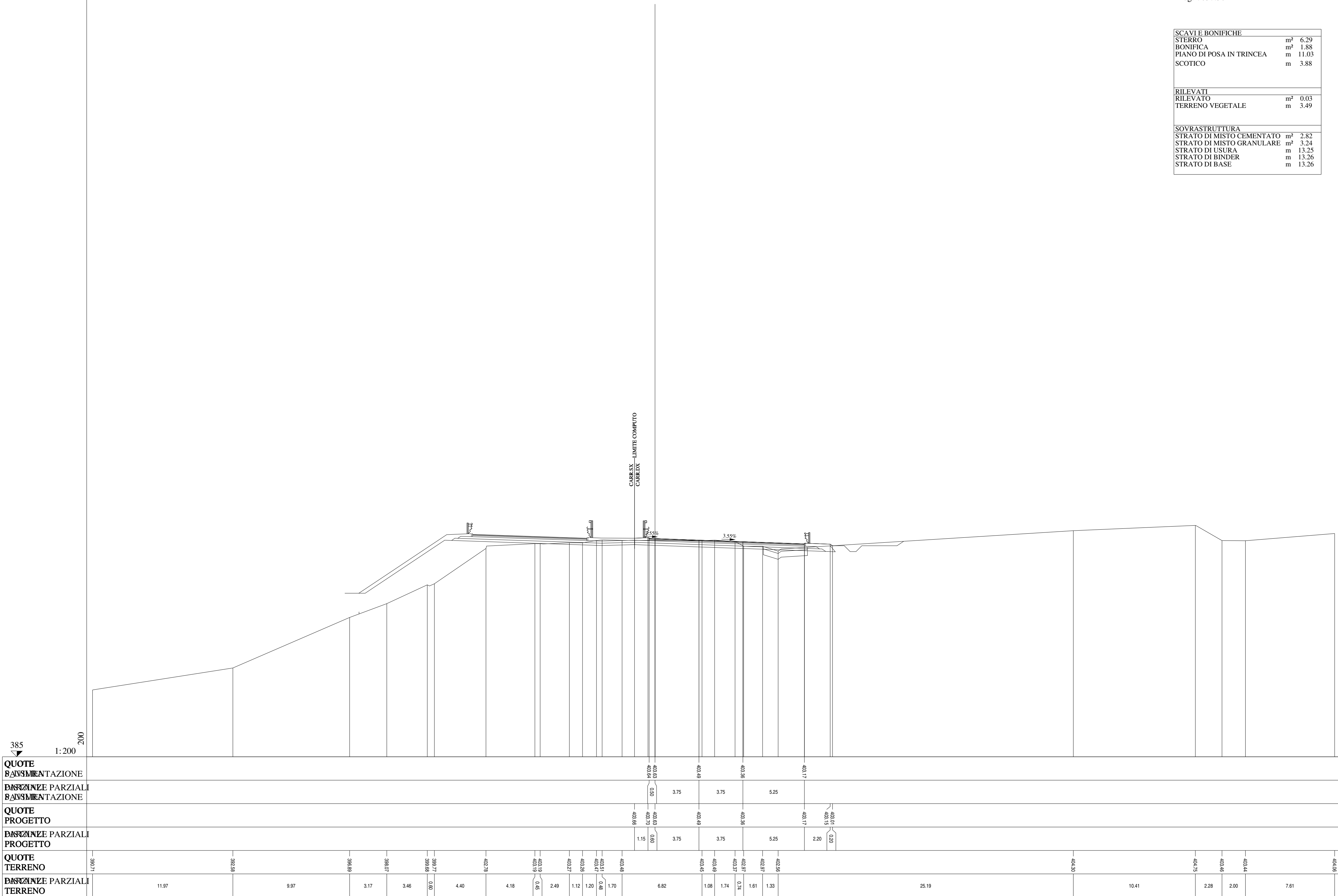
SCAVI E BONIFICHE		
STERRO	m <sup>2</sup>	33.63
PIANO DI POSA IN TRINCEA	m	7.10
RILEVATI		
TERRENO VEGETALE	m	1.85
SOVRASTRUTTURA		
STRATO DI MISTO CEMENTATO	m <sup>2</sup>	2.62
STRATO DI MISTO GRANULARE	m <sup>2</sup>	2.90
STRATO DI USURA	m	13.25
STRATO DI BINDER	m	13.26
STRATO DI BASE	m	13.26



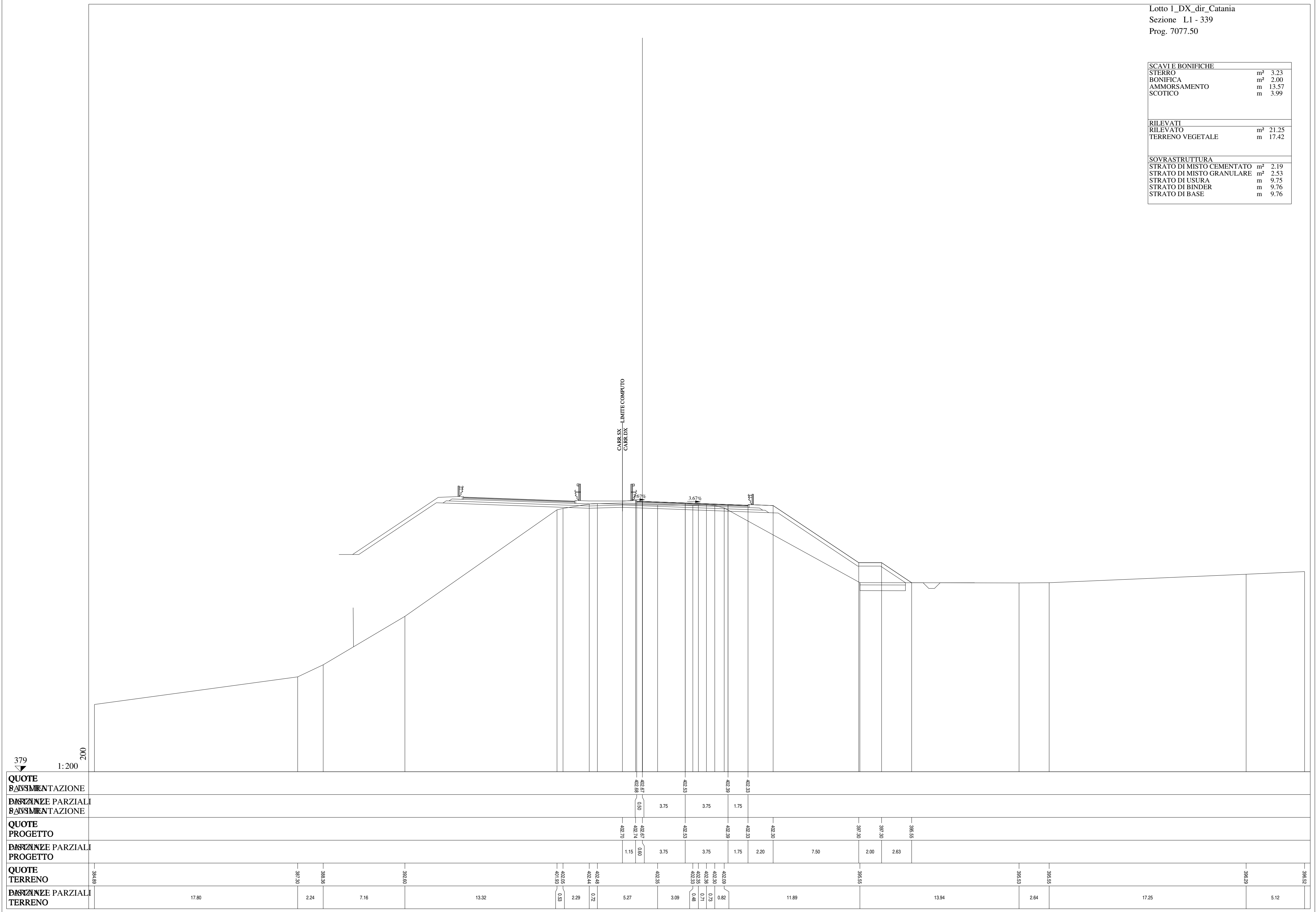
SCAVI E BONIFICHE	
STERRO	m <sup>2</sup> 6.29
BONIFICA	m <sup>2</sup> 1.88
PIANO DI POSA IN TRINCEA	m 11.03
SCOTICO	m 3.88

RILEVATI	
RILEVATO	m <sup>2</sup> 0.03
TERRENO VEGETALE	m 3.49

SOVRASTRUTTURA	
STRATO DI MISTO CEMENTATO	m <sup>2</sup> 2.82
STRATO DI MISTO GRANULARE	m <sup>2</sup> 3.24
STRATO DI USURA	m 13.25
STRATO DI BINDER	m 13.26
STRATO DI BASE	m 13.26



SCAVI E BONIFICHE	
STERRO	m <sup>2</sup> 3.23
BONIFICA	m <sup>2</sup> 2.00
AMMORSAMENTO	m 13.57
SCOTICO	m 3.99
RILEVATI	
RILEVATO	m <sup>2</sup> 21.25
TERRENO VEGETALE	m 17.42
SOVRASTRUTTURA	
STRATO DI MISTO CEMENTATO	m <sup>2</sup> 2.19
STRATO DI MISTO GRANULARE	m <sup>2</sup> 2.53
STRATO DI USURA	m 9.75
STRATO DI BINDER	m 9.76
STRATO DI BASE	m 9.76



379  
 1:200  
 200


QUOTE	BAVIMENTAZIONE	DISTANZE PARZIALI	BAVIMENTAZIONE	QUOTE	PROGETTO	DISTANZE PARZIALI	PROGETTO	QUOTE	TERRENO	DISTANZE PARZIALI	TERRENO
				402.88		17.80		394.88			
				397.30		2.24		397.30			
				398.56		7.16		398.56			
				392.60		13.32		392.60			
				401.59	0.53	2.29	0.53	401.59			
				402.44	0.72	5.27	0.72	402.44			
				402.55	3.09	0.88	0.88	402.55			
				402.33	0.71	0.23	0.23	402.33			
				402.36	0.82	11.89	0.82	402.36			
				402.09				402.09			
				402.30				402.30			
				402.39				402.39			
				402.33				402.33			
				402.30				402.30			
				397.30	2.00	13.94	2.00	397.30			
				397.30	2.63	2.64	2.63	397.30			
				395.55		17.25		395.55			
				395.55		5.12		395.55			
				394.88				394.88			



SCAVI E BONIFICHE	
STERRO	m <sup>2</sup> 2.20
BONIFICA	m <sup>2</sup> 4.41
AMMORSAMENTO	m 26.37
SCOTICO	m 8.98

RILEVATI	
RILEVATO	m <sup>2</sup> 72.22
TERRENO VEGETALE	m 36.32

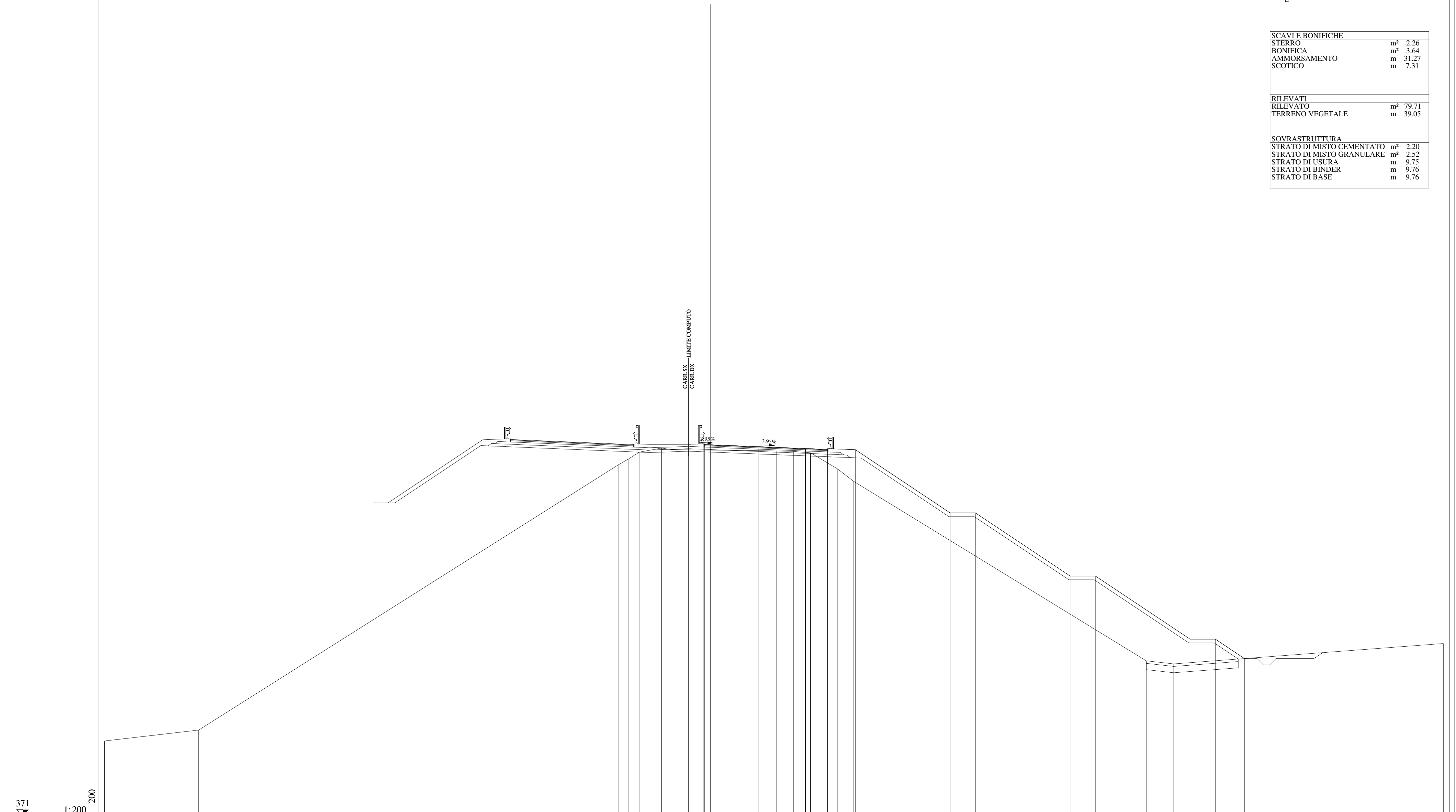
SOVRASTRUTTURA	
STRATO DI MISTO CEMENTATO	m <sup>2</sup> 2.17
STRATO DI MISTO GRANULARE	m <sup>2</sup> 2.54
STRATO DI USURA	m 9.75
STRATO DI BINDER	m 9.76
STRATO DI BASE	m 9.76



373  
1:200

QUOTE BASIMENTAZIONE					401.30	401.30	401.44	401.30	401.23	401.21	396.21	396.21	391.21	391.21	396.21	396.19	396.21	396.21	396.44
Distanze Parziali BASIMENTAZIONE					0.90	3.75	3.75	1.75											
QUOTE PROGETTO					401.30	401.39	401.44	401.30	401.23	401.21	396.21	396.21	391.21	391.21	396.21	396.19	396.21	396.21	396.44
Distanze Parziali PROGETTO					1.15	0.60	3.75	3.75	1.75	2.20	7.50	2.00	7.50	2.00	7.50	2.00	0.03		
QUOTE TERRENO	379.86	379.86	379.82	400.89	401.33	401.31	401.14	401.12	401.13	400.82	390.68	388.05	386.66	386.73	385.84	385.56	387.88	388.02	388.44
Distanze Parziali TERRENO	7.83	1.69		32.23	1.90	0.83	6.91	1.58	1.30	1.11	17.28	3.41	1.82	2.12	3.71	1.13	12.16	2.21	6.98

SCAVI E BONIFICHE	
STERRO	m <sup>2</sup> 2.26
BONIFICA	m <sup>2</sup> 3.64
AMMORSAMENTO	m 31.27
SCOTICO	m 7.31
RILEVATI	
RILEVATO	m <sup>2</sup> 79.71
TERRENO VEGETALE	m 39.05
SOVRASTRUTTURA	
STRATO DI MISTO CEMENTATO	m <sup>2</sup> 2.20
STRATO DI MISTO GRANULARE	m <sup>2</sup> 2.52
STRATO DI USURA	m 9.75
STRATO DI BINDER	m 9.76
STRATO DI BASE	m 9.76




<b>QUOTE SALVAMENTO</b>		400.39	400.24	400.09	400.02	400.00	395.00	395.00	390.00	390.00	385.00	385.00	388.46		384.55
<b>Distanze parziali SALVAMENTO</b>		0.50	3.75	3.75	1.75										
<b>QUOTE PROGETTO</b>		400.42	400.39	400.47	400.24	400.09	400.02	400.00	395.00	395.00	390.00	390.00	385.00	385.00	388.46
<b>Distanze parziali PROGETTO</b>		1.15	0.80	3.75	3.75	1.75	2.20	7.50	2.00	7.50	2.00	7.50	2.00	2.30	
<b>QUOTE TERRENO</b>	376.93														
<b>Distanze parziali TERRENO</b>	7.46		33.21	0.84	0.83	1.75	0.82	8.61	1.32	1.36	2.12	1.31	23.15	2.17	21.35



SCAVI E BONIFICHE	
STERRO	m <sup>2</sup> 5.82
BONIFICA	m <sup>2</sup> 6.13
AMMORSAMENTO	m 29.66
SCOTICO	m 16.58

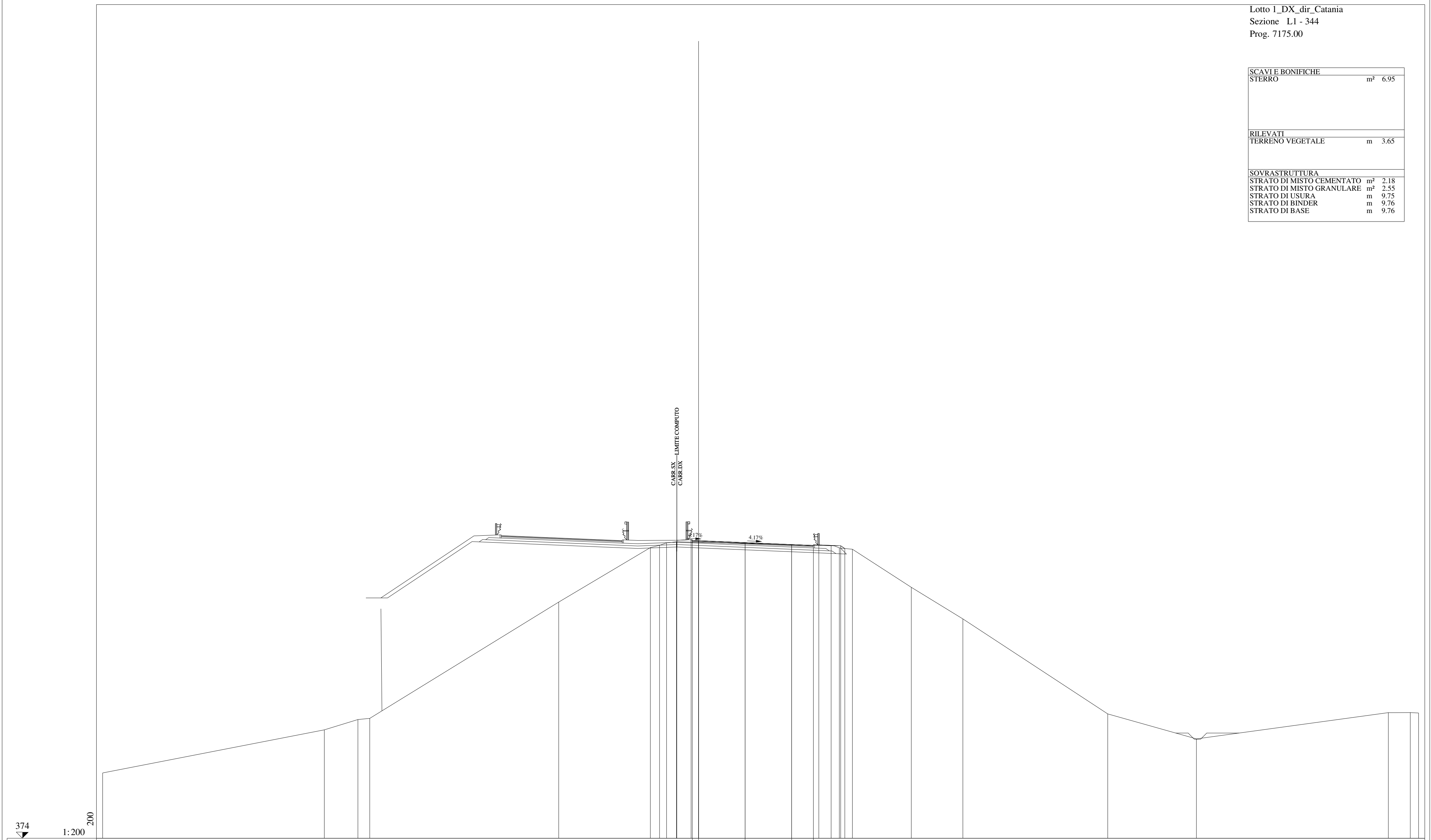
RILEVATI	
RILEVATO	m <sup>2</sup> 88.66
TERRENO VEGETALE	m 47.33

SOVRASTRUTTURA	
STRATO DI MISTO CEMENTATO	m <sup>2</sup> 2.18
STRATO DI MISTO GRANULARE	m <sup>2</sup> 2.54
STRATO DI USURA	m 9.75
STRATO DI BINDER	m 9.76
STRATO DI BASE	m 9.76




<b>QUOTE</b>																							
<b>BASIMENTAZIONE</b>																							
<b>Distanze Parziali</b>																							
<b>BASIMENTAZIONE</b>																							
<b>QUOTE</b>																							
<b>PROGETTO</b>																							
<b>Distanze Parziali</b>																							
<b>PROGETTO</b>																							
<b>QUOTE</b>																							
<b>TERRENO</b>	374.66	374.94	377.90	377.88	380.24	382.59	383.19	386.81	388.10	388.42	388.52	388.47	388.03	388.24	388.31	388.52	377.68	379.28	378.14	378.25	377.85		
<b>Distanze Parziali</b>																							
<b>TERRENO</b>	1.77	3.41	0.19	1.38	6.55	5.64	16.67	5.88	2.17	1.34	0.79	2.22	6.67	0.88	0.85	1.15	7.06	18.09	0.47	8.61	5.29	2.17	6.81

<b>SCAVI E BONIFICHE</b>	
STERRO	m <sup>2</sup> 6.95
<b>RILEVATI</b>	
TERRENO VEGETALE	m 3.65
<b>SOVRASTRUTTURA</b>	
STRATO DI MISTO CEMENTATO	m <sup>2</sup> 2.18
STRATO DI MISTO GRANULARE	m <sup>2</sup> 2.55
STRATO DI USURA	m 9.75
STRATO DI BINDER	m 9.76
STRATO DI BASE	m 9.76




<b>QUOTE</b>																								
<b>AVVIMONTAZIONE</b>						397.99	397.83	397.67	397.50	397.36	397.28	397.20	394.23	391.88	388.02	384.13	384.10	384.13	384.10	384.10	384.10			
<b>Distanze parziali</b>						0.50	3.75	3.75	1.75	0.33	0.68	2.20	1.15	0.60	3.75	3.75	1.75	0.99	1.05	4.75	4.15			
<b>QUOTE</b>						398.02	397.99	397.83	397.67	397.50	397.36	397.28	394.23	391.88	388.02	384.13	384.10	384.13	384.10	384.10	384.10			
<b>AVVIMONTAZIONE</b>						0.50	3.75	3.75	1.75	0.33	0.68	2.20	1.15	0.60	3.75	3.75	1.75	0.99	1.05	4.75	4.15			
<b>QUOTE</b>						398.02	397.99	397.83	397.67	397.50	397.36	397.28	394.23	391.88	388.02	384.13	384.10	384.13	384.10	384.10	384.10			
<b>TERRENO</b>						17.85	2.71	0.95	15.23	7.38	0.74	0.57	0.79	11.47	0.99	1.05	4.75	4.15	11.67	7.15	15.46	1.76	0.67	
<b>Distanze parziali</b>						17.85	2.71	0.95	15.23	7.38	0.74	0.57	0.79	11.47	0.99	1.05	4.75	4.15	11.67	7.15	15.46	1.76	0.67	
<b>QUOTE</b>						398.27	382.74	383.57	383.66	383.04	397.90	397.82	397.61	397.43	397.90	397.82	397.61	397.43	397.90	397.82	397.61	397.43	397.90	397.82
<b>TERRENO</b>						17.85	2.71	0.95	15.23	7.38	0.74	0.57	0.79	11.47	0.99	1.05	4.75	4.15	11.67	7.15	15.46	1.76	0.67	
<b>Distanze parziali</b>						17.85	2.71	0.95	15.23	7.38	0.74	0.57	0.79	11.47	0.99	1.05	4.75	4.15	11.67	7.15	15.46	1.76	0.67	
<b>TERRENO</b>						17.85	2.71	0.95	15.23	7.38	0.74	0.57	0.79	11.47	0.99	1.05	4.75	4.15	11.67	7.15	15.46	1.76	0.67	

<b>SCAVI E BONIFICHE</b>	
STERRO	m <sup>2</sup> 7.19
<b>RILEVATI</b>	
TERRENO VEGETALE	m 1.85
<b>SOVRASTRUTTURA</b>	
STRATO DI MISTO CEMENTATO	m <sup>2</sup> 1.97
STRATO DI MISTO GRANULARE	m <sup>2</sup> 2.20
STRATO DI USURA	m 9.75
STRATO DI BINDER	m 9.76
STRATO DI BASE	m 9.76



<b>QUOTE</b>																						
<b>BASIMENTAZIONE</b>																						
<b>DISTANZE PARZIALI</b>																						
<b>BASIMENTAZIONE</b>																						
<b>QUOTE</b>																						
<b>PROGETTO</b>																						
<b>DISTANZE PARZIALI</b>																						
<b>PROGETTO</b>																						
<b>QUOTE</b>	379.63	380.51	382.99	383.99	386.32	387.97	389.73	389.73	392.91	396.70	396.69	396.24	396.59	396.40	396.41	396.20	396.50	391.51	391.69	391.89	392.03	392.75
<b>TERRENO</b>	5.04	5.99	0.84	1.05	7.30	4.96	5.89	3.00	5.33	5.48	0.44	0.84	7.07	6.03	2.32	7.62	18.89	3.51	1.92	1.96	8.32	
<b>DISTANZE PARZIALI</b>																						
<b>TERRENO</b>																						


<b>SCAVI E BONIFICHE</b>	
STERRO	m <sup>2</sup> 11.87
<b>RILEVATI</b>	
TERRENO VEGETALE	m 1.85
<b>SOVRASTRUTTURA</b>	
STRATO DI MISTO CEMENTATO	m <sup>2</sup> 1.97
STRATO DI MISTO GRANULARE	m <sup>2</sup> 2.20
STRATO DI USURA	m 9.75
STRATO DI BINDER	m 9.76
STRATO DI BASE	m 9.76



369  
 1:200

<b>QUOTE BASIMENTAZIONE</b>	365.89 365.91 365.91 365.91 365.91 365.91 365.91 365.91 365.91 365.91 365.91 365.91 365.91 365.91 365.91 365.91 365.91 365.91 365.91 365.91																										
<b>Distanze Parziali BASIMENTAZIONE</b>							0.50	3.75	3.75	1.75																	
<b>QUOTE PROGETTO</b>							365.92 365.92																				
<b>Distanze Parziali PROGETTO</b>							1.15	3.75	3.75	1.75	1.50	0.70	2.47														
<b>QUOTE TERRENO</b>	374.87	375.79	377.40 377.05	378.24	383.53	384.45 380.05	384.21	387.73	391.83 391.54 391.25	394.93	395.49	395.49	395.49	395.49	395.49	395.49	395.49	395.49	395.49	395.49	395.49	395.49	395.49				
<b>Distanze Parziali TERRENO</b>		4.27	5.89	0.61 0.82	12.65	8.43	3.08	1.15	0.50	7.90	0.84	0.83	2.31	6.04	0.94	1.12	2.51	1.96	1.77	1.20	3.78	14.90	0.44	3.78	11.81	0.42 0.27	3.96

SCAVI E BONIFICHE	
STERRO	m² 14.56
RILEVATI	
TERRENO VEGETALE	m 1.85
SOVRASTRUTTURA	
STRATO DI MISTO CEMENTATO	m² 1.97
STRATO DI MISTO GRANULARE	m² 2.20
STRATO DI USURA	m 9.75
STRATO DI BINDER	m 9.76
STRATO DI BASE	m 9.76

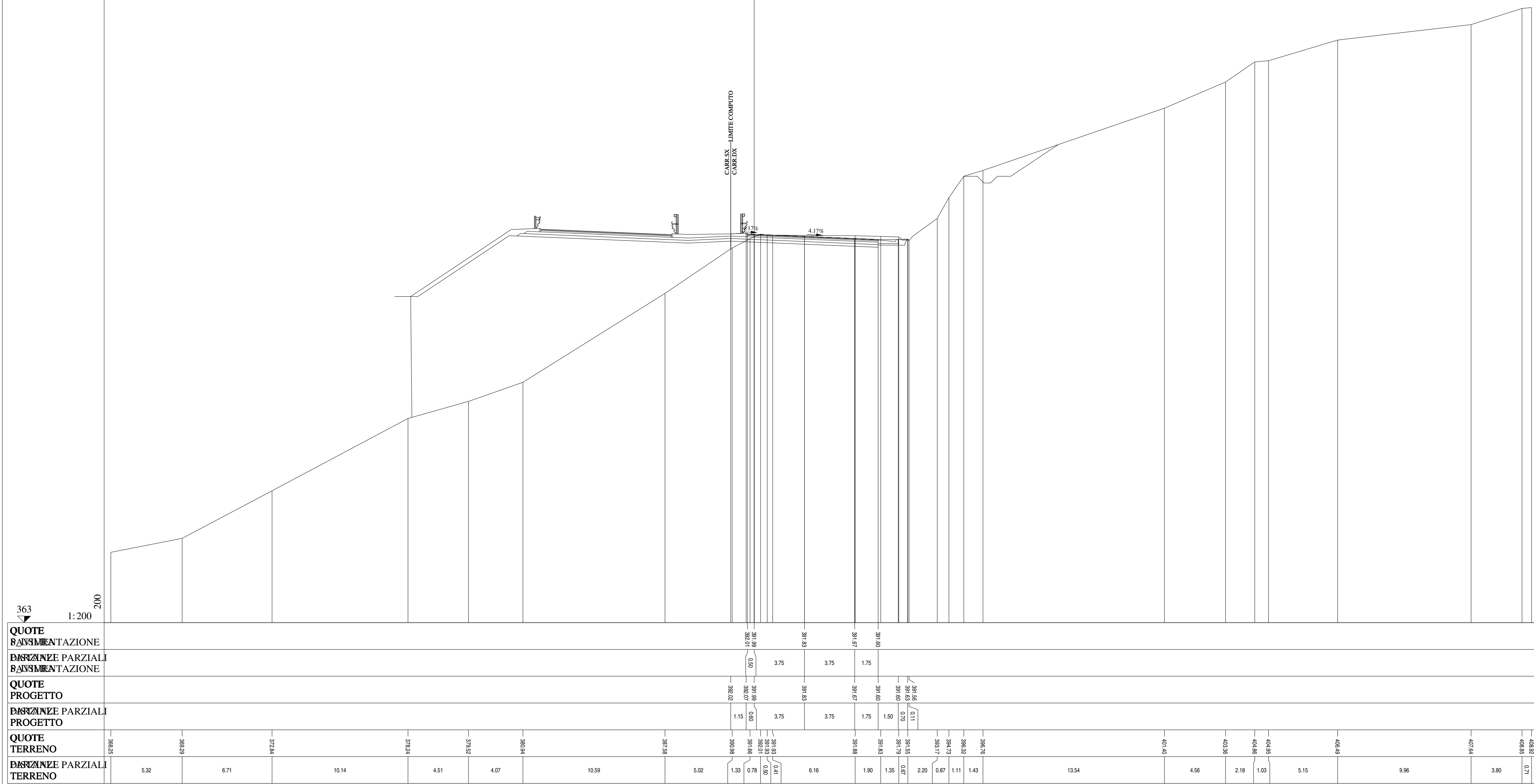


QUOTE SALVAMENTO	372.06	374.64	375.69	375.21	377.56	376.68	378.04	382.41	384.27	387.17	392.47	393.21	394.39	394.40	394.25	394.16	393.96	394.05	394.03	399.91	401.11	408.06	408.48	407.12	408.32	408.87	412.24
DISTANZE PARZIALI SALVAMENTO																											
QUOTE PROGETTO																											
DISTANZE PARZIALI PROGETTO																											
QUOTE TERRENO	372.06	374.64	375.69	375.21	377.56	376.68	378.04	382.41	384.27	387.17	392.47	393.21	394.39	394.40	394.25	394.16	393.96	394.05	394.03	399.91	401.11	408.06	408.48	407.12	408.32	408.87	412.24
DISTANZE PARZIALI TERRENO		11.39	2.27	0.01	0.82	2.99	8.92	5.96	4.35	7.27	1.27	2.01	0.70	7.66	0.75	1.33	0.79	0.88	2.39	6.57	16.78	1.64	0.75	3.16	1.51	13.50	0.53





SCAVI E BONIFICHE	
STERRO	m <sup>2</sup> 7.67
RILEVATI	
RILEVATO	m <sup>2</sup> 0.28
TERRENO VEGETALE	m 1.85
SOVRASTRUTTURA	
STRATO DI MISTO CEMENTATO	m <sup>2</sup> 1.97
STRATO DI MISTO GRANULARE	m <sup>2</sup> 2.20
STRATO DI USURA	m 9.75
STRATO DI BINDER	m 9.76
STRATO DI BASE	m 9.76



363

1:200

200

QUOTE

BASIMENTAZIONE

Distanze parziali

BASIMENTAZIONE

QUOTE

PROGETTO

Distanze parziali

PROGETTO


QUOTE

TERRENO

Distanze parziali

TERRENO


<b>SCAVI E BONIFICHE</b>	
STERRO	m <sup>2</sup> 7.84
AMMORSAMENTO	m 0.51
<b>RILEVATI</b>	
RILEVATO	m <sup>2</sup> 0.40
TERRENO VEGETALE	m 1.85
<b>SOVRASTRUTTURA</b>	
STRATO DI MISTO CEMENTATO	m <sup>2</sup> 1.97
STRATO DI MISTO GRANULARE	m <sup>2</sup> 2.20
STRATO DI USURA	m 9.75
STRATO DI BINDER	m 9.76
STRATO DI BASE	m 9.76



<b>QUOTE</b>																							
<b>BASIMENTAZIONE</b>																							
<b>Distanze parziali</b>																							
<b>BAVIMENTAZIONE</b>																							
<b>QUOTE</b>																							
<b>PROGETTO</b>																							
<b>Distanze parziali</b>																							
<b>PROGETTO</b>																							
<b>QUOTE</b>																							
<b>TERRENO</b>	398.66	378.47	378.84	381.88	384.88	388.80	390.79	390.76	390.75	390.42	390.59	390.82	390.82	392.64	394.96	395.56		403.82	408.83	408.95			
<b>Distanze parziali</b>																							
<b>TERRENO</b>	11.99	6.74	6.13	9.56	11.90	0.42	2.05	1.20	2.70	5.14	1.06	0.48	0.57	2.78	0.87	2.83	19.05	0.82	10.52	9.07			

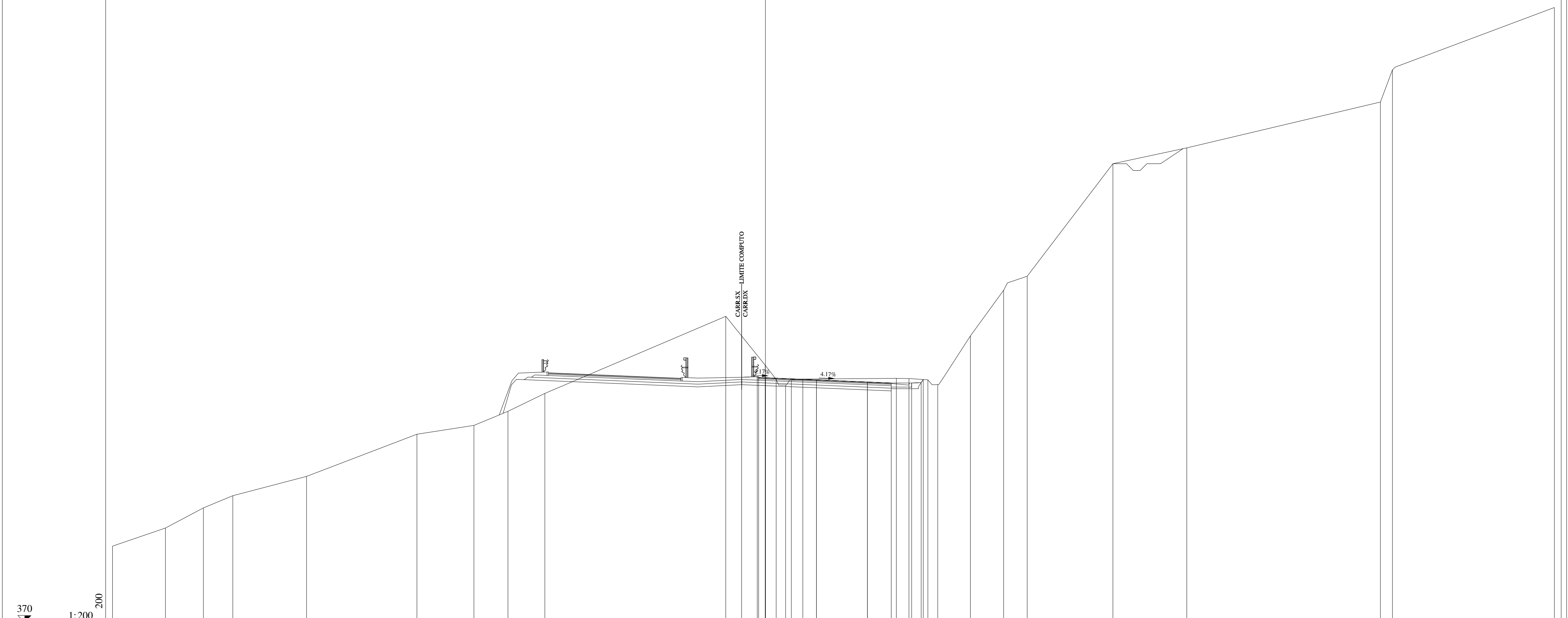


SCAVI E BONIFICHE	
STERRO	m <sup>2</sup> 12.63
PIANO DI POSA IN TRINCEA	m 2.78
<b>RILEVATI</b>	
TERRENO VEGETALE	m 1.85
<b>SOVRASTRUTTURA</b>	
STRATO DI MISTO CEMENTATO	m <sup>2</sup> 1.97
STRATO DI MISTO GRANULARE	m <sup>2</sup> 2.20
STRATO DI USURA	m 9.75
STRATO DI BINDER	m 9.76
STRATO DI BASE	m 9.76



QUOTE BASIMENTAZIONE	[Elevation values]													414.29																
DISTANZE PARZIALI BASIMENTAZIONE	[Distance values]													18.33																
QUOTE PROGETTO	[Elevation values]													414.29																
DISTANZE PARZIALI PROGETTO	[Distance values]													9.14																
QUOTE TERRENO	374.40	378.21	381.44	384.34	385.19	386.14	388.46	392.87	390.70	392.43	393.31	393.26	393.80	398.23	398.00	397.87	398.26	399.82	402.60	403.31	403.09	403.94	404.59	404.55	411.47	414.29				
DISTANZE PARZIALI TERRENO	7.20		7.77		11.10	1.74	2.51	6.86		7.99	1.75	1.86	0.85	0.88	0.90	5.34	2.43	0.93	0.93	0.83	0.69	4.76	5.09	0.01	2.58	0.40	0.57	1.31	2.20	9.14
	374.40	378.21	381.44	384.34	385.19	386.14	388.46	392.87	390.70	392.43	393.31	393.26	393.80	398.23	398.00	397.87	398.26	399.82	402.60	403.31	403.09	403.94	404.59	404.55	411.47	414.29				

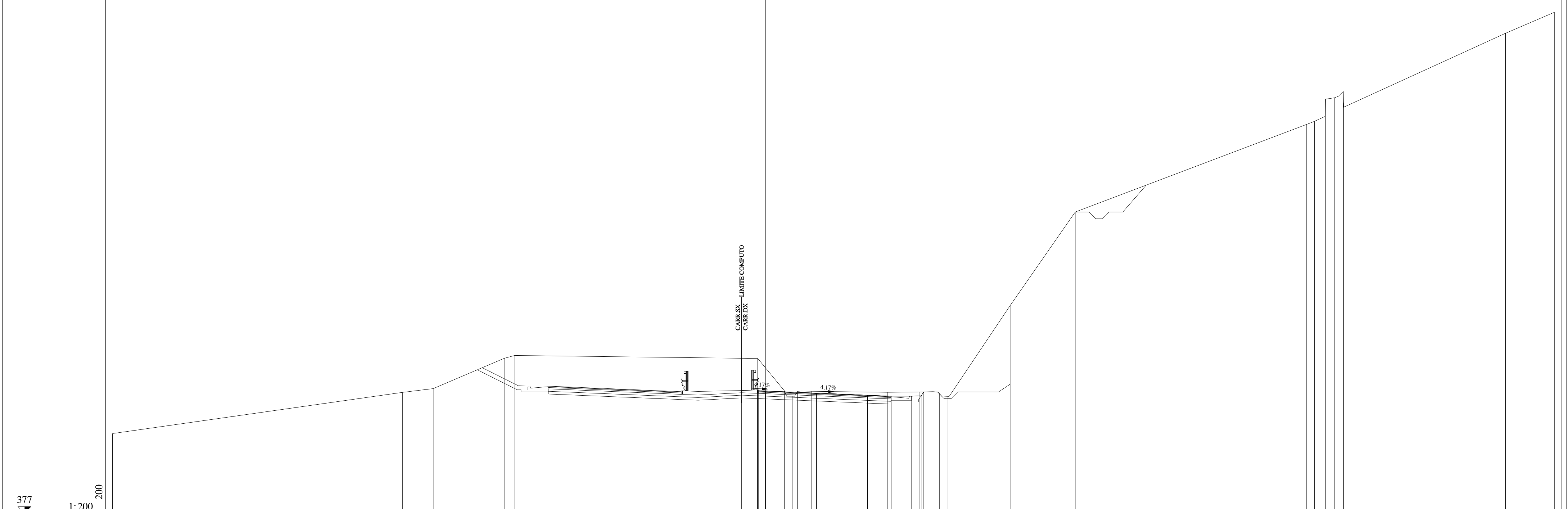
SCAVI E BONIFICHE		
STERRO	m <sup>2</sup>	12.39
PIANO DI POSA IN TRINCEA	m	2.71
RILEVATI		
TERRENO VEGETALE	m	1.85
SOVRASTRUTTURA		
STRATO DI MISTO CEMENTATO	m <sup>2</sup>	1.97
STRATO DI MISTO GRANULARE	m <sup>2</sup>	2.21
STRATO DI USURA	m	9.75
STRATO DI BINDER	m	9.76
STRATO DI BASE	m	9.76



<b>QUOTE</b>																										
<b>BASSIMENTAZIONE</b>																										
<b>DISTANZE PARZIALI</b>																										
<b>BASSIMENTAZIONE</b>																										
<b>QUOTE</b>																										
<b>PROGETTO</b>																										
<b>DISTANZE PARZIALI</b>																										
<b>PROGETTO</b>																										
<b>QUOTE</b>																										
<b>TERRENO</b>	375.59	376.92	378.40	379.30	380.71	383.81	384.46	385.49	386.81	389.47	387.58	387.80	387.65	387.58	387.53	387.50	387.46	391.03	394.39	395.42	403.69	404.65	408.22	410.59	415.16	
<b>DISTANZE PARZIALI</b>																										
<b>TERRENO</b>	3.89	2.79	2.17	5.42	8.11	4.19	2.50	2.72	13.30	2.88	0.81	0.43	0.84	6.88	0.92	1.39	0.73	2.40	2.44	1.73	6.31	5.43	14.23	0.89	11.90	



SCAVI E BONIFICHE		
STERRO	m <sup>2</sup>	14.13
PIANO DI POSA IN TRINCEA	m	3.42
RILEVATI		
TERRENO VEGETALE	m	1.85
SOVRASTRUTTURA		
STRATO DI MISTO CEMENTATO	m <sup>2</sup>	1.97
STRATO DI MISTO GRANULARE	m <sup>2</sup>	2.20
STRATO DI USURA	m	9.75
STRATO DI BINDER	m	9.76
STRATO DI BASE	m	9.76



377  
 1:200  
 200

<b>QUOTE SALVAMENTO</b>																				
<b>DISTANZE PARZIALI SALVAMENTO</b>																				
<b>QUOTE PROGETTO</b>																				
<b>DISTANZE PARZIALI PROGETTO</b>																				
<b>QUOTE TERRENO</b>	382.88	385.88	386.16	386.60	386.40	386.37	385.96	385.96	386.89	385.57	386.28	389.14	407.18	408.00	407.53	407.44	408.16	405.80	405.57	
<b>DISTANZE PARZIALI TERRENO</b>		21.32	2.26	5.26	0.73	17.86	1.96	0.40	1.04	5.58	2.31	1.02	0.36	4.64	4.79	16.99	11.92	3.59		




SCAVI E BONIFICHE	
STERRO	m² 17.19
PIANO DI POSA IN TRINCEA	m 3.69

RILEVATI	
TERRENO VEGETALE	m 1.85

SOVRASTRUTTURA	
STRATO DI MISTO CEMENTATO	m² 1.97
STRATO DI MISTO GRANULARE	m² 2.20
STRATO DI USURA	m 9.75
STRATO DI BINDER	m 9.76
STRATO DI BASE	m 9.76

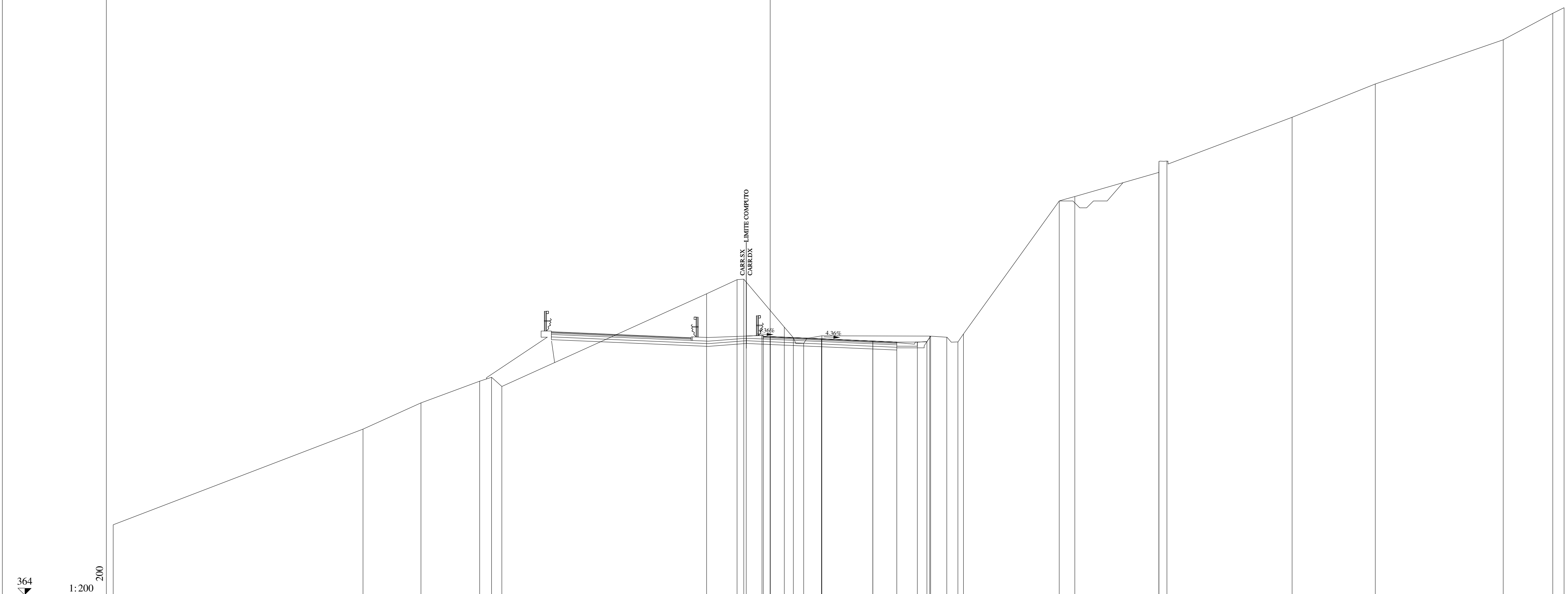
376  
1:200  
200



<b>QUOTE</b>																								
<b>Distanze Parziali</b>																								
<b>Basimentazione</b>	384.79   384.51   384.63   384.47   384.40   384.43   384.73   384.40   386.96   386.56   401.67   403.99   408.08   411.20																							
<b>Distanze Parziali</b>																								
<b>Progetto</b>	384.92	384.67	384.53	384.47	384.40	384.43	384.73	384.40	386.96	386.56	401.67	403.99	408.08	411.20										
<b>Distanze Parziali</b>																								
<b>Progetto</b>	1.15	0.60	3.75	3.75	1.75	1.50	0.20	0.70	0.90	1.82	6.27	1.41	13.82	6.18	8.84	5.90								
<b>Quote Terreno</b>	381.03	386.55	386.28	386.43	386.46	387.73	389.88	390.51	384.81	384.81	384.83	384.43	384.84	384.72	384.75	384.40	386.96	395.99	386.56	401.67	403.99	408.08	411.20	
<b>Distanze Parziali</b>																								
<b>Terreno</b>	12.04	2.21	1.57	8.04	2.48	10.42	8.53	0.57	3.75	0.81	1.59	6.33	1.12	0.58	1.82	6.27	1.41	13.82	6.18	8.84	5.90			

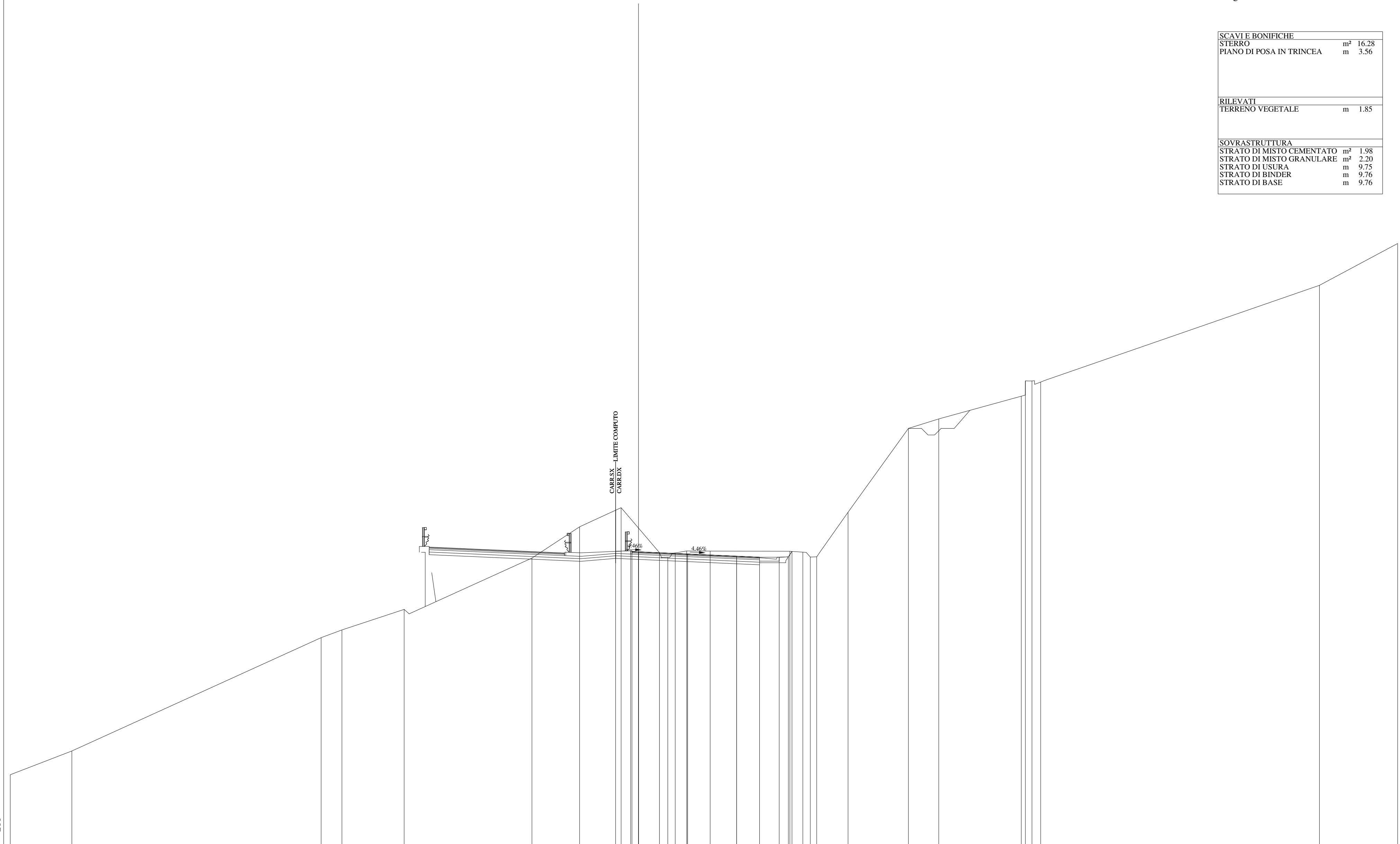


SCAVI E BONIFICHE		
STERRO	m <sup>2</sup>	16.54
PIANO DI POSA IN TRINCEA	m	3.70
RILEVATI		
TERRENO VEGETALE	m	1.85
SOVRASTRUTTURA		
STRATO DI MISTO CEMENTATO	m <sup>2</sup>	1.97
STRATO DI MISTO GRANULARE	m <sup>2</sup>	2.20
STRATO DI USURA	m	9.75
STRATO DI BINDER	m	9.76
STRATO DI BASE	m	9.76



<b>QUOTE</b>																								
<b>BASIMENTAZIONE</b>																								
<b>DISTANZE PARZIALI</b>																								
<b>BASIMENTAZIONE</b>																								
<b>QUOTE</b>																								
<b>PROGETTO</b>																								
<b>DISTANZE PARZIALI</b>																								
<b>PROGETTO</b>																								
<b>QUOTE</b>																								
<b>TERRENO</b>	3981.13		3785.11	3783.02	3782.22	3781.89	3781.61	3981.99	3971.02	3982.92	3982.70	3982.54	3982.46	3982.46	3982.46	3982.46	3982.46							
<b>DISTANZE PARZIALI</b>																								
<b>TERRENO</b>		18.25	4.24	4.29	0.86	0.75	14.96	2.23	2.96	0.75	1.33	7.88	1.24	0.81	0.41	7.00	1.13	6.15	0.88	9.15	6.08	9.34	3.62	0.83

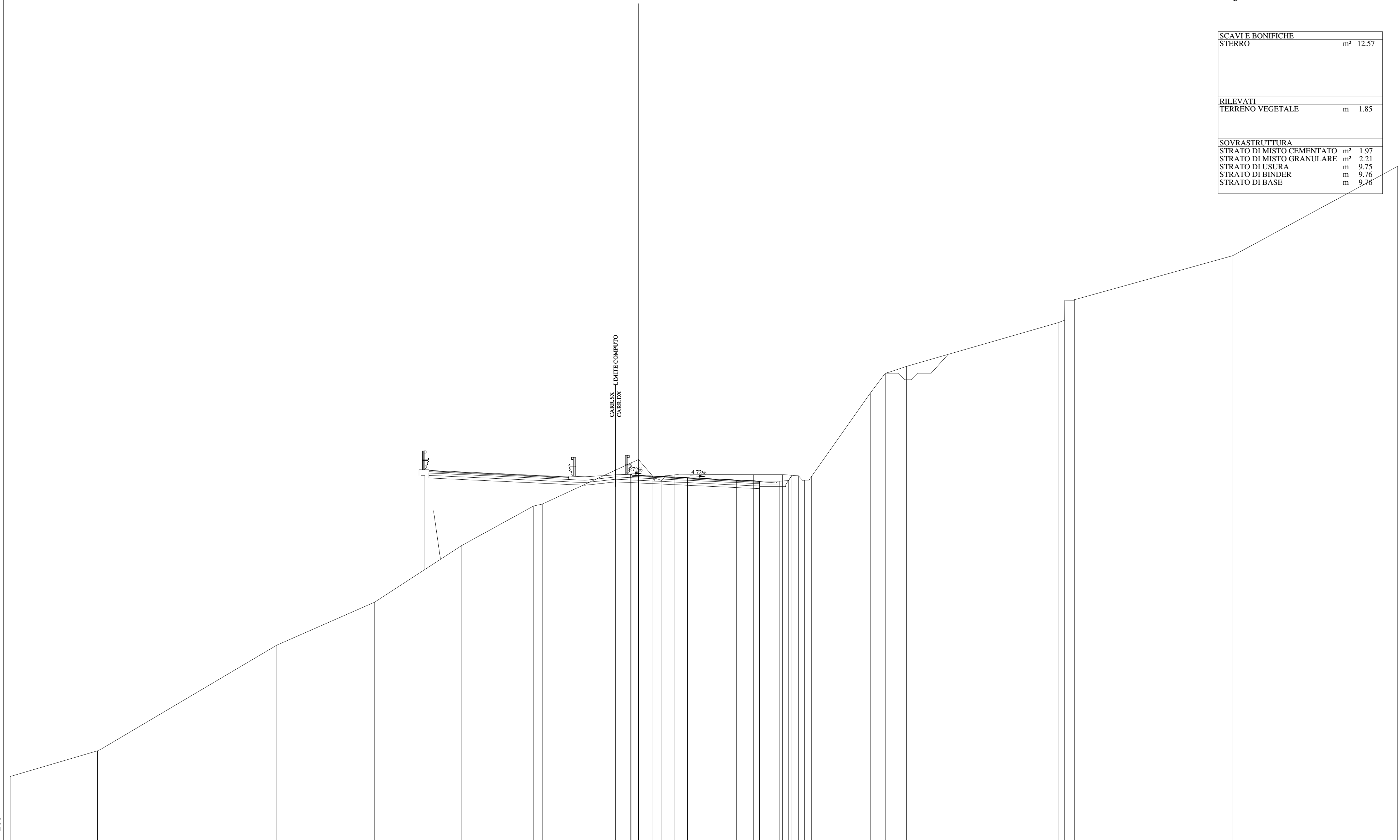
SCAVI E BONIFICHE		
STERRO	m <sup>2</sup>	16.28
PIANO DI POSA IN TRINCEA	m	3.56
RILEVATI		
TERRENO VEGETALE	m	1.85
SOVRASTRUTTURA		
STRATO DI MISTO CEMENTATO	m <sup>2</sup>	1.98
STRATO DI MISTO GRANULARE	m <sup>2</sup>	2.20
STRATO DI USURA	m	9.75
STRATO DI BINDER	m	9.76
STRATO DI BASE	m	9.76



360  
 1:200

<b>QUOTE</b>																												
<b>Distanze parziali</b>																												
<b>QUOTE</b>																												
<b>Distanze parziali</b>																												
<b>QUOTE</b>	363.96	367.18	373.83	376.42	377.99	381.91	384.29	385.76	382.42	382.39	382.47	382.22	382.05	381.97	382.00	381.97	382.42	382.00	381.88	382.36	382.43	382.41	391.81	392.53	394.27	395.55	402.74	405.93
<b>Distanze parziali</b>	4.71		1.59	4.76		9.76	3.64	3.17	2.93	0.84	0.87	1.80	6.08	1.00	0.97	0.49	2.39	4.61	2.32	6.30			0.87	0.50	0.92	21.30	5.97	

SCAVI E BONIFICHE	
STERRO	m² 12.57
RILEVATI	
TERRENO VEGETALE	m 1.85
SOVRASTRUTTURA	
STRATO DI MISTO CEMENTATO	m² 1.97
STRATO DI MISTO GRANULARE	m² 2.21
STRATO DI USURA	m 9.75
STRATO DI BINDER	m 9.76
STRATO DI BASE	m 9.76



353  
 1:200  
 200

<b>QUOTE SALVAMENTO</b>																																																				
<b>Distanze Parziali SALVAMENTO</b>																																																				
<b>QUOTE PROGETTO</b>																																																				
<b>Distanze Parziali PROGETTO</b>																																																				
<b>QUOTE TERRENO</b>	358.17	360.13	366.20	371.49	375.83	378.65	381.19	381.21	381.01	380.83	380.75	380.75	380.75	381.19	380.78	380.75	381.24	381.08	380.81	381.16	397.47	388.00	388.51	397.99	404.81																											
<b>Distanze Parziali TERRENO</b>		6.67		13.69		7.48		6.66		5.49		0.86		7.35		1.03		0.75		1.00		6.02		2.20		1.22		0.46		0.53		4.50		1.15		1.61		11.65		0.73		0.01		0.45		0.45		12.10		0.45		12.59

SCAVI E BONIFICHE	
STERRO	m² 9.85
RILEVATI	
RILEVATO	m² 0.57
TERRENO VEGETALE	m 1.93
SOVRASTRUTTURA	
STRATO DI MISTO CEMENTATO	m² 1.99
STRATO DI MISTO GRANULARE	m² 2.19
STRATO DI USURA	m 9.75
STRATO DI BINDER	m 9.76
STRATO DI BASE	m 9.76

346  
1:200

QUOTE SALVAMENTO								379.89	379.89	379.80	379.81	379.53	379.53	379.82	379.55	379.61	380.17	381.19	384.69	385.12	387.73	388.01	393.64	393.54	395.10	404.56		
DISTANZE PARZIALI SALVAMENTO							0.50	3.75	3.75	1.75	0.70	1.50	0.04	2.64	1.63	7.21	0.57	3.14	7.32	0.71	3.58							
QUOTE PROGETTO							380.07	379.89	379.80	379.81	379.53	379.53	379.82	379.63	380.70	381.19	384.69	385.12	387.73	388.01	393.54	393.64	395.10	404.56				
DISTANZE PARZIALI PROGETTO						1.15	0.60	3.75	3.75	1.75	1.50	0.47	0.78	2.64	1.63	7.21	0.57	3.14	7.32	0.71	3.58							
QUOTE TERRENO	351.61	352.08	354.12	356.51	364.40	370.40	373.30	376.25	377.08	377.77	379.71	380.10	380.07	381.19	384.69	385.12	387.73	388.01	393.54	393.64	395.10	404.56						
DISTANZE PARZIALI TERRENO	0.91	0.45	3.08	3.43	12.34	9.46	3.27	5.64	1.36	1.84	3.41	2.63	1.68	0.47	1.20	6.77	1.04	0.78	0.60	2.64	1.63	7.21	0.57	3.14	7.32	0.71	3.58	17.93

CARR.SX  
CARR.DX

4.98%

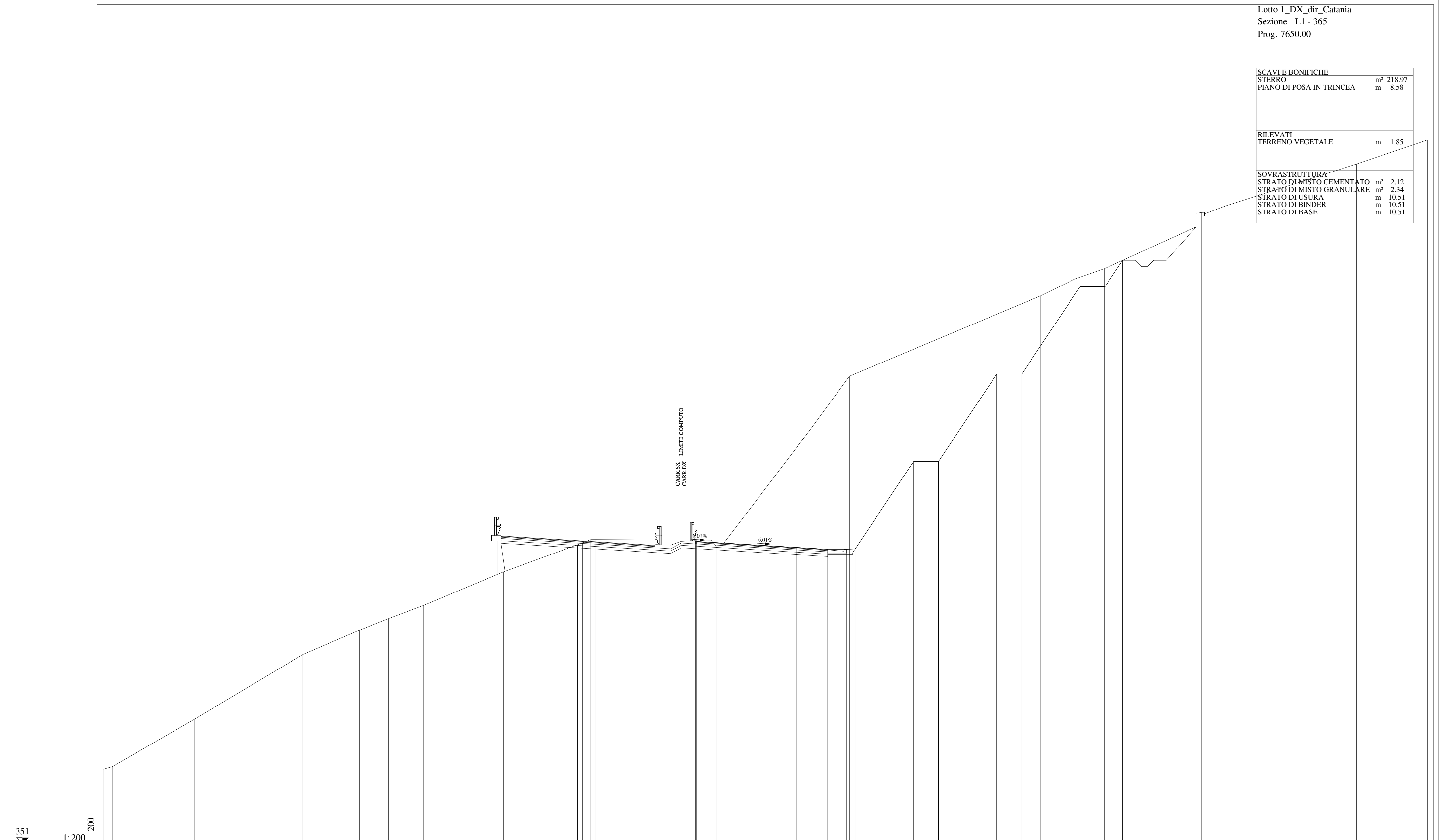






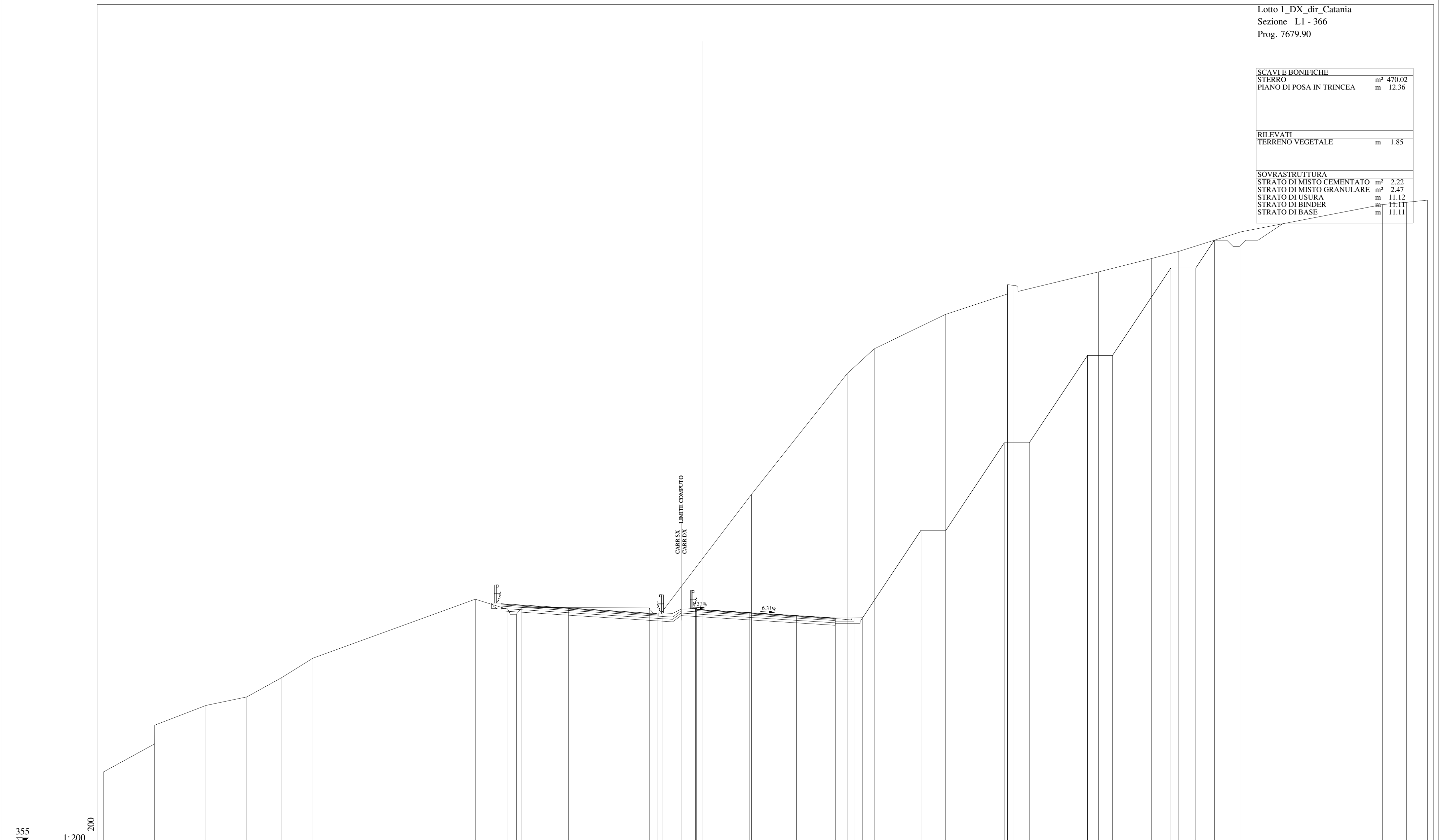


<b>SCAVI E BONIFICHE</b>	
STERRO	m <sup>2</sup> 218.97
PIANO DI POSA IN TRINCEA	m 8.58
<b>RILEVATI</b>	
TERRENO VEGETALE	m 1.85
<b>SOVRASTRUTTURA</b>	
STRATO DI MISTO CEMENTATO	m <sup>2</sup> 2.12
STRATO DI MISTO GRANULARE	m <sup>2</sup> 2.34
STRATO DI USURA	m 10.51
STRATO DI BINDER	m 10.51
STRATO DI BASE	m 10.51



<b>QUOTE</b>	357.18	361.00	366.16	368.12	369.04	370.09	372.78	375.36	375.11	374.99	375.32	374.87	374.65	384.13	388.45	394.89	396.24	397.06	401.48	401.55	402.03	402.43	407.36		
<b>DISTANZE PARZIALI</b>	0.22	6.60	8.66	4.53	2.31	2.80	6.41	5.93	0.41	0.40	9.21	0.42	0.49	7.02	3.17	15.32	2.75	2.34	7.33	0.01	0.45	1.76	10.62	5.69	
<b>QUOTE PROGETTO</b>	375.33	375.28	375.19	375.19	374.96	374.74	374.59	374.59	374.59	374.59	374.59	374.59	374.59	381.61	381.61	388.61	388.61	395.61	395.61	397.72	400.40	401.48	402.03	407.36	
<b>DISTANZE PARZIALI PROGETTO</b>	1.15	0.60	3.75	3.75	2.49	1.50	0.70	4.66	2.00	4.67	2.00	4.67	2.00	4.67	2.00	1.40									
<b>QUOTE TERRENO</b>	357.18	361.00	366.16	368.12	369.04	370.09	372.78	375.36	375.11	374.99	375.32	374.87	374.65	384.13	388.45	394.89	396.24	397.06	401.48	401.55	402.03	402.43	407.36		
<b>DISTANZE PARZIALI TERRENO</b>	0.22	6.60	8.66	4.53	2.31	2.80	6.41	5.93	0.41	0.40	9.21	0.42	0.49	7.02	3.17	15.32	2.75	2.34	7.33	0.01	0.45	1.76	10.62	5.69	

SCAVI E BONIFICHE	
STERRO	m <sup>2</sup> 470.02
PIANO DI POSA IN TRINCEA	m 12.36
RILEVATI	
TERRENO VEGETALE	m 1.85
SOVRASTRUTTURA	
STRATO DI MISTO CEMENTATO	m <sup>2</sup> 2.22
STRATO DI MISTO GRANULARE	m <sup>2</sup> 2.47
STRATO DI USURA	m 11.12
STRATO DI BINDER	m 11.11
STRATO DI BASE	m 11.11



<b>QUOTE</b>																										
<b>BASSIMENTAZIONE</b>																										
<b>Distanze parziali</b>																										
<b>BASSIMENTAZIONE</b>																										
<b>QUOTE</b>																										
<b>PROGETTO</b>																										
<b>Distanze parziali</b>																										
<b>PROGETTO</b>																										
<b>QUOTE</b>																										
<b>TERRENO</b>	360.75	364.51	366.09	366.77	368.32	369.87		374.59	373.94	373.88	373.78	373.62	373.50	382.99	382.65	384.64	387.38	389.71	390.79	401.86	402.44	404.00	408.19	408.37	408.55	
<b>Distanze parziali</b>																										
<b>TERRENO</b>	4.12	4.10	3.27	2.81	2.48		12.99	2.61	0.66	0.46	3.74	6.46	0.82	7.09	7.66	2.17	5.68	4.99	0.82	6.74	4.24	2.20	4.97	11.33	1.92	1.69

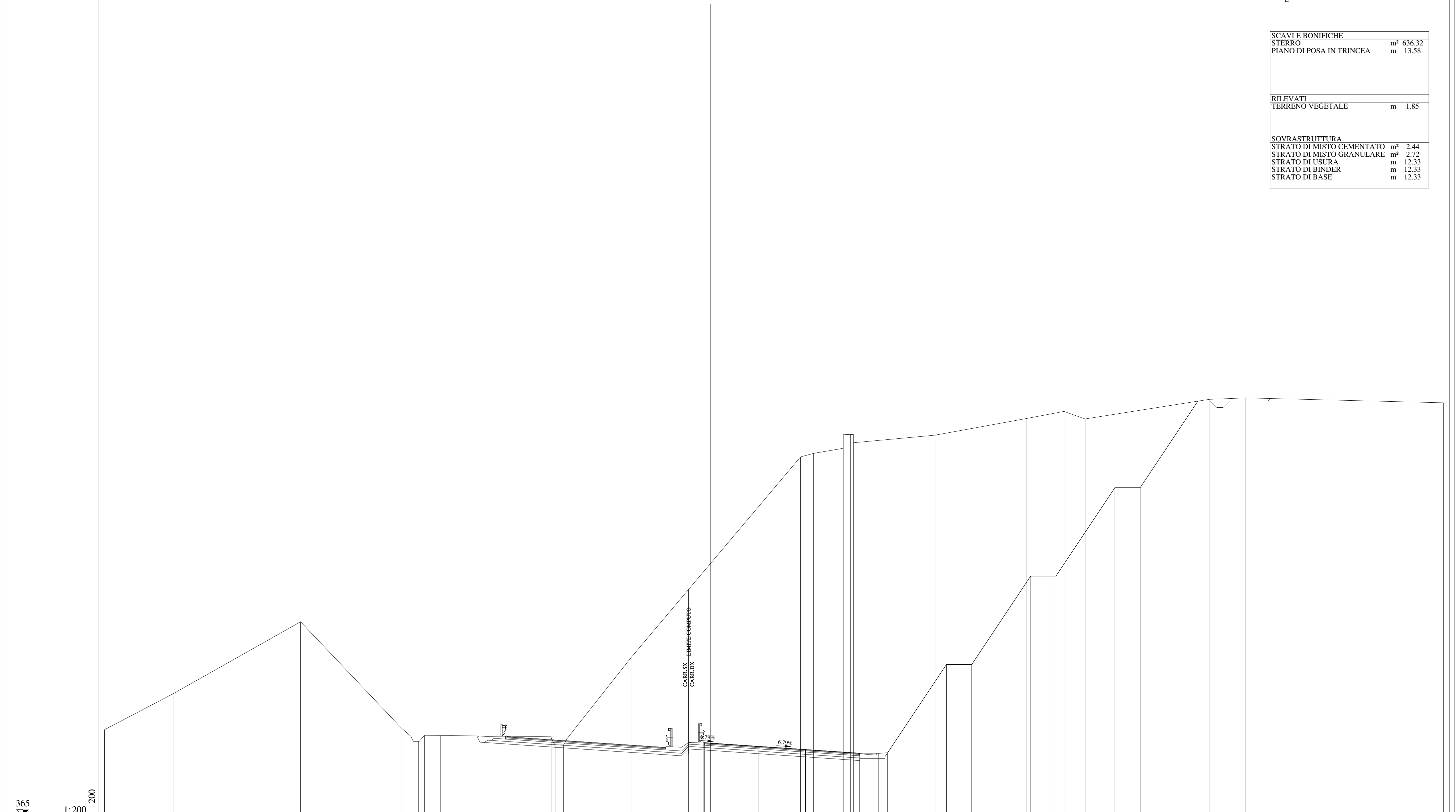




SCAVI E BONIFICHE	
STERRO	m <sup>2</sup> 636.32
PIANO DI POSA IN TRINCEA	m 13.58

RILEVATI	
TERRENO VEGETALE	m 1.85

SOVRASTRUTTURA	
STRATO DI MISTO CEMENTATO	m <sup>2</sup> 2.44
STRATO DI MISTO GRANULARE	m <sup>2</sup> 2.72
STRATO DI USURA	m 12.33
STRATO DI BINDER	m 12.33
STRATO DI BASE	m 12.33

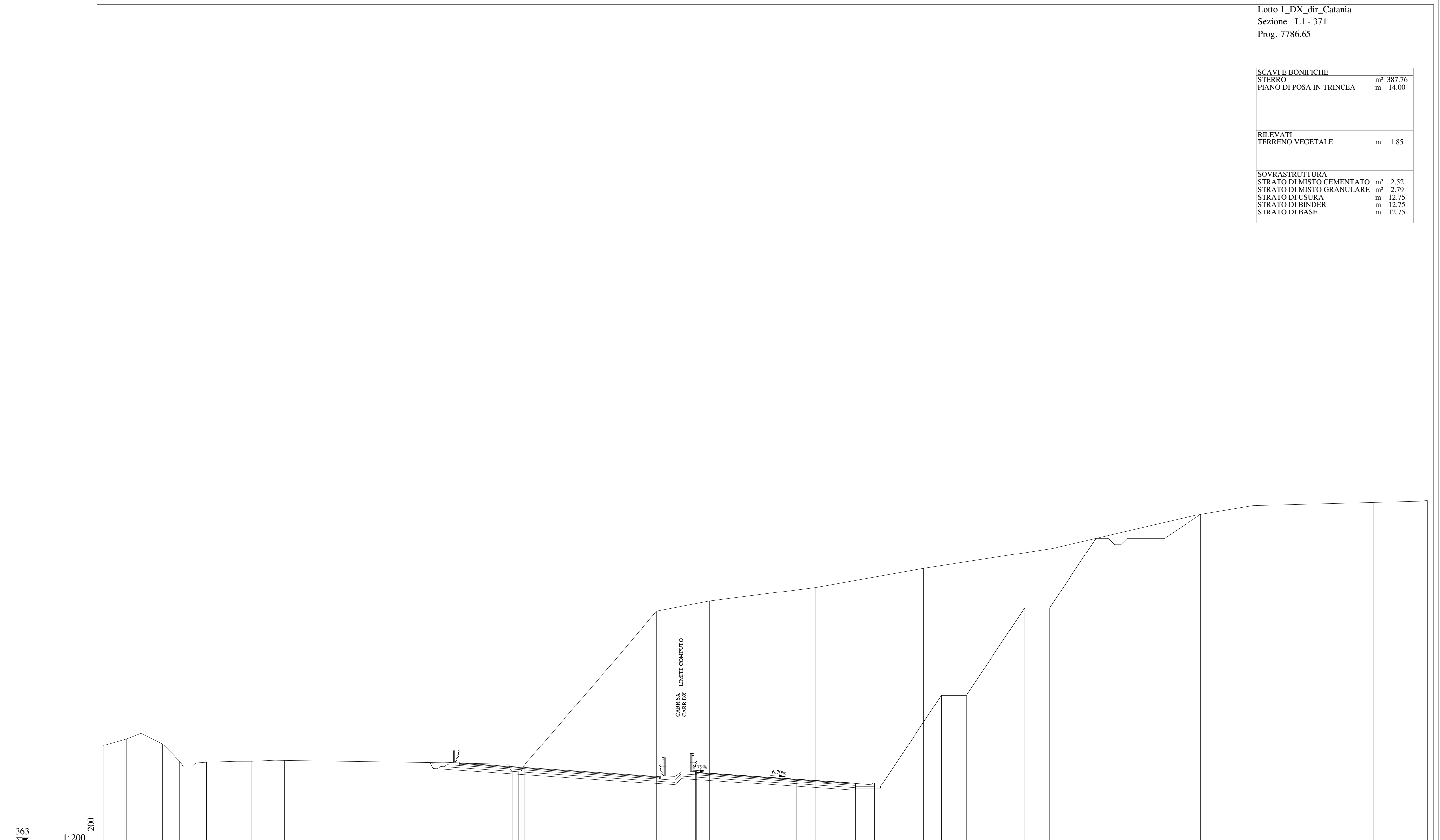


365  
 1:200  
 200

<b>QUOTE</b>																						
<b>Distanze Parziali</b>																						
<b>QUOTE</b>																						
<b>Distanze Parziali</b>																						
<b>QUOTE</b>	371.82	374.70	380.37	371.37	371.37	371.30	371.98	370.63	371.27	371.54	393.42	393.70	394.10	394.10	394.10	395.15	398.47	397.03	396.43	397.98	398.10	397.71
<b>Distanze Parziali</b>	5.50	10.03	7.95	0.78	0.62	1.24	8.78	0.68	0.31	5.34	13.40	1.03	2.35	0.48	0.24	6.45	7.27	2.94	1.67	9.82	2.90	15.64



<b>SCAVI E BONIFICHE</b>	
STERRO	m <sup>2</sup> 387.76
PIANO DI POSA IN TRINCEA	m 14.00
<b>RILEVATI</b>	
TERRENO VEGETALE	m 1.85
<b>SOVRASTRUTTURA</b>	
STRATO DI MISTO CEMENTATO	m <sup>2</sup> 2.52
STRATO DI MISTO GRANULARE	m <sup>2</sup> 2.79
STRATO DI USURA	m 12.75
STRATO DI BINDER	m 12.75
STRATO DI BASE	m 12.75



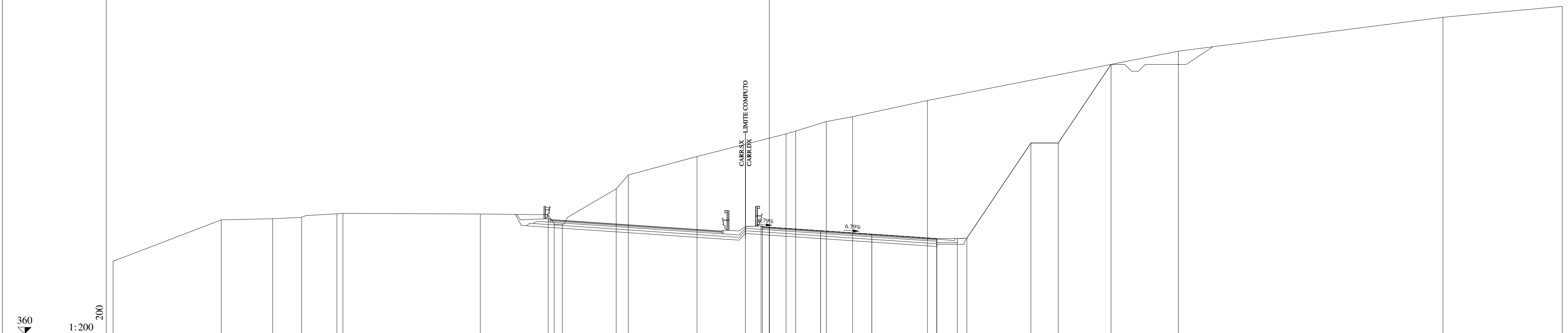
<b>QUOTE</b>																									
<b>Distanze Parziali</b>																									
<b>QUOTE</b>																									
<b>Distanze Parziali</b>																									
<b>QUOTE</b>	370.88	371.41	371.55	371.01	369.23	369.54	368.61	368.61	368.70	368.68	368.50	368.28	368.17	368.50	377.80	381.63	382.44	383.53	385.06	386.55	388.40	390.09	390.34	390.50	
<b>Distanze Parziali</b>	1.83	1.19	1.71	1.39	0.97	1.06	2.37	1.25	1.89	0.74	12.45	5.51	0.27	0.43	7.36	3.24	4.23	8.52	6.63	10.29	11.89	4.18	9.67	3.70	0.51



SCAVI E BONIFICHE	
STERRO	m <sup>2</sup> 201.77
PIANO DI POSA IN TRINCEA	m 14.03

RILEVATI	
TERRENO VEGETALE	m 1.85

SOVRASTRUTTURA	
STRATO DI MISTO CEMENTATO	m <sup>2</sup> 2.52
STRATO DI MISTO GRANULARE	m <sup>2</sup> 2.80
STRATO DI USURA	m 12.78
STRATO DI BINDER	m 12.78
STRATO DI BASE	m 12.78



<b>QUOTE</b>																							
<b>BASIMENTAZIONE</b>																							
<b>DISTANZE PARZIALI</b>																							
<b>BASIMENTAZIONE</b>																							
<b>QUOTE</b>																							
<b>PROGETTO</b>																							
<b>DISTANZE PARZIALI</b>																							
<b>PROGETTO</b>																							
<b>QUOTE</b>																							
<b>TERRENO</b>	365.33	368.36	368.44	368.55	368.84	368.80	368.84	368.04	368.08	368.74	368.04	370.63	371.65	373.00	374.68	374.68	375.56	375.82	377.10	380.12	383.20	384.00	
<b>DISTANZE PARZIALI</b>																							
<b>TERRENO</b>	7.91	3.76	2.12	2.58	0.44	10.05	4.97	0.43	0.80	3.94	0.89	5.02	6.51	0.71	2.24	1.92	5.48	18.35	19.35	8.73			





Lotto I\_DX\_dir\_Catania  
 Sezione L1 - 375  
 Prog. 7875.00

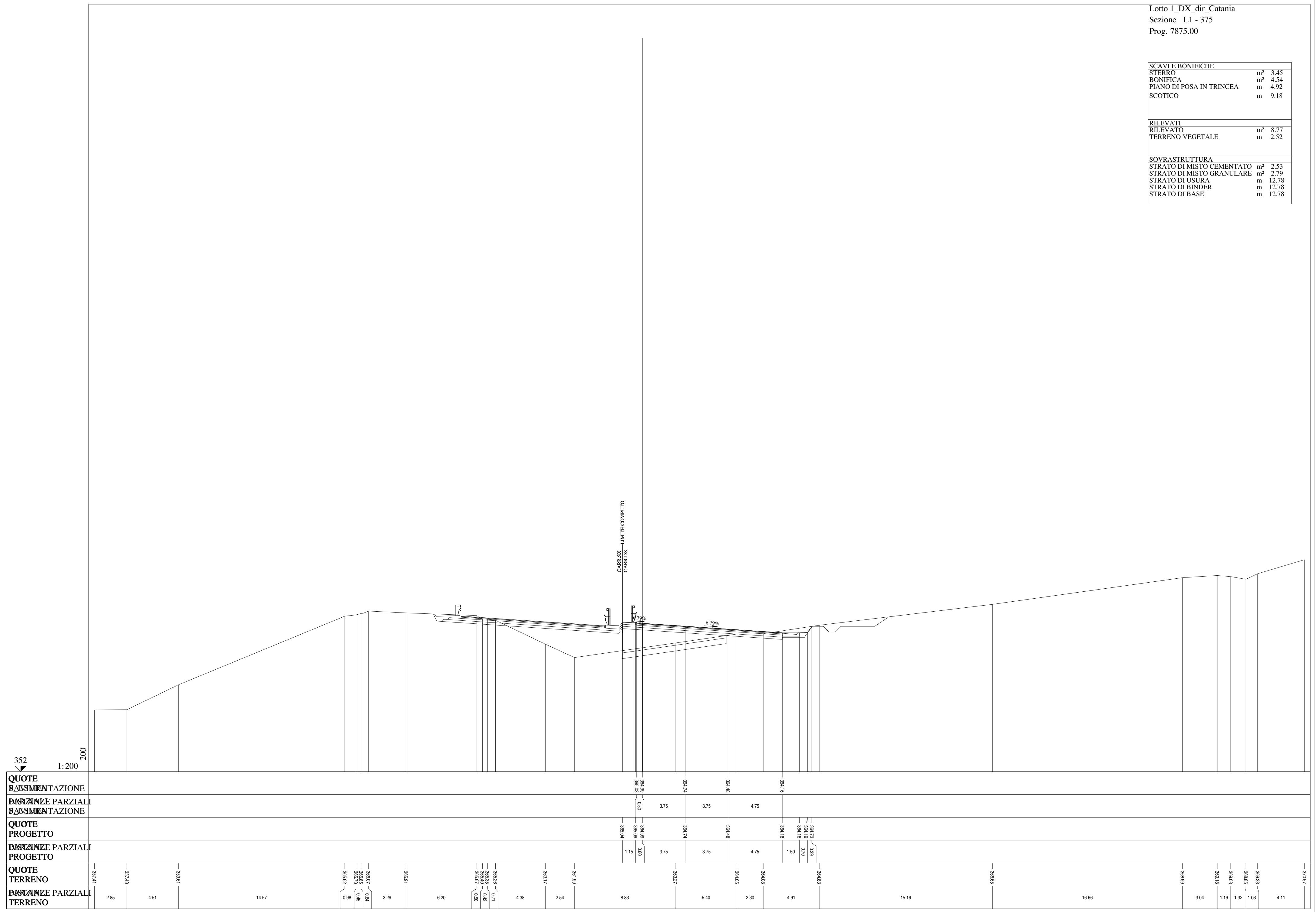
SCAVI E BONIFICHE	
STERRO	m <sup>2</sup> 3.45
BONIFICA	m <sup>2</sup> 4.54
PIANO DI POSA IN TRINCEA	m 4.92
SCOTICO	m 9.18

RILEVATI	
RILEVATO	m <sup>2</sup> 8.77
TERRENO VEGETALE	m 2.52

SOVRASTRUTTURA	
STRATO DI MISTO CEMENTATO	m <sup>2</sup> 2.53
STRATO DI MISTO GRANULARE	m <sup>2</sup> 2.79
STRATO DI USURA	m 12.78
STRATO DI BINDER	m 12.78
STRATO DI BASE	m 12.78



352

1:200


200

<b>QUOTE</b>																																					
<b>BASIMENTAZIONE</b>																																					
<b>Distanze parziali</b>																																					
<b>BASIMENTAZIONE</b>																																					
<b>QUOTE</b>																																					
<b>PROGETTO</b>																																					
<b>Distanze parziali</b>																																					
<b>PROGETTO</b>																																					
<b>QUOTE</b>																																					
<b>TERRENO</b>	357.41		357.43		358.61		358.82	358.07	358.65	358.73	358.82	358.91	358.61	358.26	358.35	358.40	358.61	358.17	358.99	358.27	358.05	358.08	358.83	358.65	358.99	359.18	359.08	358.85	359.33	370.57							
<b>Distanze parziali</b>	2.85		4.51		14.57		0.98	0.64	3.29		6.20		0.59	0.43	0.71		4.38		2.54		8.83		5.40		2.30		4.91		15.16		16.66		3.04	1.19	1.32	1.03	4.11

SCAVI E BONIFICHE	
STERRO	m <sup>2</sup> 7.12
BONIFICA	m <sup>2</sup> 3.88
PIANO DI POSA IN TRINCEA	m 6.32
SCOTICO	m 7.84

RILEVATI	
RILEVATO	m <sup>2</sup> 6.40
TERRENO VEGETALE	m 3.19

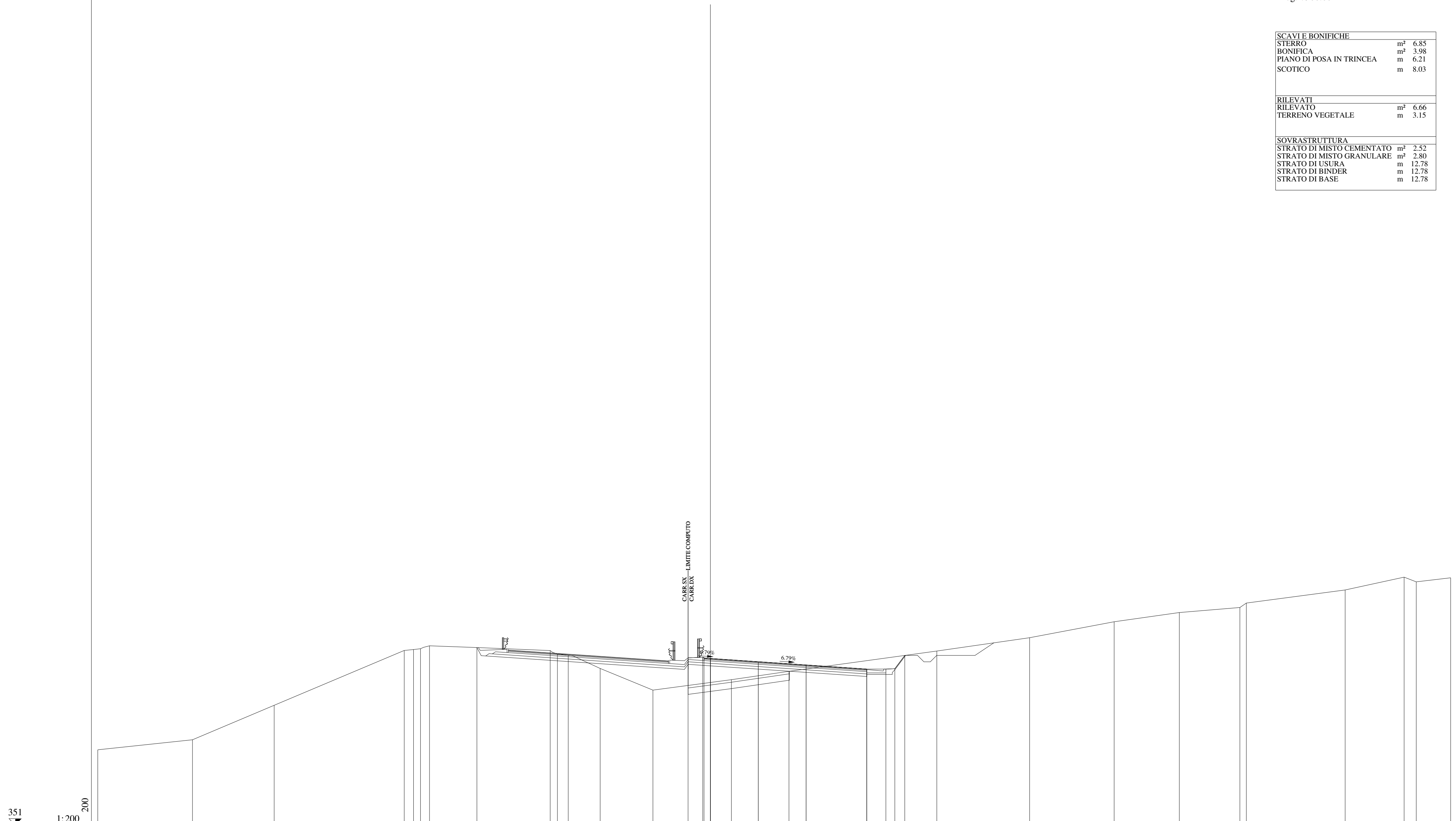
SOVRASTRUTTURA	
STRATO DI MISTO CEMENTATO	m <sup>2</sup> 2.52
STRATO DI MISTO GRANULARE	m <sup>2</sup> 2.80
STRATO DI USURA	m 12.78
STRATO DI BINDER	m 12.78
STRATO DI BASE	m 12.78



352  
 1:200  
 200

<b>QUOTE</b>																							
<b>BASIMENTAZIONE</b>																							
<b>Distanze parziali</b>																							
<b>BASIMENTAZIONE</b>																							
<b>QUOTE</b>																							
<b>PROGETTO</b>																							
<b>Distanze parziali</b>																							
<b>PROGETTO</b>																							
<b>QUOTE</b>																							
<b>TERRENO</b>	357.04	357.38	363.70	365.04	365.19	365.43	365.18	364.76	364.82	362.47	361.79	362.12	363.44	366.22	366.47	366.57	366.81	368.03	368.45	369.90	371.00		
<b>Distanze parziali</b>																							
<b>TERRENO</b>	5.20		14.53	3.19	1.38	0.51	7.83	1.85	0.82	1.10	4.67	1.66	2.48	9.18		20.37	2.03	0.72	3.76	14.52	2.05	3.38	5.06

SCAVI E BONIFICHE	
STERRO	m <sup>2</sup> 6.85
BONIFICA	m <sup>2</sup> 3.98
PIANO DI POSA IN TRINCEA	m 6.21
SCOTICO	m 8.03
RILEVATI	
RILEVATO	m <sup>2</sup> 6.66
TERRENO VEGETALE	m 3.15
SOVRASTRUTTURA	
STRATO DI MISTO CEMENTATO	m <sup>2</sup> 2.52
STRATO DI MISTO GRANULARE	m <sup>2</sup> 2.80
STRATO DI USURA	m 12.78
STRATO DI BINDER	m 12.78
STRATO DI BASE	m 12.78



QUOTE SALVAMENTO	351	357.67	360.37	364.88	364.88	364.29	364.29	363.26	361.56	362.88	363.03	364.82	365.68	366.91	367.64	368.38	368.40	370.04	370.36		
DISTANZE PARZIALI SALVAMENTO					0.50	3.75	3.75		4.75	0.50	3.75	3.75	4.75	1.50	0.70	0.78					
QUOTE PROGETTO	351	357.67	360.37	364.88	364.29	364.29	363.26	361.56	362.88	363.03	364.82	365.68	366.91	367.64	368.38	368.40	370.04	370.36			
DISTANZE PARZIALI PROGETTO					1.15	3.75	3.75		4.75	1.50	0.70	0.78									
QUOTE TERRENO	351	357.67	360.37	364.88	364.29	364.29	363.26	361.56	362.88	363.03	364.82	365.68	366.91	367.64	368.38	368.40	370.04	370.36			
DISTANZE PARZIALI TERRENO		7.42	6.40	10.19	0.73	0.85	2.50	4.14	6.15	4.51		11.58	7.27	6.62	5.11	4.75	0.50	7.74	4.62	0.95	2.70

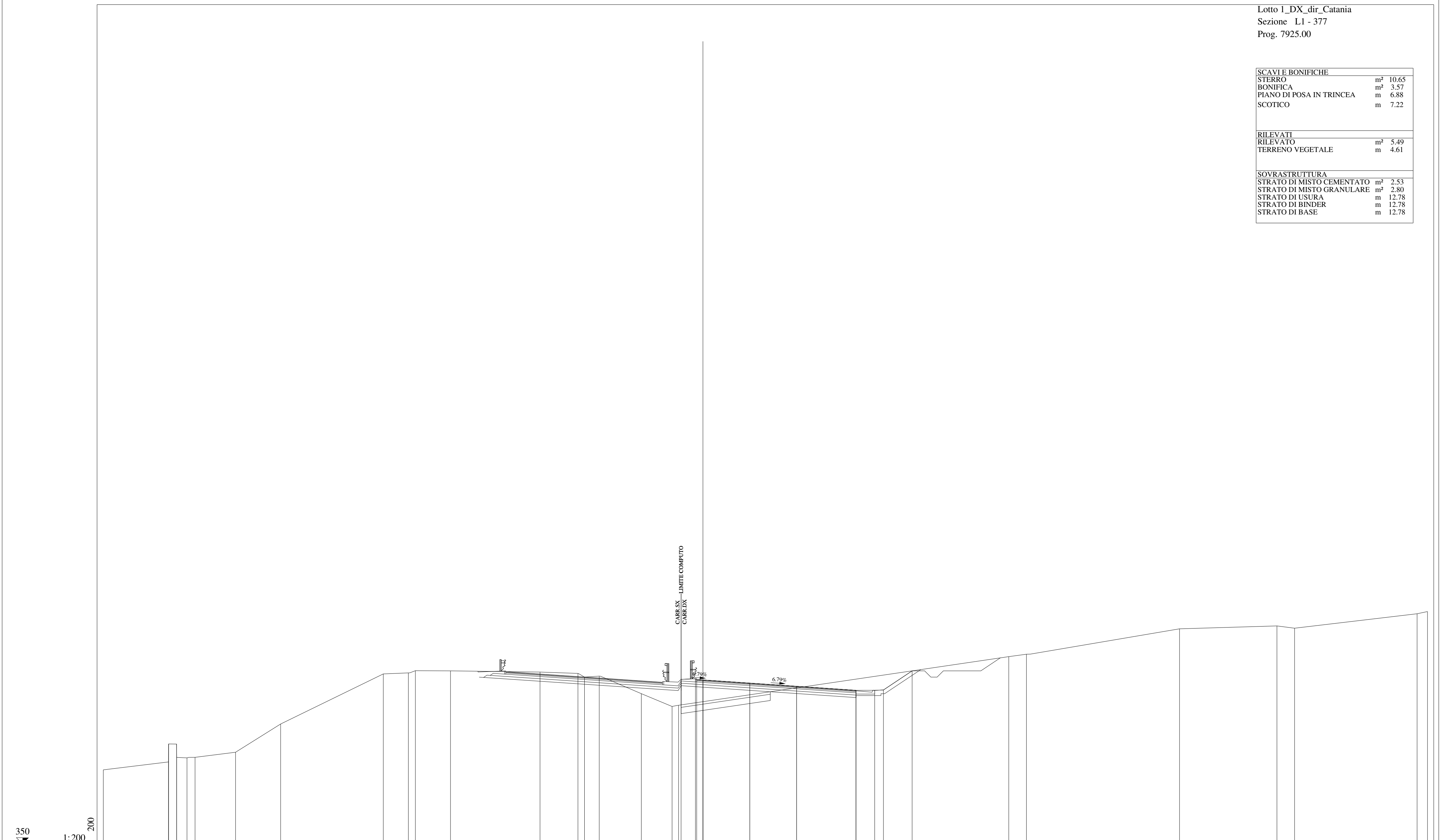
SCAVI E BONIFICHE	
STERRO	m <sup>2</sup> 10.65
BONIFICA	m <sup>2</sup> 3.57
PIANO DI POSA IN TRINCEA	m 6.88
SCOTICO	m 7.22

RILEVATI	
RILEVATO	m <sup>2</sup> 5.49
TERRENO VEGETALE	m 4.61

SOVRASTRUTTURA	
STRATO DI MISTO CEMENTATO	m <sup>2</sup> 2.53
STRATO DI MISTO GRANULARE	m <sup>2</sup> 2.80
STRATO DI USURA	m 12.78
STRATO DI BINDER	m 12.78
STRATO DI BASE	m 12.78




<b>QUOTE</b>																									
<b>Distanze Parziali</b>																									
<b>BAVIMENTAZIONE</b>																									
<b>QUOTE</b>																									
<b>PROGETTO</b>																									
<b>Distanze Parziali</b>																									
<b>PROGETTO</b>																									
<b>QUOTE</b>																									
<b>TERRENO</b>	355.93	357.34	359.00	361.61	363.67	365.69	368.17	369.85	369.76	369.43	369.56	369.89	369.80	369.00	368.10	364.99	365.19	367.22	367.45	367.27	368.60	368.43			
<b>Distanze Parziali</b>																									
<b>TERRENO</b>	5.22	0.04	0.01	0.82	0.64	3.25	3.60	8.22	2.01	0.56	2.81	7.17	3.03	0.59	1.18	3.37	2.46	0.82	26.43	1.42	12.25	7.80	1.41	9.81	0.83

SCAVI E BONIFICHE	
STERRO	m <sup>2</sup> 7.52
BONIFICA	m <sup>2</sup> 2.90
PIANO DI POSA IN TRINCEA	m 14.03
SCOTICO	m 6.04

RILEVATI	
RILEVATO	m <sup>2</sup> 3.45
TERRENO VEGETALE	m 2.90

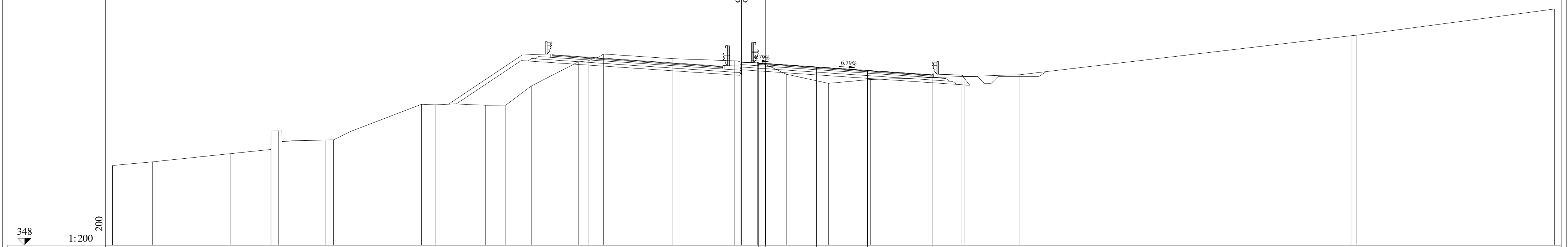
SOVRASTRUTTURA	
STRATO DI MISTO CEMENTATO	m <sup>2</sup> 2.51
STRATO DI MISTO GRANULARE	m <sup>2</sup> 2.80
STRATO DI USURA	m 12.78
STRATO DI BINDER	m 12.78
STRATO DI BASE	m 12.78



QUOTE SALVAMENTO	Distanze Parziali SALVAMENTO	QUOTE PROGETTO	Distanze Parziali PROGETTO	QUOTE TERRENO	Distanze Parziali TERRENO
362.23	0.50	362.23	1.15	354.81	
361.97	3.75	361.97	3.75	355.01	2.34
361.72	3.75	361.72	3.75	355.16	1.46
361.39	4.75	361.39	4.75	355.37	4.39
361.42		361.42	0.70	357.19	0.01
361.39		361.39	0.70	357.18	0.01
362.00		362.00	0.87	356.27	0.39
362.34		362.34		356.14	1.74
363.76		363.76		356.37	1.65
365.57		365.57		356.39	4.97
365.31		365.31		359.51	3.25
365.37		365.37		361.12	1.03
365.57		365.57		361.17	2.50
367.21		367.21		361.17	1.75
				361.08	2.60
				362.40	0.71
				362.48	1.94
				362.73	0.66
				363.16	6.08
				362.74	3.56
				362.96	0.48
				362.96	1.25
				362.56	3.76
				360.91	0.80
				361.40	4.04
				361.72	6.46
				361.77	1.41
				361.93	1.00
				362.11	2.50
				361.99	3.66
				362.34	3.23
				363.76	19.21
				365.31	1.32
				365.37	2.70
				365.57	12.30



<b>SCAVI E BONIFICHE</b>		
STERRO	m <sup>2</sup>	3.34
AMMORSAMENTO	m	4.84
<b>RILEVATI</b>		
RILEVATO	m <sup>2</sup>	2.04
TERRENO VEGETALE	m	3.43
<b>SOVRASTRUTTURA</b>		
STRATO DI MISTO CEMENTATO	m <sup>2</sup>	2.74
STRATO DI MISTO GRANULARE	m <sup>2</sup>	3.13
STRATO DI USURA	m	12.78
STRATO DI BINDER	m	12.78
STRATO DI BASE	m	12.78



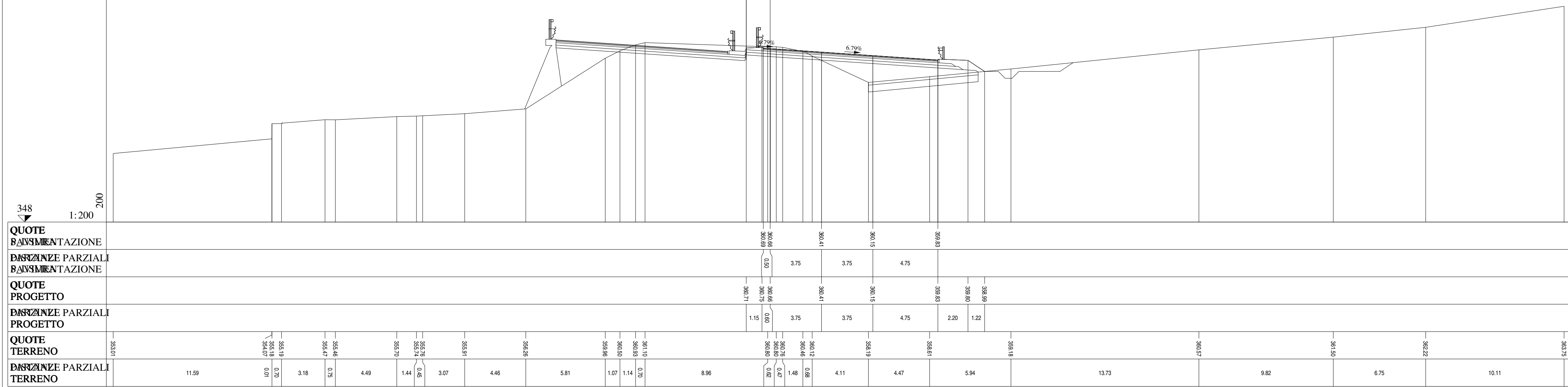
<b>QUOTE</b>																									
<b>Distanze Parziali</b>																									
<b>QUOTE</b>																									
<b>Distanze Parziali</b>																									
<b>QUOTE</b>	353.84	354.11	354.71	355.02	355.72	355.71	356.32	358.30	358.36	358.26	358.27	358.67	359.02	359.72	359.53	359.44	360.15	360.15	360.50	363.40	365.32				
<b>Distanze Parziali</b>	2.93	5.77	2.95	0.01	0.25	0.88	2.60	0.99	1.46	2.26	1.47	1.87	3.46	0.73	0.82	5.11	4.55	1.32	1.53	3.11	3.07	11.00	24.34	0.43	14.52

Lotto 1\_DX\_dir\_Catania  
 Sezione L1 - 381  
 Prog. 7993.50

SCAVI E BONIFICHE	
STERRO	m <sup>2</sup> 3.19
BONIFICA	m <sup>2</sup> 4.00
AMMORSAMENTO	m 5.15
SCOTICO	m 8.05

RILEVATI	
RILEVATO	m <sup>2</sup> 8.49
TERRENO VEGETALE	m 4.71

SOVRASTRUTTURA	
STRATO DI MISTO CEMENTATO	m <sup>2</sup> 2.73
STRATO DI MISTO GRANULARE	m <sup>2</sup> 3.14
STRATO DI USURA	m 12.78
STRATO DI BINDER	m 12.78
STRATO DI BASE	m 12.78



348

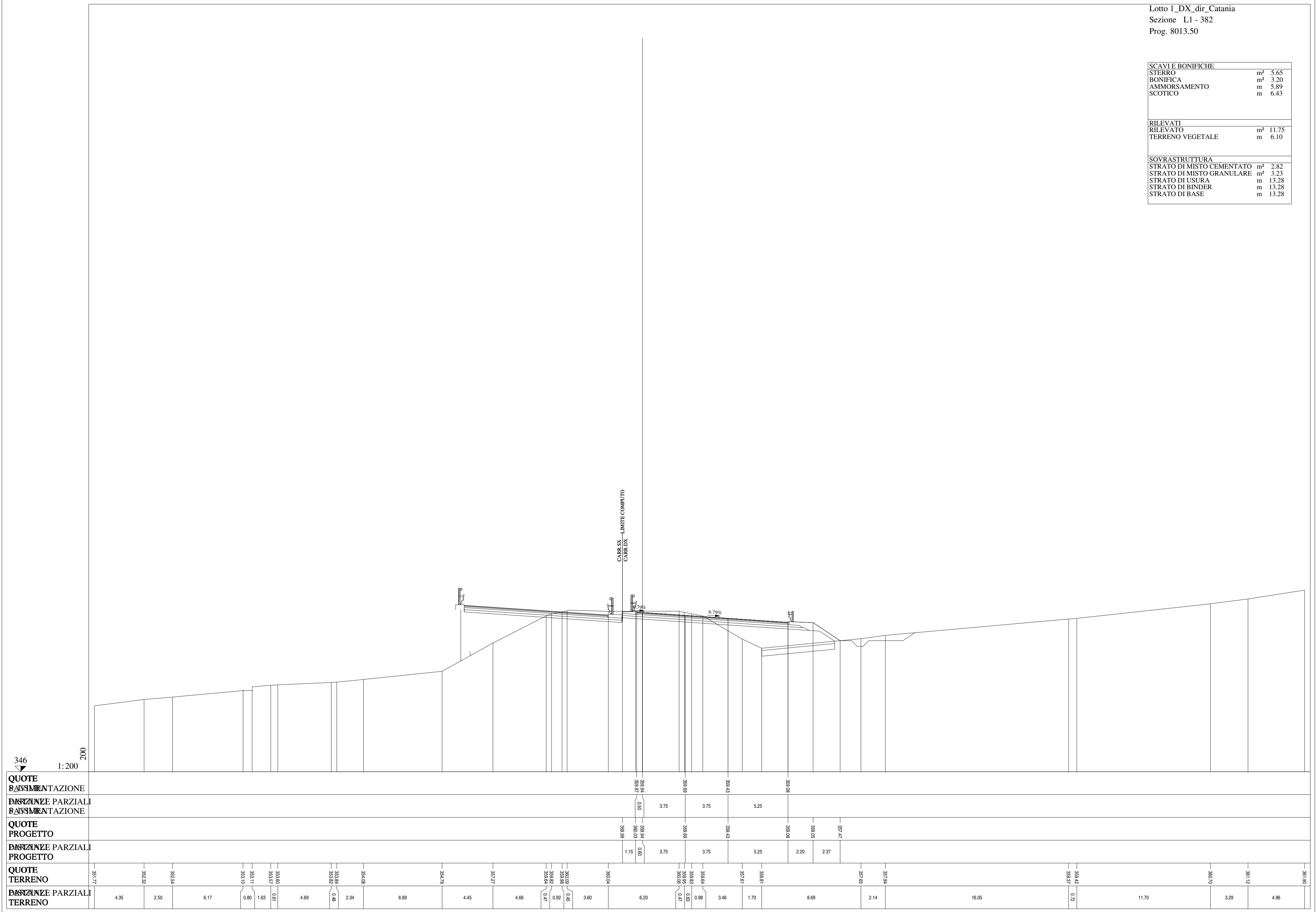
1:200

200

SCAVI E BONIFICHE	
STERRO	m <sup>2</sup> 5.65
BONIFICA	m <sup>2</sup> 3.20
AMMORSAMENTO	m 5.89
SCOTICO	m 6.43

RILEVATI	
RILEVATO	m <sup>2</sup> 11.75
TERRENO VEGETALE	m 6.10

SOVRASTRUTTURA	
STRATO DI MISTO CEMENTATO	m <sup>2</sup> 2.82
STRATO DI MISTO GRANULARE	m <sup>2</sup> 3.23
STRATO DI USURA	m 13.28
STRATO DI BINDER	m 13.28
STRATO DI BASE	m 13.28



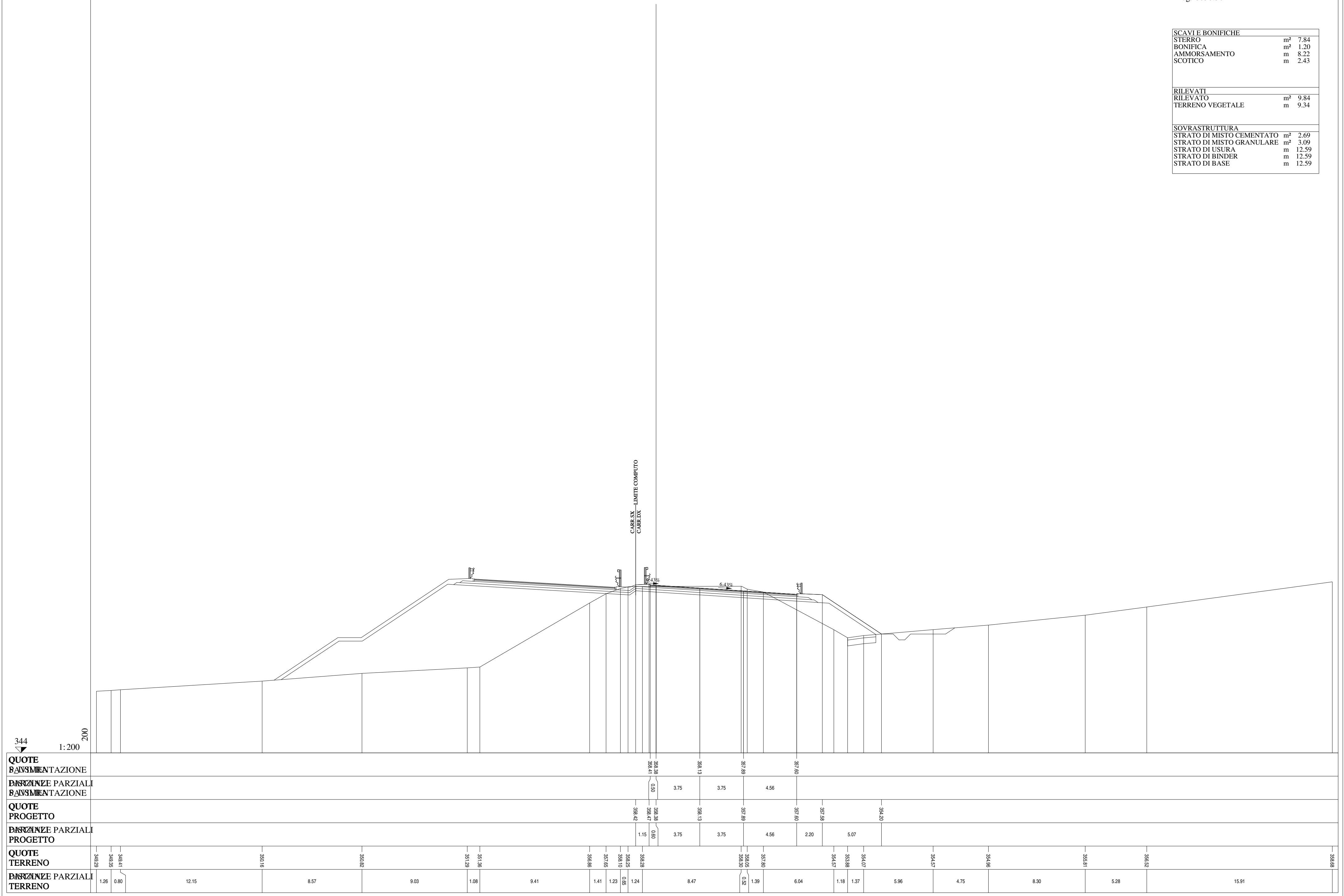
<b>QUOTE</b>																											
<b>BASIMENTAZIONE</b>																											
<b>DISTANZE PARZIALI</b>																											
<b>BASIMENTAZIONE</b>																											
<b>QUOTE</b>																											
<b>PROGETTO</b>																											
<b>DISTANZE PARZIALI</b>																											
<b>PROGETTO</b>																											
<b>QUOTE</b>																											
<b>TERRENO</b>	351.77	352.32	352.54	353.00	353.57	353.84	354.08	354.79	357.27	359.64	360.04	360.04	360.04	360.04	360.04	361.90											
<b>DISTANZE PARZIALI</b>	4.35	2.50	6.17	0.80	1.63	0.61	4.69	0.48	2.34	6.89	4.45	4.66	0.92	0.45	3.60	6.20	0.47	0.98	3.46	1.70	8.69	2.14	16.05	0.72	11.70	3.29	4.96








SCAVI E BONIFICHE	
STERRO	m <sup>2</sup> 7.84
BONIFICA	m <sup>2</sup> 1.20
AMMORSAMENTO	m 8.22
SCOTICO	m 2.43
RILEVATI	
RILEVATO	m <sup>2</sup> 9.84
TERRENO VEGETALE	m 9.34
SOVRASTRUTTURA	
STRATO DI MISTO CEMENTATO	m <sup>2</sup> 2.69
STRATO DI MISTO GRANULARE	m <sup>2</sup> 3.09
STRATO DI USURA	m 12.59
STRATO DI BINDER	m 12.59
STRATO DI BASE	m 12.59



<b>QUOTE</b>																									
<b>BASIMENTAZIONE</b>																									
<b>DISTANZE PARZIALI</b>																									
<b>BASIMENTAZIONE</b>							0.90	3.75	3.75	4.56															
<b>QUOTE</b>																									
<b>PROGETTO</b>							0.60	3.75	3.75	4.56	2.20	5.07													
<b>DISTANZE PARZIALI</b>																									
<b>PROGETTO</b>							1.15	3.75	3.75	4.56	2.20	5.07													
<b>QUOTE</b>																									
<b>TERRENO</b>	348.29	348.35	348.41	350.16	350.82	351.29	351.36	356.88	357.65	358.10	358.25	358.29	358.30	357.80	354.57	353.88	354.07	354.57	354.96	355.81	356.52	358.68			
<b>DISTANZE PARZIALI</b>																									
<b>TERRENO</b>	1.26	0.80		12.15		8.57		9.03	1.08	9.41	1.41	1.23	0.85	1.24	8.47	0.82	1.39	6.04	1.18	1.37	5.96	4.75	8.30	5.28	15.91

SCAVI E BONIFICHE	
STERRO	m <sup>2</sup> 7.38
BONIFICA	m <sup>2</sup> 0.98
AMMORSAMENTO	m 8.51
SCOTICO	m 1.98
RILEVATI	
RILEVATO	m <sup>2</sup> 9.64
TERRENO VEGETALE	m 10.29
SOVRASTRUTTURA	
STRATO DI MISTO CEMENTATO	m <sup>2</sup> 2.64
STRATO DI MISTO GRANULARE	m <sup>2</sup> 3.03
STRATO DI USURA	m 12.31
STRATO DI BINDER	m 12.30
STRATO DI BASE	m 12.30



342  
200  
1:200



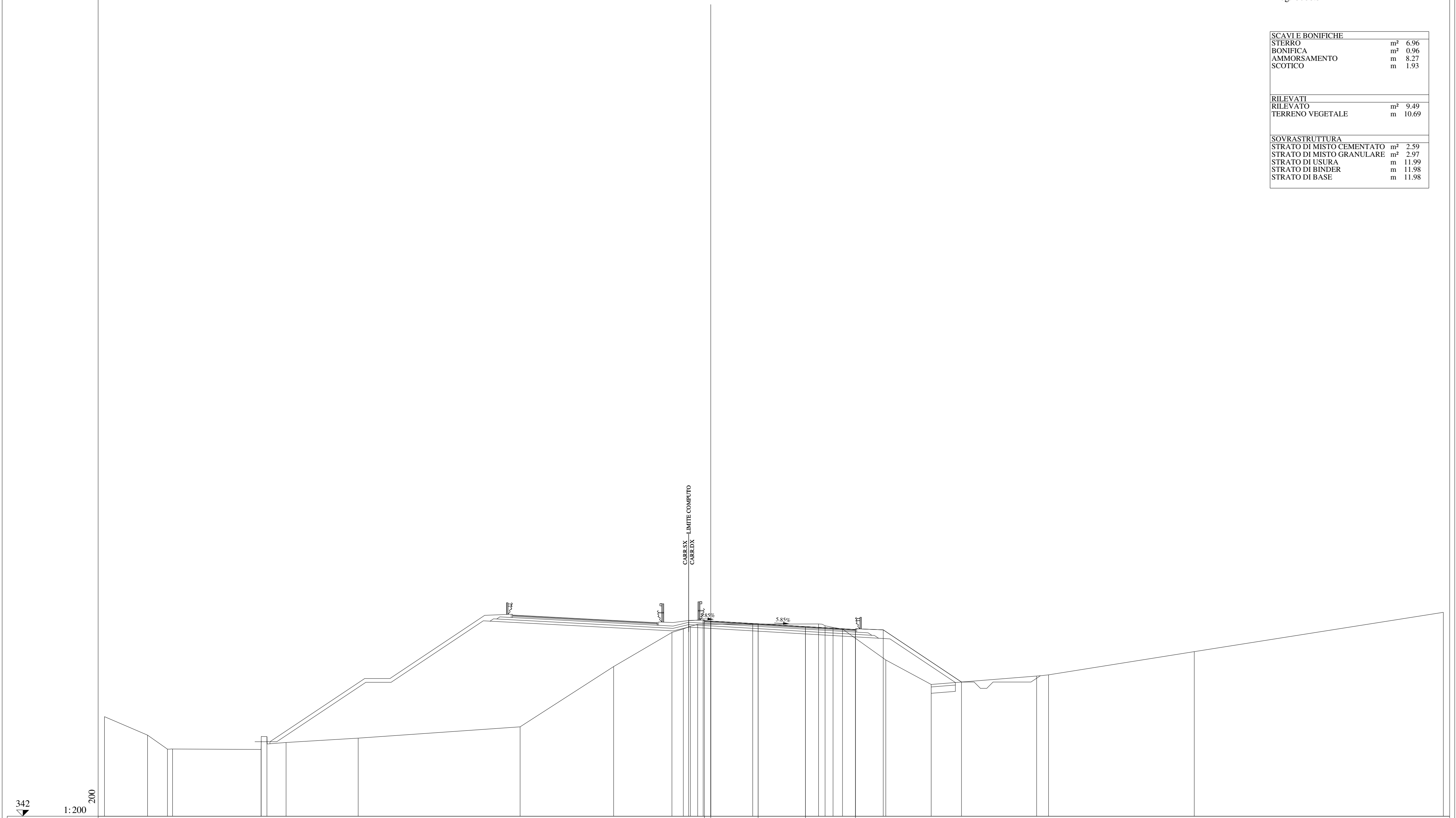
SCAVI E BONIFICHE		
STERRO	m <sup>2</sup>	6.96
BONIFICA	m <sup>2</sup>	0.96
AMMORSAMENTO	m	8.27
SCOTICO	m	1.93

RILEVATI		
RILEVATO	m <sup>2</sup>	9.49
TERRENO VEGETALE	m	10.69

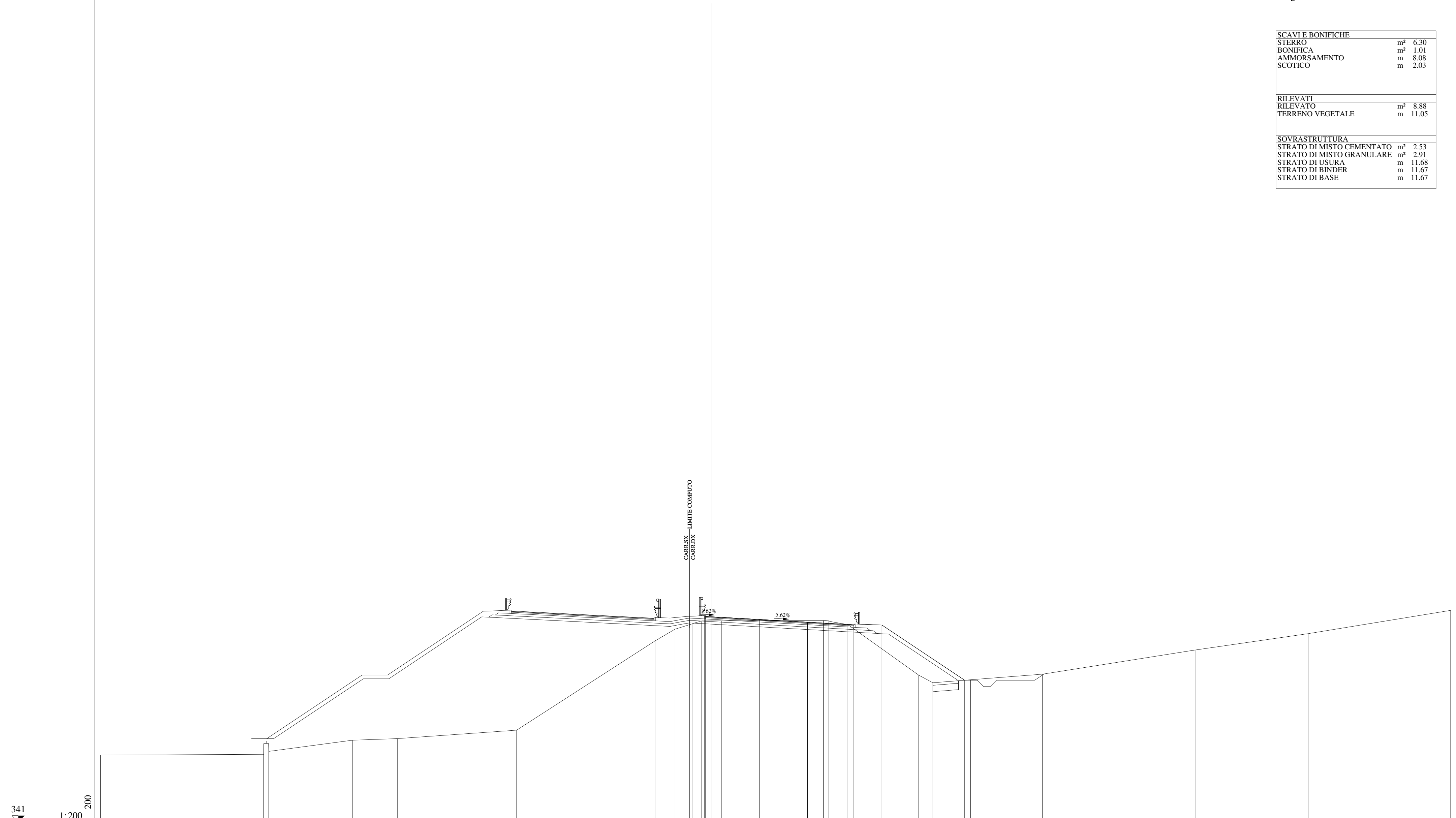
  

SOVRASTRUTTURA		
STRATO DI MISTO CEMENTATO	m <sup>2</sup>	2.59
STRATO DI MISTO GRANULARE	m <sup>2</sup>	2.97
STRATO DI USURA	m	11.99
STRATO DI BINDER	m	11.98
STRATO DI BASE	m	11.98



<b>QUOTE</b>																										
<b>RAVVIAMENTAZIONE</b>																										
<b>DISTANZE PARZIALI</b>																										
<b>RAVVIAMENTAZIONE</b>																										
<b>QUOTE</b>																										
<b>PROGETTO</b>																										
<b>DISTANZE PARZIALI</b>																										
<b>PROGETTO</b>																										
<b>QUOTE</b>																										
<b>TERRENO</b>	348.88	348.42	347.32	347.31	347.28	347.28	347.28	347.28	347.28	347.28	347.28	347.28	347.28	347.28	348.14											
<b>DISTANZE PARZIALI</b>																										
<b>TERRENO</b>	3.41	1.58	0.49	7.01	0.01	0.45	1.52	5.71	12.82	7.40	4.62	0.90	0.98	0.57	4.36	5.22	0.51	0.75	0.83	0.51	3.43	3.59	8.35	0.94	11.54	19.72


SCAVI E BONIFICHE	
STERRO	m <sup>2</sup> 6.30
BONIFICA	m <sup>2</sup> 1.01
AMMORSAMENTO	m 8.08
SCOTICO	m 2.03
RILEVATI	
RILEVATO	m <sup>2</sup> 8.88
TERRENO VEGETALE	m 11.05
SOVRASTRUTTURA	
STRATO DI MISTO CEMENTATO	m <sup>2</sup> 2.53
STRATO DI MISTO GRANULARE	m <sup>2</sup> 2.91
STRATO DI USURA	m 11.68
STRATO DI BINDER	m 11.67
STRATO DI BASE	m 11.67



<b>QUOTE</b> BASSIMENTAZIONE	348.25	346.54	347.42	347.54	348.21	352.21	356.14	356.78	357.11	357.20	356.90	356.89	356.48	356.46	352.13	352.60	354.50	355.78	357.61
<b>DISTANZE PARZIALI</b> BASSIMENTAZIONE		0.01	0.88	6.57	3.53	9.37	10.86	1.58	1.33	0.78	1.54	8.01	3.75	3.75	3.65	2.20	6.49	3.75	3.75
<b>QUOTE</b> PROGETTO		347.16	348.54	347.42	347.54	348.21	352.21	356.14	356.78	357.20	356.90	356.89	356.48	356.46	352.13	352.60	354.50	355.78	357.61
<b>DISTANZE PARZIALI</b> PROGETTO		0.01	0.88	6.57	3.53	9.37	10.86	1.58	1.33	0.78	1.54	8.01	3.75	3.75	3.65	2.20	6.49	3.75	3.75
<b>QUOTE</b> TERRENO	348.25	346.54	347.42	347.54	348.21	352.21	356.14	356.78	357.11	357.20	356.90	356.89	356.48	356.46	352.13	352.60	354.50	355.78	357.61
<b>DISTANZE PARZIALI</b> TERRENO		0.01	0.88	6.57	3.53	9.37	10.86	1.58	1.33	0.78	1.54	8.01	3.75	3.75	3.65	2.20	6.49	3.75	3.75

Lotto 1\_DX\_dir\_Catania  
Sezione L1 - 390  
Prog. 8125.00

SCAVI E BONIFICHE		
STERRO	m <sup>2</sup>	5.00
BONIFICA	m <sup>2</sup>	0.74
AMMORSAMENTO	m	7.89
SCOTICO	m	1.48
RILEVATI		
RILEVATO	m <sup>2</sup>	7.26
TERRENO VEGETALE	m	10.99
SOVRASTRUTTURA		
STRATO DI MISTO CEMENTATO	m <sup>2</sup>	2.42
STRATO DI MISTO GRANULARE	m <sup>2</sup>	2.79
STRATO DI USURA	m	11.00
STRATO DI BINDER	m	11.00
STRATO DI BASE	m	11.00



337  
200  
1:200

QUOTE BASSINATAZIONE																									
DISTANZE PARZIALI BASSINATAZIONE																									
QUOTE PROGETTO																									
DISTANZE PARZIALI PROGETTO																									
QUOTE TERRENO	344.54	345.00	345.89		348.98		353.81	355.97	356.06		355.81	355.97	356.08		352.81	351.52	351.53		351.74	351.74	352.33		354.95	356.09	358.98
DISTANZE PARZIALI TERRENO	1.64	0.93		28.93	0.82		13.31	0.46	1.05	0.82	3.04	6.39	0.95	4.77	2.24	1.34	4.15		2.31	0.89	2.89		16.74	6.75	6.09

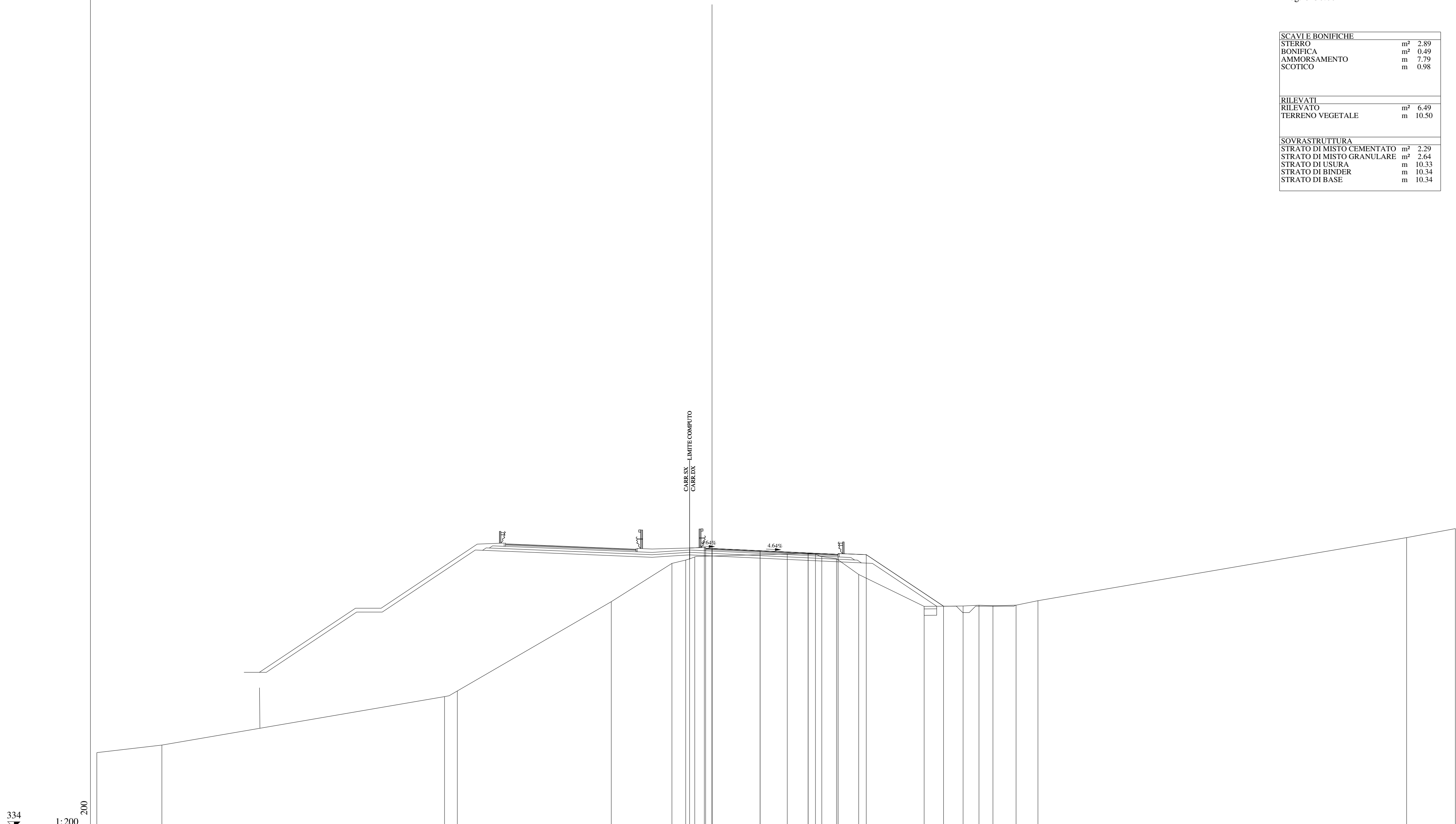
SCAVI E BONIFICHE	
STERRO	m <sup>2</sup> 2.89
BONIFICA	m <sup>2</sup> 0.49
AMMORSAMENTO	m 7.79
SCOTICO	m 0.98

RILEVATI	
RILEVATO	m <sup>2</sup> 6.49
TERRENO VEGETALE	m 10.50

SOVRASTRUTTURA	
STRATO DI MISTO CEMENTATO	m <sup>2</sup> 2.29
STRATO DI MISTO GRANULARE	m <sup>2</sup> 2.64
STRATO DI USURA	m 10.33
STRATO DI BINDER	m 10.34
STRATO DI BASE	m 10.34

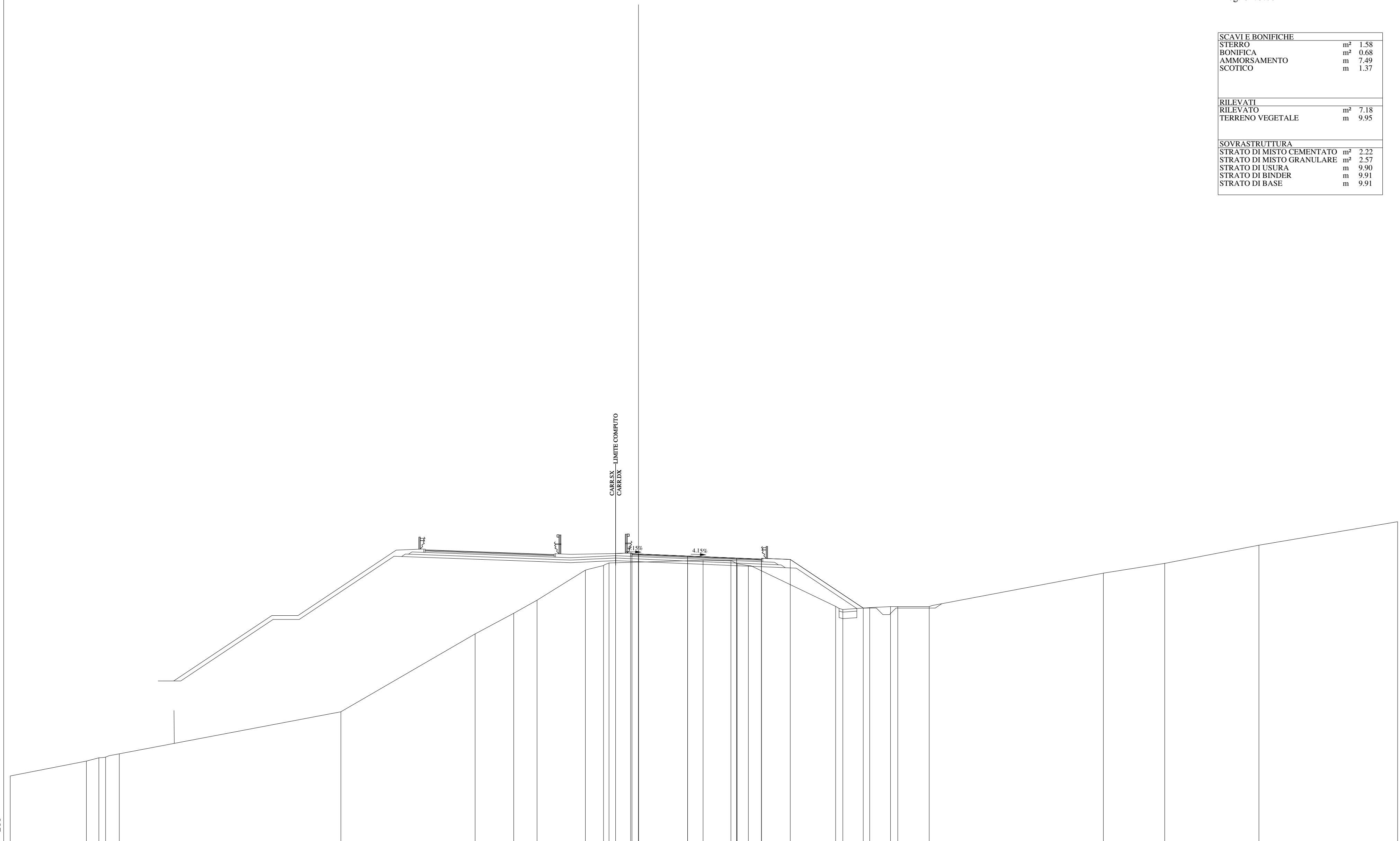


QUOTE BANSIMENTAZIONE																353.81	353.83	355.63	355.46	355.35	355.33	351.31						356.66	357.36			
Distanze Parziali BANSIMENTAZIONE																0.90	3.75	3.75	2.33				6.03							3.80		
QUOTE PROGETTO																355.84	355.81	355.63	355.46	355.35	355.33	351.31										
Distanze Parziali PROGETTO																1.15	0.60	3.75	3.75	2.33	2.20											
QUOTE TERRENO	339.88		340.47		344.25	344.69		351.66		354.64	354.91	355.15	355.81	355.83	355.38	355.18	355.39	355.01	353.78	351.29	351.22	351.88	351.34	351.98	351.73		356.66	357.36				
Distanze Parziali TERRENO	5.08			22.05	1.00		12.01	4.73	1.08	0.20		7.22	2.20	0.90	1.14	1.74				5.10	3.04	1.24	1.09	1.80	1.71				28.77	3.80		

SCAVI E BONIFICHE	
STERRO	m <sup>2</sup> 1.58
BONIFICA	m <sup>2</sup> 0.68
AMMORSAMENTO	m 7.49
SCOTICO	m 1.37

RILEVATI	
RILEVATO	m <sup>2</sup> 7.18
TERRENO VEGETALE	m 9.95

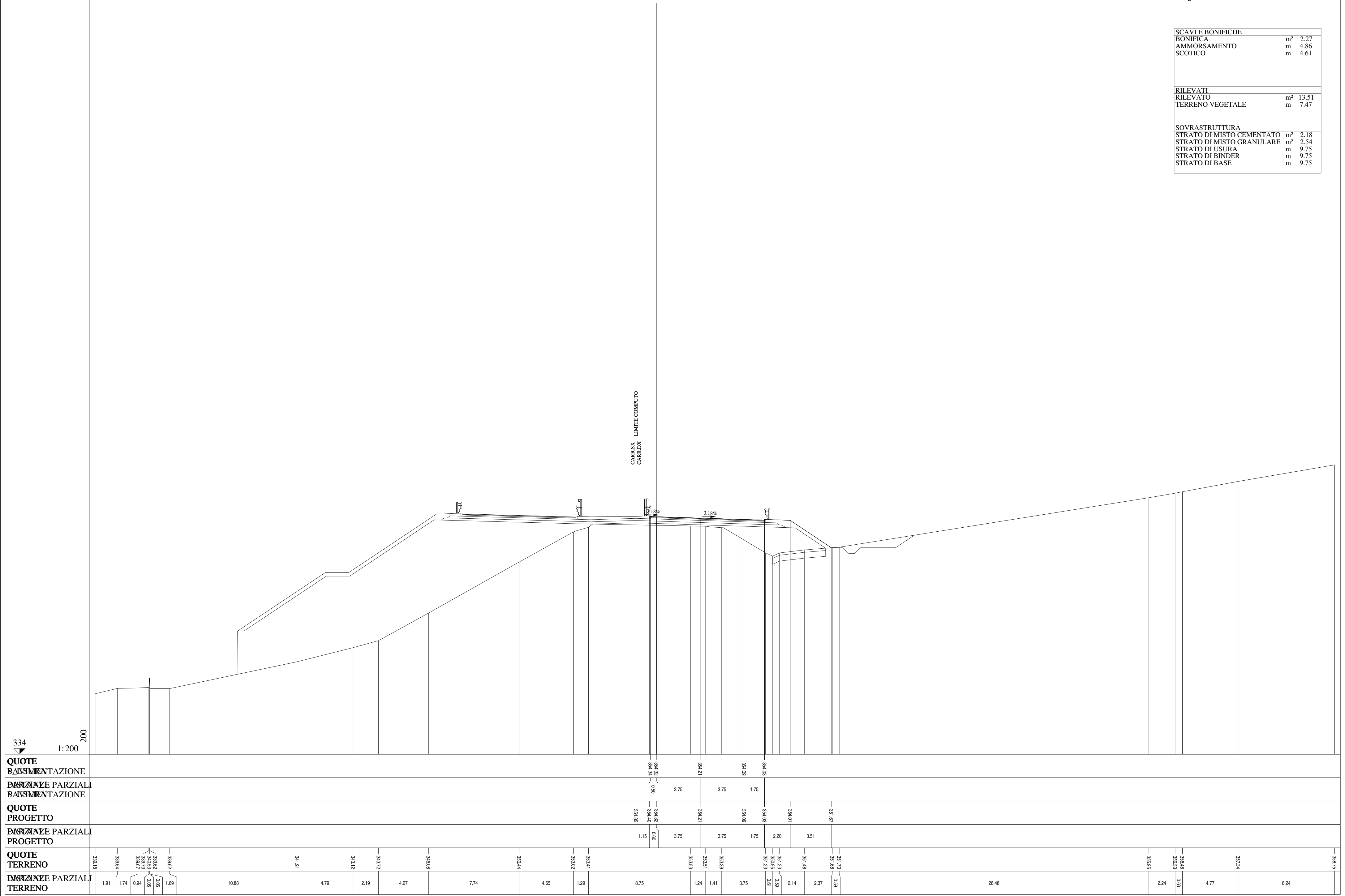
SOVRASTRUTTURA	
STRATO DI MISTO CEMENTATO	m <sup>2</sup> 2.22
STRATO DI MISTO GRANULARE	m <sup>2</sup> 2.57
STRATO DI USURA	m 9.90
STRATO DI BINDER	m 9.91
STRATO DI BASE	m 9.91



333 1:200	338.28	339.42	339.67	339.72	339.98	343.19	346.14	349.72	351.72	354.02	354.57	354.97	354.94	354.88	354.84	351.12	351.15	351.23	351.23	354.53	355.82	357.72			
QUOTE BASIMENTAZIONE																									
DISTANZE PARZIALI BASIMENTAZIONE																									
QUOTE PROGETTO																									
DISTANZE PARZIALI PROGETTO																									
QUOTE TERRENO	338.28	339.42	339.67	339.72	339.98	343.19	346.14	349.72	351.72	354.02	354.57	354.97	354.94	354.88	354.84	351.12	351.15	351.23	351.23	354.53	355.82	357.72			
DISTANZE PARZIALI TERRENO		5.82	0.95	0.51	1.05	16.93	10.26	2.95	1.78	3.69	1.39	0.42	7.18	2.13	0.86	6.67	0.35	2.05	1.60	0.55	2.40	13.31	4.68	7.20	10.60



SCAVI E BONIFICHE		
BONIFICA	m <sup>2</sup>	2.27
AMMORSAMENTO	m	4.86
SCOTICO	m	4.61
<b>RILEVATI</b>		
RILEVATO	m <sup>2</sup>	13.51
TERRENO VEGETALE	m	7.47
<b>SOVRASTRUTTURA</b>		
STRATO DI MISTO CEMENTATO	m <sup>2</sup>	2.18
STRATO DI MISTO GRANULARE	m <sup>2</sup>	2.54
STRATO DI USURA	m	9.75
STRATO DI BINDER	m	9.75
STRATO DI BASE	m	9.75




334

1:200

200

CARR.SX - LIMITE COMPUTO

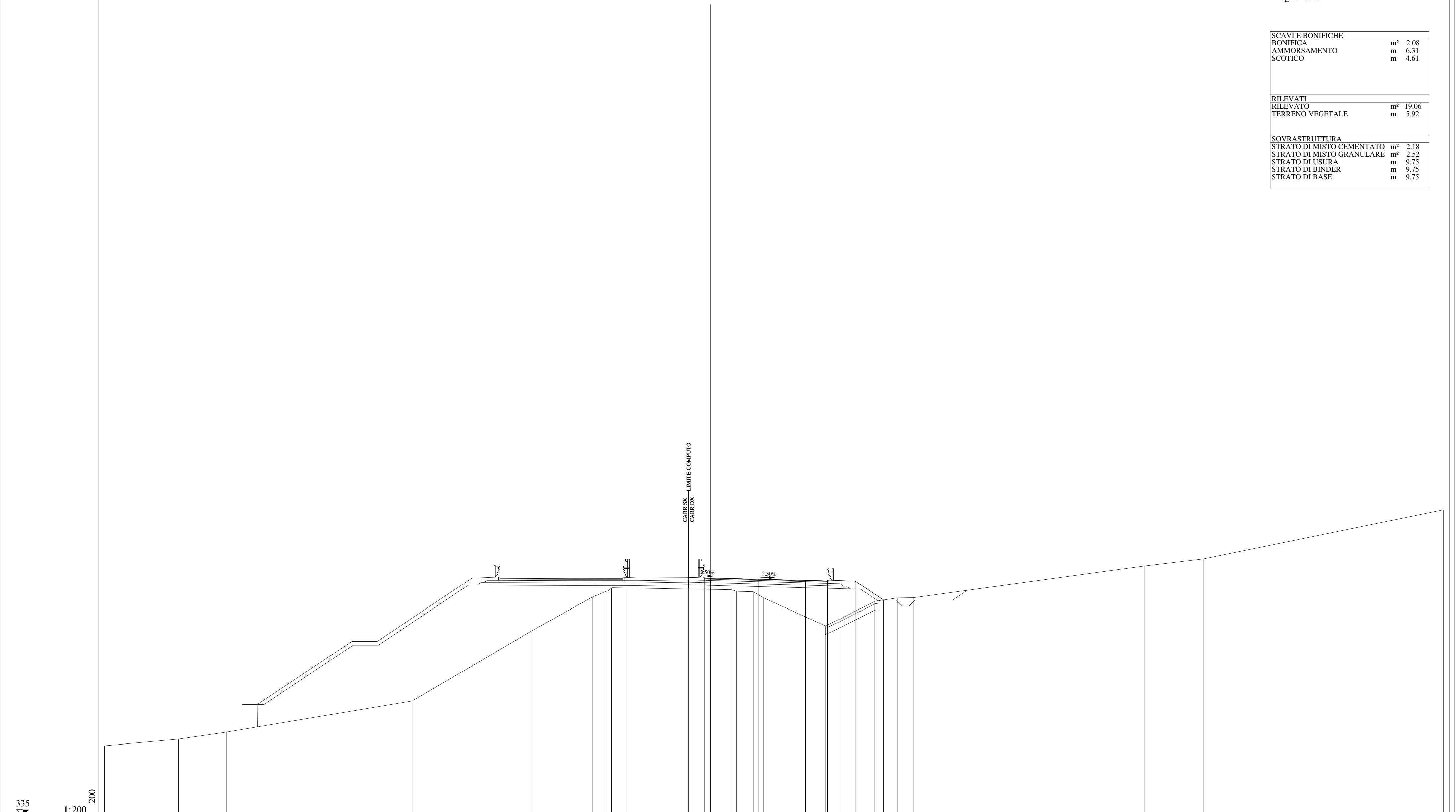
SCAVI E BONIFICHE		
BONIFICA	m <sup>2</sup>	2.07
AMMORSAMENTO	m	5.91
SCOTICO	m	4.48
RILEVATI		
RILEVATO	m <sup>2</sup>	17.16
TERRENO VEGETALE	m	6.16
SOVRASTRUTTURA		
STRATO DI MISTO CEMENTATO	m <sup>2</sup>	2.18
STRATO DI MISTO GRANULARE	m <sup>2</sup>	2.54
STRATO DI USURA	m	9.75
STRATO DI BINDER	m	9.75
STRATO DI BASE	m	9.75



<b>QUOTE</b>																								
<b>Distanze parziali</b>																								
<b>QUOTE</b>																								
<b>Distanze parziali</b>																								
<b>QUOTE</b>	340.88	341.04	341.57	342.78	343.81	346.16	349.53	350.99	352.86	353.18	353.96	354.03	353.98	353.85	352.92	351.99	350.30	351.42	351.88	352.27	352.28	354.76	355.59	359.27
<b>Distanze parziali</b>	3.42	5.97	8.26	6.18	3.99	11.48	0.79	0.43	3.55	6.24	0.43	0.42	0.87	1.57	3.73	2.39	0.91	2.63	0.47	18.08	5.86	18.33		



SCAVI E BONIFICHE		
BONIFICA	m <sup>2</sup>	2.08
AMMORSAMENTO	m	6.31
SCOTICO	m	4.61
RILEVATI		
RILEVATO	m <sup>2</sup>	19.06
TERRENO VEGETALE	m	5.92
SOVRASTRUTTURA		
STRATO DI MISTO CEMENTATO	m <sup>2</sup>	2.18
STRATO DI MISTO GRANULARE	m <sup>2</sup>	2.52
STRATO DI USURA	m	9.75
STRATO DI BINDER	m	9.75
STRATO DI BASE	m	9.75



<b>QUOTE</b> <b>AVVIMENTAZIONE</b>														353.83	353.84	353.74	353.84	353.80	353.84	353.98	352.10	352.28	352.28	354.79	355.34	359.24		
<b>DISTANZE PARZIALI</b> <b>AVVIMENTAZIONE</b>														0.90	3.75	3.75	1.75											
<b>QUOTE</b> <b>PROGETTO</b>														353.86	353.83	353.74	353.84	353.80	353.98	352.10	352.28	352.28	354.79	355.34	359.24			
<b>DISTANZE PARZIALI</b> <b>PROGETTO</b>														1.15	0.60	3.75	3.75	1.75	2.20	2.22								
<b>QUOTE</b> <b>TERRENO</b>	340.55	341.08	341.63	344.10	349.68	352.34	353.03	352.78	353.05	353.86	352.79	352.75	352.74	350.06	350.63	351.99	352.28	352.28	354.79	355.34	359.24							
<b>DISTANZE PARZIALI</b> <b>TERRENO</b>	5.87	3.77	14.73	9.49	4.81	1.03	0.43	1.30	8.15	0.44	1.34	0.79	4.92	1.24	2.66	1.79	1.31	18.28	4.64	19.01								


335  
 1:200  
 200



SCAVI E BONIFICHE	
BONIFICA	m <sup>2</sup> 3.30
AMMORSAMENTO	m 5.53
SCOTICO	m 6.81

RILEVATI	
RILEVATO	m <sup>2</sup> 19.18
TERRENO VEGETALE	m 5.54

SOVRASTRUTTURA	
STRATO DI MISTO CEMENTATO	m <sup>2</sup> 2.18
STRATO DI MISTO GRANULARE	m <sup>2</sup> 2.54
STRATO DI USURA	m 9.75
STRATO DI BINDER	m 9.75
STRATO DI BASE	m 9.75

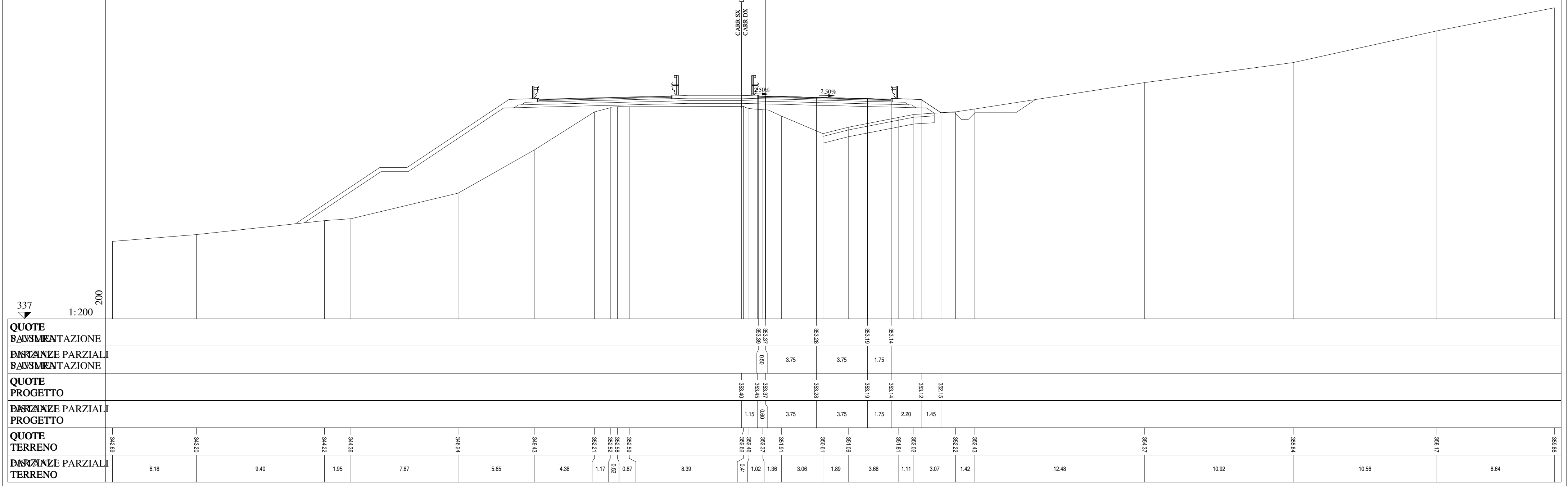


<b>QUOTE</b>																						
<b>BASIMENTAZIONE</b>																						
<b>DISTANZE PARZIALI</b>																						
<b>BASIMENTAZIONE</b>																						
<b>QUOTE</b>																						
<b>PROGETTO</b>																						
<b>DISTANZE PARZIALI</b>																						
<b>PROGETTO</b>																						
<b>QUOTE</b>	341.67	343.35	343.49	343.98	346.25	346.48	352.83	352.83	352.83	352.83	352.83	351.25	350.23	353.29	351.99	352.46	352.28	352.28	354.40	355.20	359.46	
<b>TERRENO</b>																						
<b>DISTANZE PARZIALI</b>																						
<b>TERRENO</b>	13.06	0.99	5.92	5.43	2.17	9.05	0.87	0.57	4.92	4.74	0.92	0.86	2.66	2.41	7.00	3.55	0.44	1.21	14.20	5.91	19.32	

SCAVI E BONIFICHE	
BONIFICA	m <sup>2</sup> 4.09
AMMORSAMENTO	m 4.40
SCOTICO	m 8.33

RILEVATI	
RILEVATO	m <sup>2</sup> 14.67
TERRENO VEGETALE	m 4.99

SOVRASTRUTTURA	
STRATO DI MISTO CEMENTATO	m <sup>2</sup> 2.20
STRATO DI MISTO GRANULARE	m <sup>2</sup> 2.53
STRATO DI USURA	m 9.75
STRATO DI BINDER	m 9.75
STRATO DI BASE	m 9.75

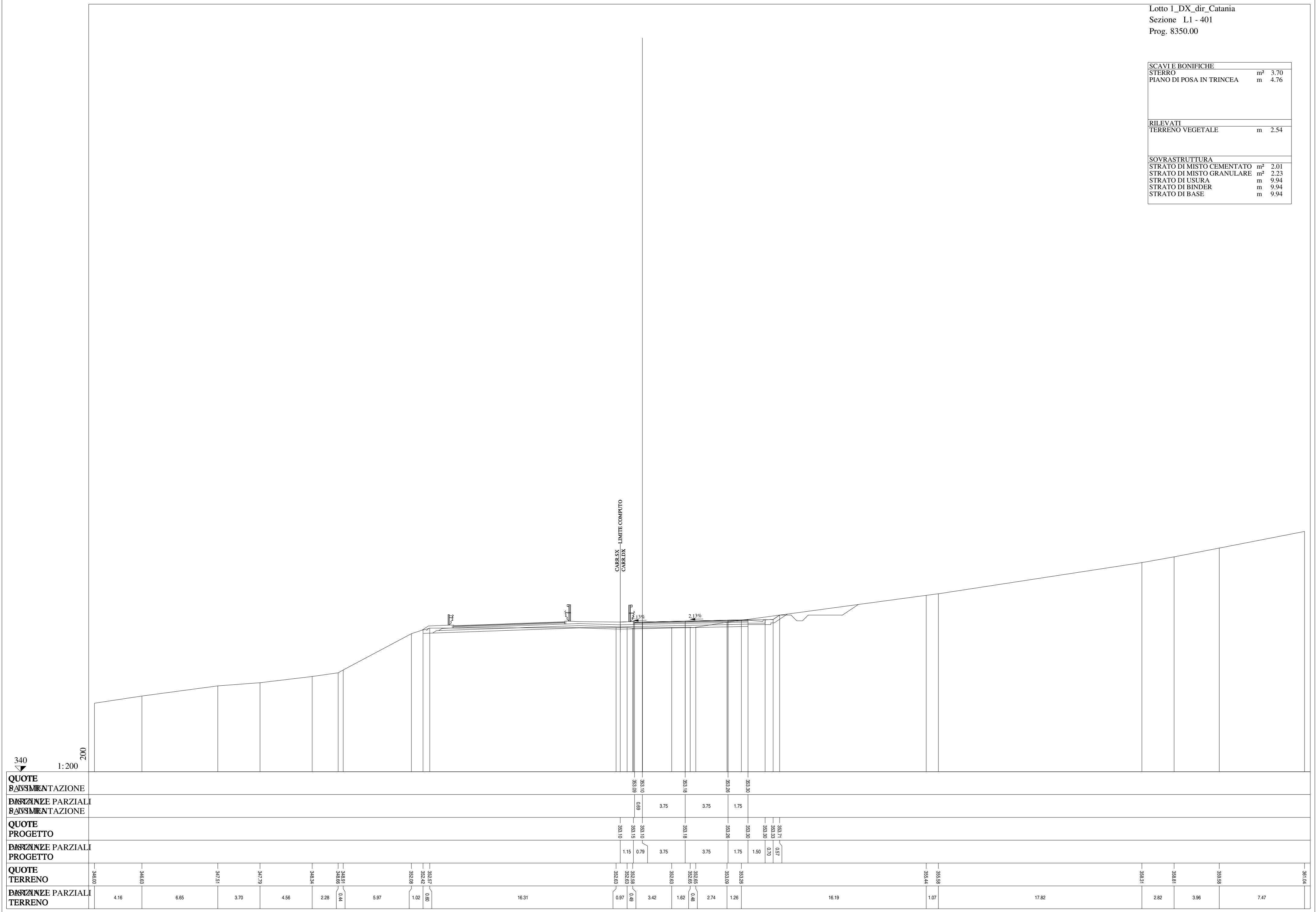




SCAVI E BONIFICHE	
STERRO	m <sup>2</sup> 3.70
PIANO DI POSA IN TRINCEA	m 4.76

RILEVATI	
TERRENO VEGETALE	m 2.54

SOVRASTRUTTURA	
STRATO DI MISTO CEMENTATO	m <sup>2</sup> 2.01
STRATO DI MISTO GRANULARE	m <sup>2</sup> 2.23
STRATO DI USURA	m 9.94
STRATO DI BINDER	m 9.94
STRATO DI BASE	m 9.94



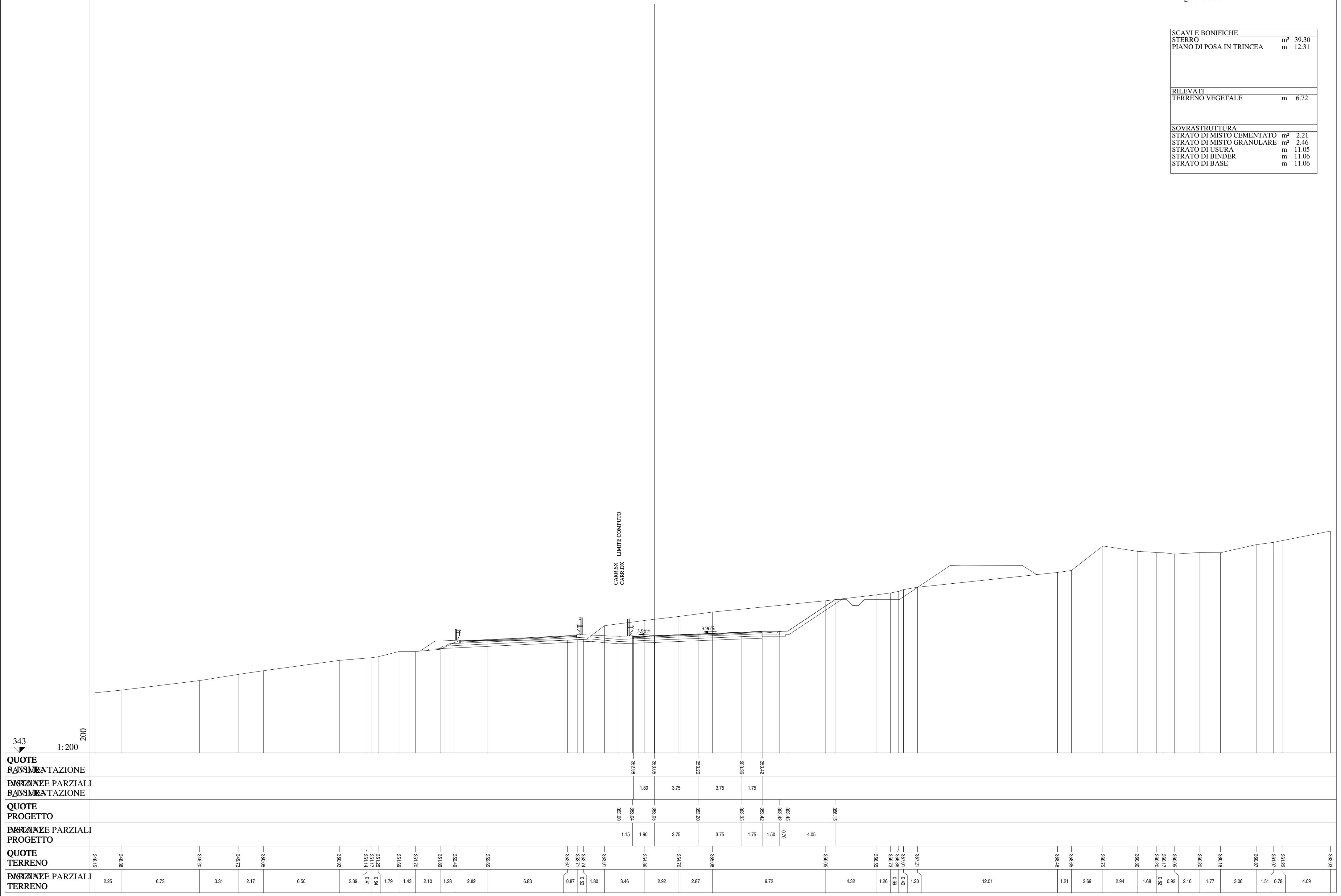
340  
 200  
 1:200

<b>QUOTE</b>																									
<b>BASIMENTAZIONE</b>																									
<b>Distanze parziali</b>																									
<b>BASIMENTAZIONE</b>																									
<b>QUOTE</b>																									
<b>PROGETTO</b>																									
<b>Distanze parziali</b>																									
<b>PROGETTO</b>																									
<b>QUOTE</b>																									
<b>TERRENO</b>	340.00	346.63	347.51	347.79	348.34	348.91	349.08	352.57	352.42	352.08	352.63	352.58	352.63	352.65	353.09	353.26	353.30	353.33	353.71	355.44	355.59	356.31	356.81	356.98	361.04
<b>Distanze parziali</b>																									
<b>TERRENO</b>	4.16	6.65	3.70	4.56	2.28	0.44	5.97	1.02	0.60	16.31	0.97	0.49	3.42	1.62	0.48	2.74	1.26	16.19	1.07	17.82	2.82	3.96	7.47		



Lotto 1\_DX\_dir\_Catania  
 Sezione L1 - 403  
 Prog. 8400.00

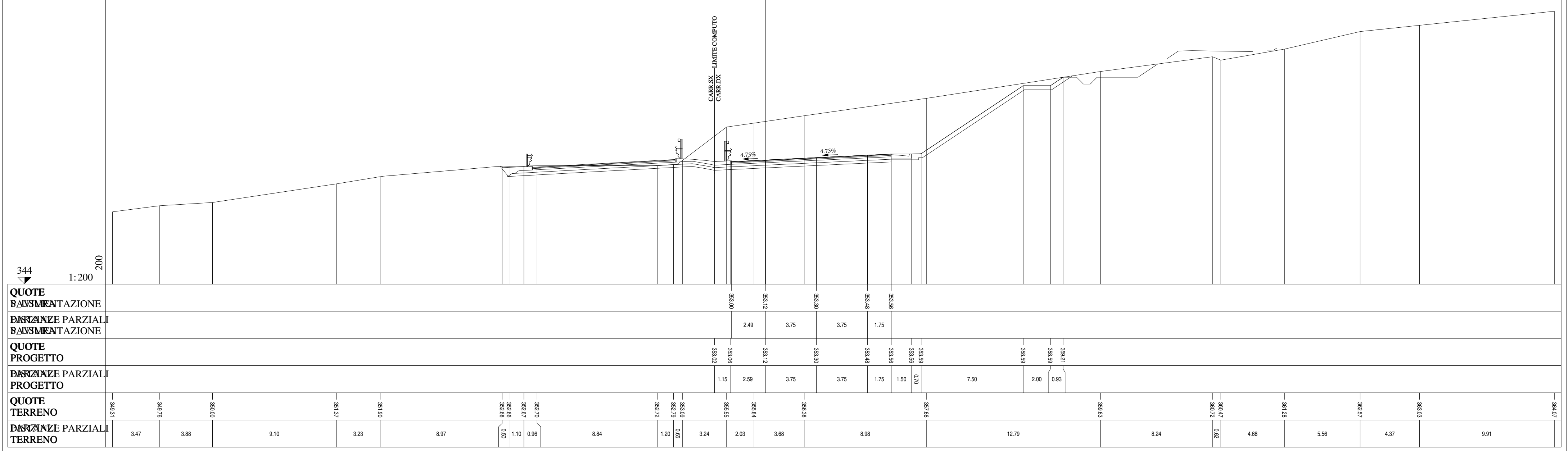
<b>SCAVI E BONIFICHE</b>	
STERRO	m <sup>2</sup> 39.30
PIANO DI POSA IN TRINCEA	m 12.31
<b>RILEVATI</b>	
TERRENO VEGETALE	m 6.72
<b>SOVRASTRUTTURA</b>	
STRATO DI MISTO CEMENTATO	m <sup>2</sup> 2.21
STRATO DI MISTO GRANULARE	m <sup>2</sup> 2.46
STRATO DI USURA	m 11.05
STRATO DI BINDER	m 11.06
STRATO DI BASE	m 11.06



<b>QUOTE</b>																																										
<b>BASIMENTAZIONE</b>																																										
<b>Distanze parziali</b>																																										
<b>BASIMENTAZIONE</b>																																										
<b>QUOTE</b>																																										
<b>PROGETTO</b>																																										
<b>Distanze parziali</b>																																										
<b>PROGETTO</b>																																										
<b>QUOTE</b>																																										
<b>TERRENO</b>	348.15	348.38	348.20	348.73	350.05	350.83	351.25	351.17	351.14	351.69	351.70	351.89	352.49	352.65	352.87	352.74	352.71	353.91	354.38	354.70	355.08	355.42	355.35	355.42	353.45	353.42	353.05	356.15	358.55	358.68	359.48	360.75	360.30	360.20	360.17	360.05	360.20	360.18	360.87	361.07	361.22	362.03
<b>Distanze parziali</b>	2.25	6.73	3.31	2.17	6.50	2.39	0.54	0.41	1.79	1.43	2.10	1.28	2.82	6.83	0.87	0.50	1.80	3.46	2.92	2.87	9.72	4.32	1.28	0.69	1.20	12.01	1.21	2.69	2.94	1.68	0.82	0.92	2.16	1.77	3.06	1.51	0.78	4.09				



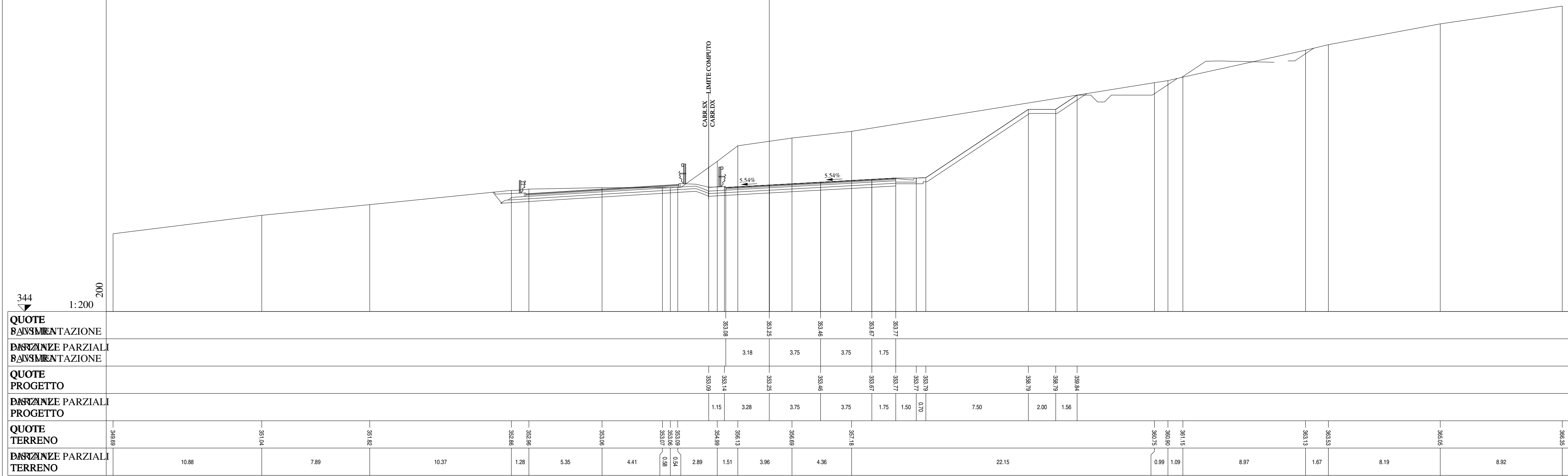
SCAVI E BONIFICHE	
STERRO	m <sup>2</sup> 77.44
PIANO DI POSA IN TRINCEA	m 13.00
RILEVATI	
TERRENO VEGETALE	m 13.98
SOVRASTRUTTURA	
STRATO DI MISTO CEMENTATO	m <sup>2</sup> 2.35
STRATO DI MISTO GRANULARE	m <sup>2</sup> 2.59
STRATO DI USURA	m 11.74
STRATO DI BINDER	m 11.75
STRATO DI BASE	m 11.75




SCAVI E BONIFICHE	
STERRO	m <sup>2</sup> 86.16
PIANO DI POSA IN TRINCEA	m 13.69

RILEVATI	
TERRENO VEGETALE	m 14.74

SOVRASTRUTTURA	
STRATO DI MISTO CEMENTATO	m <sup>2</sup> 2.47
STRATO DI MISTO GRANULARE	m <sup>2</sup> 2.74
STRATO DI USURA	m 12.45
STRATO DI BINDER	m 12.44
STRATO DI BASE	m 12.44



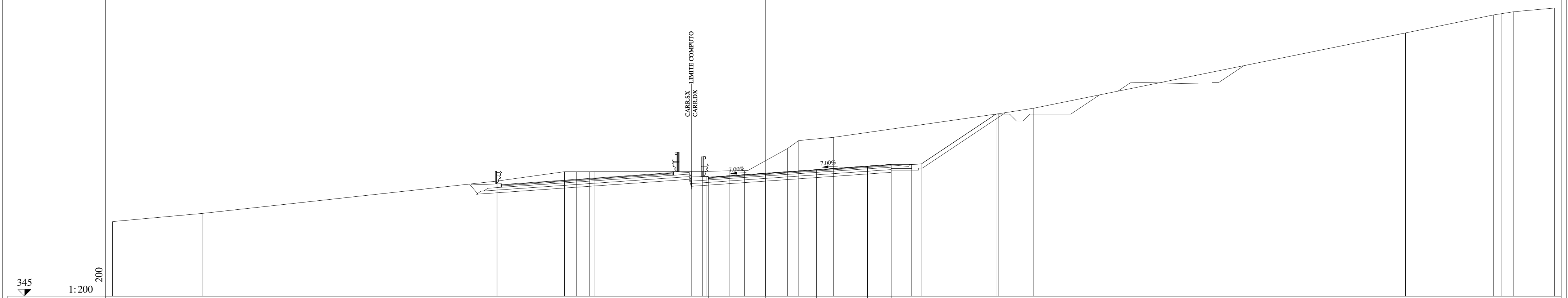
SCAVI E BONIFICHE	
STERRO	m <sup>2</sup> 81.20
PIANO DI POSA IN TRINCEA	m 14.31
RILEVATI	
TERRENO VEGETALE	m 14.05
SOVRASTRUTTURA	
STRATO DI MISTO CEMENTATO	m <sup>2</sup> 2.56
STRATO DI MISTO GRANULARE	m <sup>2</sup> 2.86
STRATO DI USURA	m 13.06
STRATO DI BINDER	m 13.06
STRATO DI BASE	m 13.06



<b>QUOTE</b>																				
<b>BASIMENTAZIONE</b>																				
<b>Distanze Parziali</b>																				
<b>BASIMENTAZIONE</b>																				
<b>QUOTE</b>																				
<b>PROGETTO</b>																				
<b>Distanze Parziali</b>																				
<b>PROGETTO</b>																				
<b>QUOTE</b>																				
<b>TERRENO</b>	350.05																			
<b>Distanze Parziali</b>																				
<b>TERRENO</b>		9.53	1.88	4.66	10.96	2.92	0.75	0.45	9.55	1.39	4.78	1.28	9.39	6.60	18.22	2.14	1.97	6.06	7.48	5.99

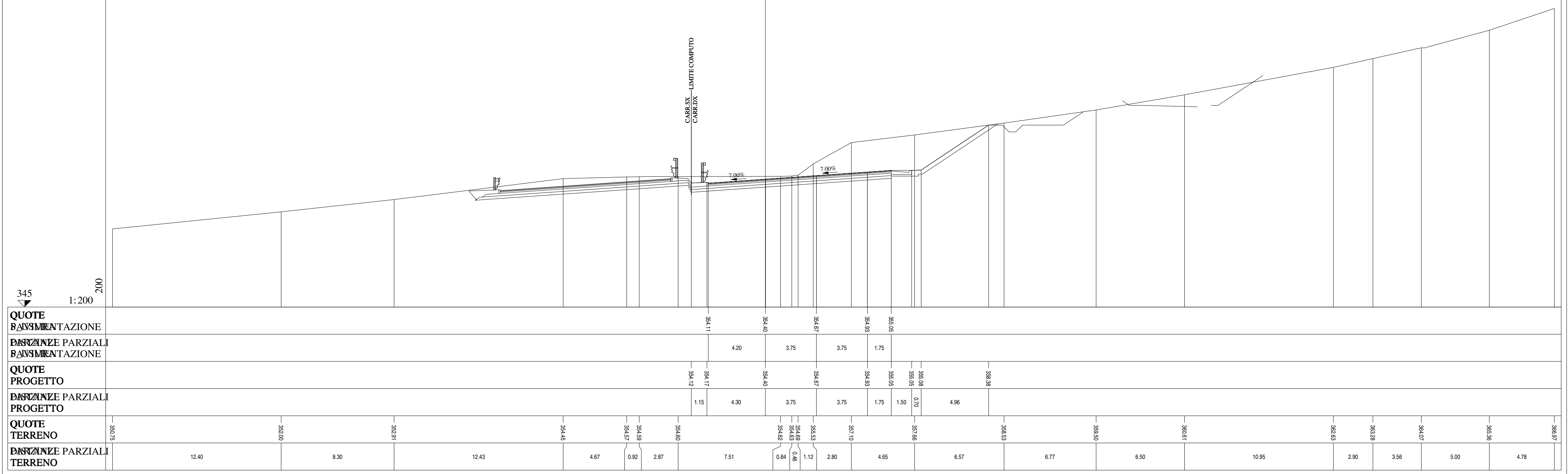


SCAVI E BONIFICHE	
STERRO	m <sup>2</sup> 47.81
PIANO DI POSA IN TRINCEA	m 10.93
RILEVATI	
TERRENO VEGETALE	m 8.46
SOVRASTRUTTURA	
STRATO DI MISTO CEMENTATO	m <sup>2</sup> 2.64
STRATO DI MISTO GRANULARE	m <sup>2</sup> 2.94
STRATO DI USURA	m 13.48
STRATO DI BINDER	m 13.48
STRATO DI BASE	m 13.48

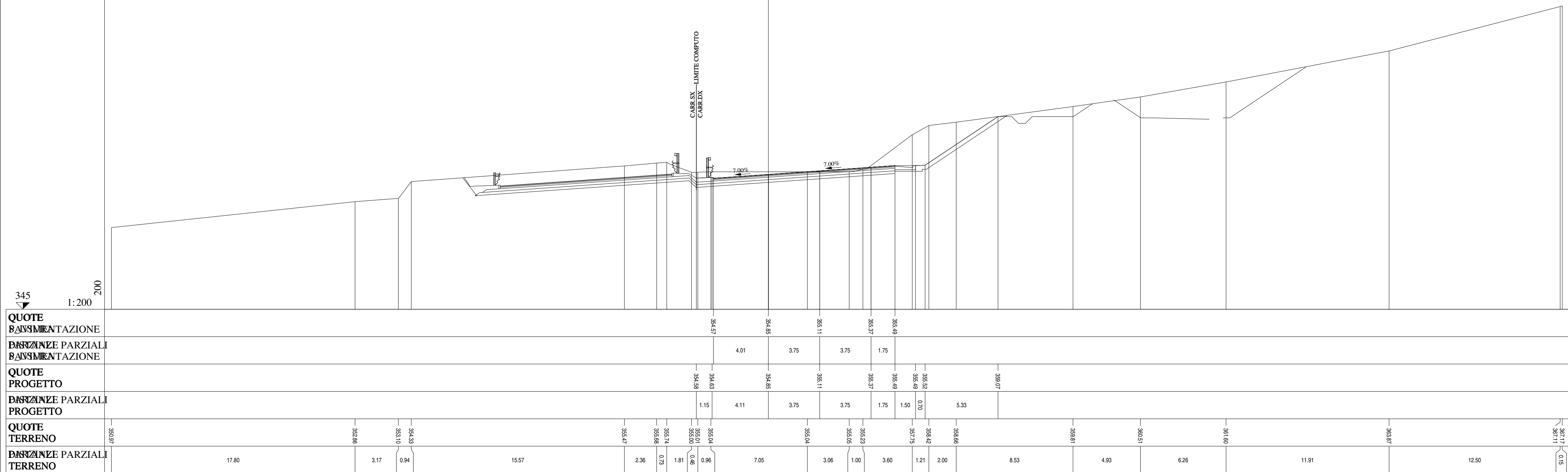


<b>QUOTE</b>																					
<b>BASIMENTAZIONE</b>																					
<b>DISTANZE PARZIALI</b>																					
<b>BASIMENTAZIONE</b>																					
<b>QUOTE</b>																					
<b>PROGETTO</b>																					
<b>DISTANZE PARZIALI</b>																					
<b>PROGETTO</b>																					
<b>QUOTE</b>																					
<b>TERRENO</b>	350.47	351.08	353.45	354.13	354.13	354.14	354.15	354.20	354.22	355.84	356.42	356.66	356.67	354.70	359.36	358.80	364.32	365.73	365.84	366.15	
<b>DISTANZE PARZIALI</b>																					
<b>TERRENO</b>	6.64		21.63	4.96	0.87	0.95	0.62	7.90	2.02	1.07	3.16	0.83	2.56	12.10	2.61		27.34	6.46	0.86	0.93	2.99

<b>SCAVI E BONIFICHE</b>	
STERRO	m <sup>2</sup> 37.75
PIANO DI POSA IN TRINCEA	m 7.17
<b>RILEVATI</b>	
TERRENO VEGETALE	m 7.81
<b>SOVRASTRUTTURA</b>	
STRATO DI MISTO CEMENTATO	m <sup>2</sup> 2.64
STRATO DI MISTO GRANULARE	m <sup>2</sup> 2.95
STRATO DI USURA	m 13.48
STRATO DI BINDER	m 13.48
STRATO DI BASE	m 13.48




SCAVI E BONIFICHE	
STERRO	m <sup>2</sup> 26.49
PIANO DI POSA IN TRINCEA	m 2.24
RILEVATI	
TERRENO VEGETALE	m 8.25
SOVRASTRUTTURA	
STRATO DI MISTO CEMENTATO	m <sup>2</sup> 2.62
STRATO DI MISTO GRANULARE	m <sup>2</sup> 2.90
STRATO DI USURA	m 13.29
STRATO DI BINDER	m 13.29
STRATO DI BASE	m 13.29








SCAVI E BONIFICHE	
STERRO	m <sup>2</sup> 25.87
PIANO DI POSA IN TRINCEA	m 12.06
RILEVATI	
RILEVATO	m <sup>2</sup> 23.68
TERRENO VEGETALE	m 5.97
SOVRASTRUTTURA	
STRATO DI MISTO CEMENTATO	m <sup>2</sup> 2.53
STRATO DI MISTO GRANULARE	m <sup>2</sup> 2.82
STRATO DI USURA	m 12.88
STRATO DI BINDER	m 12.88
STRATO DI BASE	m 12.88







SCAVI E BONIFICHE	
STERRO	m <sup>2</sup> 12.19
PIANO DI POSA IN TRINCEA	m 14.13
RILEVATI	
TERRENO VEGETALE	m 2.45
SOVRASTRUTTURA	
STRATO DI MISTO CEMENTATO	m <sup>2</sup> 2.54
STRATO DI MISTO GRANULARE	m <sup>2</sup> 2.82
STRATO DI USURA	m 12.88
STRATO DI BINDER	m 12.88
STRATO DI BASE	m 12.88

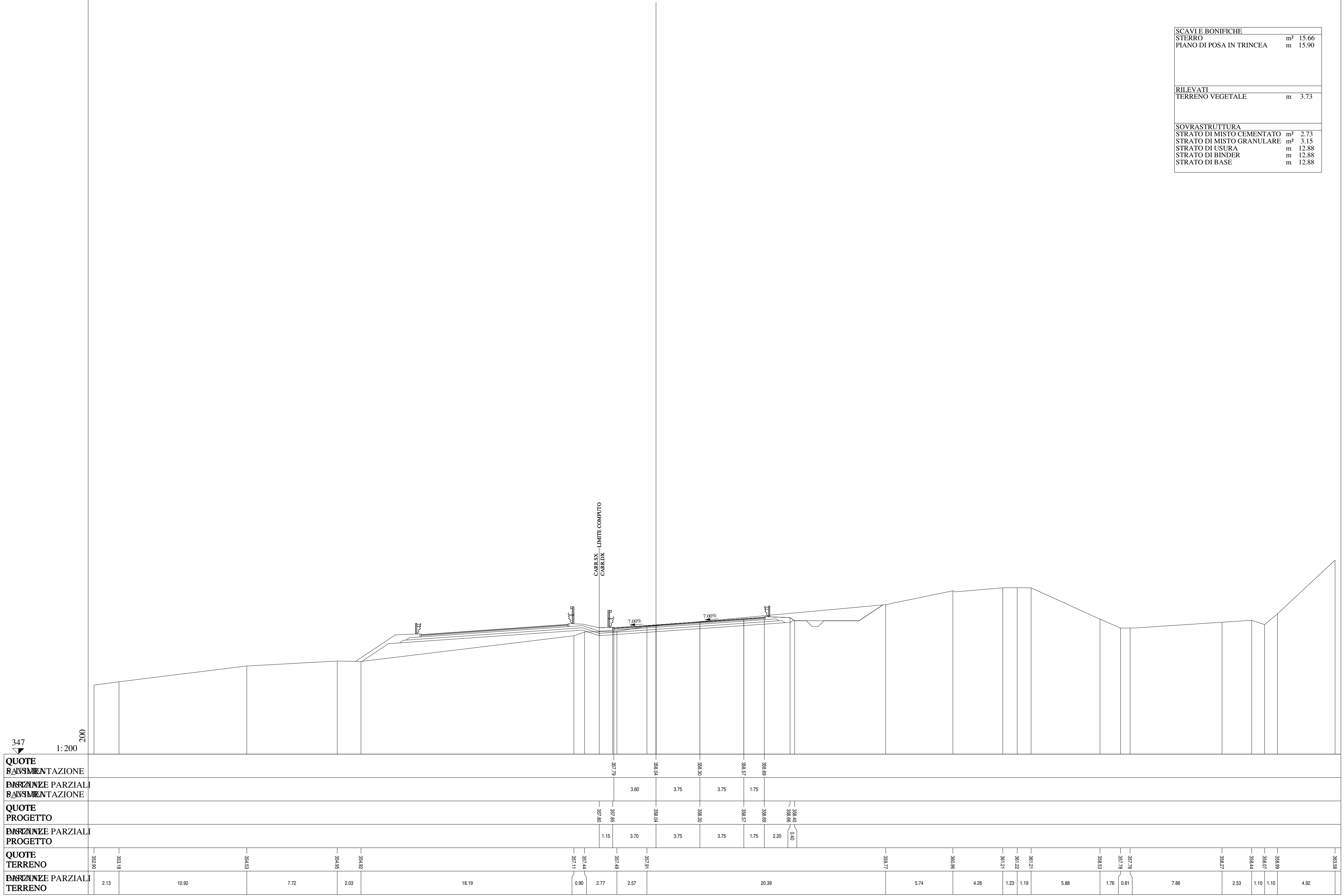


<b>QUOTE</b>																																		
<b>Distanze Parziali</b>																																		
<b>QUOTE</b>	357.25	357.30	357.77	358.03	358.15	358.15	358.15	358.15	358.15	358.15	358.15	358.15	358.15	358.15	358.15	358.15	358.15	358.15	358.15	358.15	358.15	358.15	358.15	358.15	358.15	358.15	358.15	358.15	358.15	358.15	358.15			
<b>Distanze Parziali</b>	1.15	3.70	3.75	3.75	1.75	1.50	1.50	0.70	0.70	0.50	0.50	0.50	0.50	0.50	0.50	0.50	0.50	0.50	0.50	0.50	0.50	0.50	0.50	0.50	0.50	0.50	0.50	0.50	0.50	0.50				
<b>QUOTE</b>	357.18	357.22	357.22	357.22	357.22	357.22	357.22	357.22	357.22	357.22	357.22	357.22	357.22	357.22	357.22	357.22	357.22	357.22	357.22	357.22	357.22	357.22	357.22	357.22	357.22	357.22	357.22	357.22	357.22	357.22	357.22			
<b>Distanze Parziali</b>	0.92	6.73	4.98	5.50	3.89	2.58	3.06	1.74	1.60	1.70	2.81	5.10	0.59	3.42	0.77	2.90	7.52	4.76	1.15	9.12	4.16	0.48	2.61	3.03	1.24	1.72	7.22	1.41	0.98	4.55	3.62	0.39	3.10	0.94

SCAVI E BONIFICHE		
STERRO	m²	15.66
PIANO DI POSA IN TRINCEA	m	15.90

RILEVATI		
TERRENO VEGETALE	m	3.73

SOVRASTRUTTURA		
STRATO DI MISTO CEMENTATO	m²	2.73
STRATO DI MISTO GRANULARE	m²	3.15
STRATO DI USURA	m	12.88
STRATO DI BINDER	m	12.88
STRATO DI BASE	m	12.88



347  
 1:200

<b>QUOTE BASIMENTAZIONE</b>																										
<b>Distanze Parziali BASIMENTAZIONE</b>																										
<b>QUOTE PROGETTO</b>																										
<b>Distanze Parziali PROGETTO</b>																										
<b>QUOTE TERRENO</b>																										
<b>Distanze Parziali TERRENO</b>	2.13	10.92	7.72	2.03		18.19	0.90	2.77	2.57		20.39		5.74		4.26	1.23	1.19		5.88	1.76	0.81	7.86	2.53	1.10	1.10	4.92

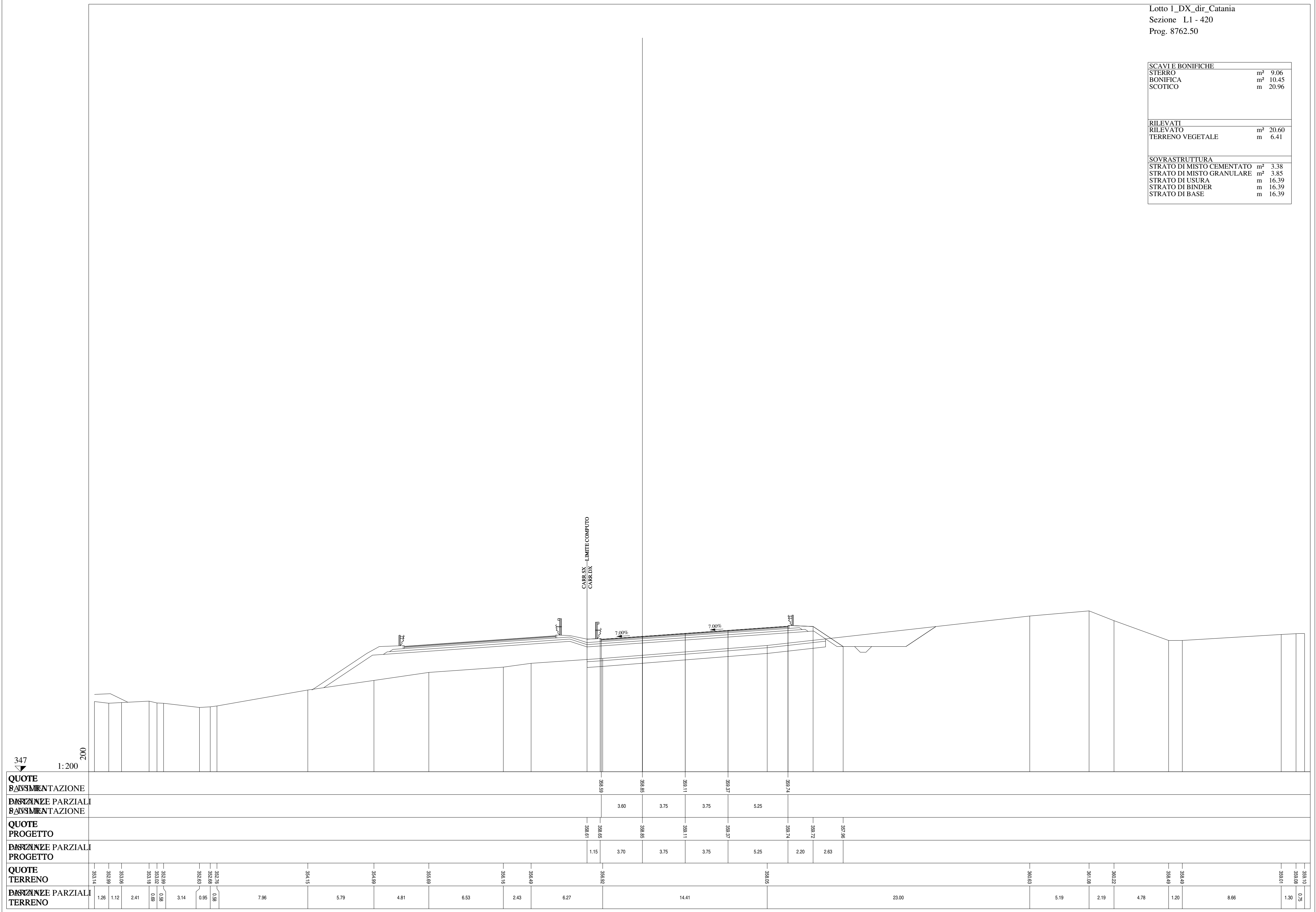








SCAVI E BONIFICHE		
STERRO	m <sup>2</sup>	9.06
BONIFICA	m <sup>2</sup>	10.45
SCOTICO	m	20.96
RILEVATI		
RILEVATO	m <sup>2</sup>	20.60
TERRENO VEGETALE	m	6.41
SOVRASTRUTTURA		
STRATO DI MISTO CEMENTATO	m <sup>2</sup>	3.38
STRATO DI MISTO GRANULARE	m <sup>2</sup>	3.85
STRATO DI USURA	m	16.39
STRATO DI BINDER	m	16.39
STRATO DI BASE	m	16.39

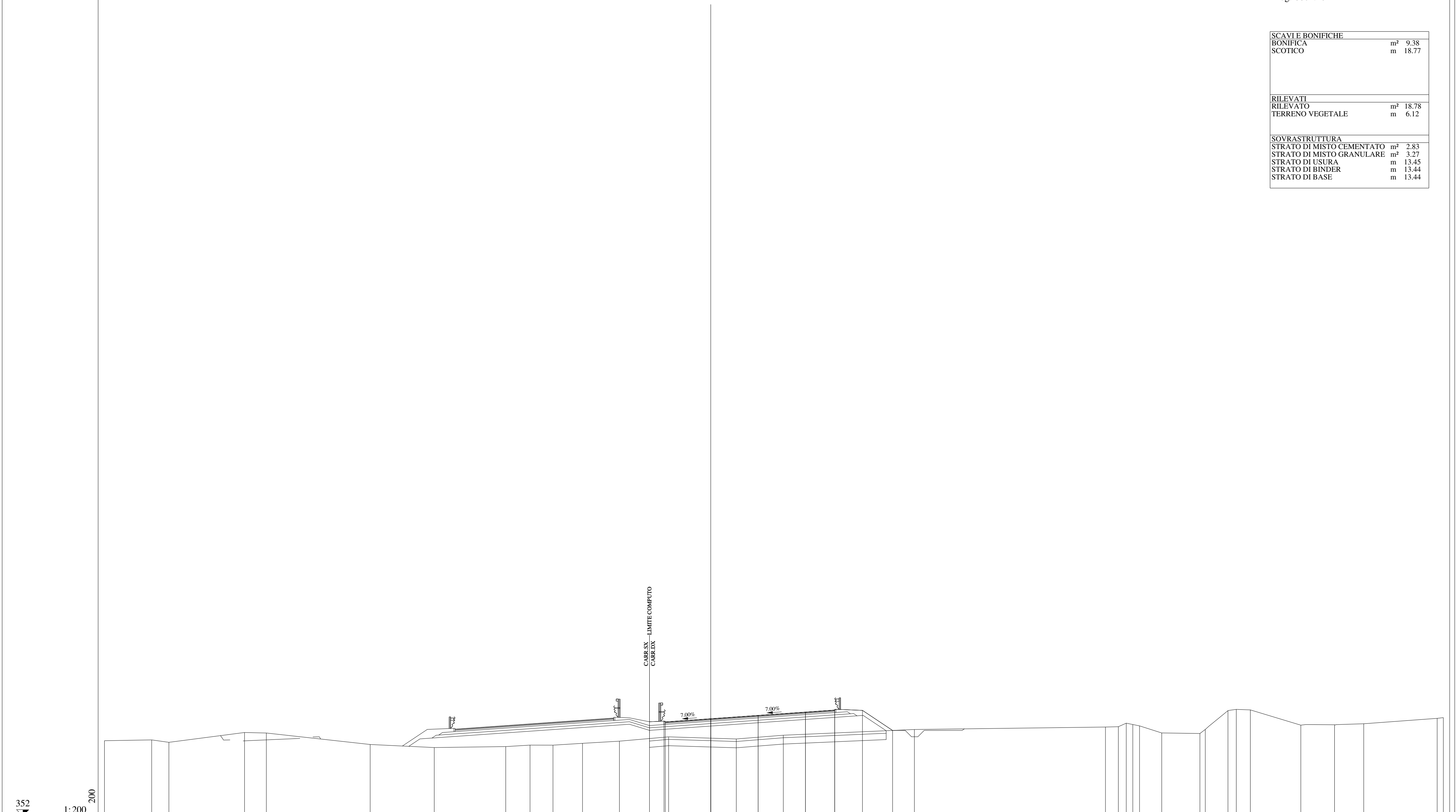


<b>QUOTE</b>																								
<b>BASIMENTAZIONE</b>																								
<b>Distanze parziali</b>																								
<b>BASIMENTAZIONE</b>																								
<b>QUOTE</b>																								
<b>PROGETTO</b>																								
<b>Distanze parziali</b>																								
<b>PROGETTO</b>																								
<b>QUOTE</b>																								
<b>TERRENO</b>	353.14	352.99	353.06	353.18	352.99	353.02	353.18	352.83	352.76	352.88	354.15	354.89	355.69	356.16	356.49	356.92	358.05	360.03	361.08	360.22	358.49	359.01	359.10	
<b>Distanze parziali</b>																								
<b>TERRENO</b>	1.26	1.12	2.41	0.89	0.48	3.14	0.95	0.83	7.96	5.79	4.81	6.53	2.43	6.27	14.41	23.00	5.19	2.19	4.78	1.20	8.66	1.30	0.75	





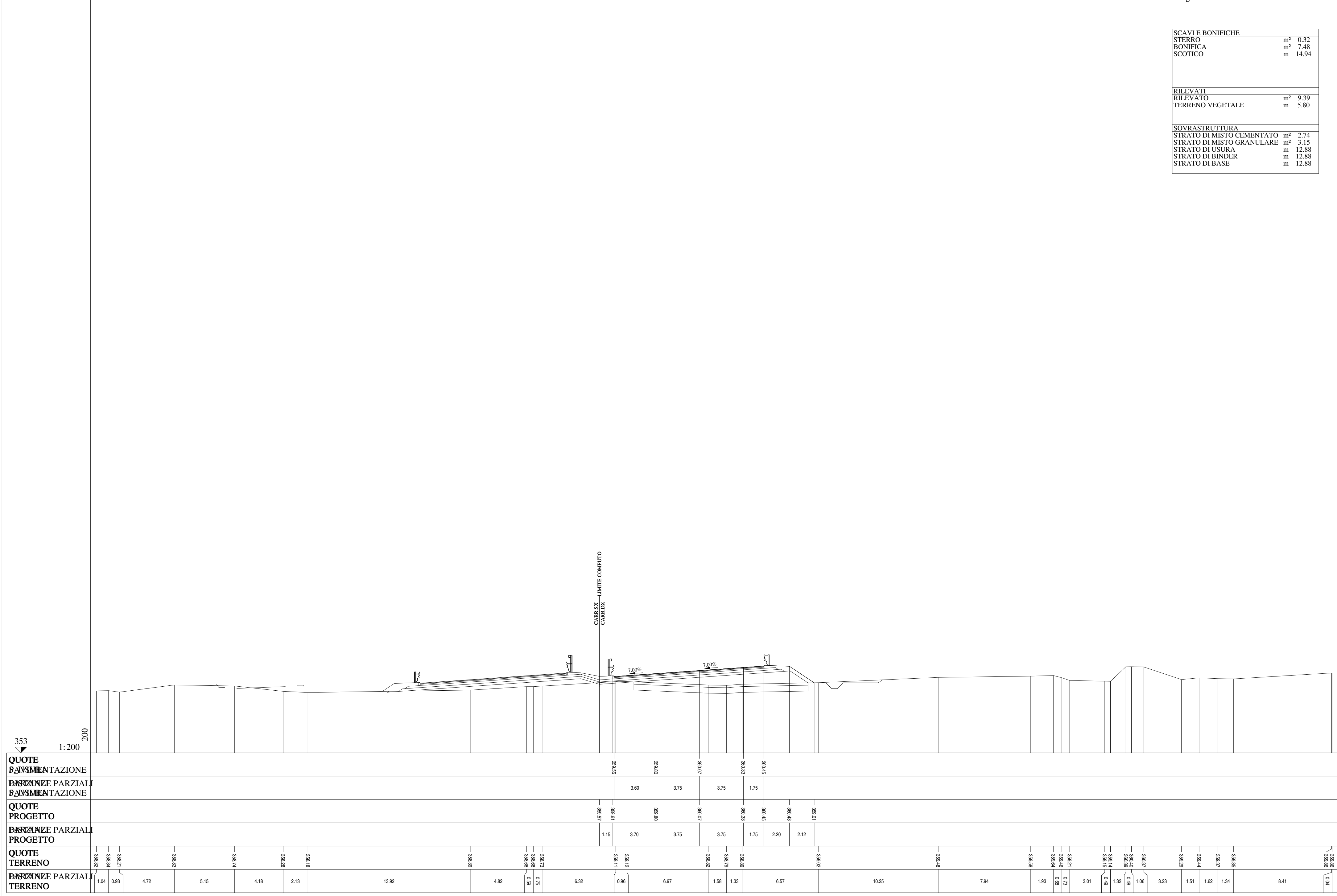
SCAVI E BONIFICHE	
BONIFICA	m <sup>2</sup> 9.38
SCOTICO	m 18.77
RILEVATI	
RILEVATO	m <sup>2</sup> 18.78
TERRENO VEGETALE	m 6.12
SOVRASTRUTTURA	
STRATO DI MISTO CEMENTATO	m <sup>2</sup> 2.83
STRATO DI MISTO GRANULARE	m <sup>2</sup> 3.27
STRATO DI USURA	m 13.45
STRATO DI BINDER	m 13.44
STRATO DI BASE	m 13.44



<b>QUOTE</b>																																
<b>BASIMENTAZIONE</b>																																
<b>Distanze Parziali</b>																																
<b>BASIMENTAZIONE</b>																																
<b>QUOTE</b>																																
<b>PROGETTO</b>																																
<b>Distanze Parziali</b>																																
<b>PROGETTO</b>																																
<b>QUOTE</b>	357.96	358.02	357.83	358.61	358.56	357.66	357.41	357.49	357.61	357.60	357.75	357.92	358.26	358.09	358.39	358.84	359.04	359.13	359.24	359.34	359.06	359.04	358.57	358.53	358.85	360.04	360.39	359.19	359.22	359.30	359.78	
<b>TERRENO</b>																																
<b>Distanze Parziali</b>																																
<b>TERRENO</b>	3.74	1.36	5.99	1.73	8.22	5.07	5.66	1.92	1.82	2.34	2.92	3.90	5.35	3.73	10.37	15.13	1.02	0.54	1.75	3.03	0.42	1.80	0.86	1.11	4.00	2.66	2.32	5.81	0.49			


Lotto 1\_DX\_dir\_Catania  
Sezione L1 - 424  
Prog. 8807.50

SCAVI E BONIFICHE		
STERRO	m <sup>2</sup>	0.32
BONIFICA	m <sup>2</sup>	7.48
SCOTICO	m	14.94
RILEVATI		
RILEVATO	m <sup>2</sup>	9.39
TERRENO VEGETALE	m	5.80
SOVRASTRUTTURA		
STRATO DI MISTO CEMENTATO	m <sup>2</sup>	2.74
STRATO DI MISTO GRANULARE	m <sup>2</sup>	3.15
STRATO DI USURA	m	12.88
STRATO DI BINDER	m	12.88
STRATO DI BASE	m	12.88



QUOTE BASIMENTAZIONE																359.86																
Distanze Parziali BASIMENTAZIONE																0.04																
QUOTE PROGETTO																359.86																
Distanze Parziali PROGETTO																0.04																
QUOTE TERRENO	359.32	359.34	359.21	358.83	358.74	358.28	358.18	358.39	358.73	358.68	358.68	359.12	359.11	359.80	359.82	358.79	358.89	359.02	359.48	359.58	359.46	359.64	359.21	359.46	359.14	359.14	360.40	360.37	359.44	359.37	359.35	359.86
Distanze Parziali TERRENO	1.04	0.93	4.72	5.15	4.18	2.13	13.92	4.82	0.75	0.99	6.32	0.96	6.97	1.58	1.33	6.57	10.25	7.94	1.93	0.73	3.01	0.49	1.32	0.48	1.06	3.23	1.51	1.62	1.34	8.41		

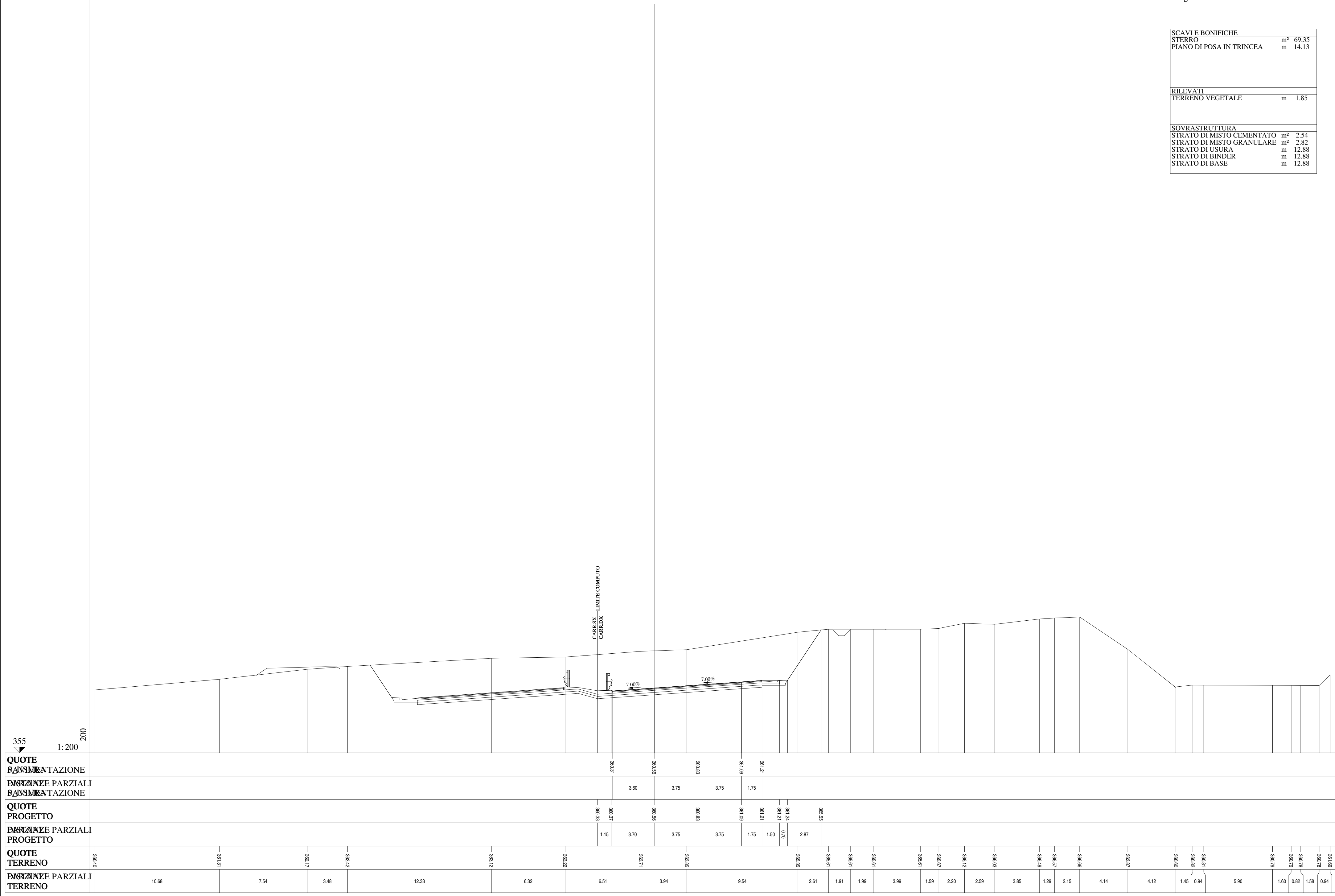
SCAVI E BONIFICHE		
STERRO	m²	21.46
PIANO DI POSA IN TRINCEA	m	14.13
RILEVATI		
TERRENO VEGETALE	m	1.85
SOVRASTRUTTURA		
STRATO DI MISTO CEMENTATO	m²	2.53
STRATO DI MISTO GRANULARE	m²	2.82
STRATO DI USURA	m	12.88
STRATO DI BINDER	m	12.88
STRATO DI BASE	m	12.88



SCAVI E BONIFICHE	
STERRO	m <sup>2</sup> 69.35
PIANO DI POSA IN TRINCEA	m 14.13


RILEVATI	
TERRENO VEGETALE	m 1.85

SOVRASTRUTTURA	
STRATO DI MISTO CEMENTATO	m <sup>2</sup> 2.54
STRATO DI MISTO GRANULARE	m <sup>2</sup> 2.82
STRATO DI USURA	m 12.88
STRATO DI BINDER	m 12.88
STRATO DI BASE	m 12.88



QUOTE BASIMENTAZIONE	360.40	361.31	362.17	362.42	363.12	363.22	363.31	363.71	363.85	364.09	364.21	364.24	364.55	365.61	365.61	365.61	365.61	365.67	366.12	366.10	366.49	366.57	366.68	368.87	368.80	368.81	368.82	368.79	368.78	368.78	361.69	
DISTANZE PARZIALI BASIMENTAZIONE							3.60	3.75	3.75	1.75																						
QUOTE PROGETTO							360.37	360.56	360.83	361.09	361.21	361.24	365.55																			
DISTANZE PARZIALI PROGETTO							1.15	3.70	3.75	3.75	1.75	1.50	2.87																			
QUOTE TERRENO	360.40	361.31	362.17	362.42	363.12	363.22	363.31	363.71	363.85	364.09	364.21	364.24	364.55	365.61	365.61	365.61	365.61	365.67	366.12	366.10	366.49	366.57	366.68	368.87	368.80	368.81	368.82	368.79	368.78	368.78	361.69	
DISTANZE PARZIALI TERRENO		10.68	7.54	3.48	12.33	6.32	6.51	3.94	9.54	2.61	1.91	1.99	3.99	1.59	2.20	2.59	3.85	1.29	2.15	4.14	4.12	1.45	0.94	5.90	1.60	0.82	1.58	0.94				

SCAVI E BONIFICHE	
STERRO	m <sup>2</sup> 101.64
PIANO DI POSA IN TRINCEA	m 13.91
RILEVATI	
TERRENO VEGETALE	m 1.85
SOVRASTRUTTURA	
STRATO DI MISTO CEMENTATO	m <sup>2</sup> 2.51
STRATO DI MISTO GRANULARE	m <sup>2</sup> 2.77
STRATO DI USURA	m 12.66
STRATO DI BINDER	m 12.66
STRATO DI BASE	m 12.66



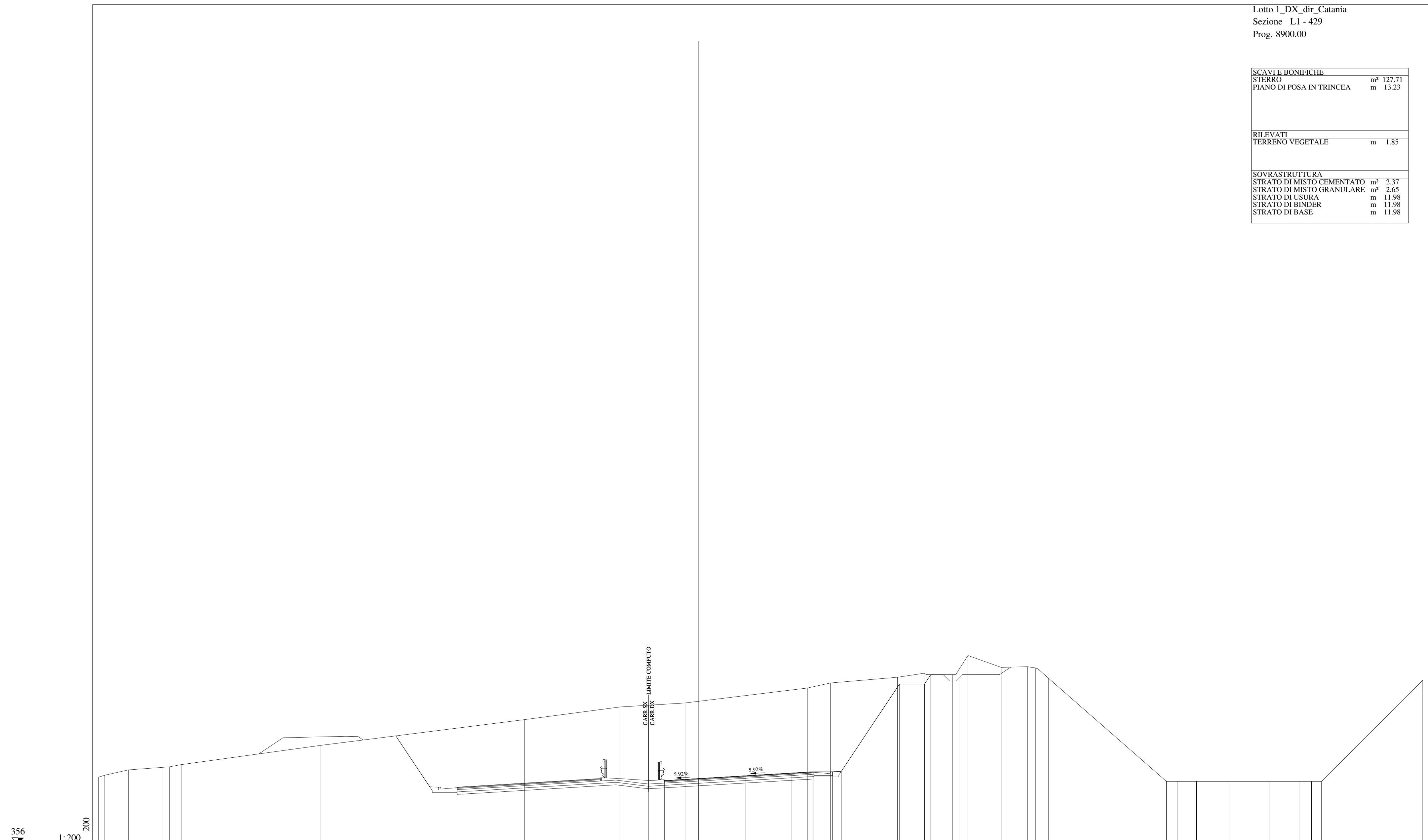




SCAVI E BONIFICHE	
STERRO	m <sup>2</sup> 127.71
PIANO DI POSA IN TRINCEA	m 13.23

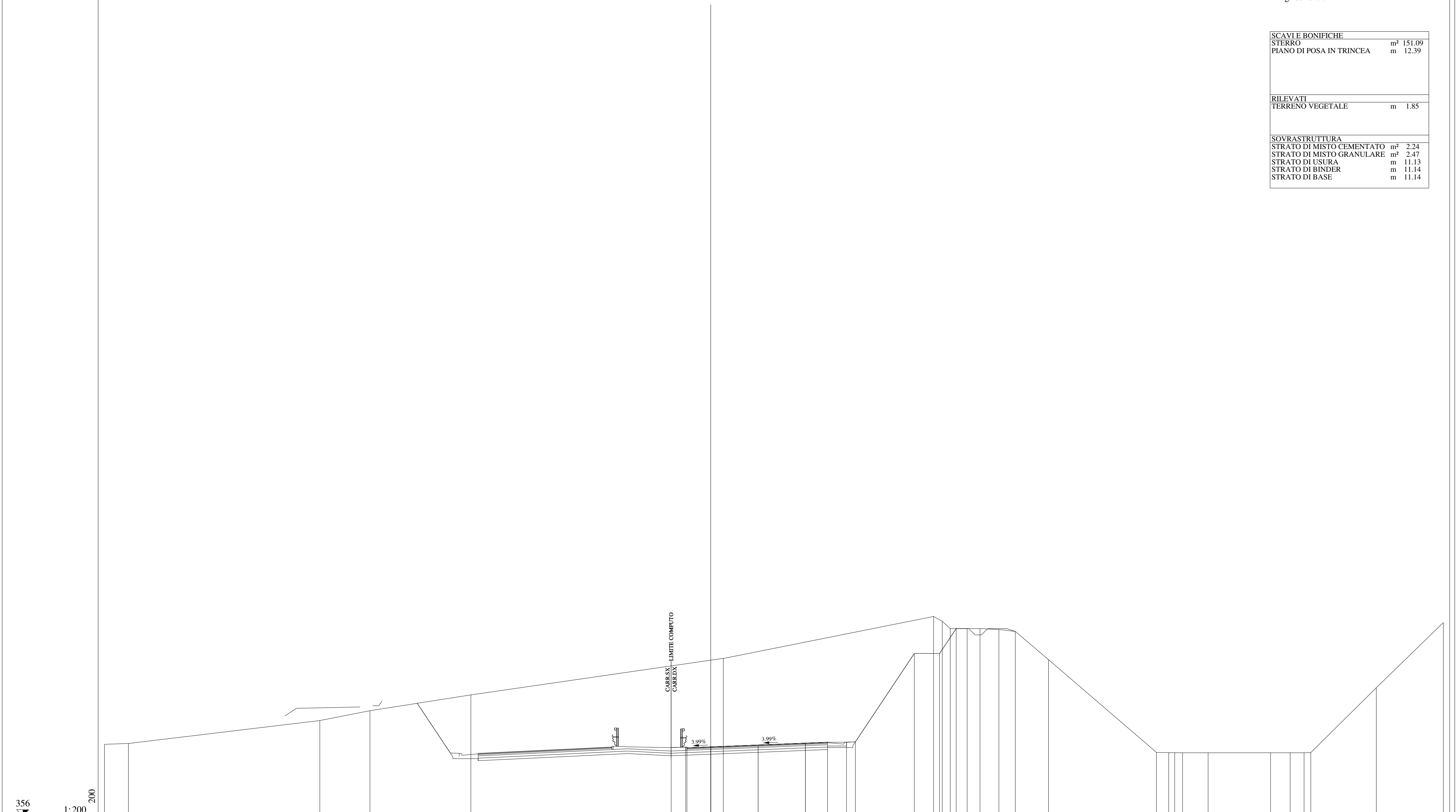
RILEVATI	
TERRENO VEGETALE	m 1.85

SOVRASTRUTTURA	
STRATO DI MISTO CEMENTATO	m <sup>2</sup> 2.37
STRATO DI MISTO GRANULARE	m <sup>2</sup> 2.65
STRATO DI USURA	m 11.98
STRATO DI BINDER	m 11.98
STRATO DI BASE	m 11.98



<b>QUOTE BASIMENTAZIONE</b>						361.07	361.23	361.45	361.67	361.78	361.80	361.78	361.90	368.80	368.50	368.50	371.08	369.96	369.55	370.13	370.09	370.19	369.25	361.01	361.00	361.00	361.00	361.00	361.00	361.00			
<b>DISTANZE PARZIALI BASIMENTAZIONE</b>							2.71	3.75	3.75	1.75																							
<b>QUOTE PROGETTO</b>						361.08	361.13	361.23	361.45	361.67	361.78	361.78	361.80	368.80	368.50	368.50	371.08	369.96	369.55	370.13	370.09	370.19	369.25	361.01	361.00	361.00	361.00	361.00	361.00	361.00			
<b>DISTANZE PARZIALI PROGETTO</b>							1.15	2.81	3.75	3.75	1.75	1.50	0.70	4.67	2.00	0.49																	
<b>QUOTE TERRENO</b>						361.34	361.50	361.89	362.17	362.53	362.89	362.88	362.88	369.34	368.66	368.66	371.08	369.55	369.14	370.13	370.09	370.19	369.25	361.01	361.00	361.00	361.00	361.00	361.00	361.00			
<b>DISTANZE PARZIALI TERRENO</b>							0.49	1.90	2.76	0.82	0.94	11.19	16.31	7.63	5.20	9.79	1.86	5.36	2.13	2.29	0.72	2.66	2.10	1.06	9.43	0.86	1.55	2.59	3.22	2.39	1.00	0.81	8.10

SCAVI E BONIFICHE	
STERRO	m <sup>2</sup> 151.09
PIANO DI POSA IN TRINCEA	m 12.39
RILEVATI	
TERRENO VEGETALE	m 1.85
SOVRASTRUTTURA	
STRATO DI MISTO CEMENTATO	m <sup>2</sup> 2.24
STRATO DI MISTO GRANULARE	m <sup>2</sup> 2.47
STRATO DI USURA	m 11.13
STRATO DI BINDER	m 11.14
STRATO DI BASE	m 11.14



<b>QUOTE</b>																																	
<b>BASIMENTAZIONE</b>																																	
<b>DISTANZE PARZIALI</b>																																	
<b>BASIMENTAZIONE</b>																																	
<b>QUOTE</b>																																	
<b>PROGETTO</b>																																	
<b>DISTANZE PARZIALI</b>																																	
<b>PROGETTO</b>																																	
<b>QUOTE</b>																																	
<b>TERRENO</b>	361.67	361.74	368.55	364.33	365.58	368.48	361.39	361.47	361.62	361.77	361.84	361.96	361.84	361.96	368.86	368.86	370.83	370.83	370.83	370.76	370.61	368.38	361.00	361.00	361.00	361.01	361.01	361.01	368.15	371.31			
<b>DISTANZE PARZIALI</b>	1.90		15.15	3.97	7.99	19.98		1.88	3.75	3.75	1.75	1.50	0.70	4.67	2.00	1.31						2.63	8.54	0.98	0.47	0.62	2.03	4.94	1.55	1.10	0.63	5.19	5.31
<b>TERRENO</b>																																	
<b>DISTANZE PARZIALI</b>																																	
<b>TERRENO</b>																																	

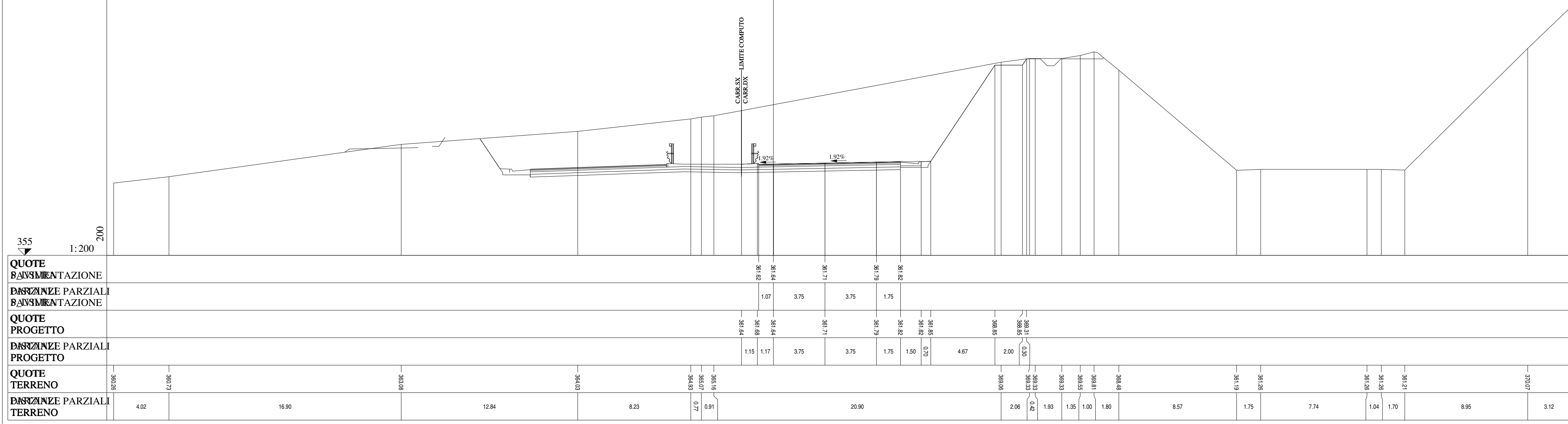
SCAVI E BONIFICHE	
STERRO	m³ 93.30
PIANO DI POSA IN TRINCEA	m 11.57

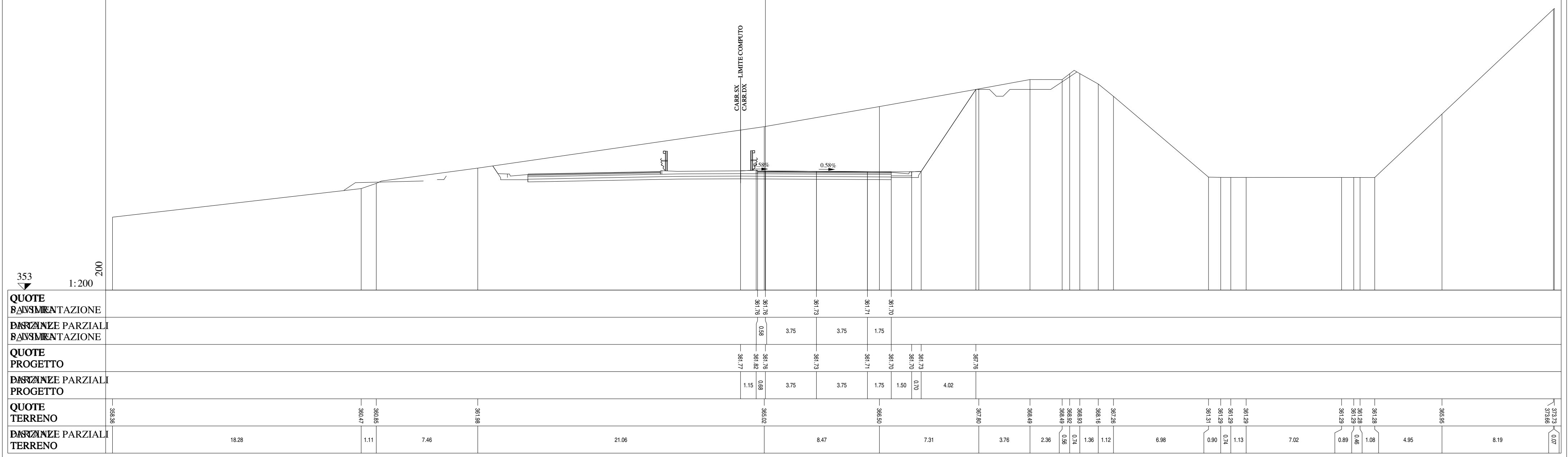
RILEVATI	
TERRENO VEGETALE	m 1.85

SOVRASTRUTTURA	
STRATO DI MISTO CEMENTATO	m² 2.07
STRATO DI MISTO GRANULARE	m² 2.32
STRATO DI USURA	m 10.32
STRATO DI BINDER	m 10.32
STRATO DI BASE	m 10.32



SCAVI E BONIFICHE	
STERRO	m <sup>2</sup> 73.11
PIANO DI POSA IN TRINCEA	m 11.08
RILEVATI	
TERRENO VEGETALE	m 1.85
SOVRASTRUTTURA	
STRATO DI MISTO CEMENTATO	m <sup>2</sup> 1.99
STRATO DI MISTO GRANULARE	m <sup>2</sup> 2.22
STRATO DI USURA	m 9.83
STRATO DI BINDER	m 9.83
STRATO DI BASE	m 9.83









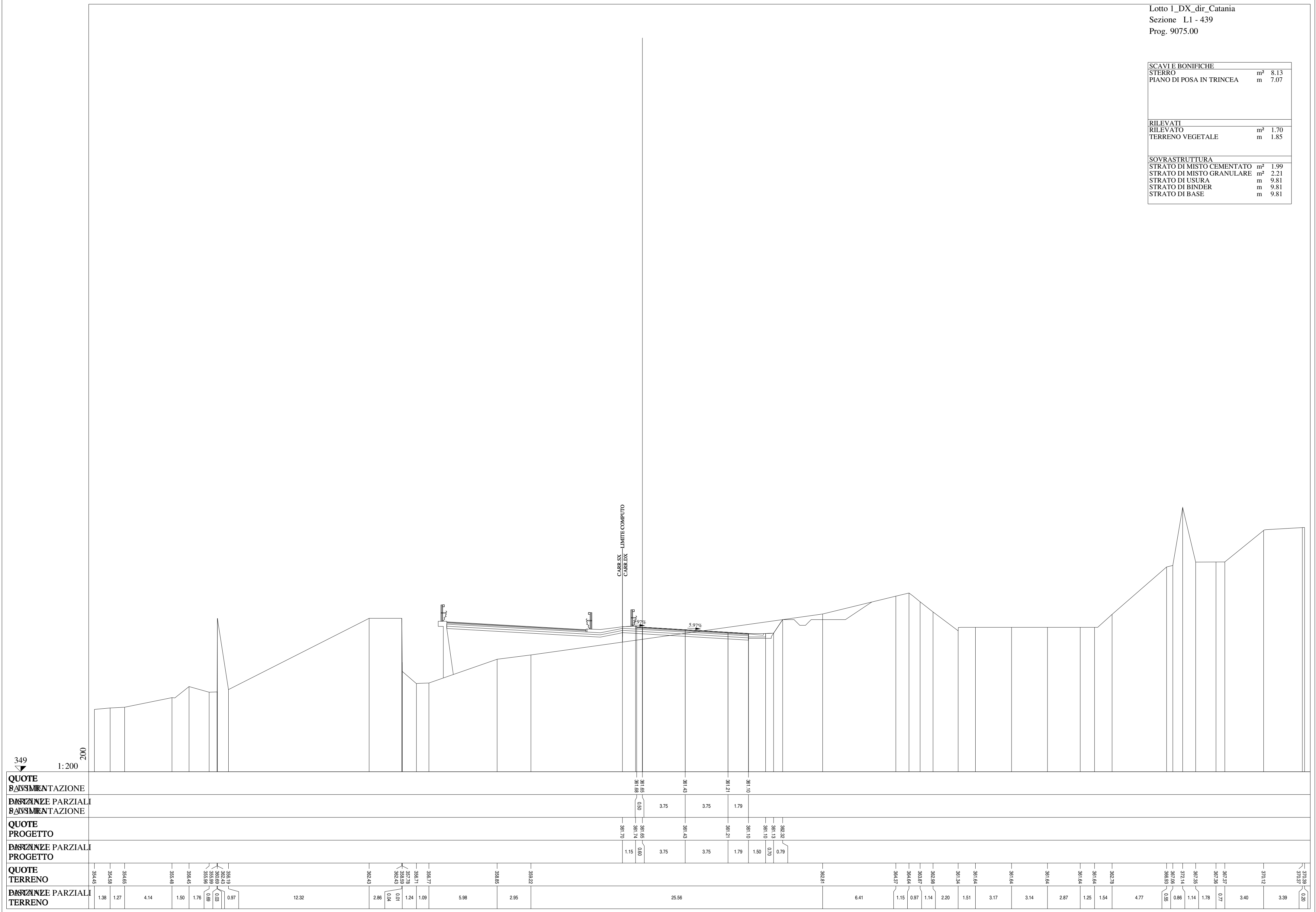








SCAVI E BONIFICHE		
STERRO	m <sup>2</sup>	8.13
PIANO DI POSA IN TRINCEA	m	7.07
RILEVATI		
RILEVATO	m <sup>2</sup>	1.70
TERRENO VEGETALE	m	1.85
SOVRASTRUTTURA		
STRATO DI MISTO CEMENTATO	m <sup>2</sup>	1.99
STRATO DI MISTO GRANULARE	m <sup>2</sup>	2.21
STRATO DI USURA	m	9.81
STRATO DI BINDER	m	9.81
STRATO DI BASE	m	9.81



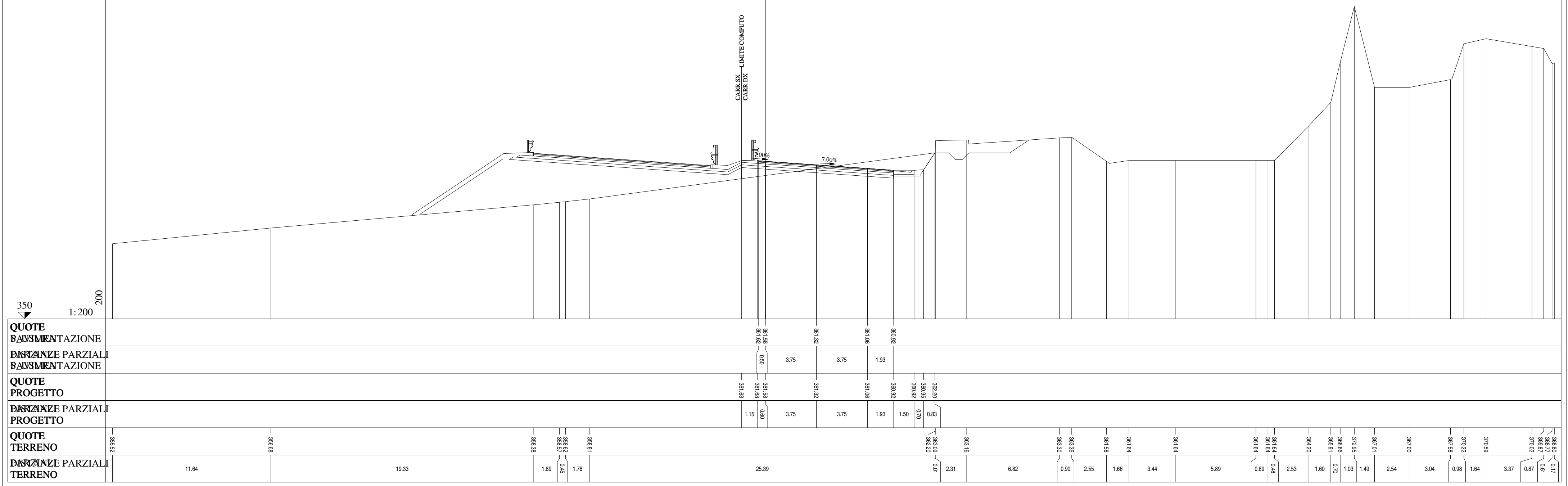
<b>QUOTE</b>																																				
<b>BASIMENTAZIONE</b>																																				
<b>DISTANZE PARZIALI</b>																																				
<b>BASIMENTAZIONE</b>																																				
<b>QUOTE</b>																																				
<b>PROGETTO</b>																																				
<b>DISTANZE PARZIALI</b>																																				
<b>PROGETTO</b>																																				
<b>QUOTE</b>																																				
<b>TERRENO</b>	354.45	354.38	354.65	355.48	356.45	355.98	355.99	356.69	356.19	356.43	357.78	358.71	358.77	358.85	359.22	361.08	361.08	361.43	361.21	361.10																
<b>DISTANZE PARZIALI</b>																																				
<b>TERRENO</b>	1.38	1.27	4.14	1.50	1.76	0.69	0.03	0.97	12.32	2.86	0.04	1.24	1.09	5.98	2.95	25.56	6.41	1.15	0.97	1.14	2.20	1.51	3.17	3.14	2.87	1.25	1.54	4.77	0.85	0.86	1.14	1.78	0.77	3.40	3.39	0.80



SCAVI E BONIFICHE	
STERRO	m <sup>2</sup> 8.78
PIANO DI POSA IN TRINCEA	m 7.24

RILEVATI	
RILEVATO	m <sup>2</sup> 1.66
TERRENO VEGETALE	m 1.85

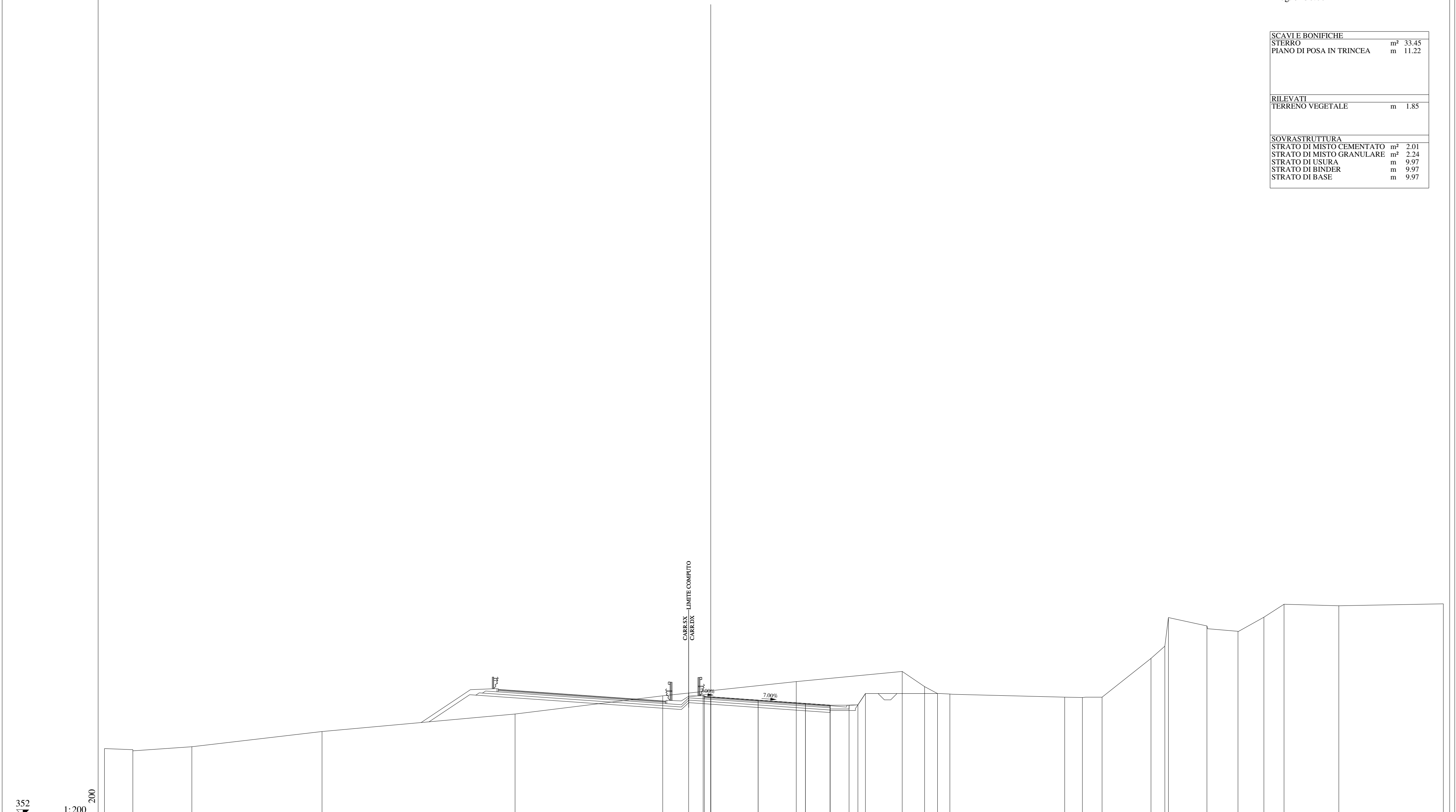
SOVRASTRUTTURA	
STRATO DI MISTO CEMENTATO	m <sup>2</sup> 2.02
STRATO DI MISTO GRANULARE	m <sup>2</sup> 2.23
STRATO DI USURA	m 9.96
STRATO DI BINDER	m 9.95
STRATO DI BASE	m 9.95



350  
 200  
 1:200



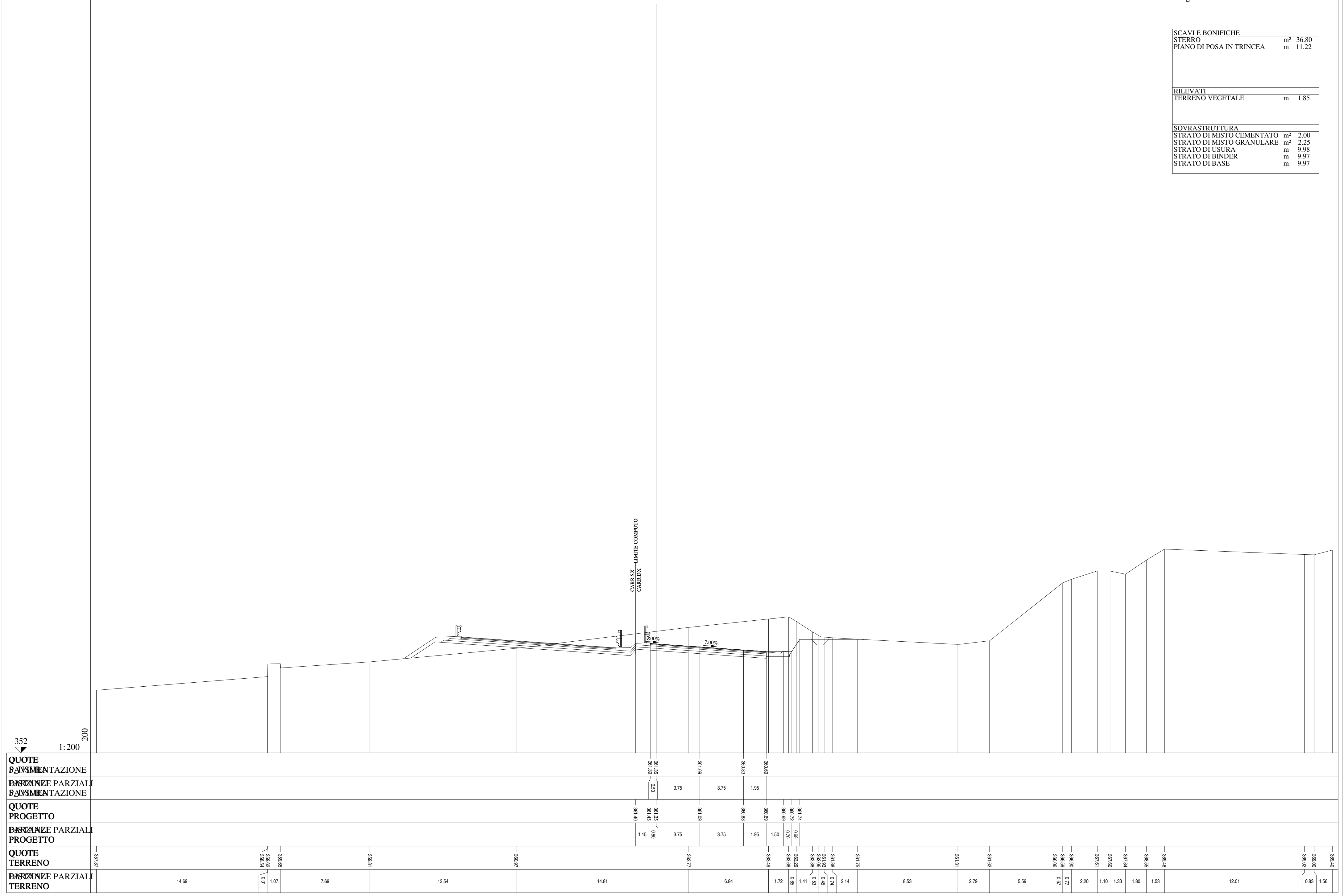
<b>SCAVI E BONIFICHE</b>	
STERRO	m <sup>2</sup> 33.45
PIANO DI POSA IN TRINCEA	m 11.22
<b>RILEVATI</b>	
TERRENO VEGETALE	m 1.85
<b>SOVRASTRUTTURA</b>	
STRATO DI MISTO CEMENTATO	m <sup>2</sup> 2.01
STRATO DI MISTO GRANULARE	m <sup>2</sup> 2.24
STRATO DI USURA	m 9.97
STRATO DI BINDER	m 9.97
STRATO DI BASE	m 9.97



<b>QUOTE</b>																								
<b>Distanze Parziali</b>																								
<b>QUOTE</b>																								
<b>Distanze Parziali</b>																								
<b>QUOTE</b>	357.33	357.24	357.48	358.88	360.07	361.51	361.43	361.17	360.90	360.77	360.77	360.50	361.69	361.40	361.38	361.40	364.47	367.71	367.04	366.82	367.73	368.76	368.64	368.79
<b>Distanze Parziali</b>	2.25	4.67	10.31	15.28	11.69	10.57	8.39	1.77	1.02	0.98	9.09	1.41	1.55	3.87	1.10	0.28	3.05	2.46	2.05	1.60	4.33	8.28		



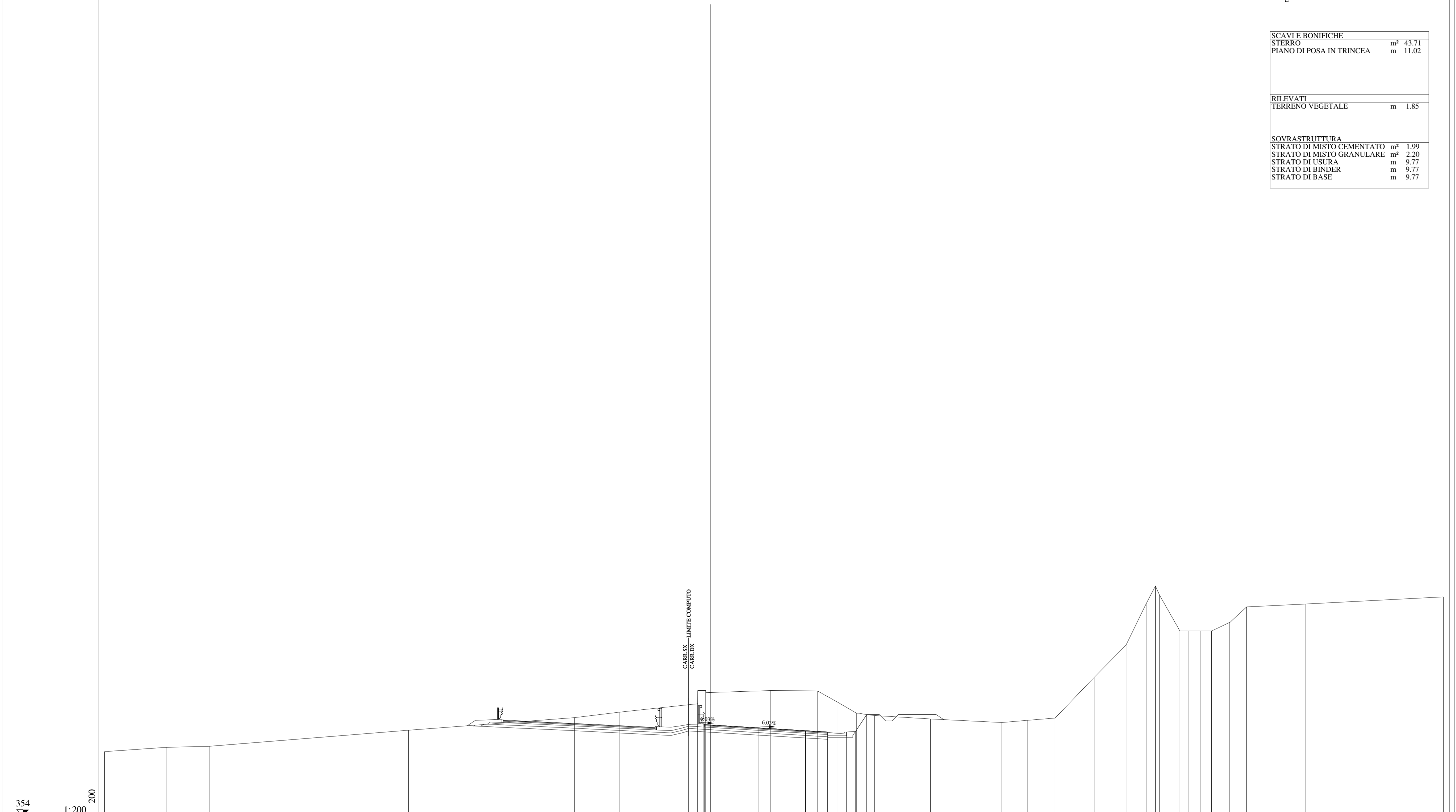
SCAVI E BONIFICHE	
STERRO	m <sup>2</sup> 36.80
PIANO DI POSA IN TRINCEA	m 11.22
RILEVATI	
TERRENO VEGETALE	m 1.85
SOVRASTRUTTURA	
STRATO DI MISTO CEMENTATO	m <sup>2</sup> 2.00
STRATO DI MISTO GRANULARE	m <sup>2</sup> 2.25
STRATO DI USURA	m 9.98
STRATO DI BINDER	m 9.97
STRATO DI BASE	m 9.97



<b>QUOTE</b>																																																																																																																																																																																																																																																																																																																																																																																																																																																																																																																																																																											
<b>Distanze parziali</b>																																																																																																																																																																																																																																																																																																																																																																																																																																																																																																																																																																											
<b>QUOTE</b>																																																																																																																																																																																																																																																																																																																																																																																																																																																																																																																																																																											
<b>Distanze parziali</b>																																																																																																																																																																																																																																																																																																																																																																																																																																																																																																																																																																											
<b>QUOTE</b>	351.37	358.65	359.81	360.97	362.13	363.29	364.45	365.61	366.77	367.93	369.09	370.25	371.41	372.57	373.73	374.89	376.05	377.21	378.37	379.53	380.69	381.85	383.01	384.17	385.33	386.49	387.65	388.81	390.00	391.16	392.32	393.48	394.64	395.80	396.96	398.12	399.28	400.44	401.60	402.76	403.92	405.08	406.24	407.40	408.56	409.72	410.88	412.04	413.20	414.36	415.52	416.68	417.84	419.00	420.16	421.32	422.48	423.64	424.80	425.96	427.12	428.28	429.44	430.60	431.76	432.92	434.08	435.24	436.40	437.56	438.72	439.88	441.04	442.20	443.36	444.52	445.68	446.84	448.00	449.16	450.32	451.48	452.64	453.80	454.96	456.12	457.28	458.44	459.60	460.76	461.92	463.08	464.24	465.40	466.56	467.72	468.88	470.04	471.20	472.36	473.52	474.68	475.84	477.00	478.16	479.32	480.48	481.64	482.80	483.96	485.12	486.28	487.44	488.60	489.76	490.92	492.08	493.24	494.40	495.56	496.72	497.88	499.04	500.20	501.36	502.52	503.68	504.84	506.00	507.16	508.32	509.48	510.64	511.80	512.96	514.12	515.28	516.44	517.60	518.76	519.92	521.08	522.24	523.40	524.56	525.72	526.88	528.04	529.20	530.36	531.52	532.68	533.84	535.00	536.16	537.32	538.48	539.64	540.80	541.96	543.12	544.28	545.44	546.60	547.76	548.92	550.08	551.24	552.40	553.56	554.72	555.88	557.04	558.20	559.36	560.52	561.68	562.84	564.00	565.16	566.32	567.48	568.64	569.80	570.96	572.12	573.28	574.44	575.60	576.76	577.92	579.08	580.24	581.40	582.56	583.72	584.88	586.04	587.20	588.36	589.52	590.68	591.84	593.00	594.16	595.32	596.48	597.64	598.80	600.00	601.16	602.32	603.48	604.64	605.80	606.96	608.12	609.28	610.44	611.60	612.76	613.92	615.08	616.24	617.40	618.56	619.72	620.88	622.04	623.20	624.36	625.52	626.68	627.84	629.00	630.16	631.32	632.48	633.64	634.80	635.96	637.12	638.28	639.44	640.60	641.76	642.92	644.08	645.24	646.40	647.56	648.72	649.88	651.04	652.20	653.36	654.52	655.68	656.84	658.00	659.16	660.32	661.48	662.64	663.80	664.96	666.12	667.28	668.44	669.60	670.76	671.92	673.08	674.24	675.40	676.56	677.72	678.88	680.04	681.20	682.36	683.52	684.68	685.84	687.00	688.16	689.32	690.48	691.64	692.80	693.96	695.12	696.28	697.44	698.60	699.76	700.92	702.08	703.24	704.40	705.56	706.72	707.88	709.04	710.20	711.36	712.52	713.68	714.84	716.00	717.16	718.32	719.48	720.64	721.80	722.96	724.12	725.28	726.44	727.60	728.76	729.92	731.08	732.24	733.40	734.56	735.72	736.88	738.04	739.20	740.36	741.52	742.68	743.84	745.00	746.16	747.32	748.48	749.64	750.80	751.96	753.12	754.28	755.44	756.60	757.76	758.92	760.08	761.24	762.40	763.56	764.72	765.88	767.04	768.20	769.36	770.52	771.68	772.84	774.00	775.16	776.32	777.48	778.64	779.80	780.96	782.12	783.28	784.44	785.60	786.76	787.92	789.08	790.24	791.40	792.56	793.72	794.88	796.04	797.20	798.36	799.52	800.68	801.84	803.00	804.16	805.32	806.48	807.64	808.80	809.96	811.12	812.28	813.44	814.60	815.76	816.92	818.08	819.24	820.40	821.56	822.72	823.88	825.04	826.20	827.36	828.52	829.68	830.84	832.00	833.16	834.32	835.48	836.64	837.80	838.96	840.12	841.28	842.44	843.60	844.76	845.92	847.08	848.24	849.40	850.56	851.72	852.88	854.04	855.20	856.36	857.52	858.68	859.84	861.00	862.16	863.32	864.48	865.64	866.80	867.96	869.12	870.28	871.44	872.60	873.76	874.92	876.08	877.24	878.40	879.56	880.72	881.88	883.04	884.20	885.36	886.52	887.68	888.84	890.00	891.16	892.32	893.48	894.64	895.80	896.96	898.12	899.28	900.44	901.60	902.76	903.92	905.08	906.24	907.40	908.56	909.72	910.88	912.04	913.20	914.36	915.52	916.68	917.84	919.00	920.16	921.32	922.48	923.64	924.80	925.96	927.12	928.28	929.44	930.60	931.76	932.92	934.08	935.24	936.40	937.56	938.72	939.88	941.04	942.20	943.36	944.52	945.68	946.84	948.00	949.16	950.32	951.48	952.64	953.80	954.96	956.12	957.28	958.44	959.60	960.76	961.92	963.08	964.24	965.40	966.56	967.72	968.88	970.04	971.20	972.36	973.52	974.68	975.84	977.00	978.16	979.32	980.48	981.64	982.80	983.96	985.12	986.28	987.44	988.60	989.76	990.92	992.08	993.24	994.40	995.56	996.72	997.88	999.04	1000.20
<b>Distanze parziali</b>	14.69	1.07	7.69	12.54	14.81	6.84	1.72	0.65	1.41	0.53	0.59	0.74	2.14	8.53	2.79	5.59	2.20	1.10	1.33	1.80	1.53	12.01	0.83	1.56																																																																																																																																																																																																																																																																																																																																																																																																																																																																																																																																																			

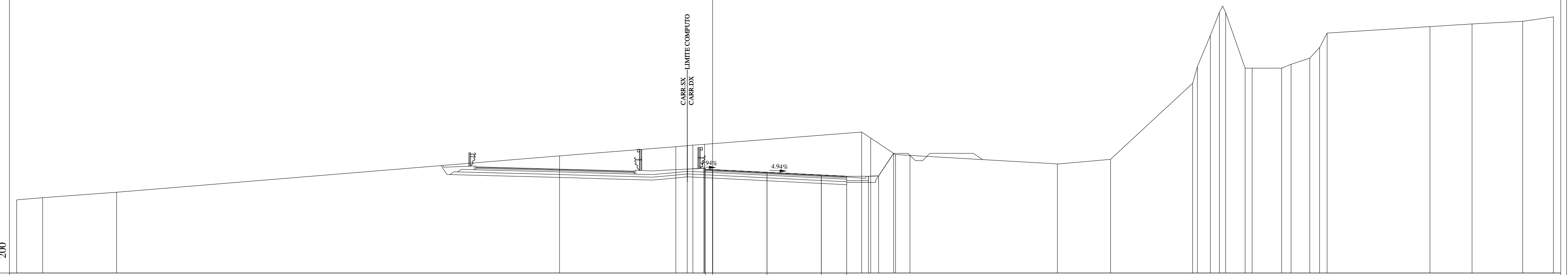


<b>SCAVI E BONIFICHE</b>	
STERRO	m <sup>2</sup> 43.71
PIANO DI POSA IN TRINCEA	m 11.02
<b>RILEVATI</b>	
TERRENO VEGETALE	m 1.85
<b>SOVRASTRUTTURA</b>	
STRATO DI MISTO CEMENTATO	m <sup>2</sup> 1.99
STRATO DI MISTO GRANULARE	m <sup>2</sup> 2.20
STRATO DI USURA	m 9.77
STRATO DI BINDER	m 9.77
STRATO DI BASE	m 9.77



<b>QUOTE</b>																													
<b>Distanze Parziali</b>																													
<b>QUOTE</b>																													
<b>Distanze Parziali</b>																													
<b>QUOTE</b>	359.09	359.43	359.51	360.78	361.78	362.22	362.88	363.93	363.93	363.90	363.04	362.13	361.95	361.68	361.39	361.57	361.75	364.96	367.53	370.80	371.48	368.64	368.64	368.64	368.64	370.55	370.78	371.34	
<b>Distanze Parziali</b>	4.88	3.41	15.78	13.14	3.59	6.16	0.01	5.15	3.69	1.55	1.56	0.75	0.86	4.43	5.66	2.04	2.17	3.09	2.53	1.59	0.74	1.62	0.69	0.91	0.90	1.44	1.34	4.67	10.90

<b>SCAVI E BONIFICHE</b>	
STERRO	m <sup>2</sup> 39.58
PIANO DI POSA IN TRINCEA	m 11.01
<b>RILEVATI</b>	
TERRENO VEGETALE	m 1.85
<b>SOVRISTRUTTURA</b>	
STRATO DI MISTO CEMENTATO	m <sup>2</sup> 1.98
STRATO DI MISTO GRANULARE	m <sup>2</sup> 2.20
STRATO DI USURA	m 9.75
STRATO DI BINDER	m 9.76
STRATO DI BASE	m 9.76



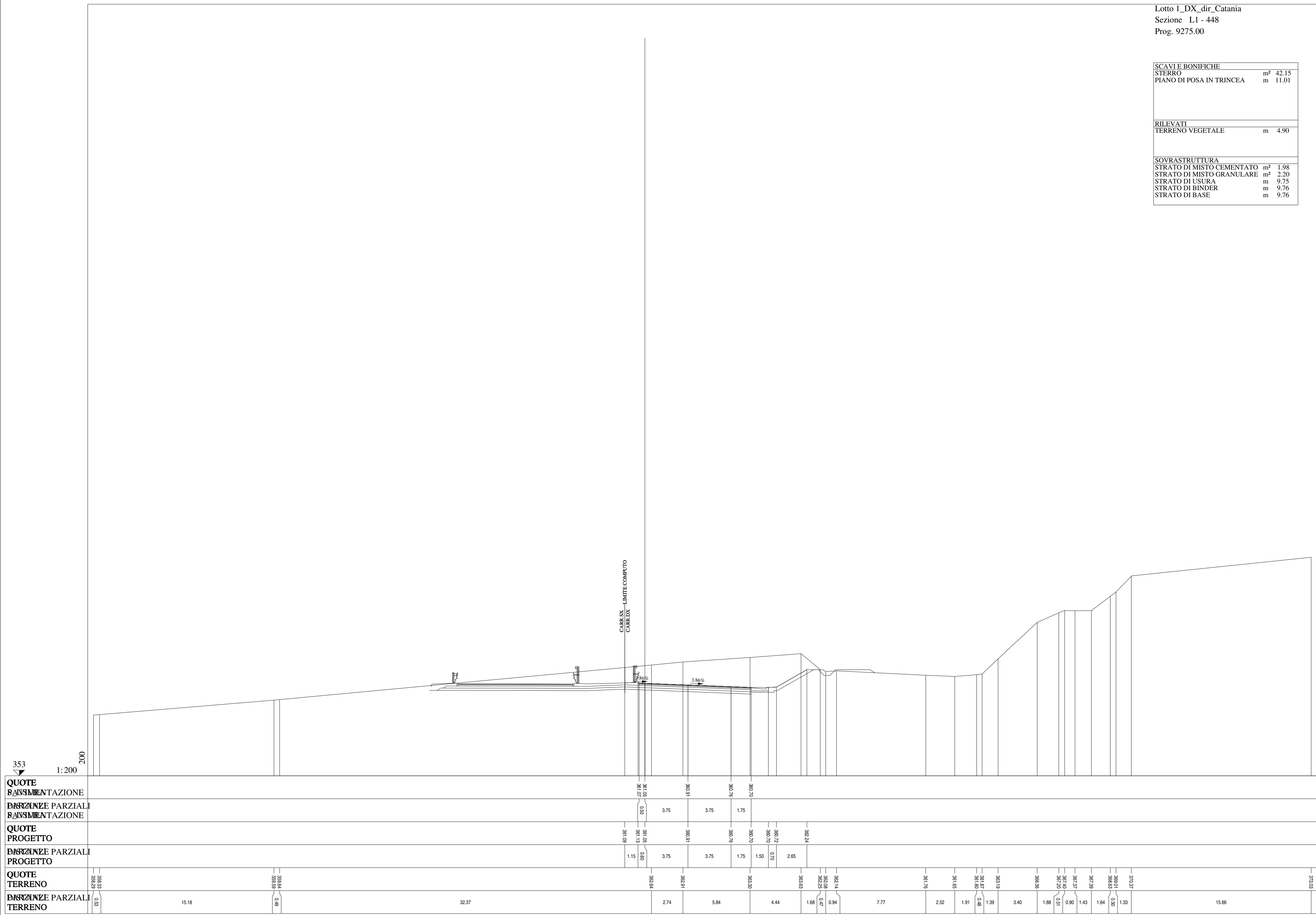
354  
 1:200

<b>QUOTE</b>																																		
<b>Distanze Parziali</b>																																		
<b>QUOTE</b>																																		
<b>Distanze Parziali</b>																																		
<b>QUOTE</b>	359.04	359.19	359.57	362.08	362.71	362.88	362.82	362.71	360.94	360.78	360.67	360.67	360.57	360.70	360.70	362.25	362.11	361.52	361.84	367.09	367.09	370.39	371.99	371.95	368.13	368.13	368.40	368.42	368.55	370.55	371.00	371.18	371.96	371.67
<b>Distanze Parziali</b>	1.79	5.10	30.55	8.02	1.18	0.80	0.80	10.84	1.72	0.99	10.17	3.67	5.66	0.33	0.90	0.43	1.34	0.48	2.04	1.29	0.88	0.82	7.09	2.90	3.50	2.12								

SCAVI E BONIFICHE	
STERRO	m <sup>2</sup> 42.15
PIANO DI POSA IN TRINCEA	m 11.01

RILEVATI	
TERRENO VEGETALE	m 4.90

SOVRASTRUTTURA	
STRATO DI MISTO CEMENTATO	m <sup>2</sup> 1.98
STRATO DI MISTO GRANULARE	m <sup>2</sup> 2.20
STRATO DI USURA	m 9.75
STRATO DI BINDER	m 9.76
STRATO DI BASE	m 9.76














Lotto 1\_DX\_dir\_Catania  
Sezione L1 - 453  
Prog. 9375.00

SCAVI E BONIFICHE		
BONIFICA	m <sup>2</sup>	7.02
SCOTICO	m	14.08
RILEVATI		
RILEVATO	m <sup>2</sup>	2.09
TERRENO VEGETALE	m	4.29
SOVRASTRUTTURA		
STRATO DI MISTO CEMENTATO	m <sup>2</sup>	2.26
STRATO DI MISTO GRANULARE	m <sup>2</sup>	2.65
STRATO DI USURA	m	10.27
STRATO DI BINDER	m	10.27
STRATO DI BASE	m	10.27

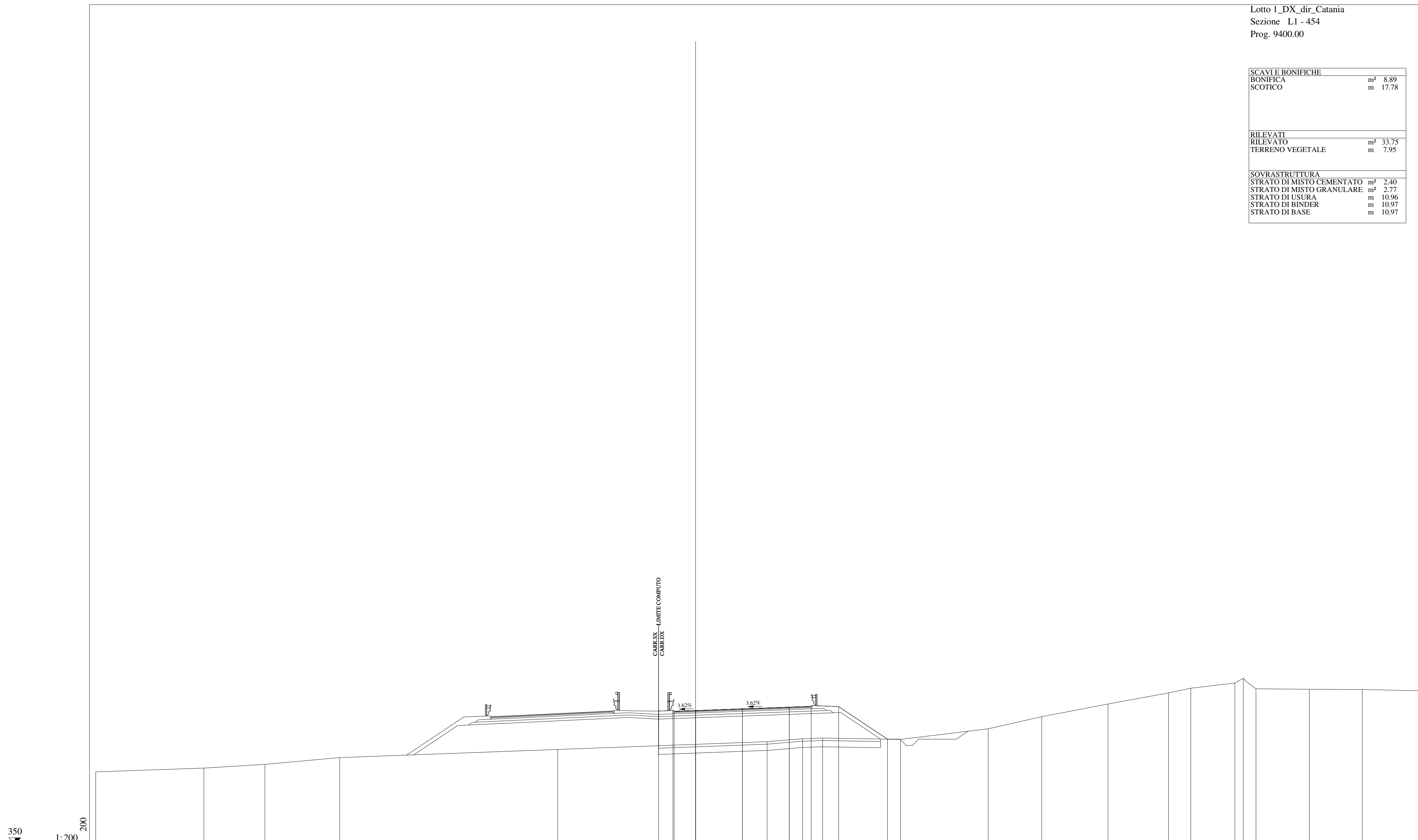


QUOTE BASIMENTAZIONE																																											
Distanze parziali BASIMENTAZIONE																																											
QUOTE PROGETTO																																											
Distanze parziali PROGETTO																																											
QUOTE TERRENO																																											
Distanze parziali TERRENO																																											
	351.29	356.89	356.89	357.79	359.55	360.73	360.73	360.83	360.91	360.95	360.93	360.95	360.44	362.69	362.69	362.84	362.88	362.55	362.81	362.88	362.55	362.56	362.60	362.68	362.89	364.45	365.27	366.32															
	3.06		9.41		12.01		20.36		7.19		5.08		10.43		4.08		0.75		6.12		4.39		0.47		1.09		1.64		10.58		1.38		0.73		1.26		1.79		0.99		1.55		2.04

SCAVI E BONIFICHE	
BONIFICA	m² 8.89
SCOTICO	m 17.78

RILEVATI	
RILEVATO	m² 33.75
TERRENO VEGETALE	m 7.95

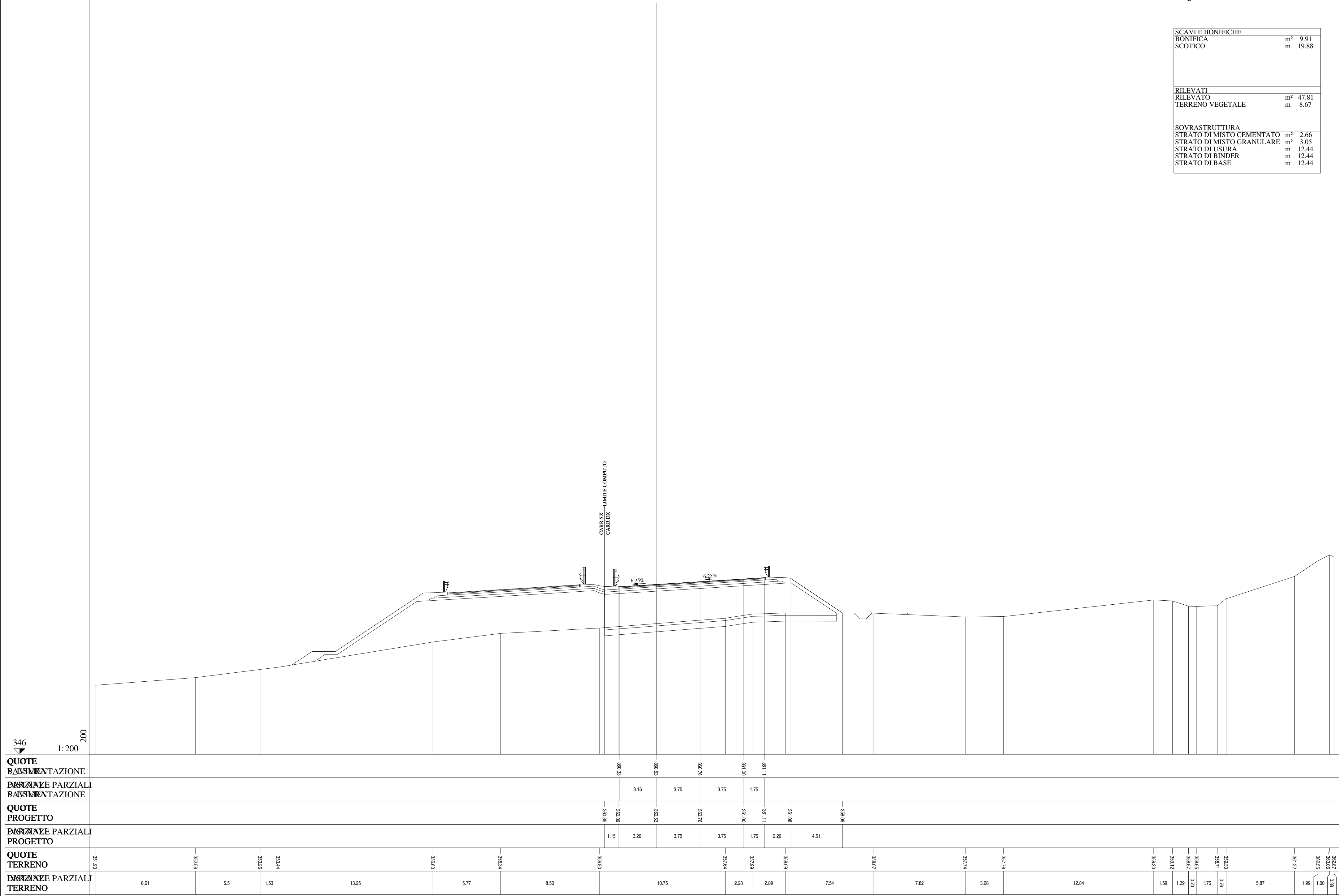
SOVRASTRUTTURA	
STRATO DI MISTO CEMENTATO	m² 2.40
STRATO DI MISTO GRANULARE	m² 2.77
STRATO DI USURA	m 10.96
STRATO DI BINDER	m 10.97
STRATO DI BASE	m 10.97



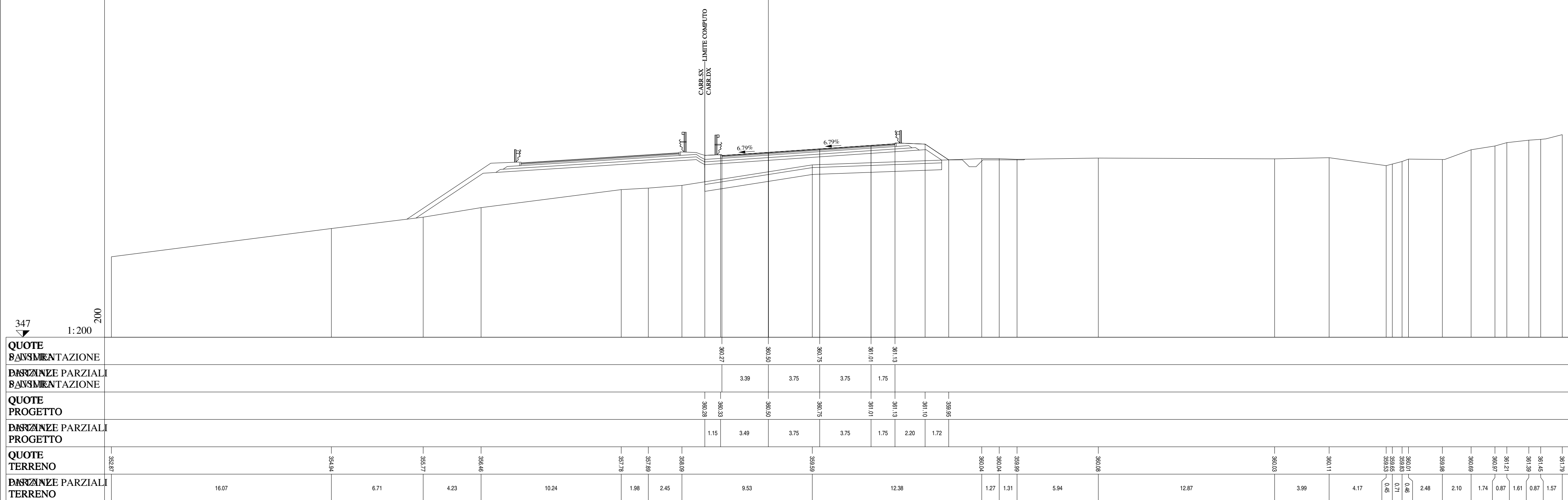
350 ▼ 1:200 200																				
<b>QUOTE</b> BASSIMENTAZIONE																				
<b>DISTANZE PARZIALI</b> BASSIMENTAZIONE						1.71	3.75	3.75	1.75											
<b>QUOTE</b> PROGETTO						390.83	390.88	390.81	390.95	391.01	390.99	390.98								
<b>DISTANZE PARZIALI</b> PROGETTO						1.15	1.81	3.75	3.75	1.75	2.20	3.91								
<b>QUOTE</b> TERRENO	395.77	396.07	396.37	396.81	397.56	398.37	398.18	398.42	398.48	398.37	398.21	398.18	398.20	398.09	398.06	398.88	398.42	398.38	398.96	398.26
<b>DISTANZE PARZIALI</b> TERRENO		8.65	4.89	5.98	17.45	16.76	2.84	1.60	6.23	7.01	4.29	5.31	4.84	1.78	3.52	0.88	1.01	4.28	4.23	4.65



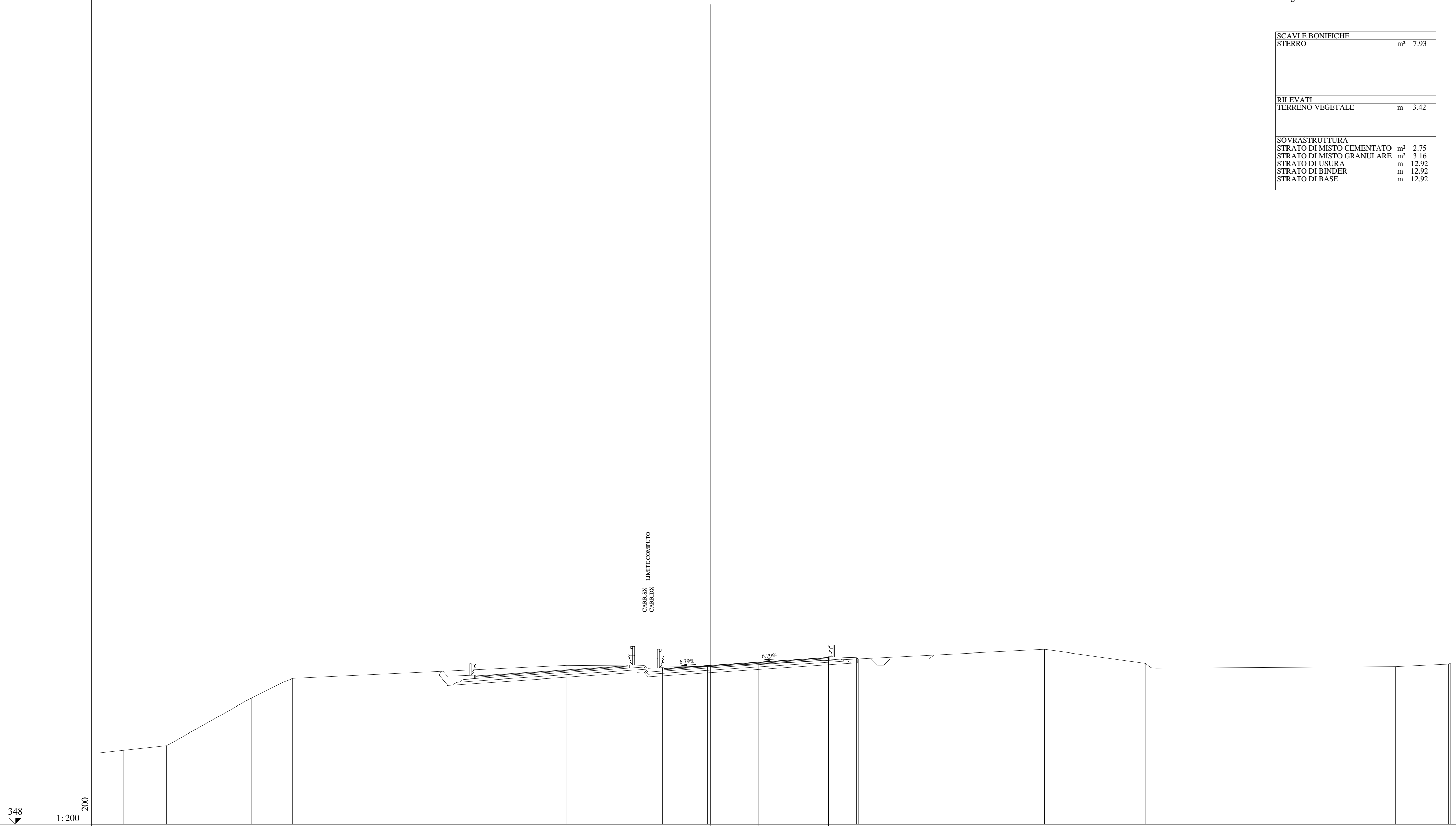
<b>SCAVI E BONIFICHE</b>	
BONIFICA	m <sup>2</sup> 9.91
SCOTICO	m 19.88
<b>RILEVATI</b>	
RILEVATO	m <sup>2</sup> 47.81
TERRENO VEGETALE	m 8.67
<b>SOVRASTRUTTURA</b>	
STRATO DI MISTO CEMENTATO	m <sup>2</sup> 2.66
STRATO DI MISTO GRANULARE	m <sup>2</sup> 3.05
STRATO DI USURA	m 12.44
STRATO DI BINDER	m 12.44
STRATO DI BASE	m 12.44



SCAVI E BONIFICHE	
BONIFICA	m² 8.64
SCOTICO	m 17.41
RILEVATI	
RILEVATO	m² 13.21
TERRENO VEGETALE	m 5.32
SOVRASTRUTTURA	
STRATO DI MISTO CEMENTATO	m² 2.70
STRATO DI MISTO GRANULARE	m² 3.11
STRATO DI USURA	m 12.67
STRATO DI BINDER	m 12.67
STRATO DI BASE	m 12.67



SCAVI E BONIFICHE	
STERRO	m <sup>2</sup> 7.93
RILEVATI	
TERRENO VEGETALE	m 3.42
SOVRASTRUTTURA	
STRATO DI MISTO CEMENTATO	m <sup>2</sup> 2.75
STRATO DI MISTO GRANULARE	m <sup>2</sup> 3.16
STRATO DI USURA	m 12.92
STRATO DI BINDER	m 12.92
STRATO DI BASE	m 12.92

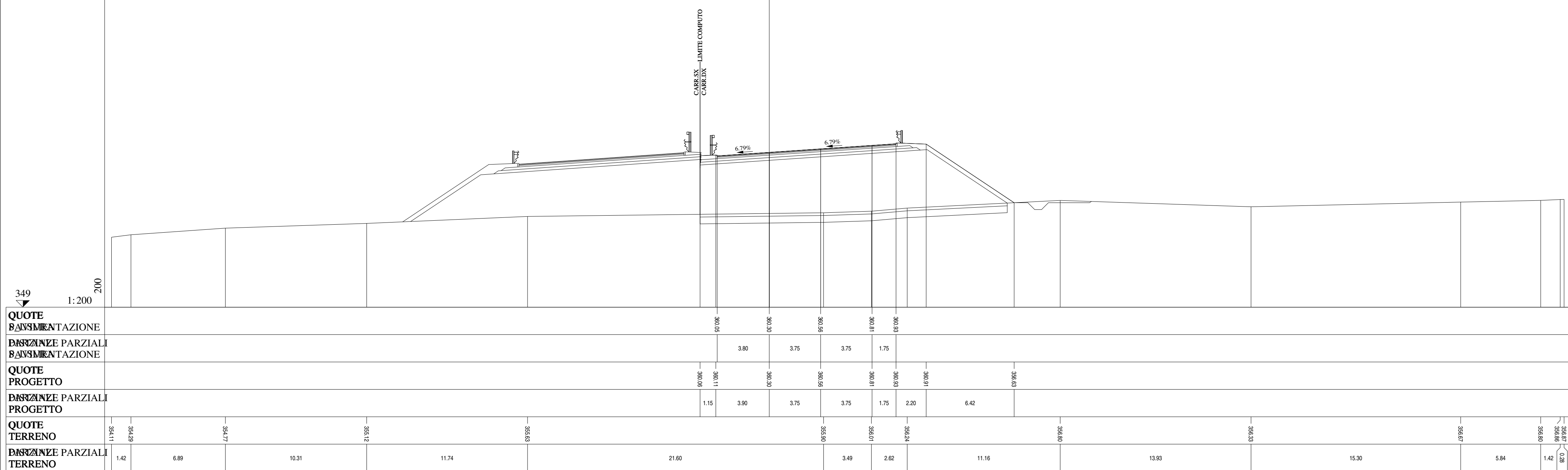


<b>QUOTE</b>																				
<b>AVVIMENTAZIONE</b>																				
<b>Distanze Parziali</b>																				
<b>AVVIMENTAZIONE</b>																				
<b>QUOTE</b>																				
<b>PROGETTO</b>																				
<b>Distanze Parziali</b>																				
<b>PROGETTO</b>																				
<b>QUOTE</b>																				
<b>TERRENO</b>	353.57	353.79	354.16	357.88	358.14	358.42	360.45	360.45	360.45	360.71	360.98	361.08	361.08	361.08	361.08	361.08	361.71	361.71	361.71	361.71
<b>Distanze Parziali</b>																				
<b>TERRENO</b>	2.03	3.37	6.62	1.78	0.78	0.77	21.48	11.03	3.64	3.75	3.75	1.75	2.20	1.41	0.48	7.89	19.15	4.15	0.17	





SCAVI E BONIFICHE	
BONIFICA	m² 11.21
SCOTICO	m 22.44
RILEVATI	
RILEVATO	m² 78.44
TERRENO VEGETALE	m 10.97
SOVRASTRUTTURA	
STRATO DI MISTO CEMENTATO	m² 2.78
STRATO DI MISTO GRANULARE	m² 3.18
STRATO DI USURA	m 13.08
STRATO DI BINDER	m 13.08
STRATO DI BASE	m 13.08



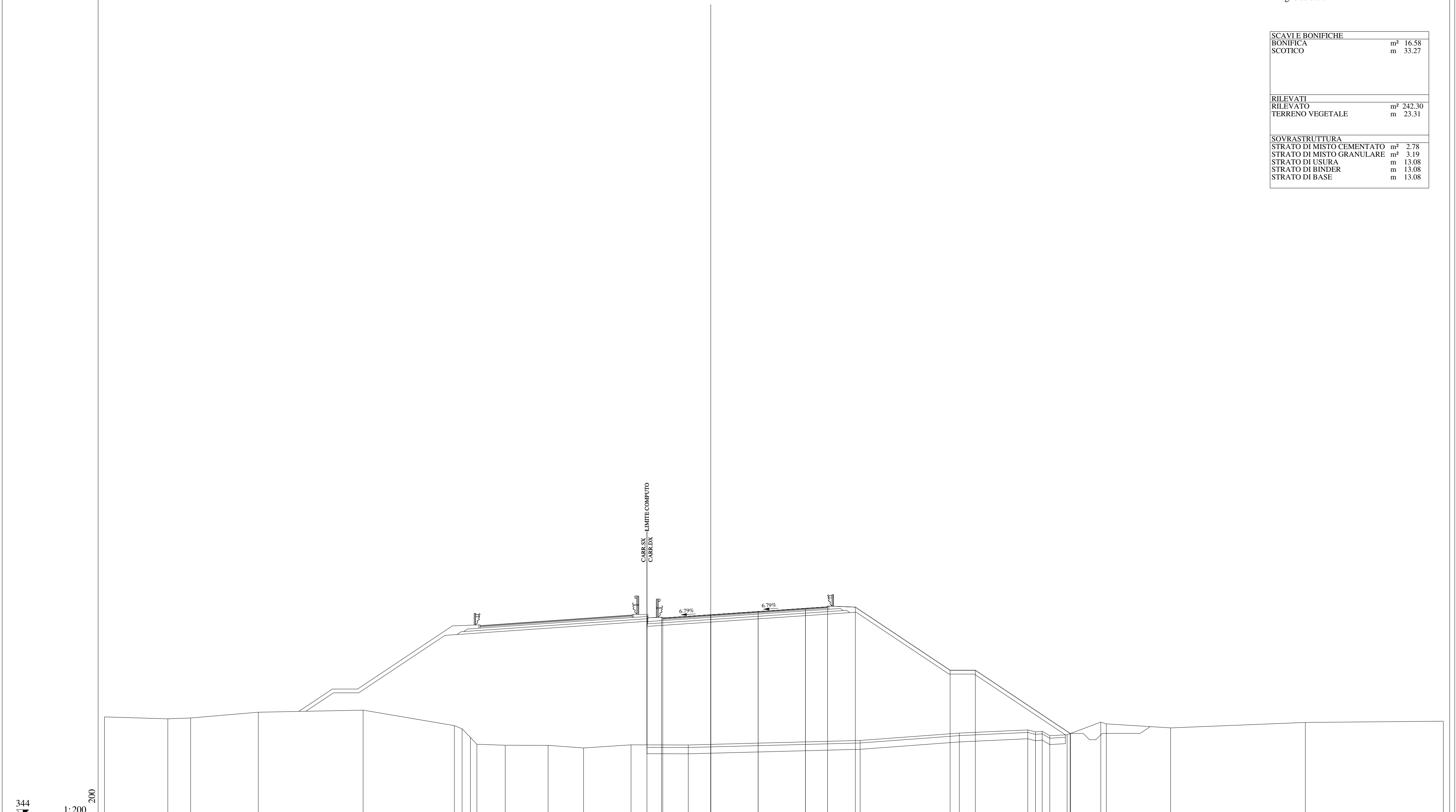






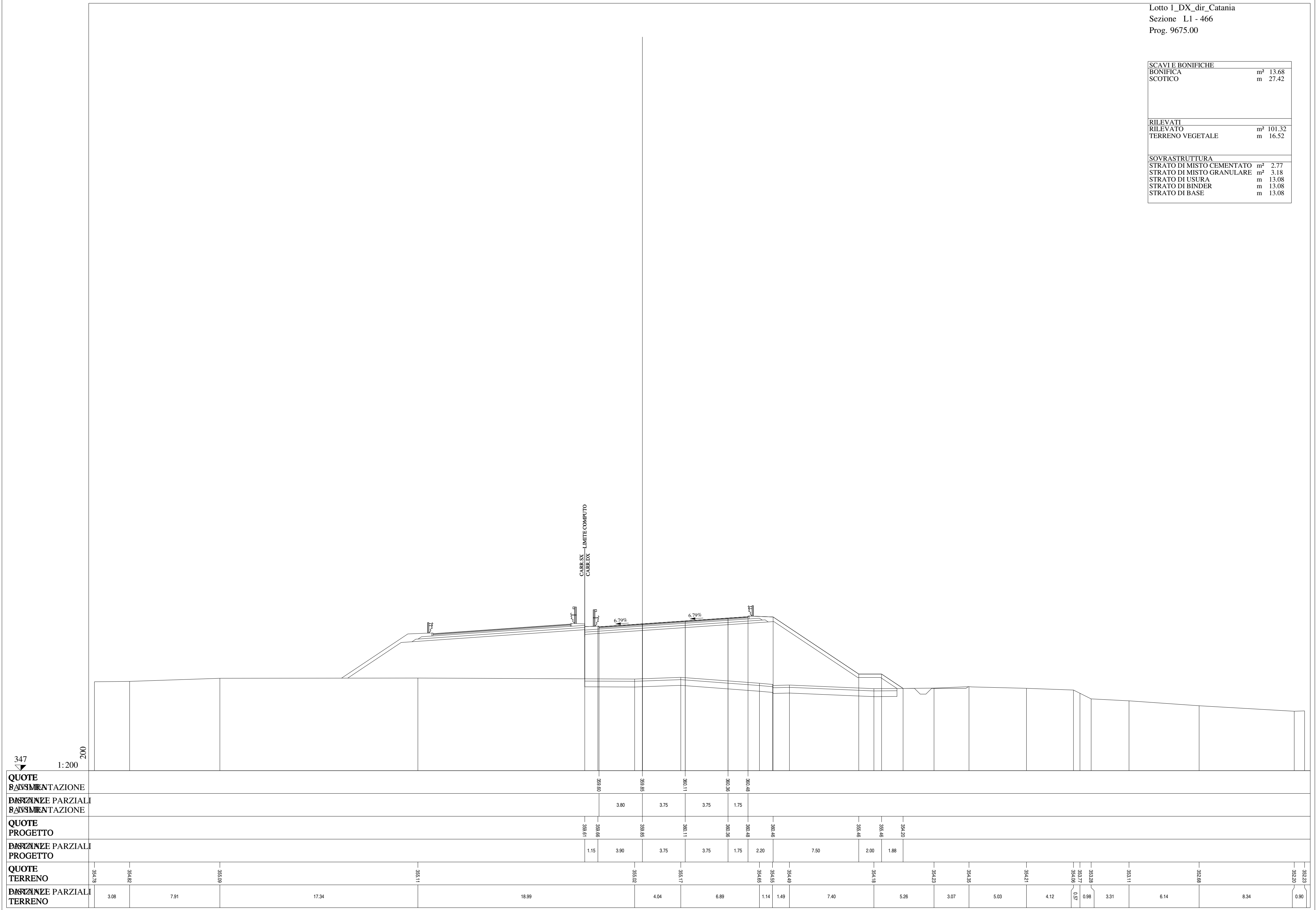


<b>SCAVI E BONIFICHE</b>	
BONIFICA	m <sup>2</sup> 16.58
SCOTICO	m 33.27
<b>RILEVATI</b>	
RILEVATO	m <sup>2</sup> 242.30
TERRENO VEGETALE	m 23.31
<b>SOVRASTRUTTURA</b>	
STRATO DI MISTO CEMENTATO	m <sup>2</sup> 2.78
STRATO DI MISTO GRANULARE	m <sup>2</sup> 3.19
STRATO DI USURA	m 13.08
STRATO DI BINDER	m 13.08
STRATO DI BASE	m 13.08




<b>QUOTE</b>																	
<b>BASIMENTAZIONE</b>																	
<b>Distanze parziali</b>																	
<b>BASIMENTAZIONE</b>																	
<b>QUOTE</b>																	
<b>PROGETTO</b>																	
<b>Distanze parziali</b>																	
<b>PROGETTO</b>																	
<b>QUOTE</b>																	
<b>TERRENO</b>	351.84	351.69	351.76	352.21	352.38	351.19	351.22	351.30	351.39	351.48	351.57	351.66	351.75	351.84	351.93	352.02	352.11
<b>Distanze parziali</b>																	
<b>TERRENO</b>	5.02	1.80	5.36	8.30	7.22	0.81	0.51	2.25	3.39	2.81	3.76	4.53	13.61	7.85	5.42	10.66	10.93

<b>SCAVI E BONIFICHE</b>	
BONIFICA	m <sup>2</sup> 13.68
SCOTICO	m 27.42
<b>RILEVATI</b>	
RILEVATO	m <sup>2</sup> 101.32
TERRENO VEGETALE	m 16.52
<b>SOVRASTRUTTURA</b>	
STRATO DI MISTO CEMENTATO	m <sup>2</sup> 2.77
STRATO DI MISTO GRANULARE	m <sup>2</sup> 3.18
STRATO DI USURA	m 13.08
STRATO DI BINDER	m 13.08
STRATO DI BASE	m 13.08



SCAVI E BONIFICHE	
BONIFICA	m <sup>2</sup> 10.90
SCOTICO	m 22.14
RILEVATI	
RILEVATO	m <sup>2</sup> 55.37
TERRENO VEGETALE	m 10.30
SOVRASTRUTTURA	
STRATO DI MISTO CEMENTATO	m <sup>2</sup> 2.77
STRATO DI MISTO GRANULARE	m <sup>2</sup> 3.18
STRATO DI USURA	m 13.08
STRATO DI BINDER	m 13.08
STRATO DI BASE	m 13.08



<b>QUOTE</b>																				
<b>BASIMENTAZIONE</b>																				
<b>Distanze Parziali</b>																				
<b>BASIMENTAZIONE</b>																				
<b>QUOTE</b>																				
<b>PROGETTO</b>																				
<b>Distanze Parziali</b>																				
<b>PROGETTO</b>																				
<b>QUOTE</b>																				
<b>TERRENO</b>	358.03	358.48	358.84	358.91	359.17	359.42	359.53	359.58	359.78	360.03	360.29	360.41	360.38	358.47	358.33	358.17	358.11	358.71	358.61	
<b>Distanze Parziali</b>																				
<b>TERRENO</b>	13.67	7.85	1.47	11.51	8.30	0.88	0.99	11.14	4.40	14.18	12.74	12.91	5.09	1.56						

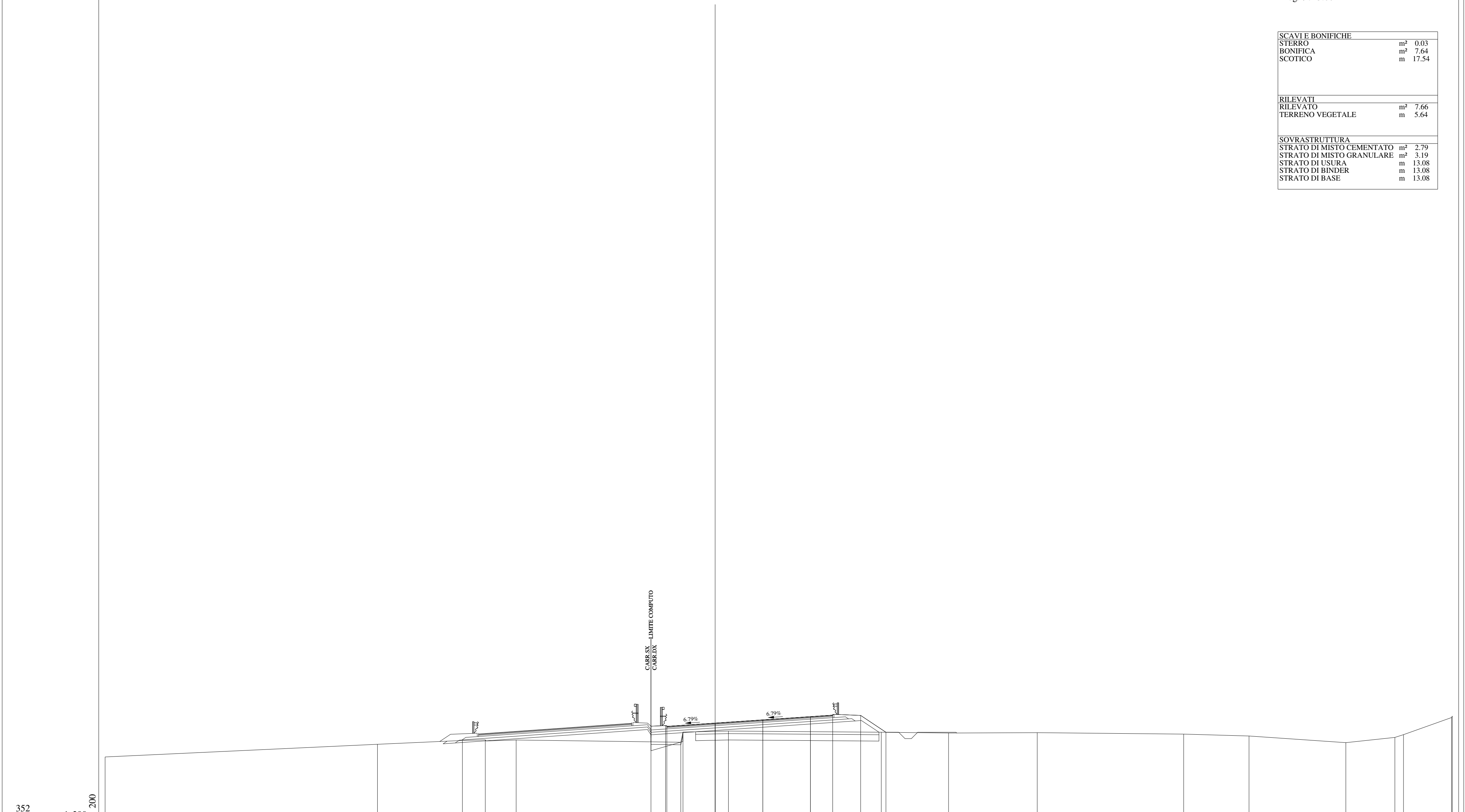


Lotto 1\_DX\_dir\_Catania  
Sezione L1 - 468  
Prog. 9725.00

SCAVI E BONIFICHE		
STERRO	m²	0.03
BONIFICA	m²	7.64
SCOTICO	m	17.54

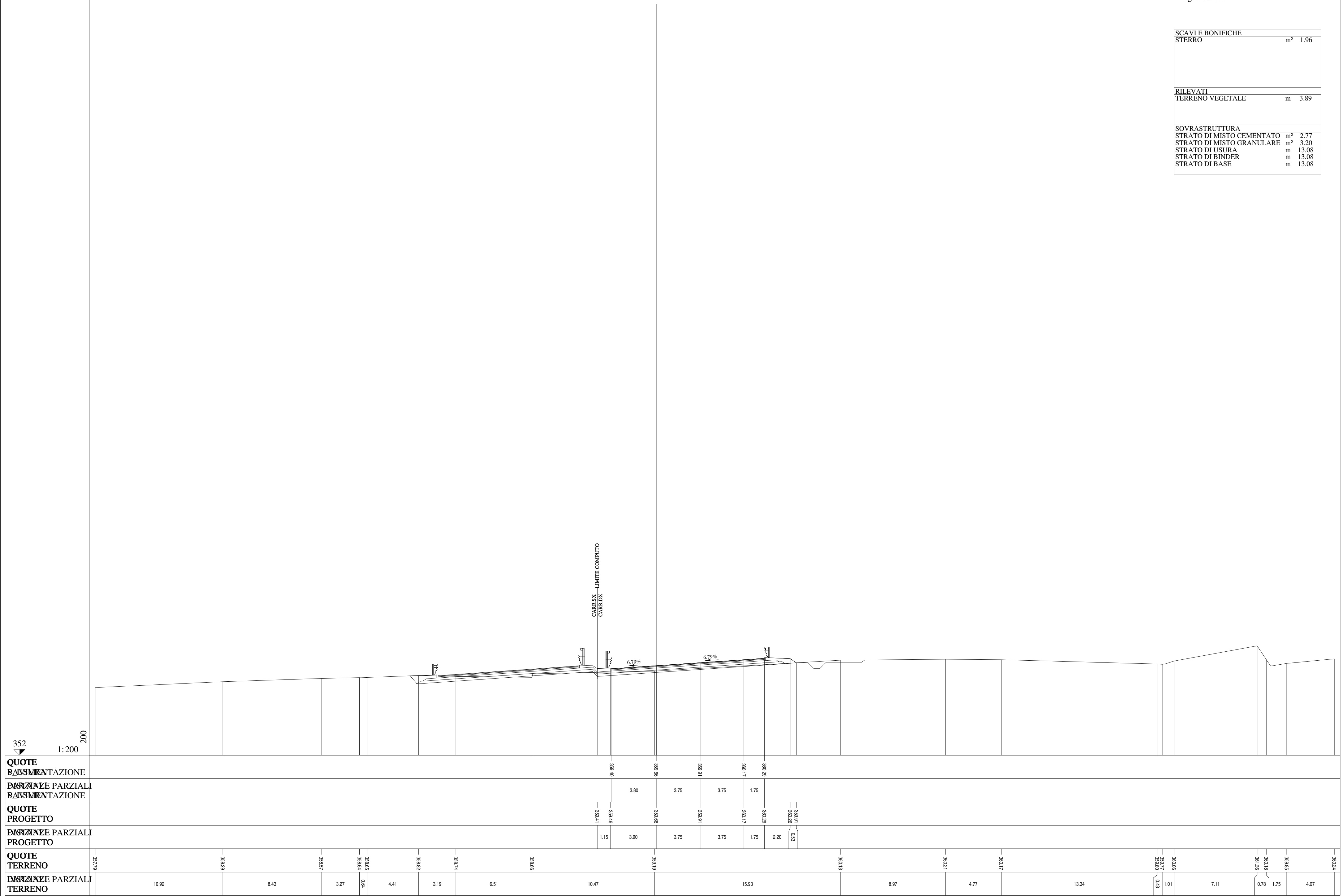
RILEVATI		
RILEVATO	m²	7.66
TERRENO VEGETALE	m	5.64

SOVRASTRUTTURA		
STRATO DI MISTO CEMENTATO	m²	2.79
STRATO DI MISTO GRANULARE	m²	3.19
STRATO DI USURA	m	13.08
STRATO DI BINDER	m	13.08
STRATO DI BASE	m	13.08




<b>QUOTE</b>																										
<b>BASIMENTAZIONE</b>																										
<b>DISTANZE PARZIALI</b>																										
<b>BASIMENTAZIONE</b>																										
<b>QUOTE</b>																										
<b>PROGETTO</b>																										
<b>DISTANZE PARZIALI</b>																										
<b>PROGETTO</b>																										
<b>QUOTE</b>																										
<b>TERRENO</b>	357.04	358.04	358.34	358.38	358.37	358.00	359.08	359.98	360.21	360.33	360.31	359.98	359.92	358.95	358.84	358.69	358.16	358.17	358.88	360.14	360.28					
<b>DISTANZE PARZIALI</b>																										
<b>TERRENO</b>		21.43		6.68	1.80	2.43		12.96	0.17	3.58		12.02		5.30		6.97		11.53		5.14		7.62	3.85	0.68	3.78	0.08

<b>SCAVI E BONIFICHE</b>		
STERRO	m²	1.96
<hr/>		
<b>RILEVATI</b>		
TERRENO VEGETALE	m	3.89
<hr/>		
<b>SOVRASTRUTTURA</b>		
STRATO DI MISTO CEMENTATO	m²	2.77
STRATO DI MISTO GRANULARE	m²	3.20
STRATO DI USURA	m	13.08
STRATO DI BINDER	m	13.08
STRATO DI BASE	m	13.08



<b>QUOTE BASAMENTO</b>	359.40	359.68	359.91	360.17	360.29	359.91	360.26	360.21	360.17	359.77	360.06	360.18	359.95	360.24			
<b>Distanze Parziali BASAMENTO</b>		3.80	3.75	3.75	1.75	2.20	0.53										
<b>QUOTE PROGETTO</b>	359.41	359.46	359.66	359.91	360.17	360.29	360.26	360.21	360.17	359.80	360.06	360.18	359.95	360.24			
<b>Distanze Parziali PROGETTO</b>	1.15	3.90	3.75	3.75	1.75	2.20	0.53										
<b>QUOTE TERRENO</b>	357.79	358.29	358.57	358.64	358.82	358.74	358.66	359.19	360.13	360.21	360.17	359.80	360.06	360.24			
<b>Distanze Parziali TERRENO</b>		10.92	8.43	3.27	0.84	4.41	3.19	6.51	10.47	15.93	8.97	4.77	13.34	7.11	0.78	1.75	4.07

SCAVI E BONIFICHE	
STERRO	m² 4.58
RILEVATI	
TERRENO VEGETALE	m 3.58
SOVRASTRUTTURA	
STRATO DI MISTO CEMENTATO	m² 2.80
STRATO DI MISTO GRANULARE	m² 3.18
STRATO DI USURA	m 13.08
STRATO DI BINDER	m 13.08
STRATO DI BASE	m 13.08




<b>QUOTE</b> <b>AVVIMMENTAZIONE</b>	359.89 359.85 359.91 360.16 360.28 360.07 360.25 360.30 360.40 360.39 360.24 360.06 360.42 359.63 360.08 359.93 359.63																														
<b>DISTANZE PARZIALI</b> <b>AVVIMMENTAZIONE</b>										3.80	3.75	3.75	1.75																		
<b>QUOTE</b> <b>PROGETTO</b>										359.41	359.45	359.65	359.91	360.16	360.28	360.07	360.25	360.30	360.40	360.39	360.24	360.06	360.42	359.63	360.08	359.93	359.63				
<b>DISTANZE PARZIALI</b> <b>PROGETTO</b>										1.15	3.90	3.75	3.75	1.75	2.20	0.28															
<b>QUOTE</b> <b>TERRENO</b>	357.91									359.12								360.30					360.24	360.06		360.42	359.63	360.08	359.93	359.63	
<b>DISTANZE PARZIALI</b> <b>TERRENO</b>		6.11		12.20															11.32		1.39			5.35		8.74		6.32	1.57	0.94	6.31

SCAVI E BONIFICHE	
STERRO	m <sup>2</sup> 29.07
PIANO DI POSA IN TRINCEA	m 17.73

RILEVATI	
TERRENO VEGETALE	m 1.85


SOVRASTRUTTURA	
STRATO DI MISTO CEMENTATO	m <sup>2</sup> 3.19
STRATO DI MISTO GRANULARE	m <sup>2</sup> 3.54
STRATO DI USURA	m 16.48
STRATO DI BINDER	m 16.48
STRATO DI BASE	m 16.48



QUOTE BASIMENTAZIONE	359.34	359.90	359.85	360.11	360.46	361.50	360.28	361.49	361.50	361.55	361.58	361.10	360.50	360.22	359.99	360.29	360.29	360.34	360.39	360.64	360.71														
DISTANZE PARZIALI BASIMENTAZIONE		3.80	3.75	3.75	5.14																														
QUOTE PROGETTO	359.35	359.40	359.90	359.85	360.11	360.46	360.46	361.50	360.28	361.49	361.50	361.55	361.58	361.10	360.50	360.22	359.99	360.29	360.29	360.34	360.39	360.64	360.71												
DISTANZE PARZIALI PROGETTO	1.15	3.90	3.75	3.75	5.14	1.50	0.88	0.70																											
QUOTE TERRENO	359.46																																		
DISTANZE PARZIALI TERRENO		11.40	2.09	1.82		11.40		1.35		9.10						22.38					3.41	0.88	3.38	17.34		1.90	3.00	0.80	1.55	4.03	4.18	1.76	0.84	1.87	1.72




SCAVI E BONIFICHE	
STERRO	m <sup>2</sup> 39.98
PIANO DI POSA IN TRINCEA	m 17.69
RILEVATI	
TERRENO VEGETALE	m 1.85
SOVRASTRUTTURA	
STRATO DI MISTO CEMENTATO	m <sup>2</sup> 3.18
STRATO DI MISTO GRANULARE	m <sup>2</sup> 3.53
STRATO DI USURA	m 16.44
STRATO DI BINDER	m 16.44
STRATO DI BASE	m 16.44



353  
 1:200  
 200


<b>QUOTE</b>																						
<b>BASIMENTAZIONE</b>																						
<b>Distanze parziali</b>																						
<b>BASIMENTAZIONE</b>																						
<b>QUOTE</b>																						
<b>PROGETTO</b>																						
<b>Distanze parziali</b>																						
<b>PROGETTO</b>																						
<b>QUOTE</b>																						
<b>TERRENO</b>	358.99	359.12	359.14	359.19	359.42	359.56	360.08	360.43	360.84	361.53	362.10	362.12	361.43	360.51	360.22	360.37	360.83	360.26	362.54	362.66		
<b>Distanze parziali</b>	3.89	0.90	2.60	5.56	5.86	10.65	7.33	9.16	10.92	10.03	8.91	2.67	2.27	1.56	0.51	1.92	5.38	1.14	0.70	1.24	10.57	1.78

SCAVI E BONIFICHE	
STERRO	m <sup>2</sup> 41.71
PIANO DI POSA IN TRINCEA	m 17.63
RILEVATI	
TERRENO VEGETALE	m 1.85
SOVRASTRUTTURA	
STRATO DI MISTO CEMENTATO	m <sup>2</sup> 3.18
STRATO DI MISTO GRANULARE	m <sup>2</sup> 3.52
STRATO DI USURA	m 16.38
STRATO DI BINDER	m 16.38
STRATO DI BASE	m 16.38



<b>QUOTE</b>																											
<b>Distanze Parziali</b>																											
<b>QUOTE</b>																											
<b>Distanze Parziali</b>																											
<b>QUOTE</b>	359.09	359.14	359.18	359.25	359.42	359.59	359.89	360.39	361.02	361.52	362.20	362.22	361.74	360.49	360.39	360.29	360.30	360.30	360.30	360.18	361.29	360.77	360.80	360.20	360.17		
<b>Distanze Parziali</b>	2.50	0.67	0.40	2.38	4.40	7.00	5.89	10.85	13.73	7.91	12.14	6.36	1.90	3.05	1.08	0.81	0.46	2.59	3.36	2.18	0.45	0.41	1.36	1.13	10.02	2.61	0.38

SCAVI E BONIFICHE	
STERRO	m <sup>2</sup> 42.40
PIANO DI POSA IN TRINCEA	m 17.59
RILEVATI	
TERRENO VEGETALE	m 1.85
SOVRASTRUTTURA	
STRATO DI MISTO CEMENTATO	m <sup>2</sup> 3.16
STRATO DI MISTO GRANULARE	m <sup>2</sup> 3.51
STRATO DI USURA	m 16.34
STRATO DI BINDER	m 16.34
STRATO DI BASE	m 16.34

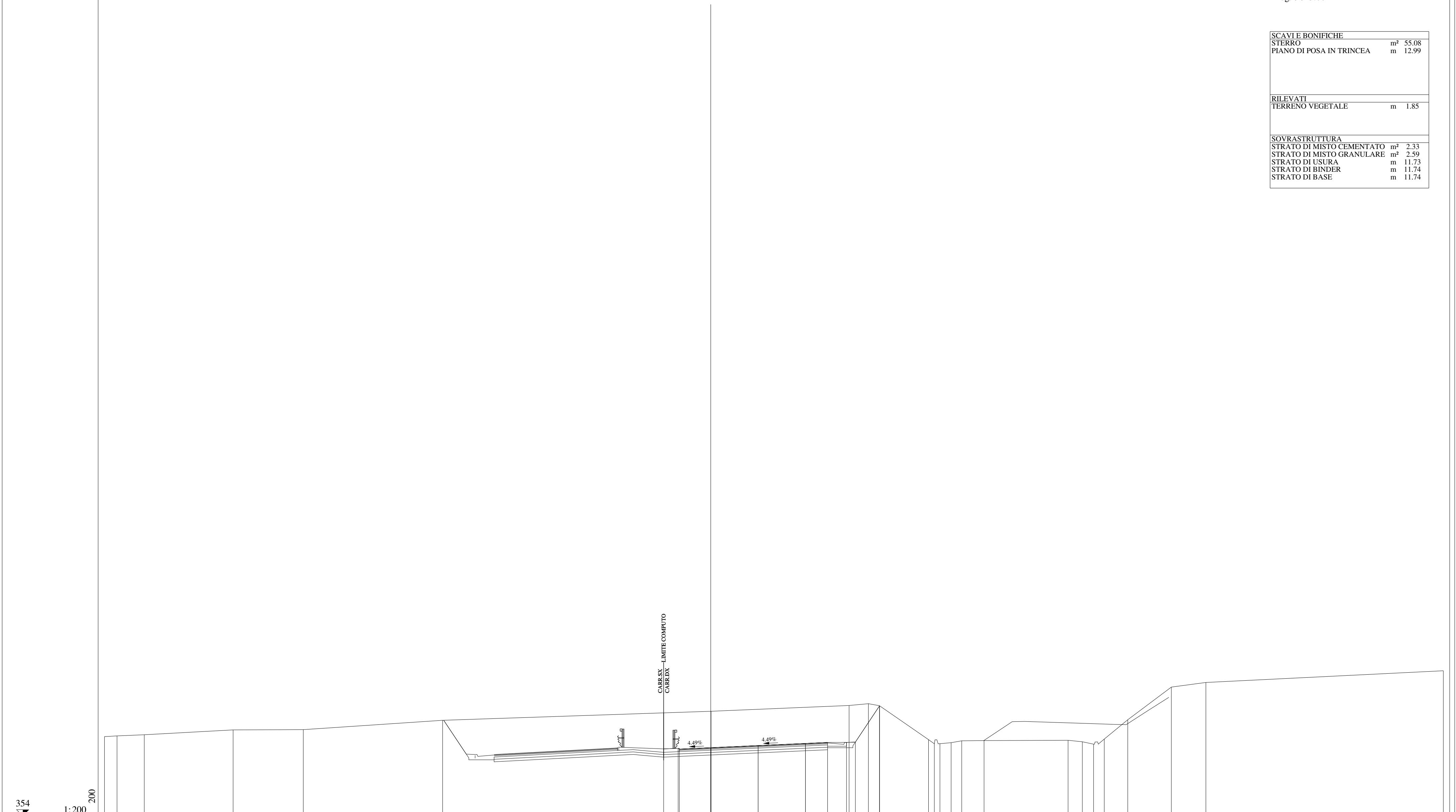









SCAVI E BONIFICHE	
STERRO	m <sup>2</sup> 55.08
PIANO DI POSA IN TRINCEA	m 12.99
<hr/>	
RILEVATI	
TERRENO VEGETALE	m 1.85
<hr/>	
SOVRASTRUTTURA	
STRATO DI MISTO CEMENTATO	m <sup>2</sup> 2.33
STRATO DI MISTO GRANULARE	m <sup>2</sup> 2.59
STRATO DI USURA	m 11.73
STRATO DI BINDER	m 11.74
STRATO DI BASE	m 11.74

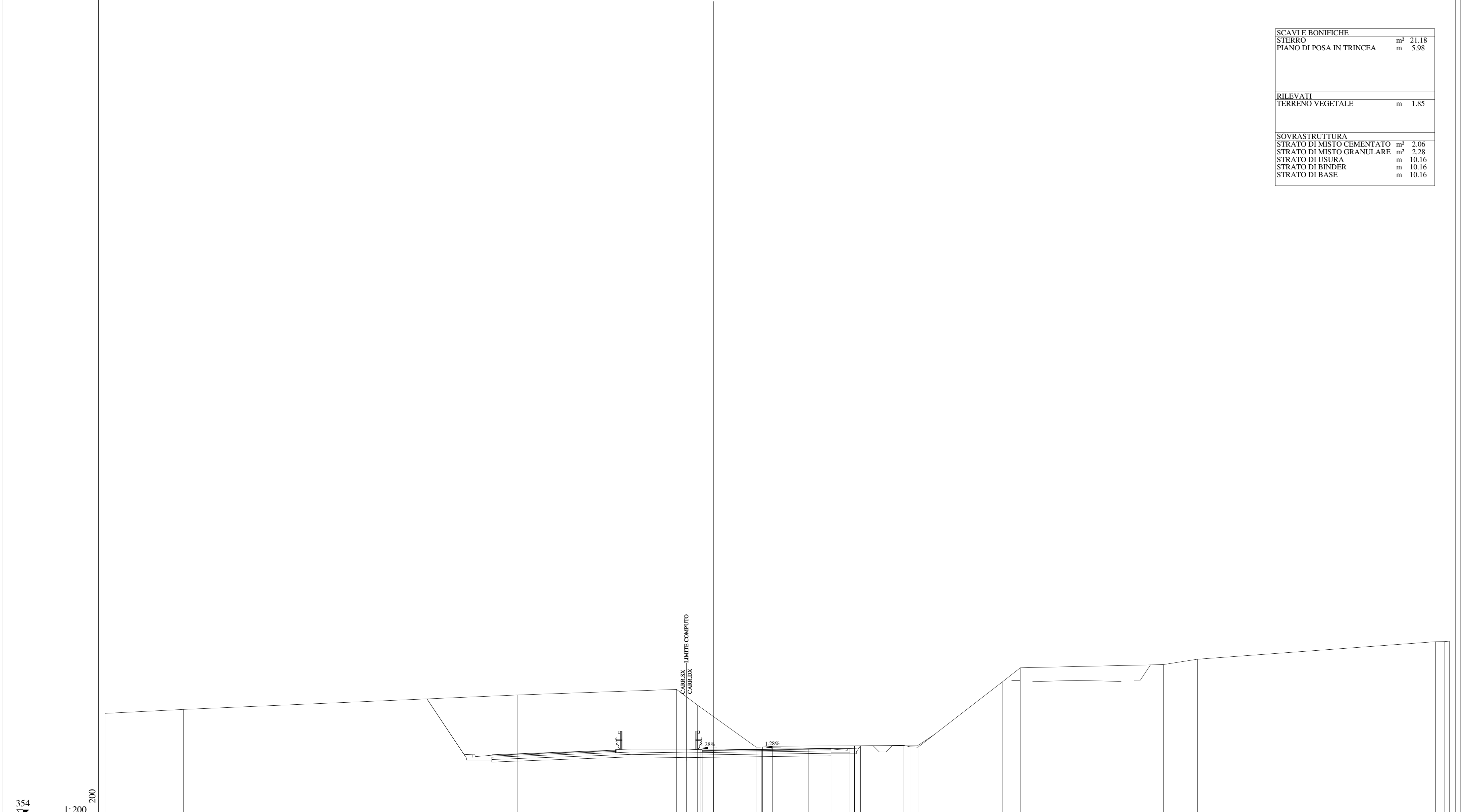


QUOTE BANSIMENTAZIONE						359.29	359.40	359.57	359.74	359.82	359.82	359.85	359.82	362.72	359.96	359.96	359.95	359.80	359.72	359.71	360.04	360.04	360.04	360.08	361.61	364.20	364.57	365.49
DISTANZE PARZIALI BANSIMENTAZIONE						2.48	3.75	3.75	1.75				0.70	1.82														
QUOTE PROGETTO						359.31	359.35	359.40	359.57	359.74	359.82	359.85	359.82	362.72	359.89	359.89	359.72	359.80	359.72	359.71	360.04	360.04	360.04	360.08	361.61	364.20	364.57	365.49
DISTANZE PARZIALI PROGETTO						1.15	2.58	3.75	3.75	1.75	1.50	0.70	1.82															
QUOTE TERRENO	360.28	360.34	360.43	360.81	360.83	361.57	362.29	362.29	362.29	362.74	362.74	362.74	362.74	362.73	362.73	362.73	362.73	362.73	362.73	362.73	362.73	362.73	362.73	362.73	362.73	362.73	362.73	362.73
DISTANZE PARZIALI TERRENO	1.00	2.15	7.04	5.55	11.03	21.26	10.92	10.92	10.92	1.53	0.88	3.88	0.46	0.44	0.89	0.84	1.77	6.65	1.13	0.89	0.84	1.86	3.45	2.74	18.80			

SCAVI E BONIFICHE	
STERRO	m <sup>2</sup> 47.97
PIANO DI POSA IN TRINCEA	m 12.16
RILEVATI	
TERRENO VEGETALE	m 1.85
SOVRASTRUTTURA	
STRATO DI MISTO CEMENTATO	m <sup>2</sup> 2.19
STRATO DI MISTO GRANULARE	m <sup>2</sup> 2.43
STRATO DI USURA	m 10.91
STRATO DI BINDER	m 10.91
STRATO DI BASE	m 10.91




SCAVI E BONIFICHE	
STERRO	m <sup>2</sup> 21.18
PIANO DI POSA IN TRINCEA	m 5.98
RILEVATI	
TERRENO VEGETALE	m 1.85
SOVRASTRUTTURA	
STRATO DI MISTO CEMENTATO	m <sup>2</sup> 2.06
STRATO DI MISTO GRANULARE	m <sup>2</sup> 2.28
STRATO DI USURA	m 10.16
STRATO DI BINDER	m 10.16
STRATO DI BASE	m 10.16




<b>QUOTE</b>																
<b>BASIMENTAZIONE</b>																
<b>Distanze Parziali</b>																
<b>BASIMENTAZIONE</b>																
<b>QUOTE</b>																
<b>PROGETTO</b>																
<b>Distanze Parziali</b>																
<b>PROGETTO</b>																
<b>QUOTE</b>																
<b>TERRENO</b>	60.286	386.01	386.54	386.74	386.98	387.42	387.50	387.53	387.79	387.75	387.75	386.94	386.96	387.79	387.75	
<b>Distanze Parziali</b>																
<b>TERRENO</b>	6.20	26.31	12.56	1.66	4.62	0.49	0.79	6.47	3.89	0.83	0.48	6.65	1.43	11.28	2.69	18.77



<b>SCAVI E BONIFICHE</b>	
STERRO	m <sup>2</sup> 41.60
PIANO DI POSA IN TRINCEA	m 3.79
<b>RILEVATI</b>	
TERRENO VEGETALE	m 1.85
<b>SOVRASTRUTTURA</b>	
STRATO DI MISTO CEMENTATO	m <sup>2</sup> 1.98
STRATO DI MISTO GRANULARE	m <sup>2</sup> 2.20
STRATO DI USURA	m 9.75
STRATO DI BINDER	m 9.75
STRATO DI BASE	m 9.75



<b>SCAVI E BONIFICHE</b>	
STERRO	m <sup>2</sup> 44.40
PIANO DI POSA IN TRINCEA	m 3.92
<b>RILEVATI</b>	
TERRENO VEGETALE	m 1.85
<b>SOVRASTRUTTURA</b>	
STRATO DI MISTO CEMENTATO	m <sup>2</sup> 1.98
STRATO DI MISTO GRANULARE	m <sup>2</sup> 2.20
STRATO DI USURA	m 9.75
STRATO DI BINDER	m 9.75
STRATO DI BASE	m 9.75



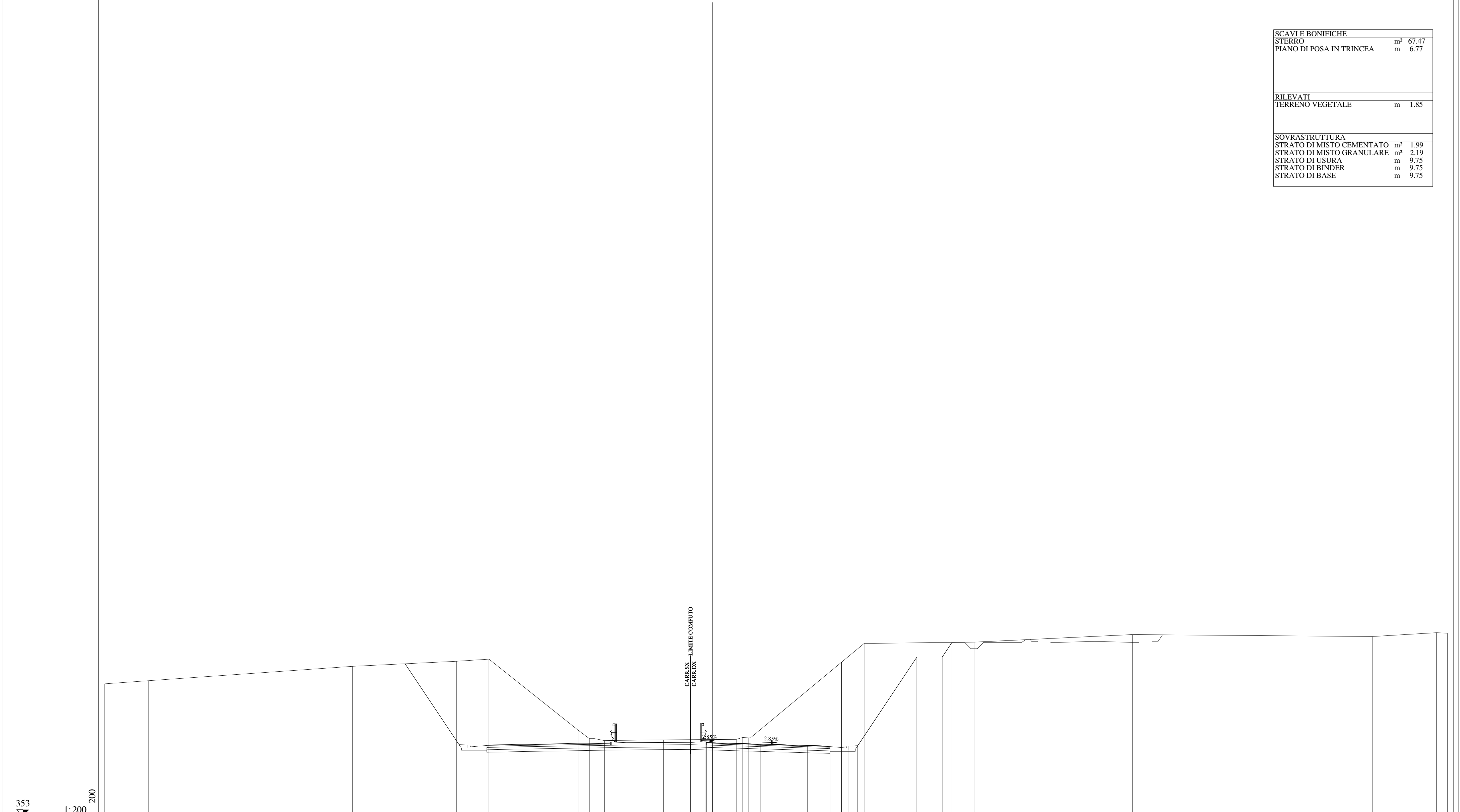
354	363.34	363.76	364.72	365.12	361.81	359.10	359.20	359.19	359.14	358.91	358.80	358.71	358.67	358.69	358.67	358.69	358.75	358.69	357.41	357.54	357.41	357.22
<b>QUOTE BASIMENTAZIONE</b>																						
<b>Distanze Parziali BASIMENTAZIONE</b>																						
<b>QUOTE PROGETTO</b>																						
<b>Distanze Parziali PROGETTO</b>																						
<b>QUOTE TERRENO</b>	363.22	363.34	363.76	364.72	365.12	361.81	359.10	359.20	359.19	359.14	358.91	358.80	358.71	358.67	358.69	358.75	358.69	357.41	357.54	357.41	357.22	
<b>Distanze Parziali TERRENO</b>	1.66	5.87		19.82	6.11	4.16	3.48	0.87	0.53	3.05	7.35	1.01	7.01	1.86	14.08			1.45	4.40		23.49	



SCAVI E BONIFICHE	
STERRO	m <sup>2</sup> 67.47
PIANO DI POSA IN TRINCEA	m 6.77

RILEVATI	
TERRENO VEGETALE	m 1.85

SOVRASTRUTTURA	
STRATO DI MISTO CEMENTATO	m <sup>2</sup> 1.99
STRATO DI MISTO GRANULARE	m <sup>2</sup> 2.19
STRATO DI USURA	m 9.75
STRATO DI BINDER	m 9.75
STRATO DI BASE	m 9.75



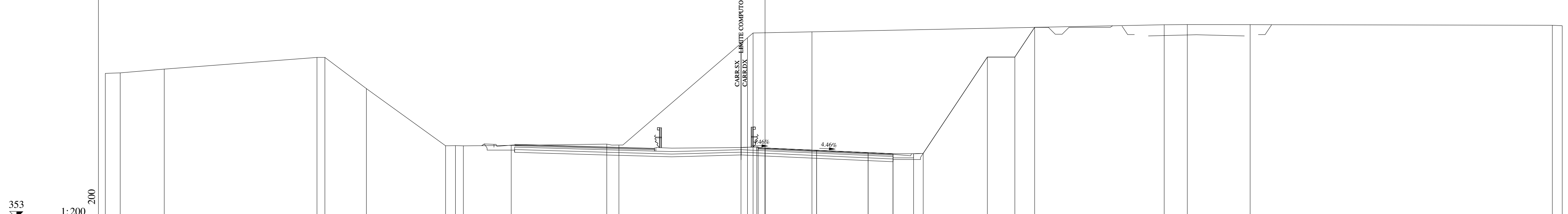
<b>QUOTE</b>																		
<b>BASSIMENTAZIONE</b>																		
<b>DISTANZE PARZIALI</b>																		
<b>BASSIMENTAZIONE</b>																		
<b>QUOTE</b>																		
<b>PROGETTO</b>																		
<b>DISTANZE PARZIALI</b>																		
<b>PROGETTO</b>																		
<b>QUOTE</b>																		
<b>TERRENO</b>	393.43	393.68	394.82	395.22	395.38	395.78	395.95	396.01	396.17	396.20	396.05	396.15	396.62	396.73	397.32	397.17	397.43	
<b>DISTANZE PARZIALI</b>																		
<b>TERRENO</b>	3.44	16.11	8.24	2.54	7.04	0.89	1.19	4.67	5.74	0.31	0.47	7.34	1.78	8.74	12.43	18.94	5.08	0.85



SCAVI E BONIFICHE	
STERRO	m <sup>2</sup> 153.67
PIANO DI POSA IN TRINCEA	m 11.07

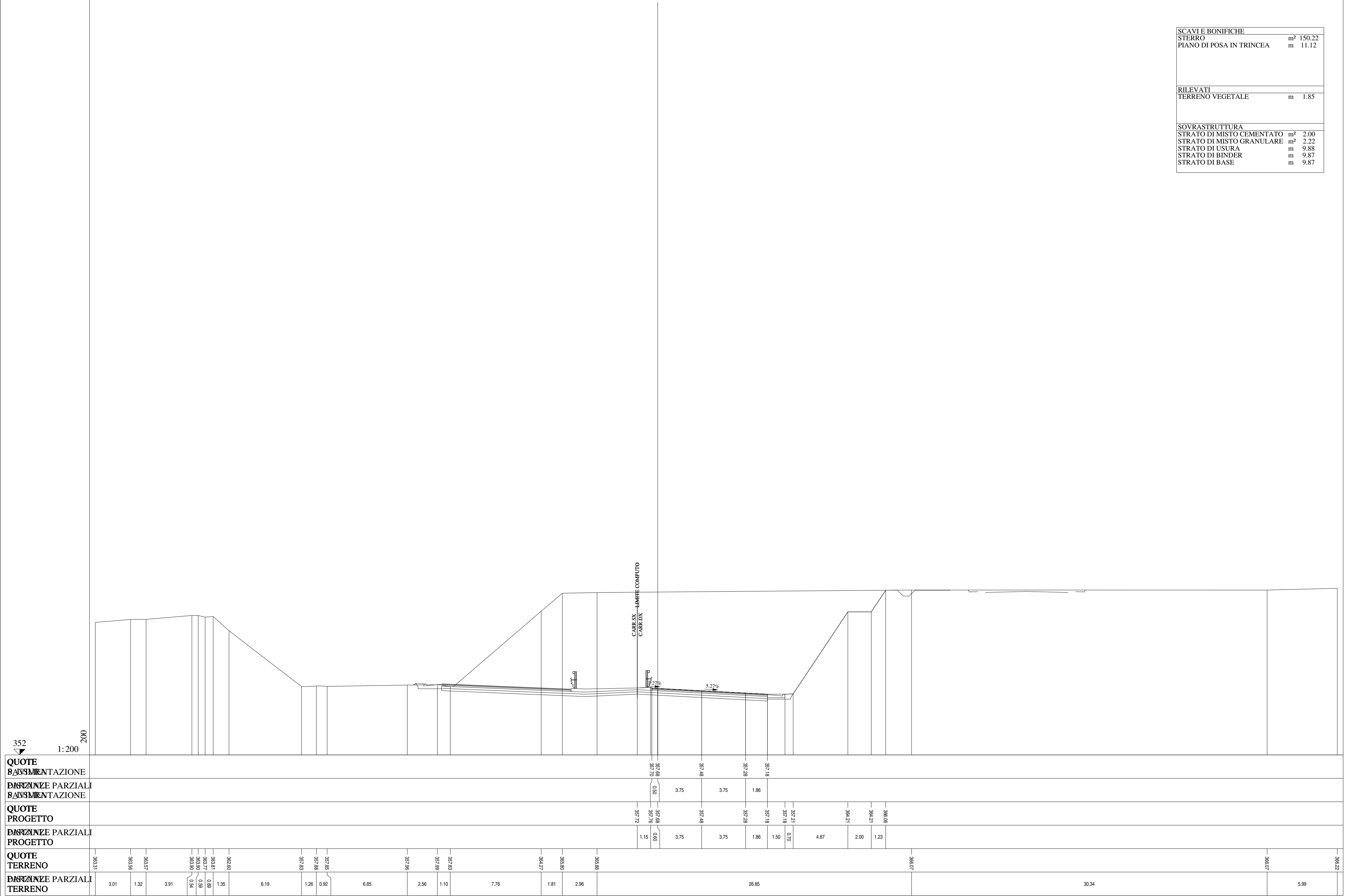
RILEVATI	
TERRENO VEGETALE	m 1.85

SOVRASTRUTTURA	
STRATO DI MISTO CEMENTATO	m <sup>2</sup> 2.00
STRATO DI MISTO GRANULARE	m <sup>2</sup> 2.20
STRATO DI USURA	m 9.81
STRATO DI BINDER	m 9.82
STRATO DI BASE	m 9.82



QUOTE BASINMENTAZIONE							358.11	358.13	357.94	357.77	357.69	357.72	357.69	364.72	364.72	366.88					367.00
DISTANZE PARZIALI BASINMENTAZIONE							0.50	3.75	3.75	1.81											
QUOTE PROGETTO							358.11	358.19	357.94	357.77	357.69	357.72	357.69	364.72	364.72	366.88					367.00
DISTANZE PARZIALI PROGETTO							1.15	0.60	3.75	3.75	1.81	1.50	0.70	4.66	2.00	1.44					
QUOTE TERRENO	353.53	354.57	358.84	362.43	364.09	364.69	364.72	364.72	366.88								367.07	367.08	367.08		367.03
DISTANZE PARZIALI TERRENO	1.09	3.20		11.11		0.58	3.02	5.76	0.57	0.72	3.48	6.96	0.88	9.35	0.41	4.28	25.63	1.68	4.57		21.99


SCAVI E BONIFICHE	
STERRO	m <sup>2</sup> 150.22
PIANO DI POSA IN TRINCEA	m 11.12
RILEVATI	
TERRENO VEGETALE	m 1.85
SOVRASTRUTTURA	
STRATO DI MISTO CEMENTATO	m <sup>2</sup> 2.00
STRATO DI MISTO GRANULARE	m <sup>2</sup> 2.22
STRATO DI USURA	m 9.88
STRATO DI BINDER	m 9.87
STRATO DI BASE	m 9.87



352	200
1:200	
<b>QUOTE</b>	
<b>AVVIMENTAZIONE</b>	
<b>Distanze Parziali</b>	
<b>AVVIMENTAZIONE</b>	
<b>QUOTE</b>	
<b>PROGETTO</b>	
<b>Distanze Parziali</b>	
<b>PROGETTO</b>	
<b>QUOTE</b>	
<b>TERRENO</b>	
<b>Distanze Parziali</b>	
<b>TERRENO</b>	

357.88	357.70	357.48	357.28	357.18	357.21	357.18	364.21	364.21	366.06	366.07	366.22								
0.90	3.75	3.75	1.86	357.18	357.21	357.18	364.21	364.21	366.06	366.07	366.22								
357.72	357.88	357.48	357.28	357.18	357.21	357.18	364.21	364.21	366.06	366.07	366.22								
1.15	0.60	3.75	3.75	1.86	1.50	0.70	4.67	2.00	1.23	30.34	5.99								
363.31	363.56	363.57	363.90	363.81	363.77	363.90	362.60	357.83	357.85	357.88	357.83	357.96	357.99	357.83	364.27	365.80	365.86	366.07	366.22
3.01	1.32	3.91	0.54	0.89	1.35	6.19	1.26	0.92	6.85	2.56	1.10	7.76	1.81	2.96	26.85	30.34	5.99		

SCAVI E BONIFICHE	
STERRO	m <sup>2</sup> 141.27
PIANO DI POSA IN TRINCEA	m 11.18
RILEVATI	
TERRENO VEGETALE	m 1.85
SOVRASTRUTTURA	
STRATO DI MISTO CEMENTATO	m <sup>2</sup> 2.01
STRATO DI MISTO GRANULARE	m <sup>2</sup> 2.23
STRATO DI USURA	m 9.93
STRATO DI BINDER	m 9.93
STRATO DI BASE	m 9.93



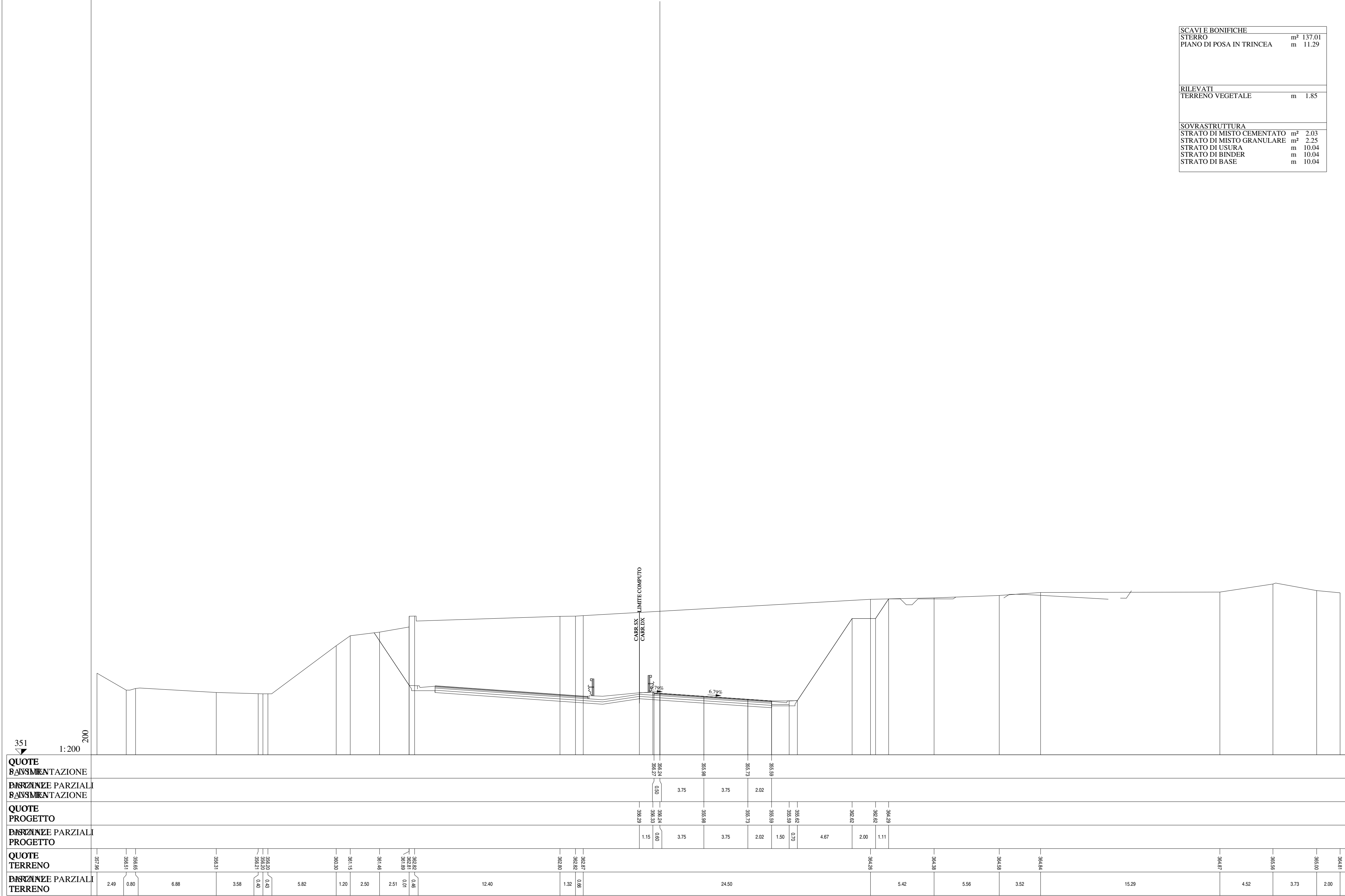
QUOTE BANSIMENTAZIONE	Distanze Parziali BANSIMENTAZIONE	QUOTE PROGETTO	Distanze Parziali PROGETTO	QUOTE TERRENO	Distanze Parziali TERRENO
357.23	0.50	357.23	1.15	357.23	0.80
357.24	3.75	357.20	3.75	357.25	2.18
356.97	3.75	356.97	3.75	357.09	0.43
356.74	1.91	356.74	1.91	357.10	0.59
356.63	1.50	356.63	1.50	357.10	0.59
356.65	4.67	356.65	4.67	357.10	0.59
356.63	2.00	356.63	2.00	357.10	0.59
356.55	0.94	356.55	0.94	357.10	0.59
356.06	37.17	356.06	37.17	357.10	0.59
356.03	0.91	356.03	0.91	357.10	0.59



SCAVI E BONIFICHE	
STERRO	m <sup>2</sup> 137.01
PIANO DI POSA IN TRINCEA	m 11.29

RILEVATI	
TERRENO VEGETALE	m 1.85

SOVRASTRUTTURA	
STRATO DI MISTO CEMENTATO	m <sup>2</sup> 2.03
STRATO DI MISTO GRANULARE	m <sup>2</sup> 2.25
STRATO DI USURA	m 10.04
STRATO DI BINDER	m 10.04
STRATO DI BASE	m 10.04

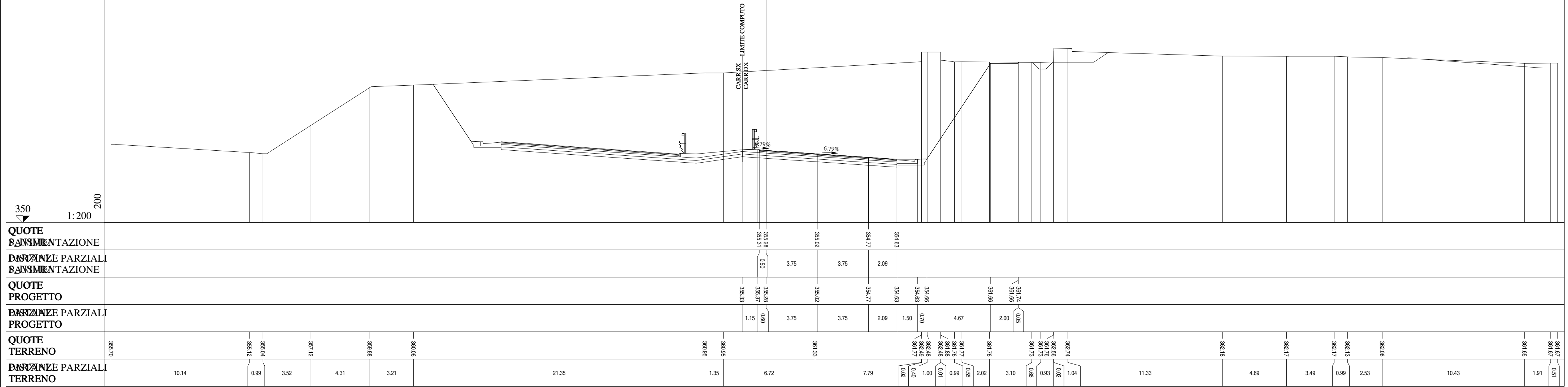


<b>QUOTE</b>																													
<b>Distanze parziali</b>																													
<b>QUOTE</b>																													
<b>Distanze parziali</b>																													
<b>QUOTE</b>	351.96	356.05	356.31	356.20	356.20	360.30	361.15	361.46	362.82	362.81	361.88	362.80	362.82	362.87	362.82	362.87	362.82	364.28	364.88	364.58	364.84	364.87	365.56	365.00	364.81				
<b>Distanze parziali</b>	2.49	0.80	6.88	3.58	0.40	0.43	5.82	1.20	2.50	2.51	0.01	0.46	12.40	1.32	0.65	24.50	2.02	1.52	0.70	4.67	2.00	1.11	5.42	5.56	3.52	15.29	4.52	3.73	2.00

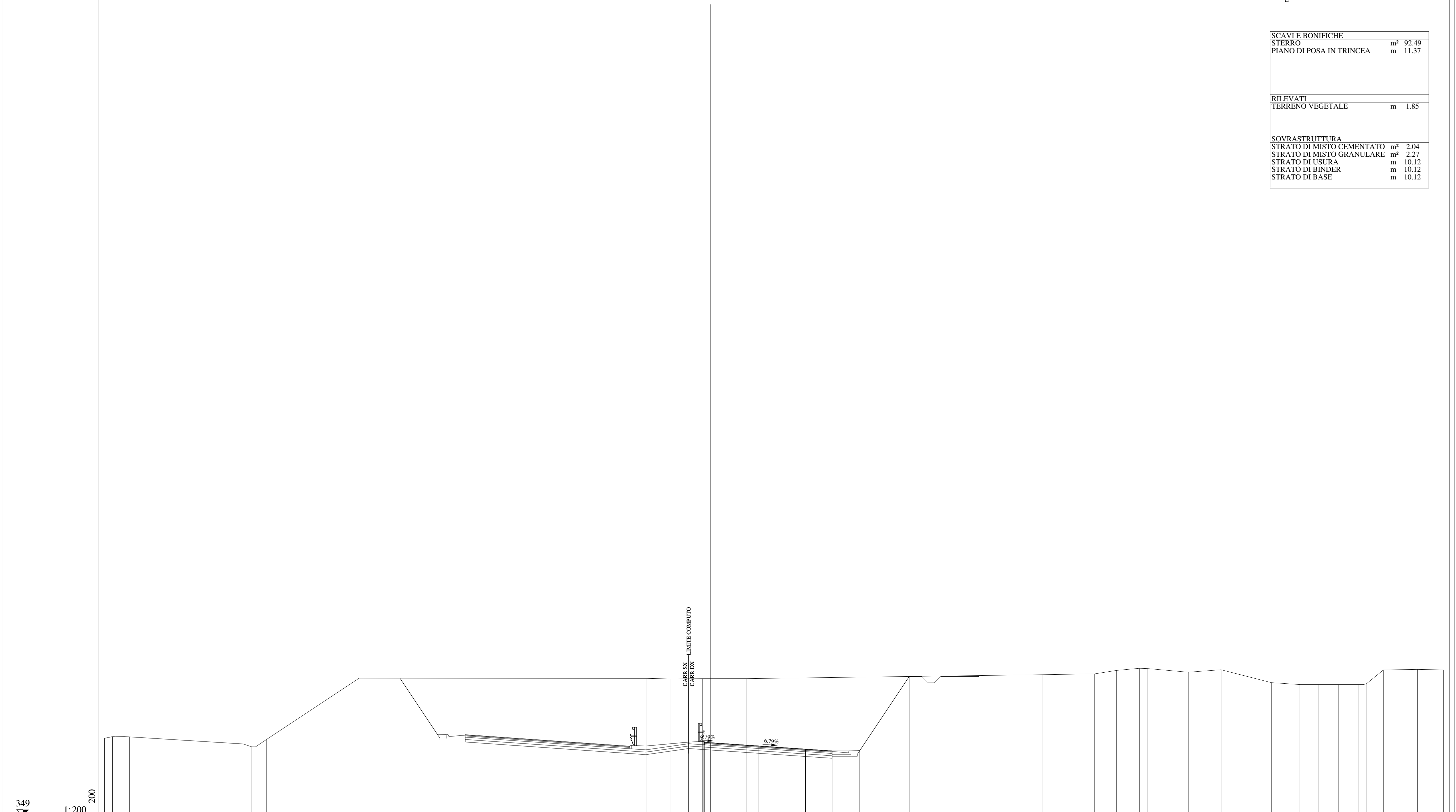




SCAVI E BONIFICHE	
STERRO	m <sup>2</sup> 112.97
PIANO DI POSA IN TRINCEA	m 11.36
RILEVATI	
TERRENO VEGETALE	m 1.85
SOVRASTRUTTURA	
STRATO DI MISTO CEMENTATO	m <sup>2</sup> 2.04
STRATO DI MISTO GRANULARE	m <sup>2</sup> 2.26
STRATO DI USURA	m 10.11
STRATO DI BINDER	m 10.11
STRATO DI BASE	m 10.11

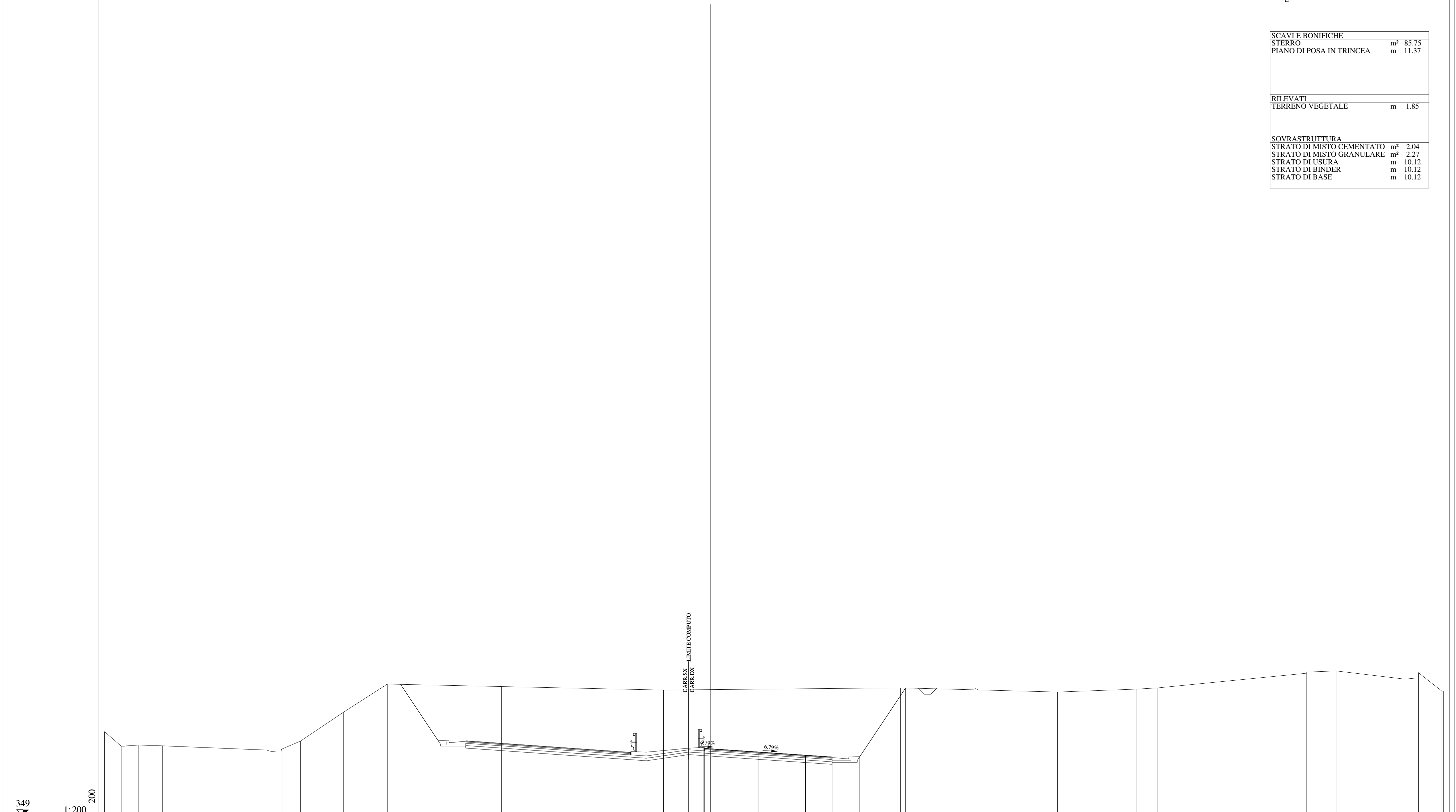


SCAVI E BONIFICHE	
STERRO	m <sup>2</sup> 92.49
PIANO DI POSA IN TRINCEA	m 11.37
RILEVATI	
TERRENO VEGETALE	m 1.85
SOVRASTRUTTURA	
STRATO DI MISTO CEMENTATO	m <sup>2</sup> 2.04
STRATO DI MISTO GRANULARE	m <sup>2</sup> 2.27
STRATO DI USURA	m 10.12
STRATO DI BINDER	m 10.12
STRATO DI BASE	m 10.12



<b>QUOTE</b>																										
<b>Distanze Parziali</b>																										
<b>QUOTE</b>																										
<b>Distanze Parziali</b>																										
<b>QUOTE</b>	353.14	353.28	354.47	355.04	359.90	359.89	359.85	359.87	359.87	360.04	360.18	360.25	360.52	360.69	360.87	360.98	360.56	360.40	360.40	360.45	360.56	360.60	360.56			
<b>Distanze Parziali</b>	0.83	1.34	9.01	0.88	1.16	7.34	22.79	1.83	2.56	3.52	23.44	4.10	1.73	1.82	0.88	3.20	2.59	3.98	2.27	1.44	1.59	1.57	0.84	1.36	2.69	2.06

SCAVI E BONIFICHE	
STERRO	m <sup>2</sup> 85.75
PIANO DI POSA IN TRINCEA	m 11.37
RILEVATI	
TERRENO VEGETALE	m 1.85
SOVRASTRUTTURA	
STRATO DI MISTO CEMENTATO	m <sup>2</sup> 2.04
STRATO DI MISTO GRANULARE	m <sup>2</sup> 2.27
STRATO DI USURA	m 10.12
STRATO DI BINDER	m 10.12
STRATO DI BASE	m 10.12

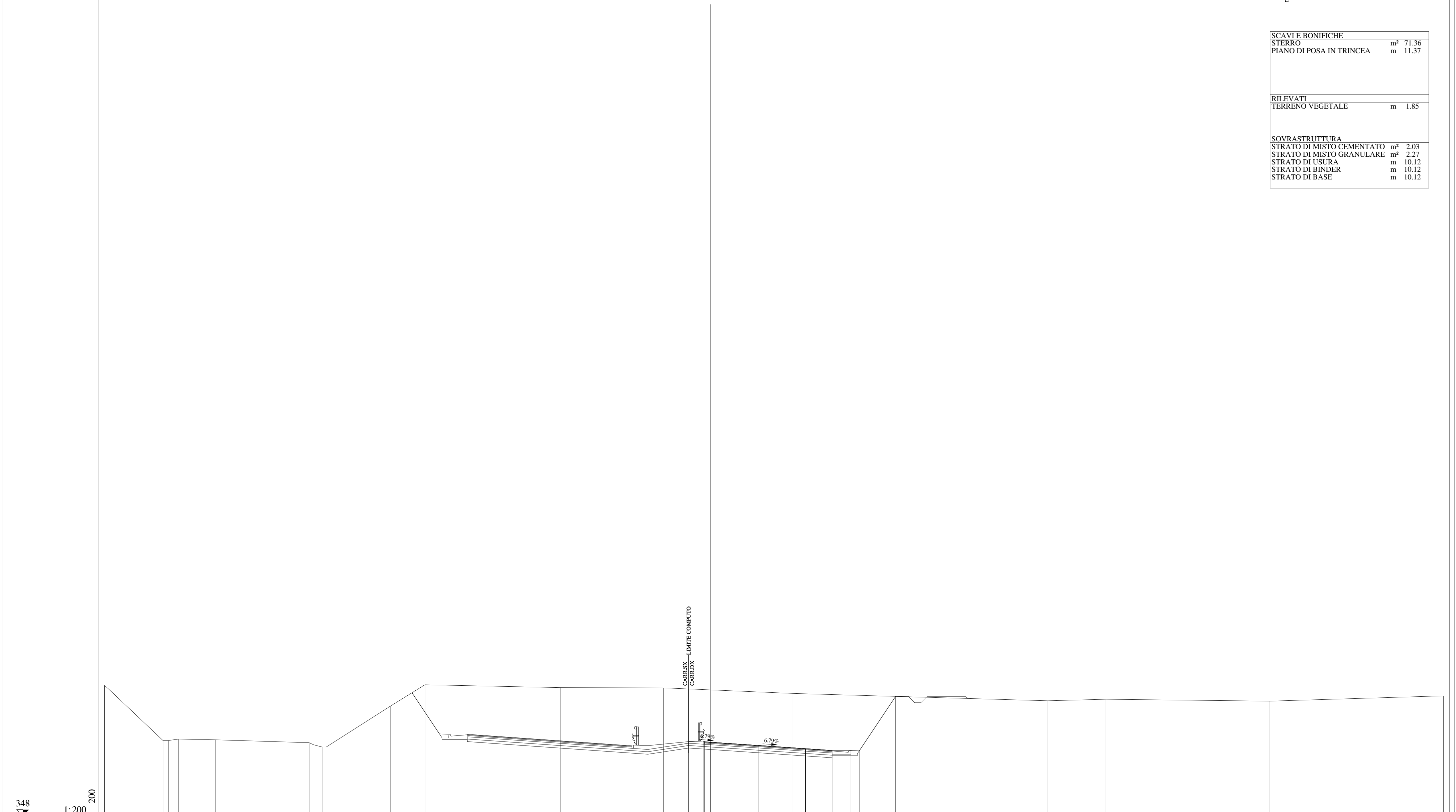


<b>QUOTE</b>																						
<b>Distanze Parziali</b>																						
<b>BAVIMENTAZIONE</b>																						
<b>QUOTE</b>																						
<b>PROGETTO</b>																						
<b>Distanze Parziali</b>																						
<b>PROGETTO</b>																						
<b>QUOTE</b>	354.61	354.55	354.21	354.19	357.21	359.44	359.24	358.97	354.32	354.08	353.81	353.67	353.59	359.13	358.81	359.04	359.14	360.30	360.48	359.83	359.94	358.87
<b>Distanze Parziali</b>	1.33	1.38	1.88	8.27	0.79	0.47	1.40	3.41	3.46	9.03	12.84	18.76	12.44	6.22	1.71	11.76	2.36	5.45	1.06	1.87	0.11	
<b>TERRENO</b>																						
<b>Distanze Parziali</b>																						
<b>TERRENO</b>																						

SCAVI E BONIFICHE	
STERRO	m <sup>2</sup> 71.36
PIANO DI POSA IN TRINCEA	m 11.37

RILEVATI	
TERRENO VEGETALE	m 1.85

SOVRASTRUTTURA	
STRATO DI MISTO CEMENTATO	m <sup>2</sup> 2.03
STRATO DI MISTO GRANULARE	m <sup>2</sup> 2.27
STRATO DI USURA	m 10.12
STRATO DI BINDER	m 10.12
STRATO DI BASE	m 10.12




<b>QUOTE</b>															
<b>BASIMENTAZIONE</b>															
<b>Distanze Parziali</b>															
<b>BASIMENTAZIONE</b>															
<b>QUOTE</b>															
<b>PROGETTO</b>															
<b>Distanze Parziali</b>															
<b>PROGETTO</b>															
<b>QUOTE</b>															
<b>TERRENO</b>	358.33	353.97	354.09	354.03	353.80	353.46	356.69	358.39	358.16	358.14	357.70	357.12	357.24	357.09	357.51
<b>Distanze Parziali</b>															
<b>TERRENO</b>	4.63	0.49	0.82	2.89	7.43	1.03	5.40	2.74	10.72	8.16	10.26	20.18	4.60	12.98	13.73



SCAVI E BONIFICHE		
STERRO	m²	58.84
PIANO DI POSA IN TRINCEA	m	11.37


RILEVATI		
TERRENO VEGETALE	m	1.85

SOVRASTRUTTURA		
STRATO DI MISTO CEMENTATO	m²	2.04
STRATO DI MISTO GRANULARE	m²	2.27
STRATO DI USURA	m	10.12
STRATO DI BINDER	m	10.12
STRATO DI BASE	m	10.12



<b>QUOTE</b>																											
<b>BASIMENTAZIONE</b>																											
<b>DISTANZE PARZIALI</b>																											
<b>BASIMENTAZIONE</b>																											
<b>QUOTE</b>																											
<b>PROGETTO</b>																											
<b>DISTANZE PARZIALI</b>																											
<b>PROGETTO</b>																											
<b>QUOTE</b>																											
<b>TERRENO</b>	357.92	357.83	357.71	357.51	357.44	357.19	356.53	353.00	352.83	352.93	352.93	356.43	356.22	352.23	352.23	352.25	352.23	356.91	355.56	355.45	355.46	355.48	354.28				
<b>DISTANZE PARZIALI</b>																											
<b>TERRENO</b>	2.73	2.75	2.48	0.82	1.36	0.84	4.65	0.31	0.69	3.90	6.60	0.64	1.67	3.23	8.29	18.44	3.75	3.75	2.10	1.50	0.70	2.37	8.66	10.06	0.88	0.59	26.09

SCAVI E BONIFICHE	
STERRO	m² 44.41
PIANO DI POSA IN TRINCEA	m 11.37
RILEVATI	
TERRENO VEGETALE	m 1.85
SOVRASTRUTTURA	
STRATO DI MISTO CEMENTATO	m² 2.04
STRATO DI MISTO GRANULARE	m² 2.27
STRATO DI USURA	m 10.12
STRATO DI BINDER	m 10.12
STRATO DI BASE	m 10.12

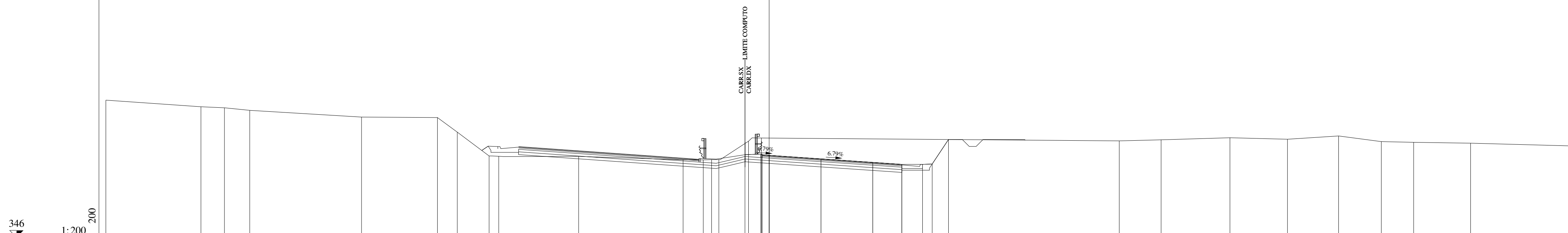


<b>QUOTE</b>																							
<b>AVVIMENTAZIONE</b>																							
<b>Distanze parziali</b>																							
<b>AVVIMENTAZIONE</b>																							
<b>QUOTE</b>																							
<b>PROGETTO</b>																							
<b>Distanze parziali</b>																							
<b>PROGETTO</b>																							
<b>QUOTE</b>																							
<b>TERRENO</b>	350.73	350.88	350.43	352.41	352.35	352.38	352.24	352.15	352.87	354.75	354.74	354.62	354.52	354.46	354.43	354.14	354.04						
<b>Distanze parziali</b>																							
<b>TERRENO</b>		11.66			5.41	0.99	4.06	1.06	1.99		8.54	0.78	1.32	2.39	3.21	6.68			21.61	3.28	9.19	18.97	3.26

SCAVI E BONIFICHE	
STERRO	m <sup>2</sup> 29.16
PIANO DI POSA IN TRINCEA	m 11.37

RILEVATI	
TERRENO VEGETALE	m 1.85

SOVRASTRUTTURA	
STRATO DI MISTO CEMENTATO	m <sup>2</sup> 2.04
STRATO DI MISTO GRANULARE	m <sup>2</sup> 2.27
STRATO DI USURA	m 10.12
STRATO DI BINDER	m 10.12
STRATO DI BASE	m 10.12



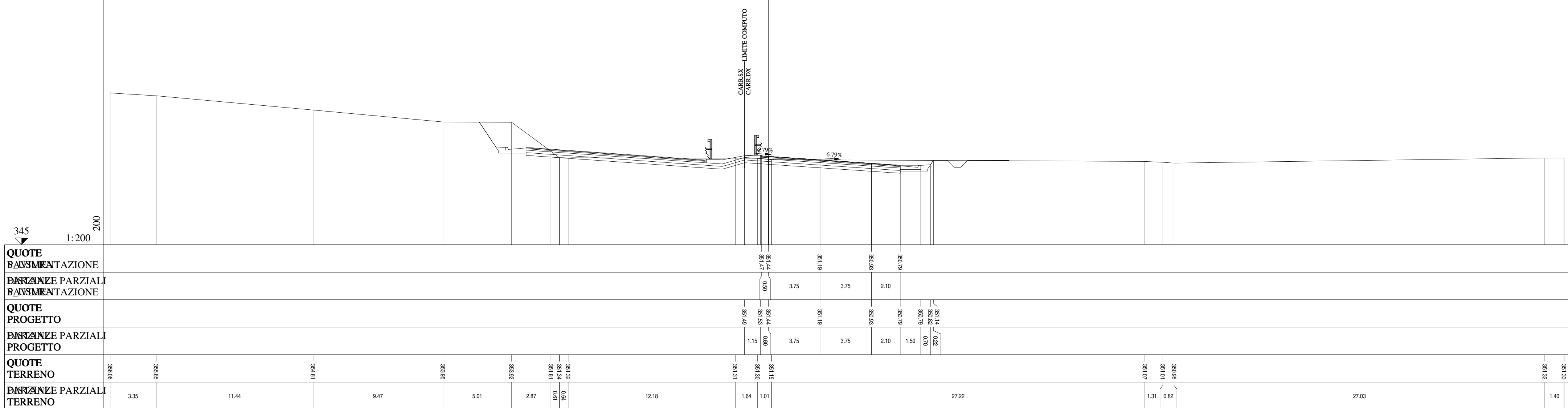
<b>QUOTE</b>																								
<b>BASIMENTAZIONE</b>																								
<b>DISTANZE PARZIALI</b>																								
<b>BASIMENTAZIONE</b>												0.50	3.75	3.75	2.10	1.50	0.70	1.18						
<b>QUOTE</b>																								
<b>PROGETTO</b>								1.15	0.60	3.75	3.75	2.10	1.50	0.70	1.18									
<b>DISTANZE PARZIALI</b>																								
<b>PROGETTO</b>																								
<b>QUOTE</b>																								
<b>TERRENO</b>	355.91	355.43	355.35	355.17	354.88	354.65	353.59	351.97	351.85	351.84	351.60	351.61	351.61	352.94	353.17	352.96	353.04	353.19	353.08	353.32	352.91	352.86	352.80	352.60
<b>DISTANZE PARZIALI</b>		6.88	1.70	1.83	8.09	5.49	1.44	2.30	0.70	5.78	7.56	1.46	0.81	2.15	0.93	25.90	3.03	4.98	4.16	3.70	3.09	2.34	4.12	7.24
<b>TERRENO</b>																								



SCAVI E BONIFICHE		
STERRO	m <sup>2</sup>	8.48
PIANO DI POSA IN TRINCEA	m	11.37

RILEVATI		
TERRENO VEGETALE	m	1.85

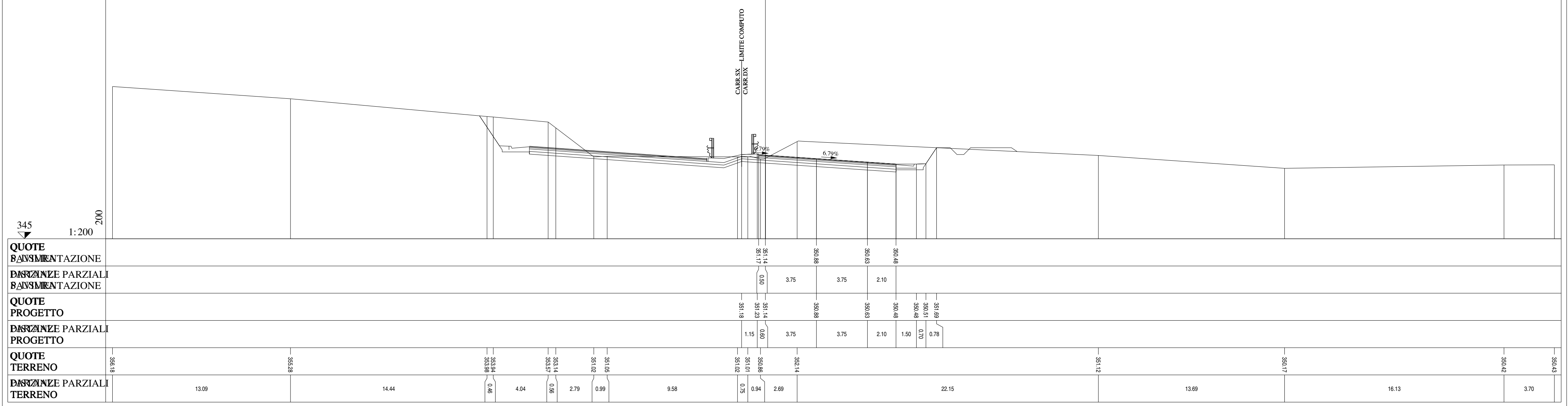
SOVRASTRUTTURA		
STRATO DI MISTO CEMENTATO	m <sup>2</sup>	2.03
STRATO DI MISTO GRANULARE	m <sup>2</sup>	2.27
STRATO DI USURA	m	10.12
STRATO DI BINDER	m	10.12
STRATO DI BASE	m	10.12



SCAVI E BONIFICHE	
STERRO	m <sup>2</sup> 20.71
PIANO DI POSA IN TRINCEA	m 9.85

RILEVATI	
TERRENO VEGETALE	m 1.85

SOVRASTRUTTURA	
STRATO DI MISTO CEMENTATO	m <sup>2</sup> 2.04
STRATO DI MISTO GRANULARE	m <sup>2</sup> 2.27
STRATO DI USURA	m 10.13
STRATO DI BINDER	m 10.12
STRATO DI BASE	m 10.12

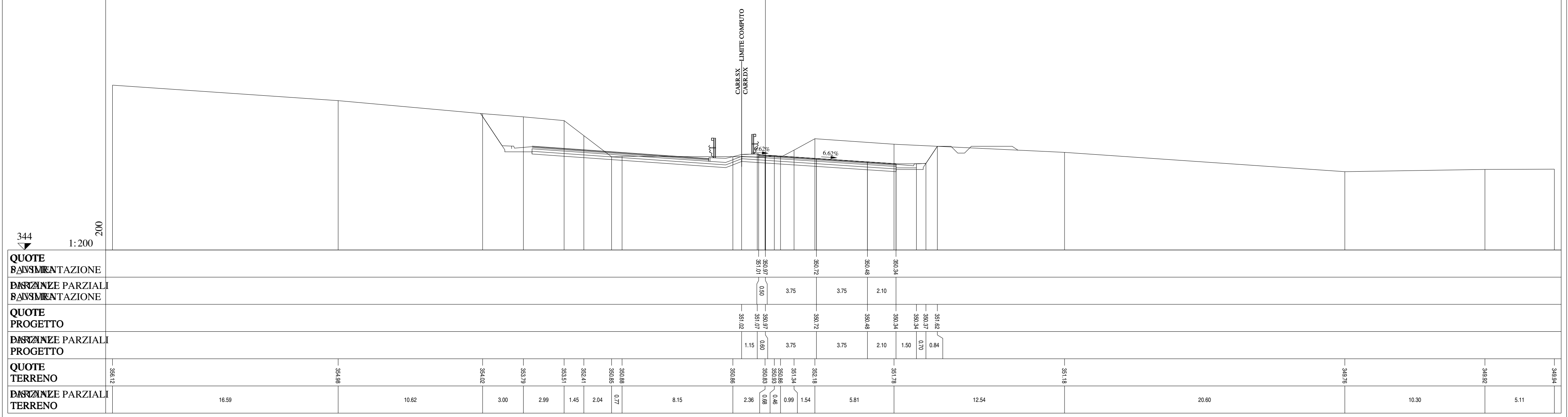


<b>QUOTE BASIMENTAZIONE</b>	
<b>DISTANZE PARZIALI BASIMENTAZIONE</b>	0.90    3.75    3.75    2.10    0.70    0.78
<b>QUOTE PROGETTO</b>	351.18    351.23    351.14    350.88    350.83    350.48    350.48    351.69
<b>DISTANZE PARZIALI PROGETTO</b>	1.15    0.60    3.75    3.75    2.10    1.50    0.70    0.78
<b>QUOTE TERRENO</b>	350.18    350.28    350.94    350.14    351.02    351.05    351.01    350.86    350.14    351.12    350.17    350.42    350.43
<b>DISTANZE PARZIALI TERRENO</b>	13.09    14.44    0.68    4.04    0.59    2.79    0.99    9.58    0.94    2.69    22.15    13.69    16.13    3.70

SCAVI E BONIFICHE	
STERRO	m <sup>2</sup> 20.91
PIANO DI POSA IN TRINCEA	m 8.83

RILEVATI	
TERRENO VEGETALE	m 1.85

SOVRASTRUTTURA	
STRATO DI MISTO CEMENTATO	m <sup>2</sup> 2.03
STRATO DI MISTO GRANULARE	m <sup>2</sup> 2.28
STRATO DI USURA	m 10.12
STRATO DI BINDER	m 10.12
STRATO DI BASE	m 10.12



344  
 1:200  
 200

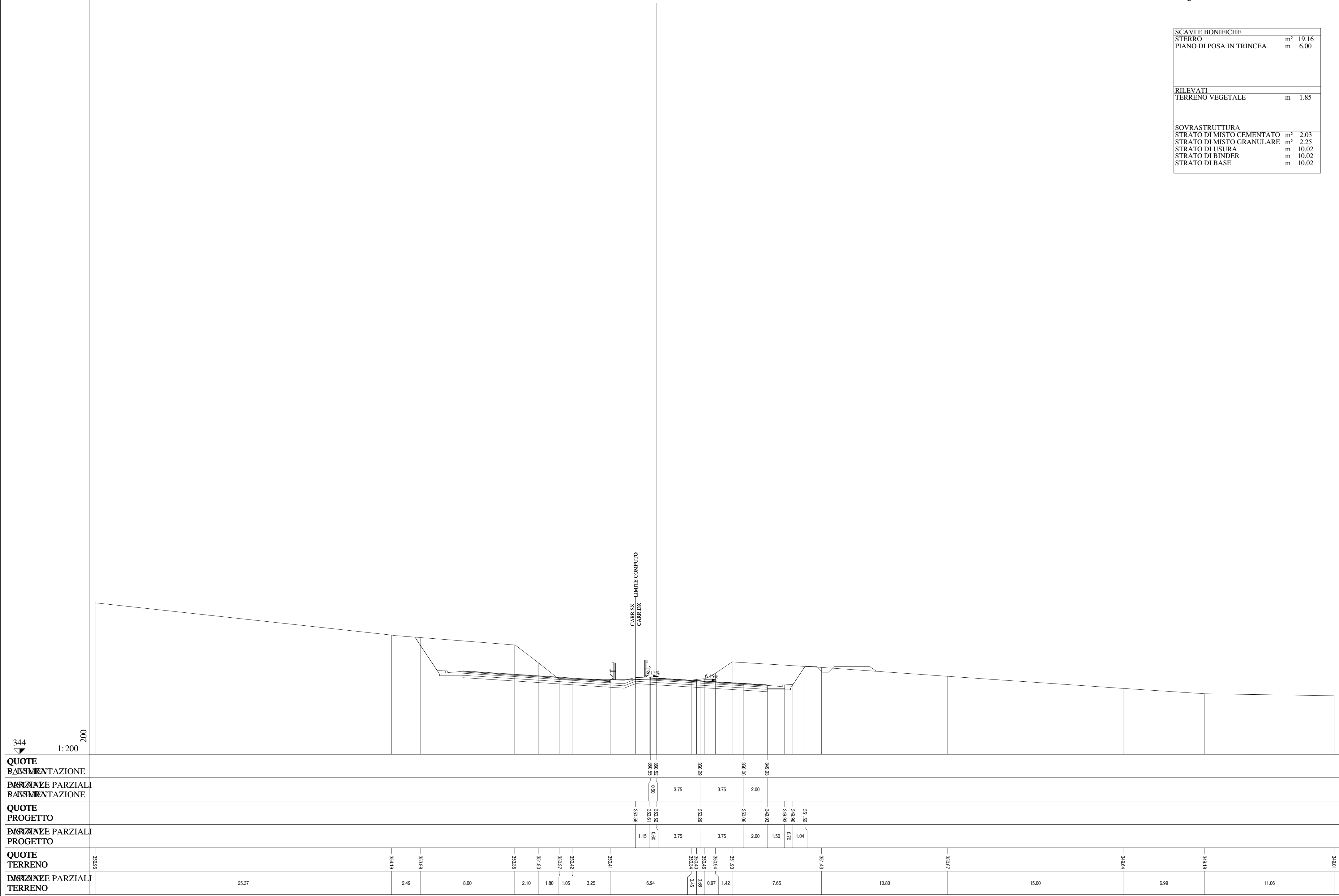
<b>QUOTE</b>	
<b>BASIMENTAZIONE</b>	
<b>DISTANZE PARZIALI</b>	
<b>BASIMENTAZIONE</b>	
<b>QUOTE</b>	
<b>PROGETTO</b>	
<b>DISTANZE PARZIALI</b>	
<b>PROGETTO</b>	
<b>QUOTE</b>	
<b>TERRENO</b>	
<b>DISTANZE PARZIALI</b>	
<b>TERRENO</b>	

351.12	354.98	354.02	353.79	353.51	352.41	350.88	350.85	350.88	351.01	350.97	351.01	350.72	350.48	350.34	351.82	350.37	350.34	351.82	348.76	348.92	348.94
16.59	10.62	3.00	2.99	1.45	2.04	0.77	8.15	2.36	0.88	0.46	0.99	1.54	5.81	12.54	20.60	10.30	5.11				

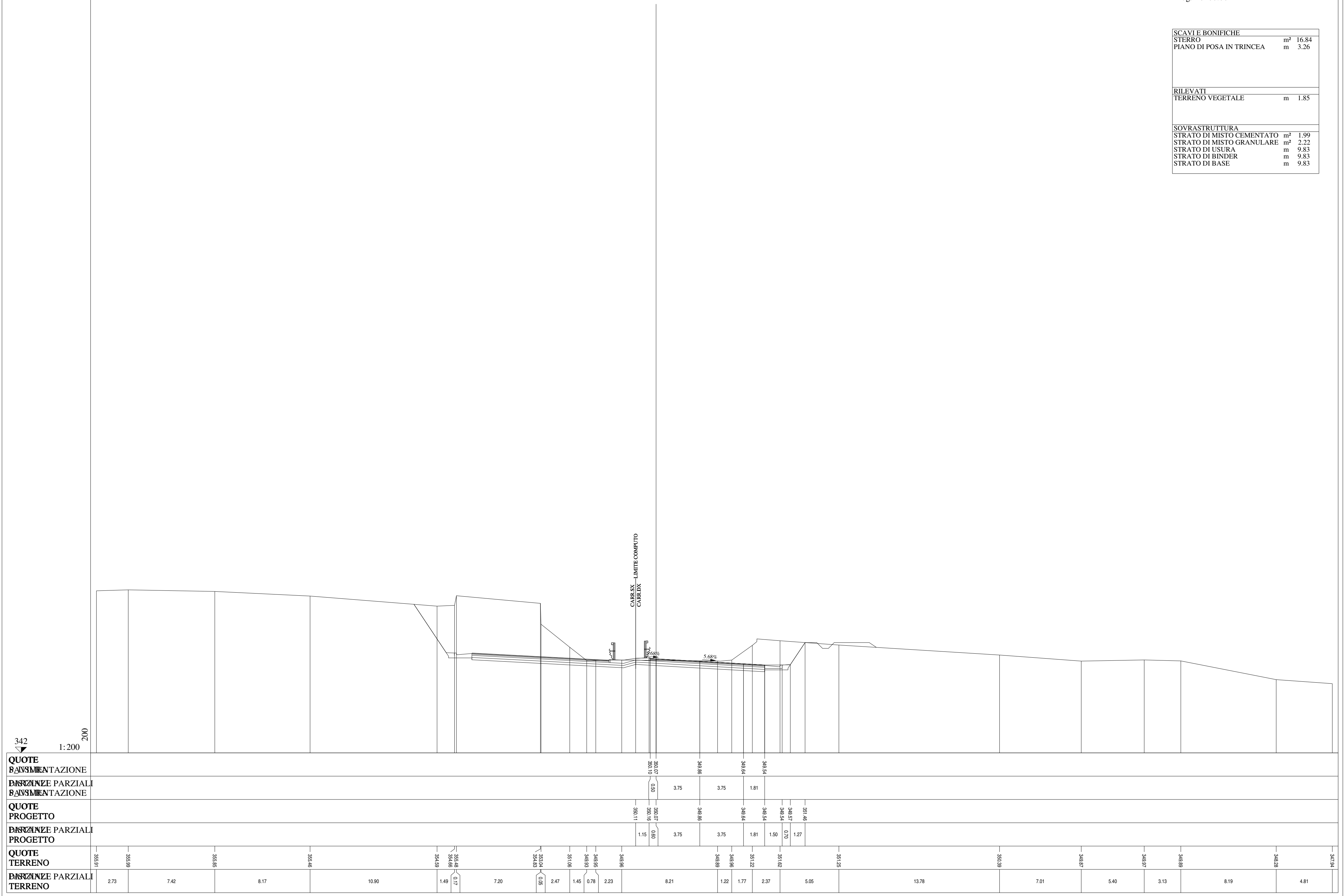
SCAVI E BONIFICHE		
STERRO	m <sup>2</sup>	19.16
PIANO DI POSA IN TRINCEA	m	6.00

RILEVATI		
TERRENO VEGETALE	m	1.85

SOVRASTRUTTURA		
STRATO DI MISTO CEMENTATO	m <sup>2</sup>	2.03
STRATO DI MISTO GRANULARE	m <sup>2</sup>	2.25
STRATO DI USURA	m	10.02
STRATO DI BINDER	m	10.02
STRATO DI BASE	m	10.02

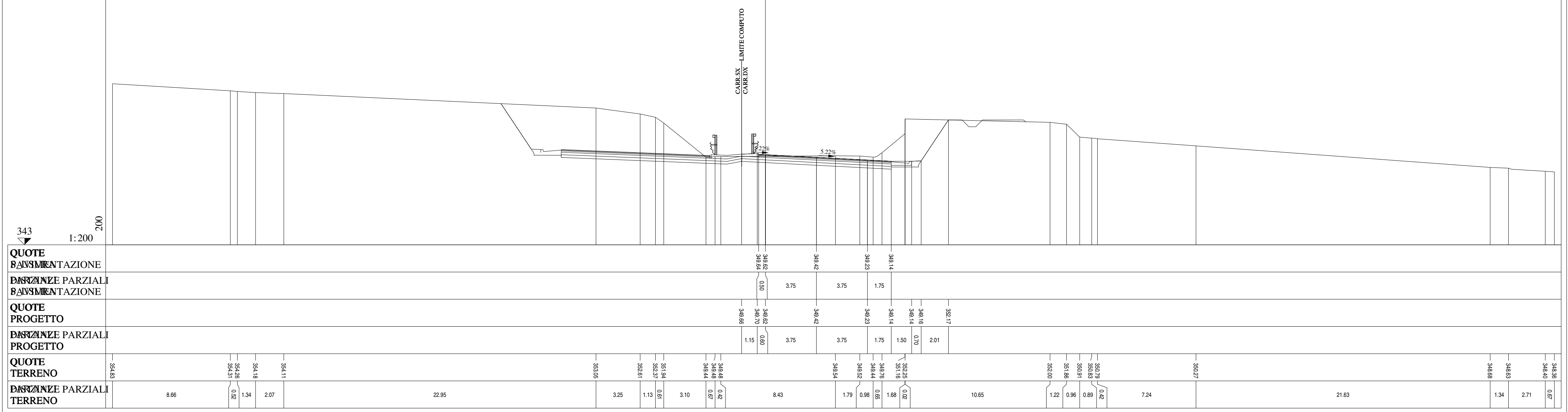


SCAVI E BONIFICHE		
STERRO	m <sup>2</sup>	16.84
PIANO DI POSA IN TRINCEA	m	3.26
RILEVATI		
TERRENO VEGETALE	m	1.85
SOVRASTRUTTURA		
STRATO DI MISTO CEMENTATO	m <sup>2</sup>	1.99
STRATO DI MISTO GRANULARE	m <sup>2</sup>	2.22
STRATO DI USURA	m	9.83
STRATO DI BINDER	m	9.83
STRATO DI BASE	m	9.83



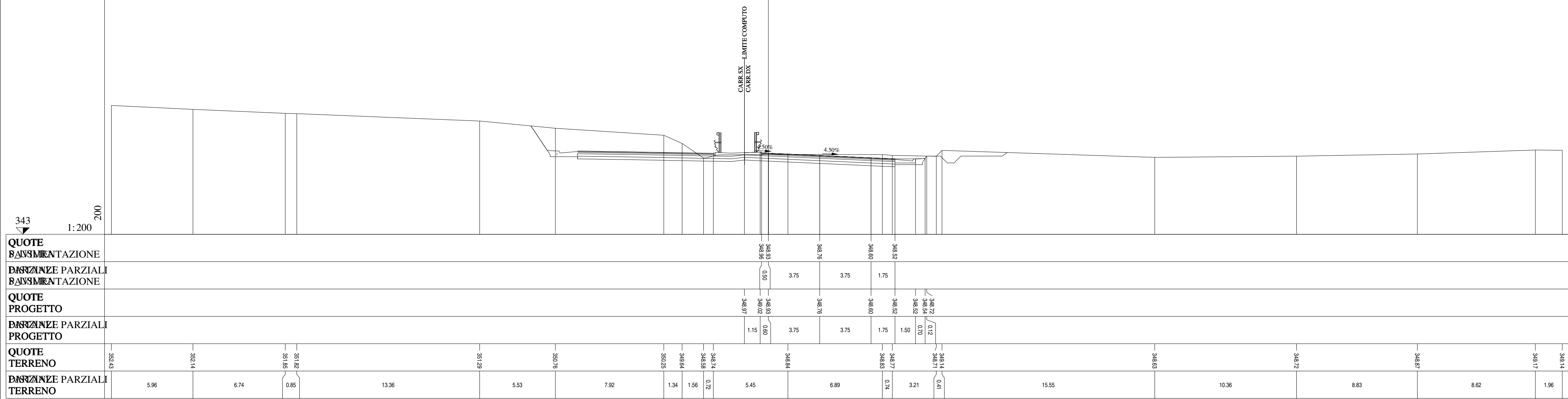
<b>QUOTE</b>																									
<b>Distanze parziali</b>																									
<b>QUOTE</b>																									
<b>Distanze parziali</b>																									
<b>QUOTE</b>	355.91	355.99	355.86	355.46	354.59	354.48	354.86	354.83	351.06	349.95	349.89	349.86	349.86	349.84	349.54	349.54	349.57	351.46	351.25	350.99	349.87	349.87	349.88	348.28	347.94
<b>Distanze parziali</b>	2.73	7.42	8.17	10.90	1.49	0.17	7.20	0.05	2.47	1.45	0.78	2.23	8.21	1.22	1.77	2.37	5.05	13.78	7.01	5.40	3.13	8.19	4.81		

SCAVI E BONIFICHE	
STERRO	m <sup>2</sup> 16.98
PIANO DI POSA IN TRINCEA	m 1.57
RILEVATI	
TERRENO VEGETALE	m 1.85
SOVRASTRUTTURA	
STRATO DI MISTO CEMENTATO	m <sup>2</sup> 1.97
STRATO DI MISTO GRANULARE	m <sup>2</sup> 2.20
STRATO DI USURA	m 9.76
STRATO DI BINDER	m 9.76
STRATO DI BASE	m 9.76





<b>SCAVI E BONIFICHE</b>	
STERRO	m <sup>2</sup> 8.46
<b>RILEVATI</b>	
TERRENO VEGETALE	m 1.85
<b>SOVRASTRUTTURA</b>	
STRATO DI MISTO CEMENTATO	m <sup>2</sup> 1.98
STRATO DI MISTO GRANULARE	m <sup>2</sup> 2.20
STRATO DI USURA	m 9.75
STRATO DI BINDER	m 9.76
STRATO DI BASE	m 9.76

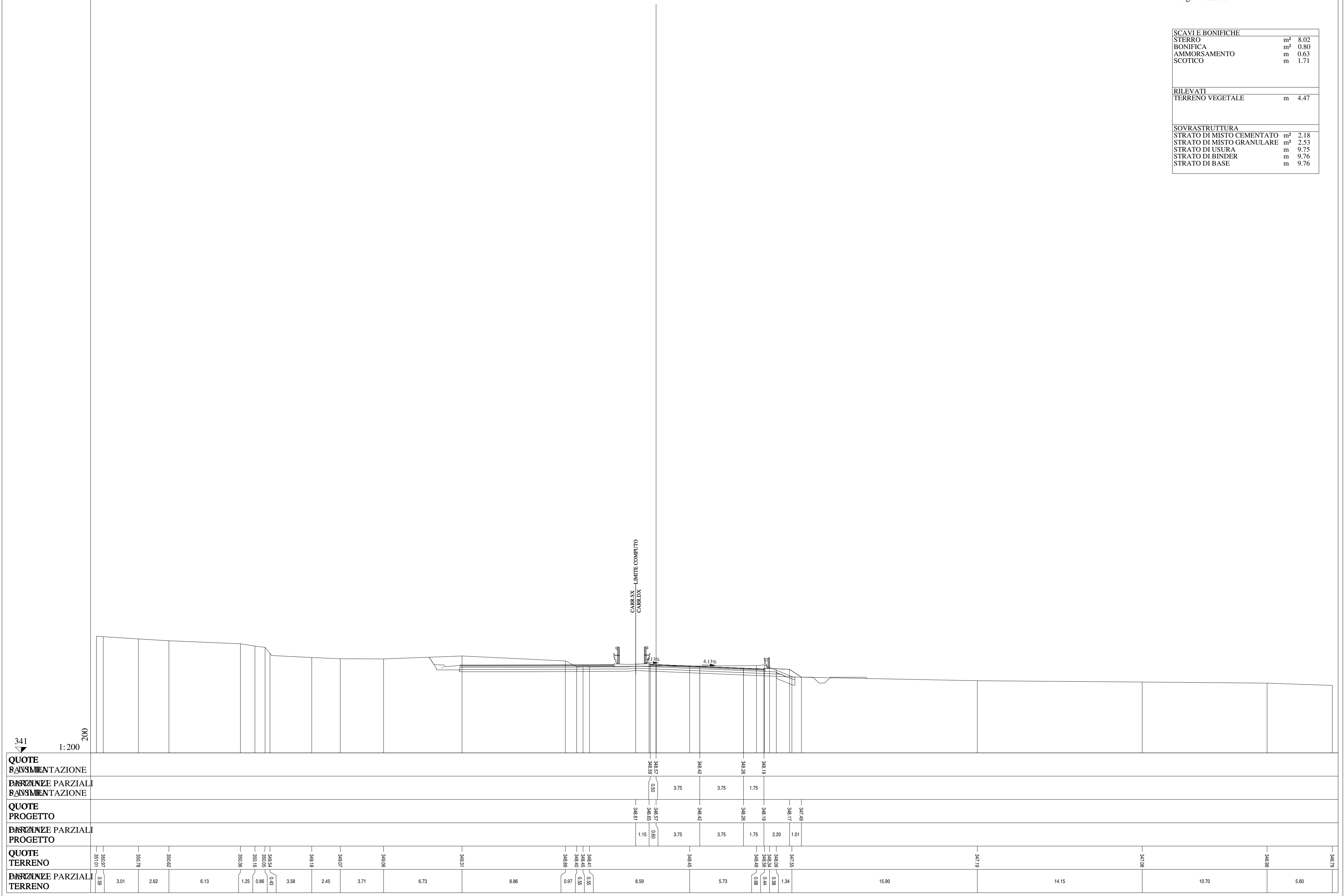




SCAVI E BONIFICHE		
STERRO	m <sup>2</sup>	8.02
BONIFICA	m <sup>2</sup>	0.80
AMMORSAMENTO	m	0.63
SCOTICO	m	1.71

RILEVATI		
TERRENO VEGETALE	m	4.47

SOVRASTRUTTURA		
STRATO DI MISTO CEMENTATO	m <sup>2</sup>	2.18
STRATO DI MISTO GRANULARE	m <sup>2</sup>	2.53
STRATO DI USURA	m	9.75
STRATO DI BINDER	m	9.76
STRATO DI BASE	m	9.76



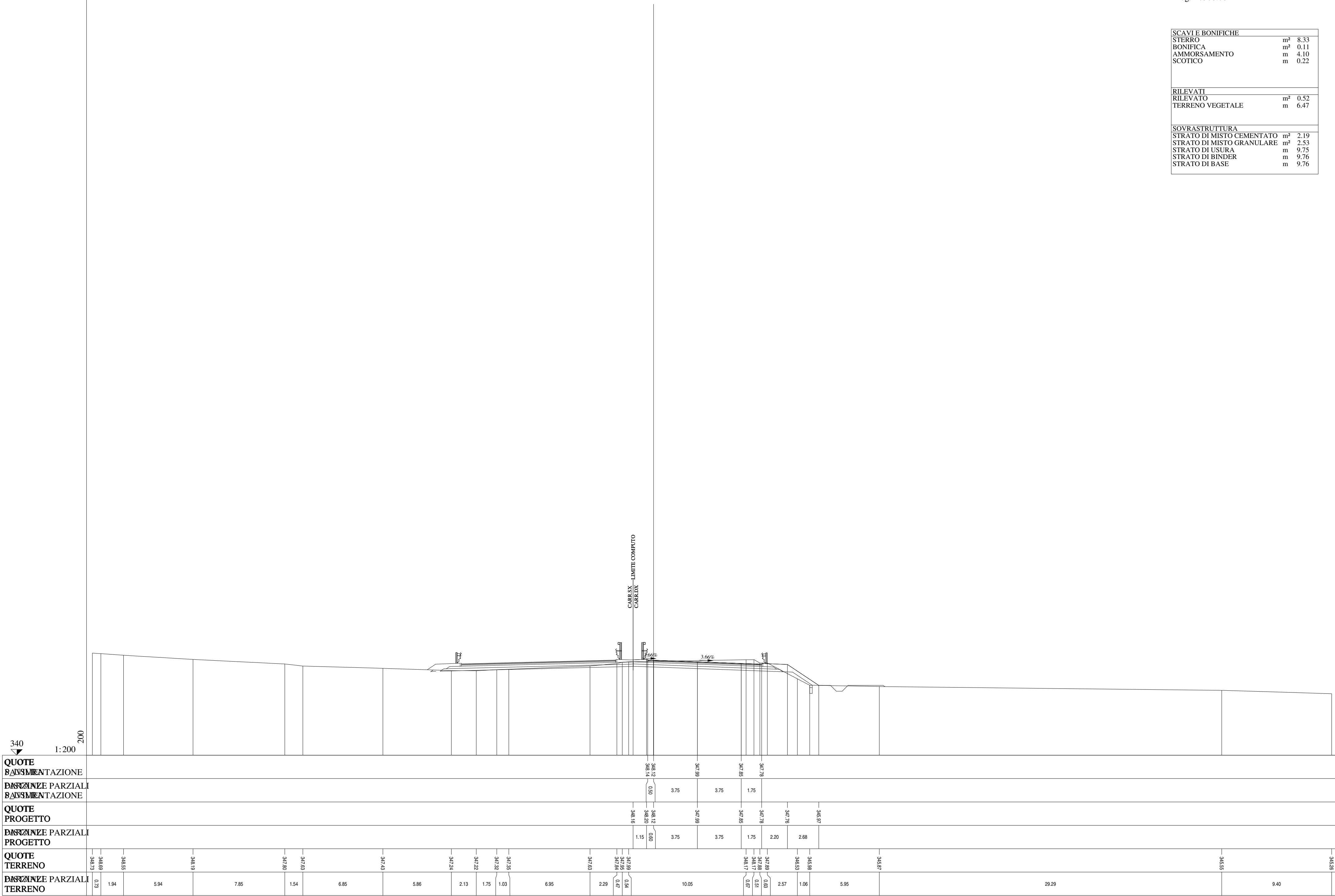
341  
 1:200  
 200

<b>QUOTE</b>																	
<b>AVVIMENTAZIONE</b>																	
<b>DISTANZE PARZIALI</b>																	
<b>AVVIMENTAZIONE</b>																	
<b>QUOTE</b>																	
<b>PROGETTO</b>	348.51	348.57	348.57	348.42	348.26	348.19	348.17	347.49							347.08	346.79	
<b>DISTANZE PARZIALI</b>	1.15	0.60	3.75	3.75	1.75	2.20	1.01							14.15	5.60		
<b>QUOTE</b>	350.01	350.05	350.05	349.18	348.07	348.06	348.31	348.41	348.40	348.89	348.41	348.40	348.89	348.45	347.19	346.88	346.79
<b>TERRENO</b>	0.59	3.01	2.62	6.13	1.25	0.86	0.43	3.58	2.45	3.71	6.73	8.86	0.97	0.55	8.59	5.73	15.90
<b>DISTANZE PARZIALI</b>	0.59	3.01	2.62	6.13	1.25	0.86	0.43	3.58	2.45	3.71	6.73	8.86	0.97	0.55	8.59	5.73	15.90
<b>TERRENO</b>	0.59	3.01	2.62	6.13	1.25	0.86	0.43	3.58	2.45	3.71	6.73	8.86	0.97	0.55	8.59	5.73	15.90

SCAVI E BONIFICHE		
STERRO	m <sup>2</sup>	8.33
BONIFICA	m <sup>2</sup>	0.11
AMMORSAMENTO	m	4.10
SCOTICO	m	0.22

RILEVATI		
RILEVATO	m <sup>2</sup>	0.52
TERRENO VEGETALE	m	6.47

SOVRASTRUTTURA		
STRATO DI MISTO CEMENTATO	m <sup>2</sup>	2.19
STRATO DI MISTO GRANULARE	m <sup>2</sup>	2.53
STRATO DI USURA	m	9.75
STRATO DI BINDER	m	9.76
STRATO DI BASE	m	9.76






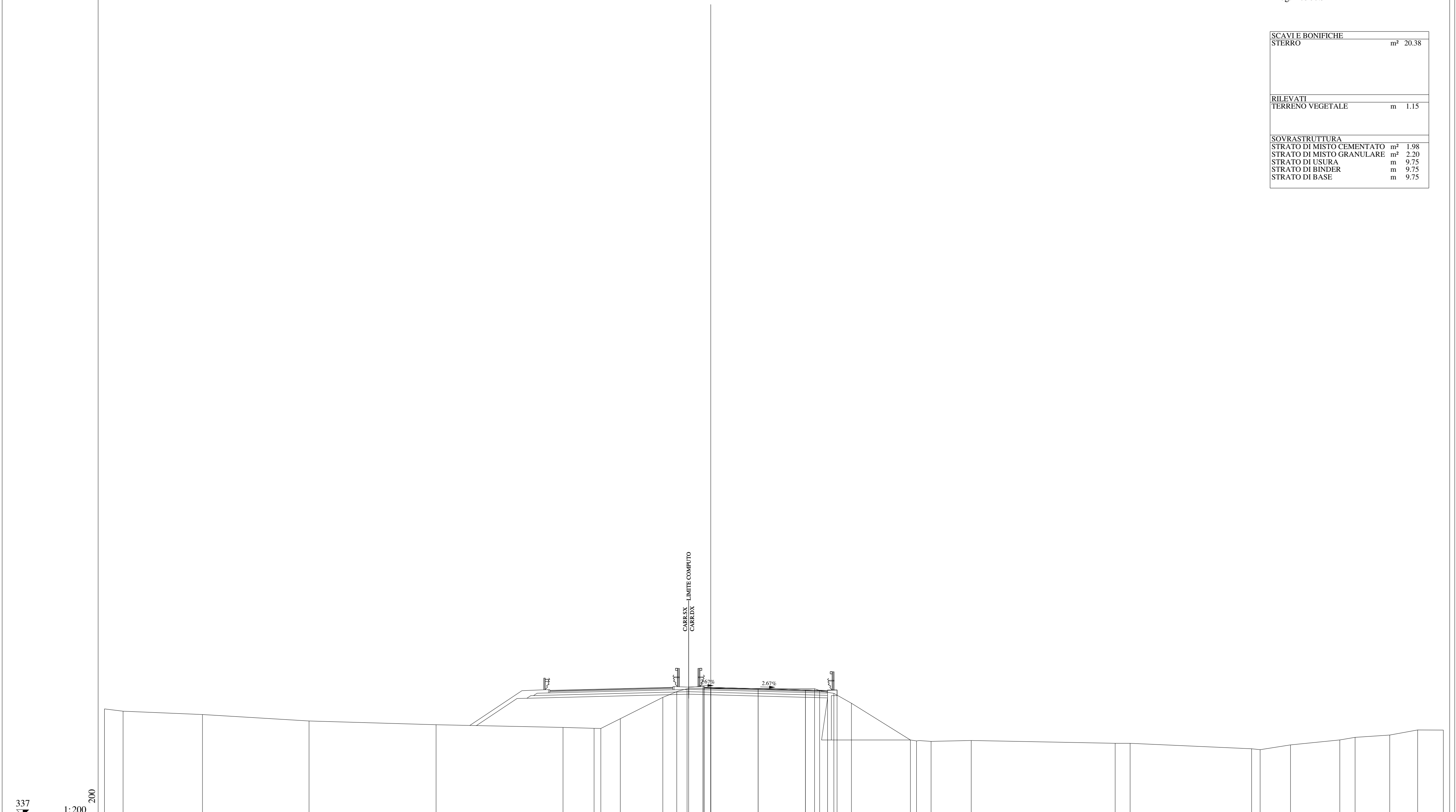
SCAVI E BONIFICHE		
STERRO	m <sup>2</sup>	7.05
BONIFICA	m <sup>2</sup>	0.37
AMMORSAMENTO	m	6.61
SCOTICO	m	0.75

RILEVATI		
RILEVATO	m <sup>2</sup>	2.92
TERRENO VEGETALE	m	9.56

SOVRASTRUTTURA		
STRATO DI MISTO CEMENTATO	m <sup>2</sup>	2.18
STRATO DI MISTO GRANULARE	m <sup>2</sup>	2.53
STRATO DI USURA	m	9.75
STRATO DI BINDER	m	9.75
STRATO DI BASE	m	9.75



<b>SCAVI E BONIFICHE</b>	
STERRO	m <sup>2</sup> 20.38
<b>RILEVATI</b>	
TERRENO VEGETALE	m 1.15
<b>SOVRASTRUTTURA</b>	
STRATO DI MISTO CEMENTATO	m <sup>2</sup> 1.98
STRATO DI MISTO GRANULARE	m <sup>2</sup> 2.20
STRATO DI USURA	m 9.75
STRATO DI BINDER	m 9.75
STRATO DI BASE	m 9.75



<b>QUOTE</b>																												
<b>Distanze parziali</b>																												
<b>QUOTE</b>																												
<b>Distanze parziali</b>																												
<b>QUOTE</b>	344.47	345.29	346.03	346.82	347.22	347.81	348.01	348.94	349.10	349.89	349.84	349.09	347.17	347.24	347.30	346.93	346.71	345.92	345.01	342.97	342.75	342.25	346.62	349.02	349.22	349.40	349.81	349.80
<b>Distanze parziali</b>	1.47	6.29	8.44	10.06	10.04	2.46	0.54	1.54	3.37	1.10	0.82	1.26	3.75	3.75	1.75	0.75	4.67	3.18	11.40	1.18	9.62	0.67	2.41	3.90	1.21	2.75	2.20	2.04

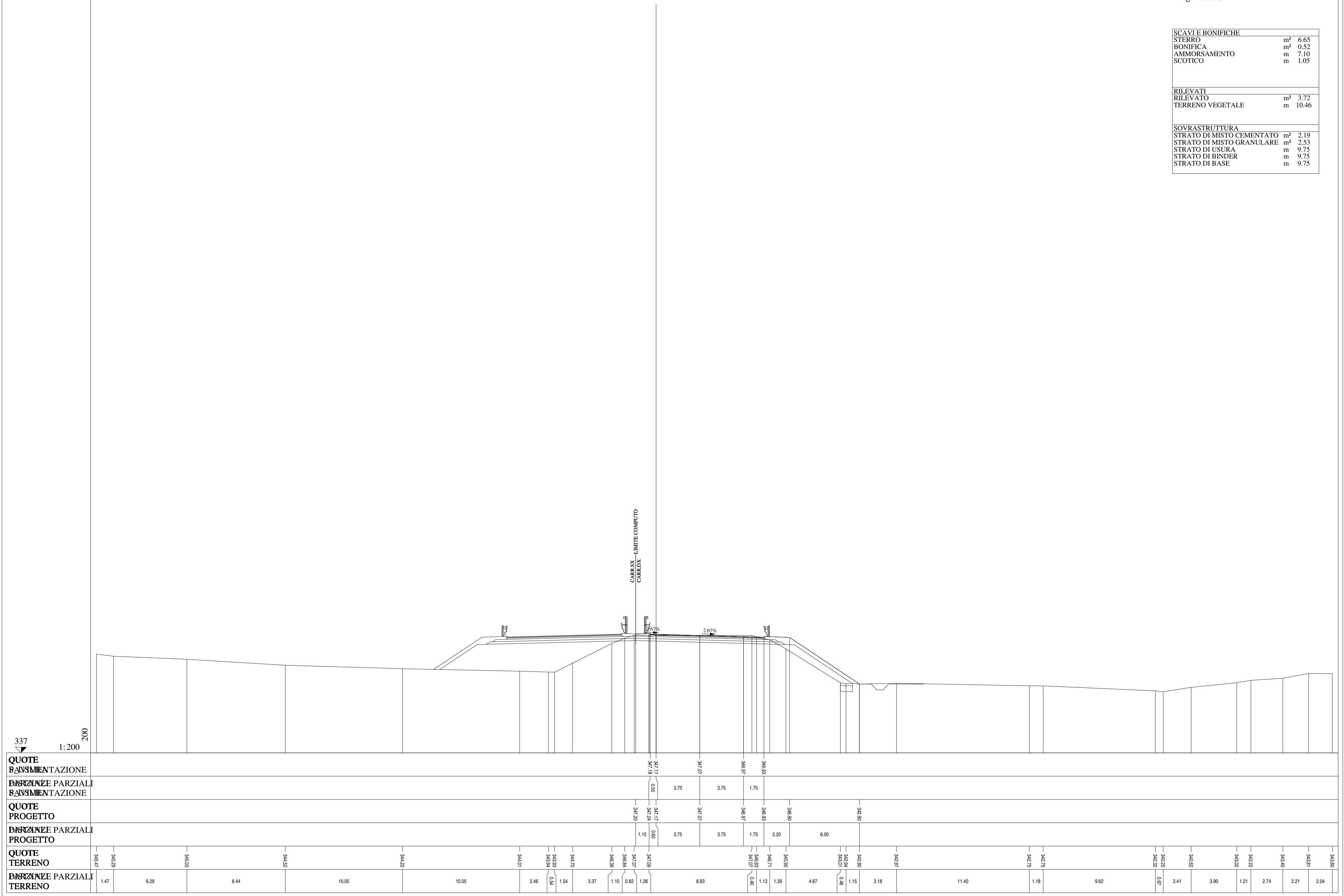
SCAVI E BONIFICHE	
STERRO	m <sup>2</sup> 6.65
BONIFICA	m <sup>2</sup> 0.52
AMMORSAMENTO	m 7.10
SCOTICO	m 1.05

RILEVATI	
RILEVATO	m <sup>2</sup> 3.72
TERRENO VEGETALE	m 10.46

SOVRASTRUTTURA	
STRATO DI MISTO CEMENTATO	m <sup>2</sup> 2.19
STRATO DI MISTO GRANULARE	m <sup>2</sup> 2.53
STRATO DI USURA	m 9.75
STRATO DI BINDER	m 9.75
STRATO DI BASE	m 9.75

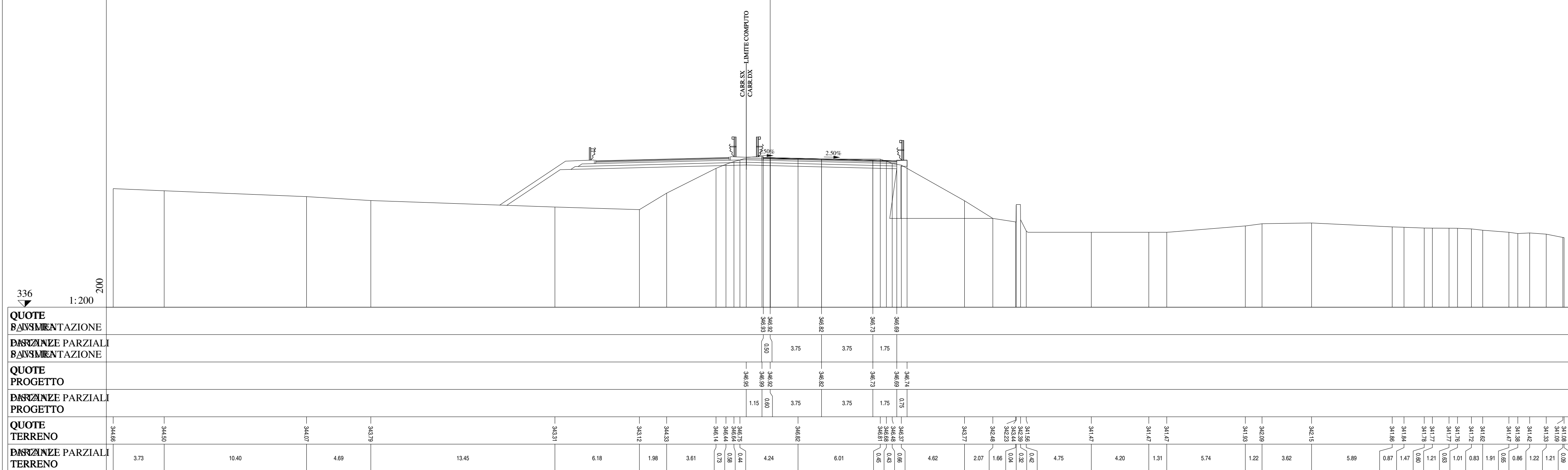


337  
 1:200

<b>QUOTE</b>																												
<b>Distanze Parziali</b>																												
<b>QUOTE</b>																												
<b>Distanze Parziali</b>																												
<b>QUOTE</b>	343.47	343.29	343.03	344.52	344.22		344.01	343.94	344.17	346.39	346.84	347.07	347.24	347.17	346.93	346.71	345.92	342.90	342.97	342.75	342.25	346.62	349.02	349.22	349.40	349.81	349.80	
<b>Distanze Parziali</b>	1.47	6.29	8.44	10.05	10.05		2.46	0.54	1.54	3.37	1.10	0.82	1.26	8.83	0.40	1.13	1.39	4.67	3.18	1.18	9.62	0.67	2.41	3.90	1.21	2.74	2.21	2.04



<b>SCAVI E BONIFICHE</b>	
STERRO	m <sup>2</sup> 21.61
<b>RILEVATI</b>	
TERRENO VEGETALE	m 1.15
<b>SOVRASTRUTTURA</b>	
STRATO DI MISTO CEMENTATO	m <sup>2</sup> 1.98
STRATO DI MISTO GRANULARE	m <sup>2</sup> 2.20
STRATO DI USURA	m 9.75
STRATO DI BINDER	m 9.75
STRATO DI BASE	m 9.75







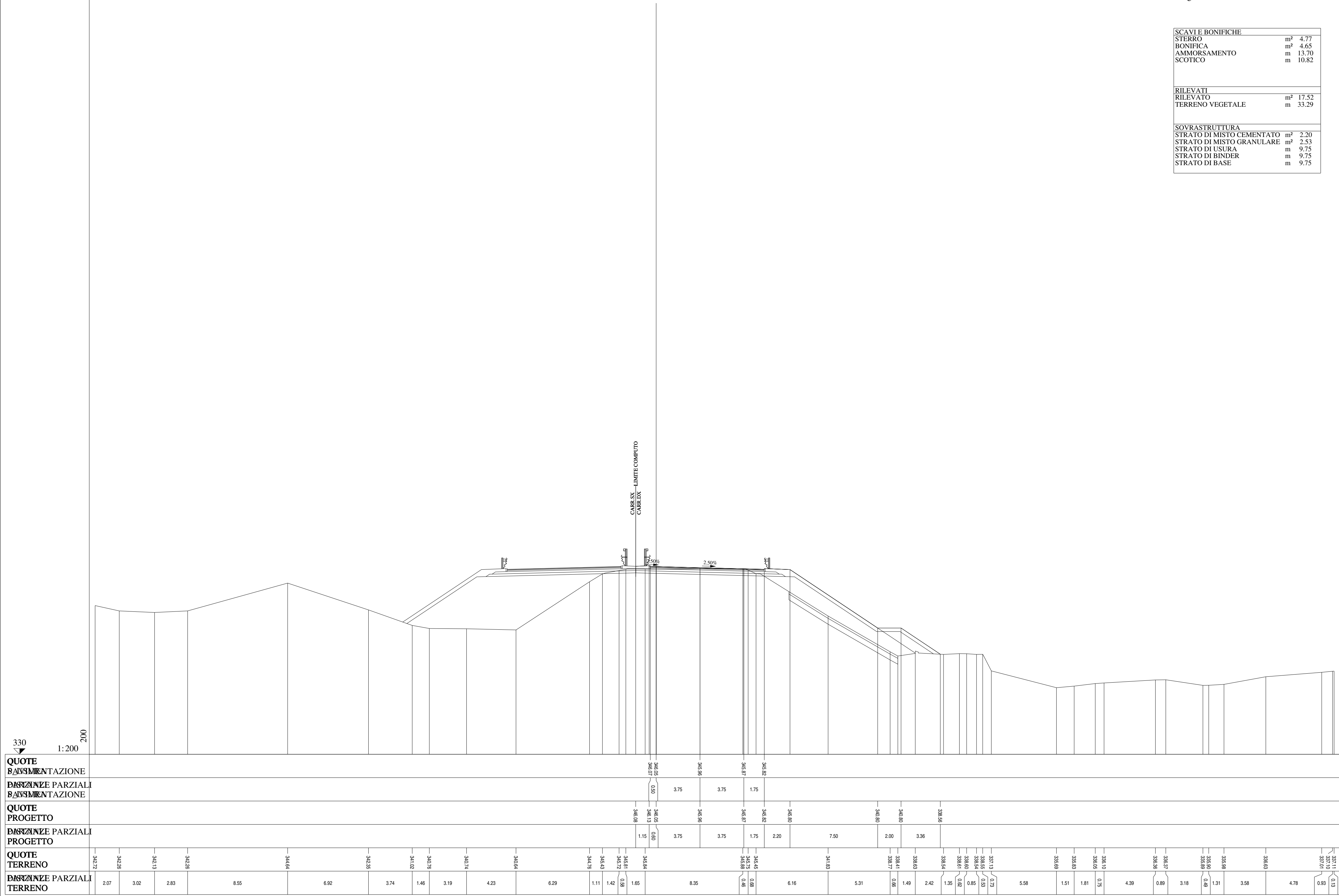
SCAVI E BONIFICHE	
STERRO	m <sup>2</sup> 4.77
BONIFICA	m <sup>2</sup> 4.65
AMMORSAMENTO	m 13.70
SCOTICO	m 10.82

RILEVATI	
RILEVATO	m <sup>2</sup> 17.52
TERRENO VEGETALE	m 33.29

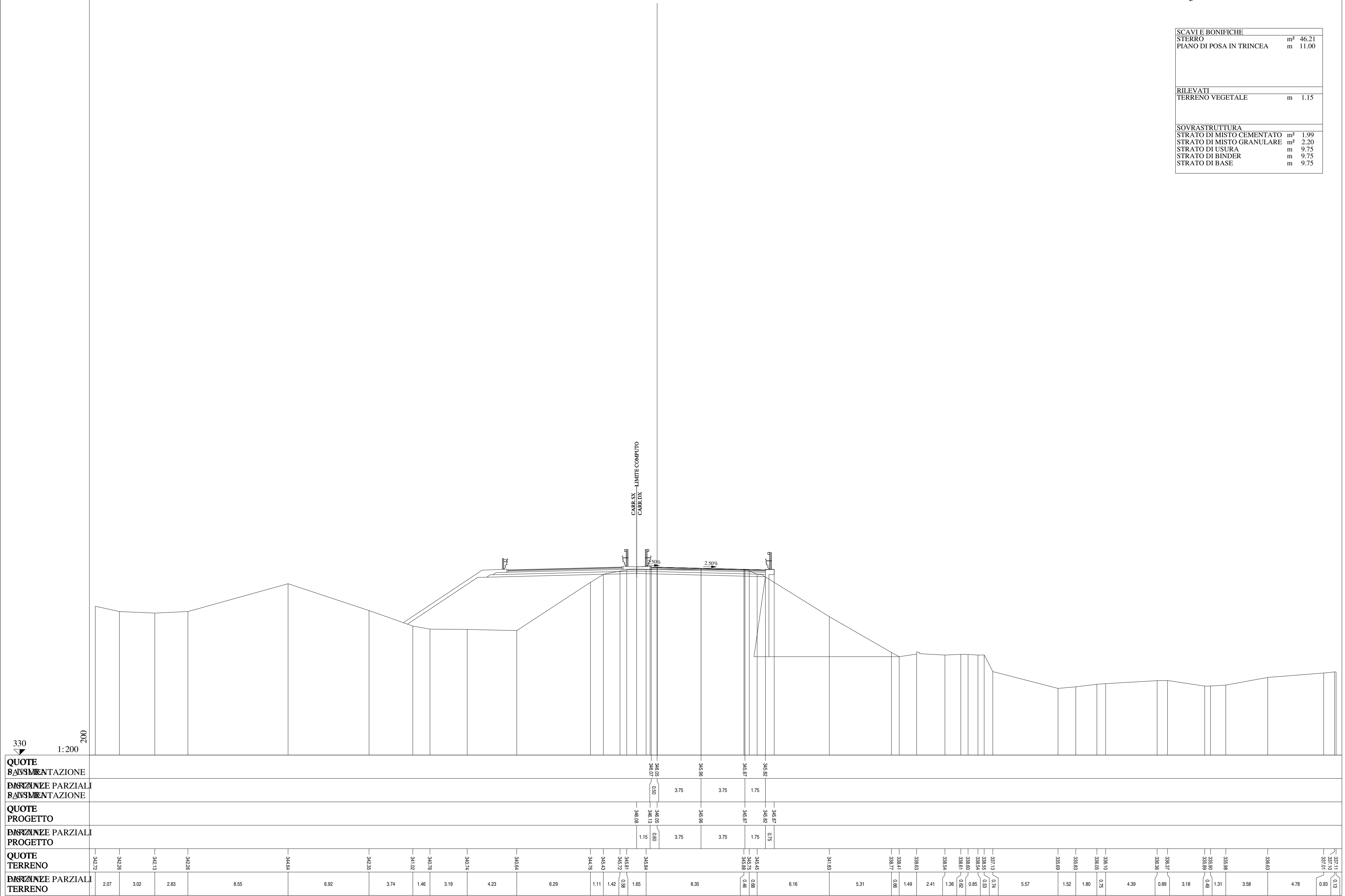
SOVRASTRUTTURA	
STRATO DI MISTO CEMENTATO	m <sup>2</sup> 2.20
STRATO DI MISTO GRANULARE	m <sup>2</sup> 2.53
STRATO DI USURA	m 9.75
STRATO DI BINDER	m 9.75
STRATO DI BASE	m 9.75



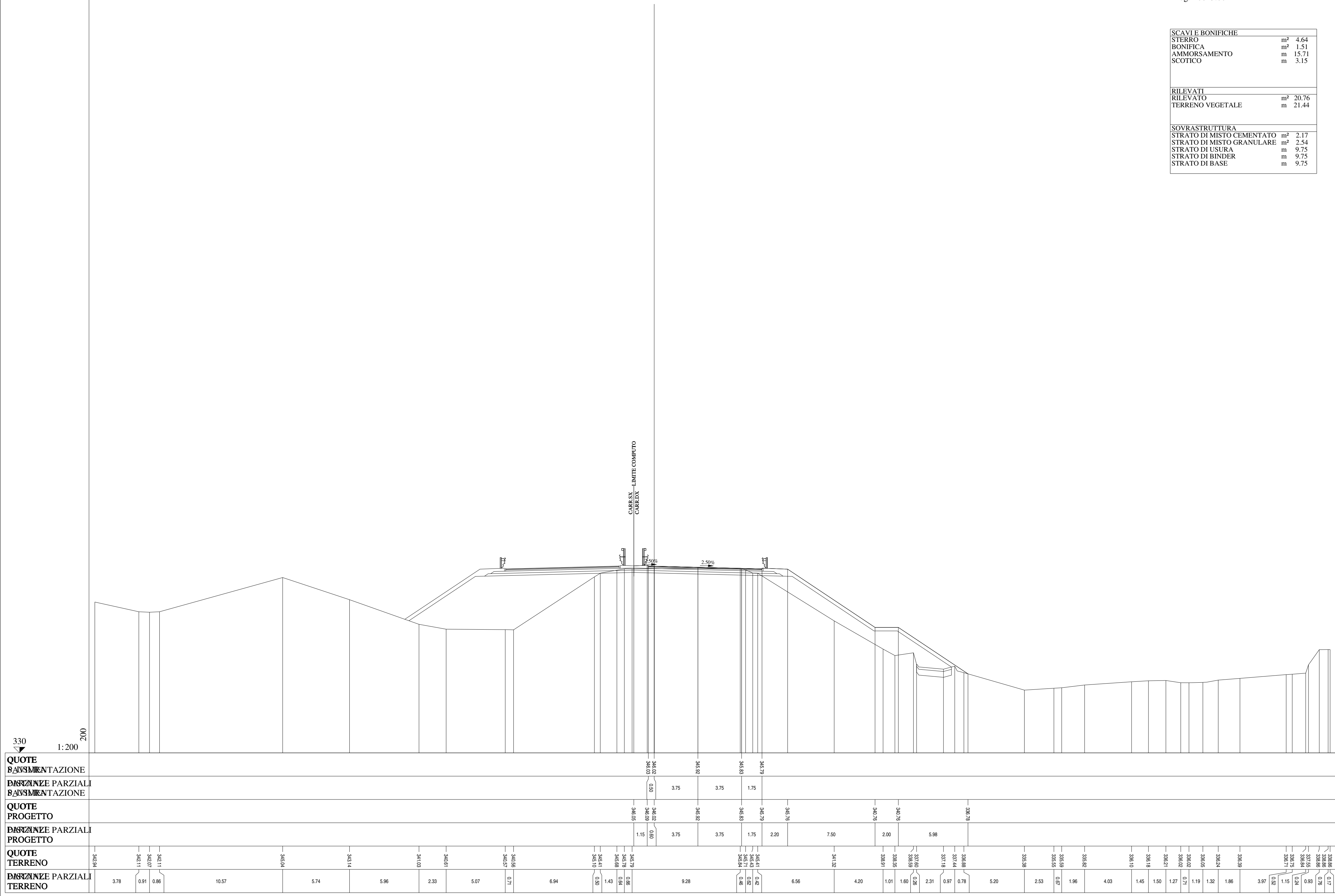
330  
 1:200  
 200

<b>QUOTE</b>																																						
<b>BASIMENTAZIONE</b>																																						
<b>Distanze Parziali</b>																																						
<b>BASIMENTAZIONE</b>																																						
<b>QUOTE</b>																																						
<b>PROGETTO</b>																																						
<b>Distanze Parziali</b>																																						
<b>PROGETTO</b>																																						
<b>QUOTE</b>																																						
<b>TERRENO</b>	346.12	346.28	346.13	346.28	344.64	346.35	346.12	346.76	346.74	346.64	344.78	345.43	345.81	345.72	345.84	345.45	345.75	345.88	341.83	338.77	338.41	338.63	338.54	338.61	337.13	338.55	338.60	338.69	338.10	338.05	338.36	338.37	338.90	338.99	338.63	337.11	337.10	337.01
<b>Distanze Parziali</b>	2.07	3.02	2.83	8.55	6.92	3.74	1.46	3.19	4.23	6.29	1.11	1.42	0.98	1.65	8.35	0.88	0.46	6.16	5.31	0.66	1.49	2.42	1.35	0.82	0.85	0.73	5.58	1.51	1.81	0.75	4.39	0.89	3.18	1.31	3.58	4.78	0.93	0.13

<b>SCAVI E BONIFICHE</b>	
STERRO	m <sup>2</sup> 46.21
PIANO DI POSA IN TRINCEA	m 11.00
<b>RILEVATI</b>	
TERRENO VEGETALE	m 1.15
<b>SOVRASTRUTTURA</b>	
STRATO DI MISTO CEMENTATO	m <sup>2</sup> 1.99
STRATO DI MISTO GRANULARE	m <sup>2</sup> 2.20
STRATO DI USURA	m 9.75
STRATO DI BINDER	m 9.75
STRATO DI BASE	m 9.75



SCAVI E BONIFICHE	
STERRO	m² 4.64
BONIFICA	m² 1.51
AMMORSAMENTO	m 15.71
SCOTICO	m 3.15
RILEVATI	
RILEVATO	m² 20.76
TERRENO VEGETALE	m 21.44
SOVRASTRUTTURA	
STRATO DI MISTO CEMENTATO	m² 2.17
STRATO DI MISTO GRANULARE	m² 2.54
STRATO DI USURA	m 9.75
STRATO DI BINDER	m 9.75
STRATO DI BASE	m 9.75



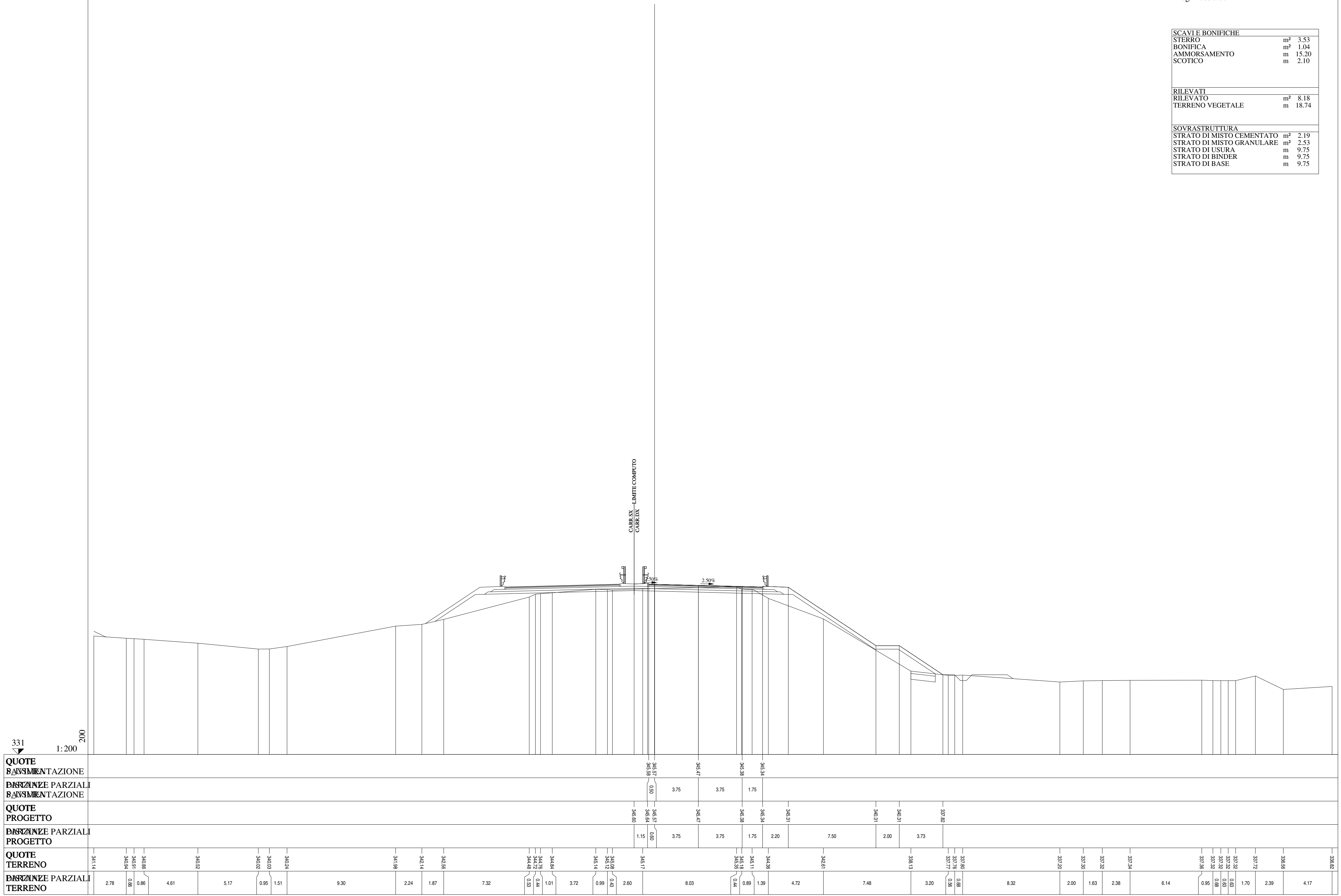
330  
▼  
1:200  
200

QUOTE BASIMENTAZIONE												346.02	346.02	346.03	345.92	345.83	345.79	345.78	340.78	340.76	338.78																										
Distanze parziali BASIMENTAZIONE												0.50	3.75	3.75	1.75	3.75	2.20	7.50	2.00	5.98																											
QUOTE PROGETTO												346.03	346.02	345.92	345.83	345.79	345.78	340.78	340.76	338.78																											
Distanze parziali PROGETTO												1.15	0.60	3.75	3.75	1.75	2.20	7.50	2.00	5.98																											
QUOTE TERRENO	342.94	342.11	342.07	342.11	342.11	342.04	341.13	340.81	340.58	340.57	345.10	345.41	345.78	345.89	345.41	345.43	345.84	341.32	338.91	338.95	337.60	338.59	337.18	337.44	338.88	335.38	335.59	335.55	333.82	338.10	338.18	338.21	338.02	338.05	338.24	338.24	338.39	338.89	338.88	338.86	338.86	338.86	338.86				
Distanze parziali TERRENO	3.78	0.91	0.86			10.57				5.74	5.96	2.33	5.07		6.94	1.43	0.84	0.66		9.28	0.46	0.82	0.42	6.56	4.20	1.01	1.60	0.28	2.31	0.97	0.78	5.20	2.53	1.96	4.03	1.45	1.50	1.27	1.19	1.32	1.86	3.97	0.52	1.15	0.24	0.93	0.17

SCAVI E BONIFICHE		
STERRO	m <sup>2</sup>	3.53
BONIFICA	m <sup>2</sup>	1.04
AMMORSAMENTO	m	15.20
SCOTICO	m	2.10

RILEVATI		
RILEVATO	m <sup>2</sup>	8.18
TERRENO VEGETALE	m	18.74

SOVRASTRUTTURA		
STRATO DI MISTO CEMENTATO	m <sup>2</sup>	2.19
STRATO DI MISTO GRANULARE	m <sup>2</sup>	2.53
STRATO DI USURA	m	9.75
STRATO DI BINDER	m	9.75
STRATO DI BASE	m	9.75




331

1:200

200

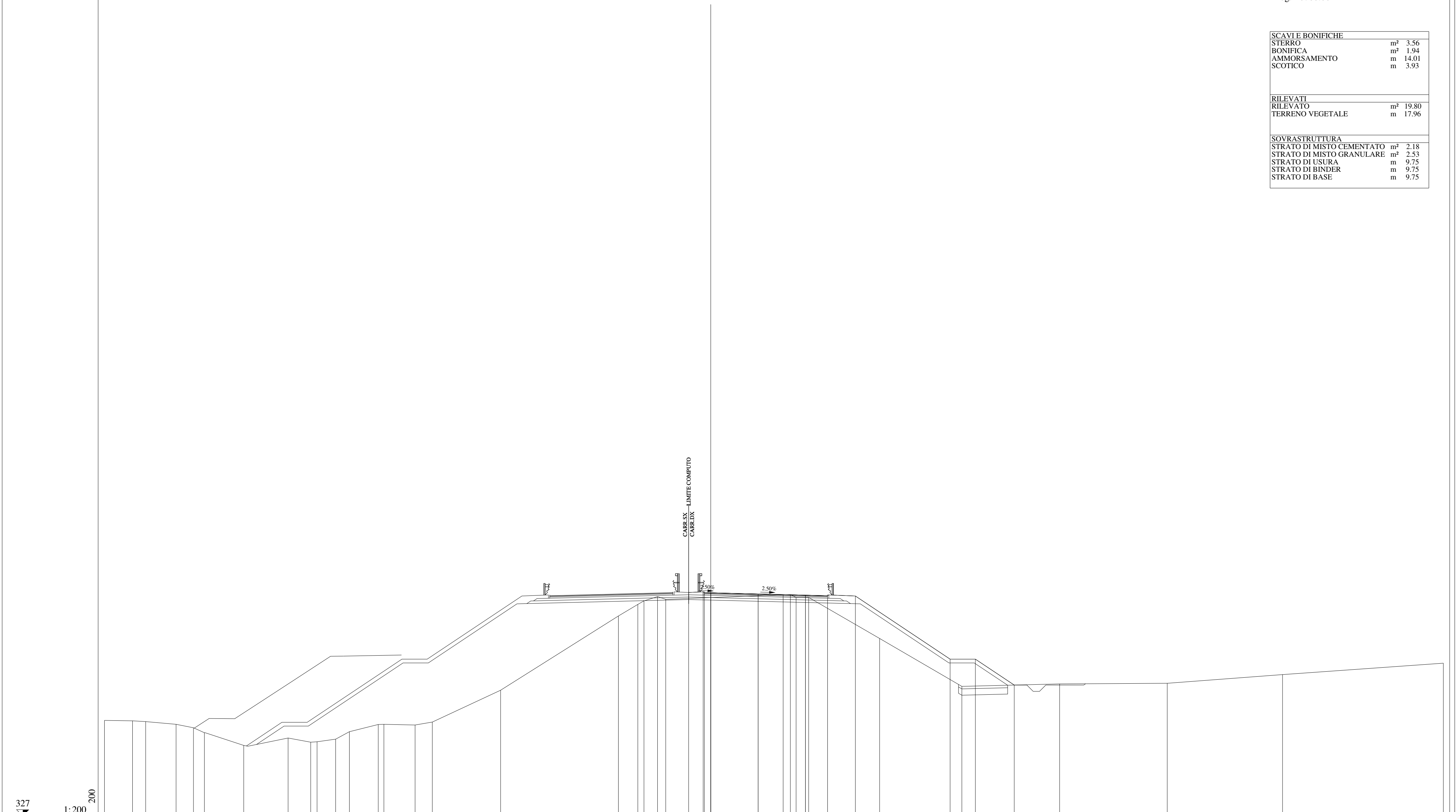
<b>QUOTE BASIMENTAZIONE</b>	345.57	345.57	345.47	345.38	345.34	345.31	340.31	340.31	337.82	337.80	337.76	337.77	337.20	337.30	337.32	337.34	337.22	338.56	338.82	
<b>Distanze Parziali Basimentazione</b>	0.90		3.75	3.75	1.75															
<b>QUOTE PROGETTO</b>	345.80	345.57	345.47	345.38	345.34	345.31	340.31	340.31	337.82	337.80	337.76	337.77	337.20	337.30	337.32	337.34	337.22	338.56	338.82	
<b>Distanze Parziali Progetto</b>	1.15	0.80	3.75	3.75	1.75	2.20		7.50		2.00	3.73									
<b>QUOTE TERRENO</b>	341.14		341.98	342.14	342.56															
<b>Distanze Parziali Terreno</b>	2.78	0.86	0.86	4.61		5.17	0.95	1.51	9.30	2.24	1.87	7.32	0.53	1.01	3.72	0.98	0.48	2.60	8.03	
																			0.44	0.89
																			1.39	4.72
																			7.48	3.20
																			6.14	0.95
																			0.98	8.32
																			2.00	2.38
																			1.63	2.38
																			6.14	3.20
																			0.95	0.98
																			1.70	1.70
																			2.39	2.39
																			4.17	4.17

SCAVI E BONIFICHE		
STERRO	m²	3.72
BONIFICA	m²	0.24
AMMORSAMENTO	m	17.13
SCOTICO	m	0.48
RILEVATI		
RILEVATO	m²	14.79
TERRENO VEGETALE	m	18.67
SOVRASTRUTTURA		
STRATO DI MISTO CEMENTATO	m²	2.19
STRATO DI MISTO GRANULARE	m²	2.53
STRATO DI USURA	m	9.75
STRATO DI BINDER	m	9.75
STRATO DI BASE	m	9.75



<b>QUOTE</b>																																	
<b>Distanze parziali</b>																																	
<b>QUOTE</b>																																	
<b>Distanze parziali</b>																																	
<b>QUOTE</b>	339.02	338.99	337.99	336.72	336.92	337.08	336.96	334.21	334.21	334.10	334.05	333.99	333.29	333.82	333.82	333.73	344.82	344.82	344.71	344.70	344.64	340.43	337.41	337.45	338.53	338.90	338.88	338.93	339.22	339.64	343.03	342.28	342.59
<b>Distanze parziali</b>	5.58	3.05	1.74	2.33	0.63	1.98	0.42	3.61	0.46	5.17	2.69	0.42	2.63	1.40	0.69	2.52	4.53	5.41	0.45	0.47	7.38	8.12	5.31	12.29	4.59	1.28	3.42	2.26	2.59	0.96	0.47	1.23	

<b>SCAVI E BONIFICHE</b>		
STERRO	m <sup>2</sup>	3.56
BONIFICA	m <sup>2</sup>	1.94
AMMORSAMENTO	m	14.01
SCOTICO	m	3.93
<b>RILEVATI</b>		
RILEVATO	m <sup>2</sup>	19.80
TERRENO VEGETALE	m	17.96
<b>SOVRASTRUTTURA</b>		
STRATO DI MISTO CEMENTATO	m <sup>2</sup>	2.18
STRATO DI MISTO GRANULARE	m <sup>2</sup>	2.53
STRATO DI USURA	m	9.75
STRATO DI BINDER	m	9.75
STRATO DI BASE	m	9.75



<b>QUOTE</b> <b>PAVIMENTAZIONE</b>																															
<b>Distanze parziali</b> <b>PAVIMENTAZIONE</b>																															
<b>QUOTE</b> <b>PROGETTO</b>																															
<b>Distanze parziali</b> <b>PROGETTO</b>																															
<b>QUOTE</b> <b>TERRENO</b>	334.56	334.53	334.47	334.25	333.99	333.59	332.99	333.17	332.84	332.87	333.08	333.67	334.24	334.25	334.20	334.43	336.95	342.83	344.03	344.75	344.15	344.96	344.89	344.82	344.30	341.05	337.26	337.45	337.50	339.19	339.09
<b>Distanze parziali</b> <b>TERRENO</b>	2.22	1.04	2.41	1.38	0.86	3.12	3.51	1.79	0.90	1.47	1.09	2.29	0.44	2.47	1.37	5.40	9.33	1.54	0.48	1.08	0.85	9.29	0.57	0.48	0.99	5.82	6.51	7.74	8.52	9.13	12.73

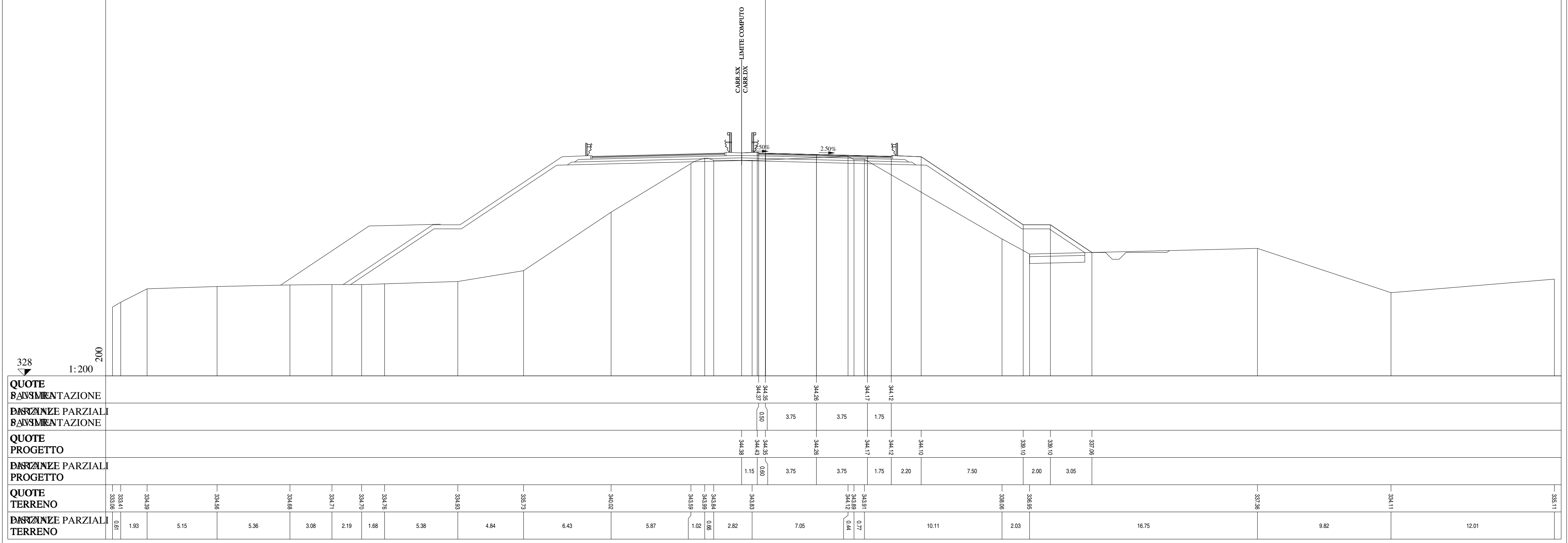
SCAVI E BONIFICHE	
STERRO	m² 2.36
BONIFICA	m² 2.03
AMMORSAMENTO	m 13.99
SCOTICO	m 4.06

RILEVATI	
RILEVATO	m² 23.65
TERRENO VEGETALE	m 17.93

SOVRASTRUTTURA	
STRATO DI MISTO CEMENTATO	m² 2.18
STRATO DI MISTO GRANULARE	m² 2.53
STRATO DI USURA	m 9.75
STRATO DI BINDER	m 9.75
STRATO DI BASE	m 9.75



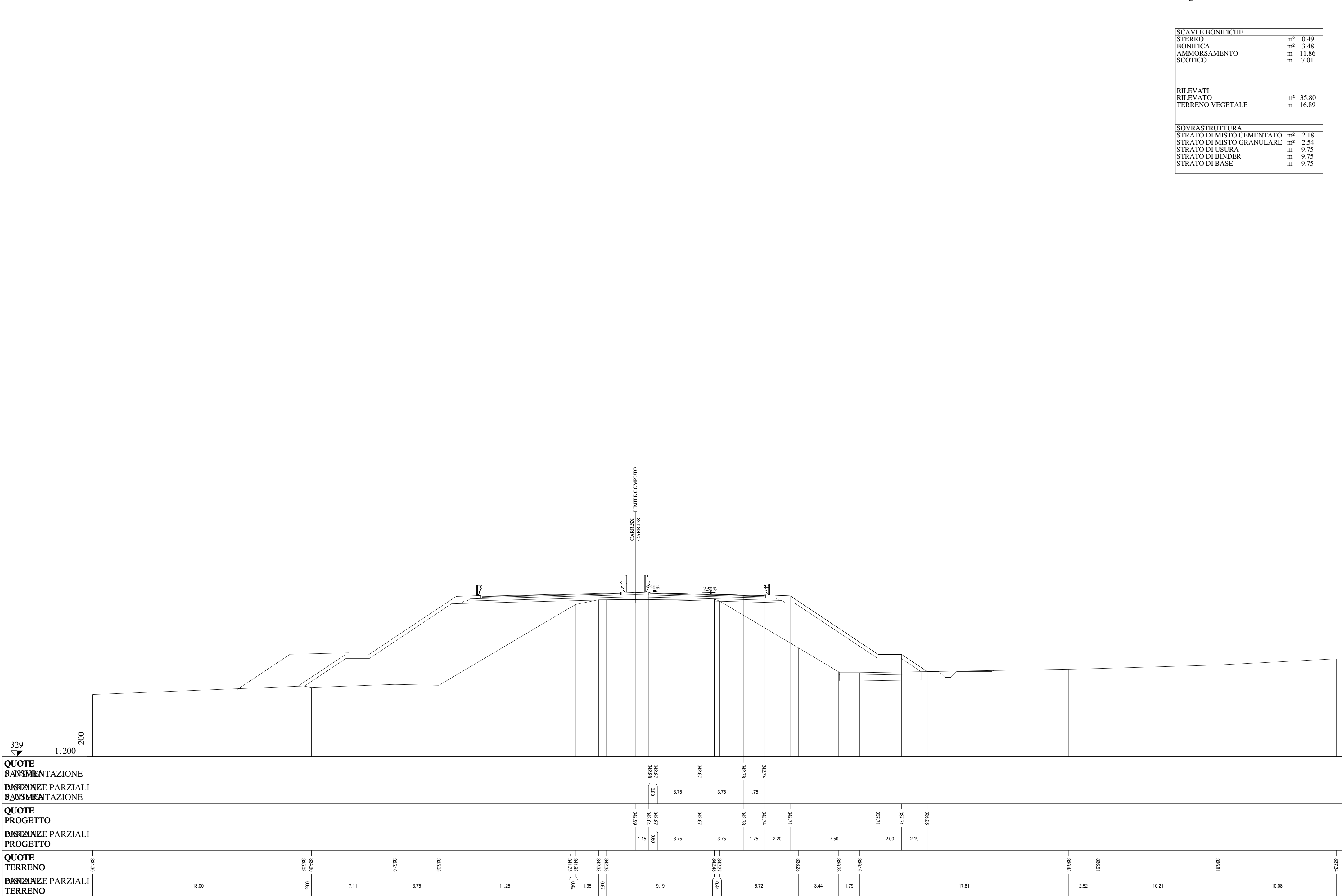








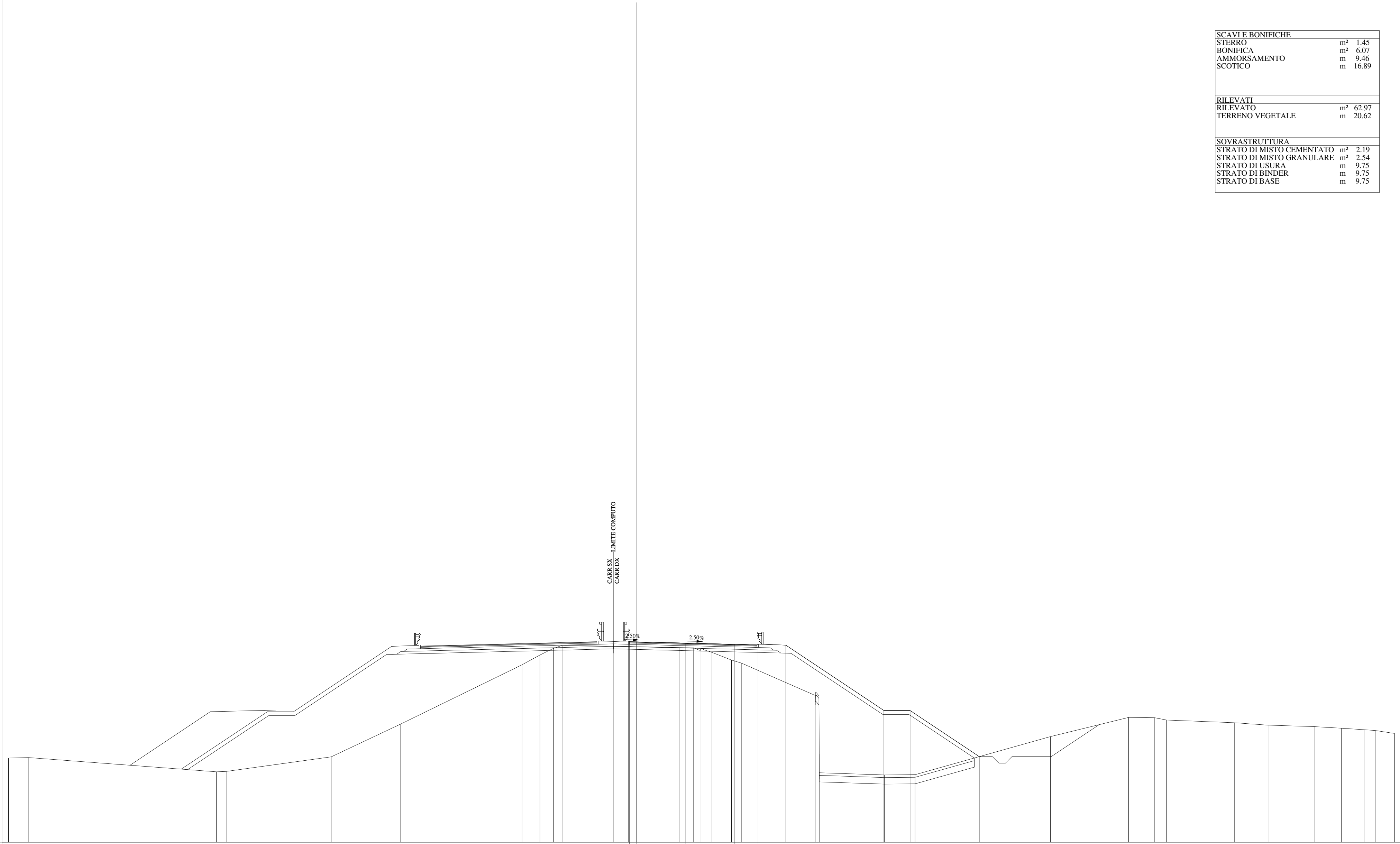
SCAVI E BONIFICHE	
STERRO	m <sup>2</sup> 0.49
BONIFICA	m <sup>2</sup> 3.48
AMMORSAMENTO	m 11.86
SCOTICO	m 7.01
RILEVATI	
RILEVATO	m <sup>2</sup> 35.80
TERRENO VEGETALE	m 16.89
SOVRASTRUTTURA	
STRATO DI MISTO CEMENTATO	m <sup>2</sup> 2.18
STRATO DI MISTO GRANULARE	m <sup>2</sup> 2.54
STRATO DI USURA	m 9.75
STRATO DI BINDER	m 9.75
STRATO DI BASE	m 9.75



<b>QUOTE</b>																								
<b>BASIMENTAZIONE</b>																								
<b>DISTANZE PARZIALI</b>																								
<b>PROGETTO</b>																								
<b>TERRENO</b>	334.30	334.90	335.02	335.16	335.08	341.75	341.98	342.38	342.88	342.87	342.78	342.74	342.71	338.28	338.23	338.16	338.45	338.51	338.81	337.34				
<b>DISTANZE PARZIALI</b>																								
<b>TERRENO</b>	18.00	0.85		7.11	3.75		11.25	0.42	1.95	0.87	9.19	0.44	6.72	3.44	1.79		17.81	2.52	10.21	10.08				



SCAVI E BONIFICHE	
STERRO	m <sup>2</sup> 1.45
BONIFICA	m <sup>2</sup> 6.07
AMMORSAMENTO	m 9.46
SCOTICO	m 16.89
RILEVATI	
RILEVATO	m <sup>2</sup> 62.97
TERRENO VEGETALE	m 20.62
SOVRASTRUTTURA	
STRATO DI MISTO CEMENTATO	m <sup>2</sup> 2.19
STRATO DI MISTO GRANULARE	m <sup>2</sup> 2.54
STRATO DI USURA	m 9.75
STRATO DI BINDER	m 9.75
STRATO DI BASE	m 9.75

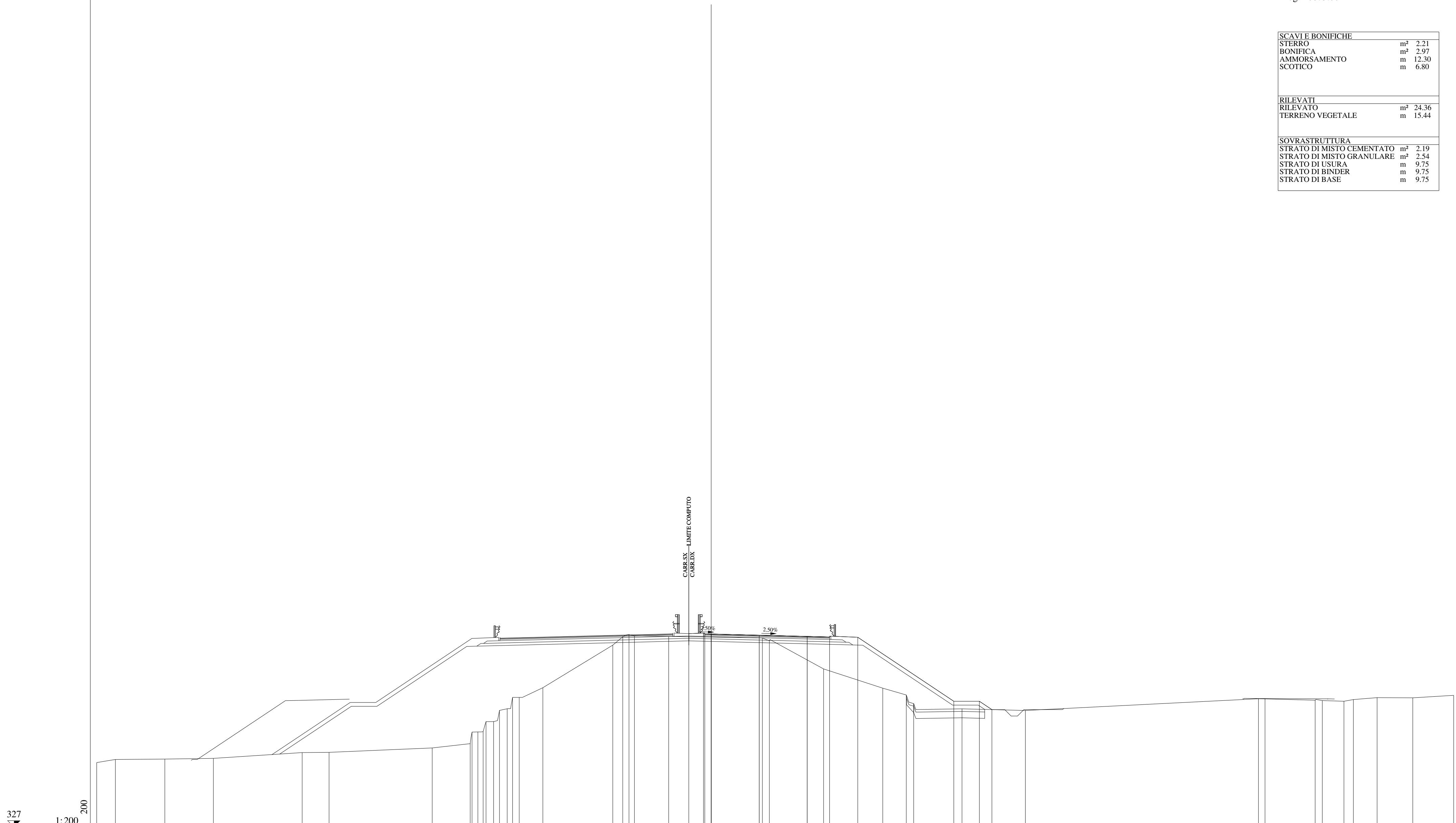


327

200  
 1:200

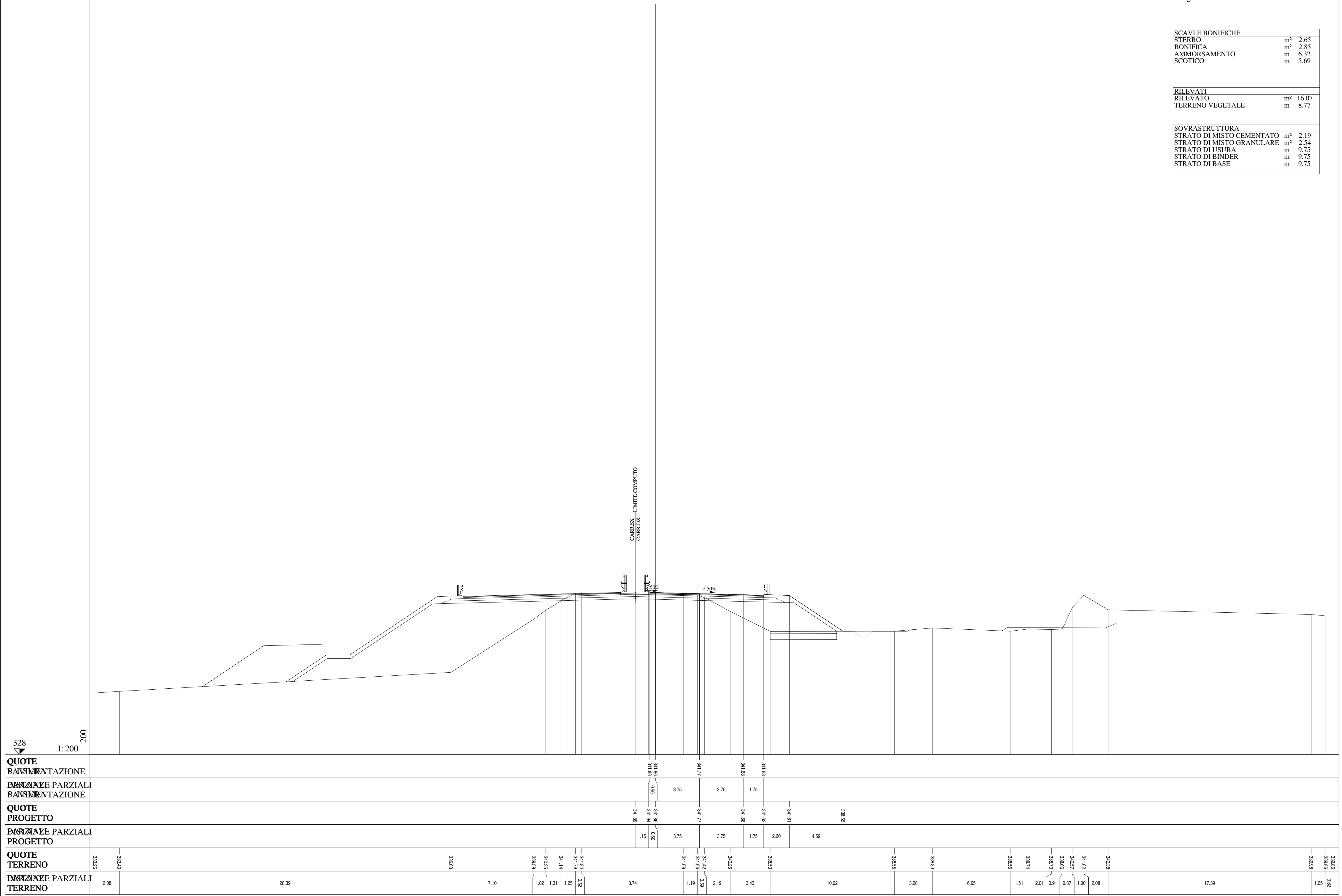
<b>QUOTE BASINMENTAZIONE</b>	342.34	342.34	342.24	342.14	342.10	342.08	337.08	337.08	333.55																							
<b>DISTANZE PARZIALI BASINMENTAZIONE</b>		0.90	3.75	3.75	1.75																											
<b>QUOTE PROGETTO</b>	342.36	342.33	342.24	342.14	342.10	342.08	337.08	337.08	333.55																							
<b>DISTANZE PARZIALI PROGETTO</b>	1.15	0.60	3.75	3.75	1.75	2.20	7.50	2.00	5.29																							
<b>QUOTE TERRENO</b>	333.44	333.48	332.41	332.39	333.53	338.04	340.57	341.32	341.84	342.07	341.84	341.32	341.89	341.87	341.52	340.94	340.71	338.23	332.31	332.15	332.17	333.08	338.55	338.52	338.55	338.14	335.96	335.84	335.72	333.61	333.55	333.32
<b>DISTANZE PARZIALI TERRENO</b>	1.51	14.40	0.74	8.03	5.31	9.28	1.37	1.05	0.85	9.00	1.06	0.91	1.49	0.75	5.66	0.30	4.98	2.35	10.36	5.98	1.99	0.90	5.19	2.58	3.52	2.09	1.74	0.84	1.48			

SCAVI E BONIFICHE	
STERRO	m <sup>2</sup> 2.21
BONIFICA	m <sup>2</sup> 2.97
AMMORSAMENTO	m 12.30
SCOTICO	m 6.80
RILEVATI	
RILEVATO	m <sup>2</sup> 24.36
TERRENO VEGETALE	m 15.44
SOVRASTRUTTURA	
STRATO DI MISTO CEMENTATO	m <sup>2</sup> 2.19
STRATO DI MISTO GRANULARE	m <sup>2</sup> 2.54
STRATO DI USURA	m 9.75
STRATO DI BINDER	m 9.75
STRATO DI BASE	m 9.75



<b>QUOTE</b>	
<b>BASSINMENTAZIONE</b>	
<b>DISTANZE PARZIALI</b>	342.08 342.09 341.98 341.88 341.84 341.82 341.82 338.82 338.82 338.17 338.10 337.01 337.02 336.90 336.88 336.82 336.55 337.10 337.09 337.28
<b>BASSINMENTAZIONE</b>	
<b>QUOTE</b>	
<b>PROGETTO</b>	342.10 342.08 341.98 341.89 341.84 341.82 341.82 338.82 338.82 338.17 338.10 337.01 337.02 336.90 336.88 336.82 336.55 337.10 337.09 337.28
<b>DISTANZE PARZIALI</b>	
<b>PROGETTO</b>	1.15 0.60 3.75 3.75 1.75 2.20 7.50 2.00 0.98 18.21 0.51 3.92 1.69 0.74 1.85 2.79 3.19
<b>QUOTE</b>	
<b>TERRENO</b>	333.03 332.27 332.51 332.98 332.81 332.83 333.17 333.41 333.43 333.45 333.45 333.41 333.41 337.88 337.12 337.12 337.12 337.12 337.12 341.03 341.03 341.21 341.89 341.54 339.35 337.84 337.31 336.64 336.23 336.10 337.01 337.02 336.90 336.88 336.82 336.55 337.10 337.09 337.28
<b>DISTANZE PARZIALI</b>	
<b>TERRENO</b>	1.46 3.86 3.80 6.93 2.10 8.06 2.96 0.15 0.45 0.41 0.23 0.89 0.48 0.60 0.42 0.82 1.85 5.46 0.78 0.42 2.68 7.32 0.54 4.24 4.62 1.84 0.93 3.77 4.95 18.21 0.51 3.92 1.69 0.74 1.85 2.79 3.19

SCAVI E BONIFICHE		
STERRO	m <sup>2</sup>	2.65
BONIFICA	m <sup>2</sup>	2.85
AMMORSAMENTO	m	6.32
SCOTICO	m	5.69
RILEVATI		
RILEVATO	m <sup>2</sup>	16.07
TERRENO VEGETALE	m	8.77
SOVRASTRUTTURA		
STRATO DI MISTO CEMENTATO	m <sup>2</sup>	2.19
STRATO DI MISTO GRANULARE	m <sup>2</sup>	2.54
STRATO DI USURA	m	9.75
STRATO DI BINDER	m	9.75
STRATO DI BASE	m	9.75





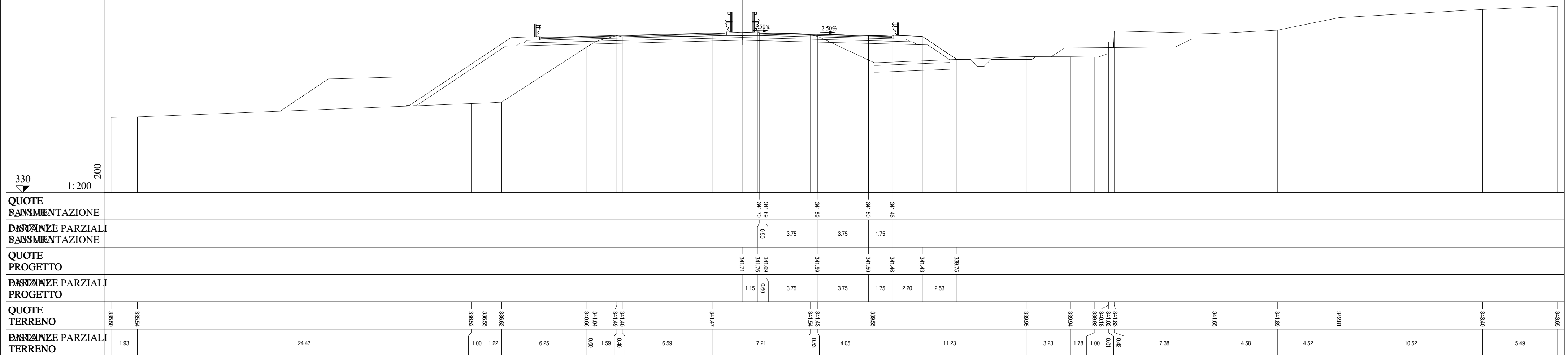
SCAVI E BONIFICHE	
STERRO	m <sup>2</sup> 2.57
BONIFICA	m <sup>2</sup> 2.78
AMMORSAMENTO	m 4.46
SCOTICO	m 5.55

RILEVATI	
RILEVATO	m <sup>2</sup> 8.21
TERRENO VEGETALE	m 6.29

SOVRASTRUTTURA	
STRATO DI MISTO CEMENTATO	m <sup>2</sup> 2.19
STRATO DI MISTO GRANULARE	m <sup>2</sup> 2.53
STRATO DI USURA	m 9.75
STRATO DI BINDER	m 9.75
STRATO DI BASE	m 9.75




330

1:200

200

<b>QUOTE</b>																					
<b>Distanze Parziali</b>																					
<b>QUOTE</b>																					
<b>Distanze Parziali</b>																					
<b>QUOTE</b>	333.50	333.54	338.52	338.62	338.65	340.66	341.04	341.49	341.40	341.47	341.43	339.55	339.94	339.92	341.82	341.65	341.88	342.81	343.40	343.65	
<b>Distanze Parziali</b>	1.93		1.00	1.22		6.25	0.80	1.59	0.40		6.59				7.38					10.52	5.49

<b>SCAVI E BONIFICHE</b>		
STERRO	m <sup>2</sup>	8.14
PIANO DI POSA IN TRINCEA	m	11.00
<b>RILEVATI</b>		
TERRENO VEGETALE	m	1.85
<b>SOVRASTRUTTURA</b>		
STRATO DI MISTO CEMENTATO	m <sup>2</sup>	1.98
STRATO DI MISTO GRANULARE	m <sup>2</sup>	2.20
STRATO DI USURA	m	9.75
STRATO DI BINDER	m	9.75
STRATO DI BASE	m	9.75



332


1:200

200

<b>QUOTE</b>																								
<b>RAVVIAMENTO</b>																								
<b>Distanze Parziali</b>																								
<b>RAVVIAMENTO</b>																								
<b>QUOTE</b>																								
<b>PROGETTO</b>																								
<b>Distanze Parziali</b>																								
<b>PROGETTO</b>																								
<b>QUOTE</b>																								
<b>TERRENO</b>	337.71	337.73	337.83	338.13	338.44	338.99	340.71	341.28	341.36	341.43	341.55	341.50	341.42	341.41	342.23	344.33	344.54	345.13						
<b>Distanze Parziali</b>																								
<b>TERRENO</b>	5.79	5.17	3.61	11.55	5.46	3.47	1.36	0.49	1.78	13.74	2.76	2.36	1.13	1.29	1.00	9.98	3.53	17.38	0.43	0.80	7.46	0.86	1.42	2.56

Lotto 1\_DX\_dir\_Catania  
 Sezione L1 - 532  
 Prog. 10975.00

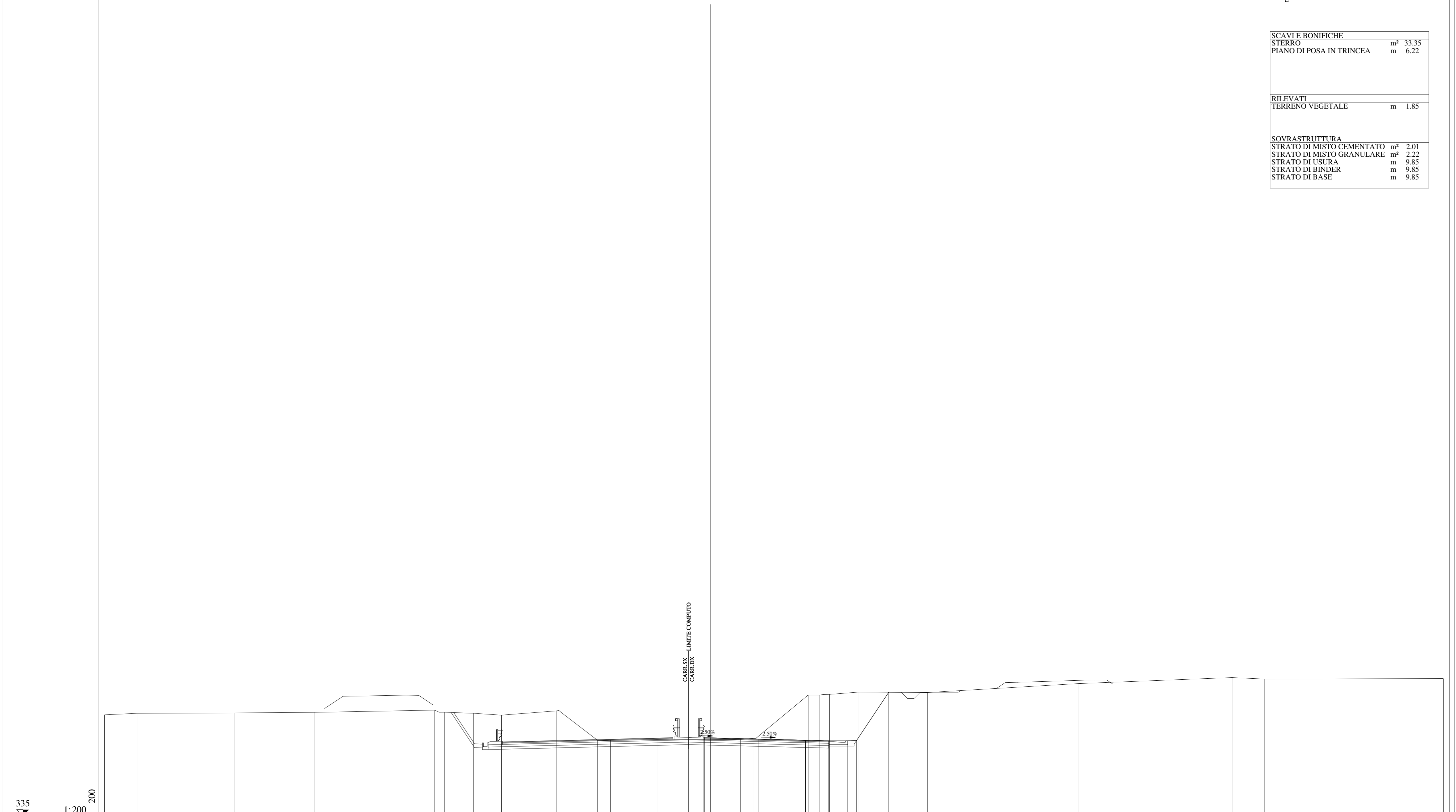
SCAVI E BONIFICHE	
STERRO	m <sup>2</sup> 17.10
PIANO DI POSA IN TRINCEA	m 11.00
<hr/>	
RILEVATI	
TERRENO VEGETALE	m 1.85
<hr/>	
SOVRASTRUTTURA	
STRATO DI MISTO CEMENTATO	m <sup>2</sup> 1.98
STRATO DI MISTO GRANULARE	m <sup>2</sup> 2.20
STRATO DI USURA	m 9.75
STRATO DI BINDER	m 9.75
STRATO DI BASE	m 9.75



335  
 1:200  
 200

<b>QUOTE BASIMENTAZIONE</b>	
<b>DISTANZE PARZIALI BASIMENTAZIONE</b>	
<b>QUOTE PROGETTO</b>	
<b>DISTANZE PARZIALI PROGETTO</b>	
<b>QUOTE TERRENO</b>	340.31
<b>DISTANZE PARZIALI TERRENO</b>	3.30

<b>SCAVI E BONIFICHE</b>	
STERRO	m <sup>2</sup> 33.35
PIANO DI POSA IN TRINCEA	m 6.22
<b>RILEVATI</b>	
TERRENO VEGETALE	m 1.85
<b>SOVRASTRUTTURA</b>	
STRATO DI MISTO CEMENTATO	m <sup>2</sup> 2.01
STRATO DI MISTO GRANULARE	m <sup>2</sup> 2.22
STRATO DI USURA	m 9.85
STRATO DI BINDER	m 9.85
STRATO DI BASE	m 9.85

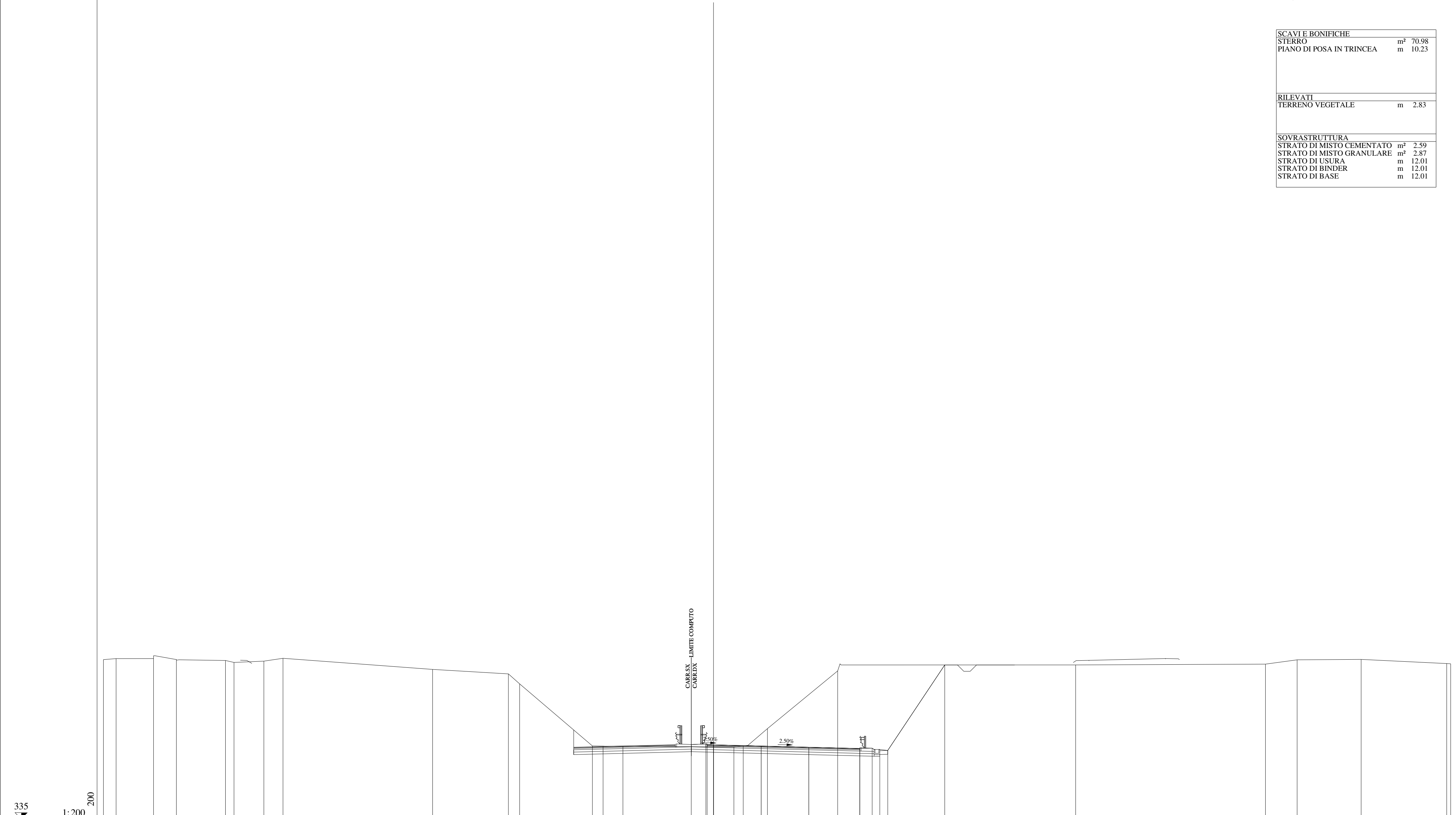


<b>QUOTE</b>																						
<b>BASSIMENTAZIONE</b>																						
<b>Distanze parziali</b>																						
<b>BASSIMENTAZIONE</b>																						
<b>QUOTE</b>																						
<b>PROGETTO</b>																						
<b>Distanze parziali</b>																						
<b>PROGETTO</b>																						
<b>QUOTE</b>																						
<b>TERRENO</b>	340.00	340.12	340.16	340.20	340.21	340.13	340.99	340.99	341.03	341.06	341.15	341.00	340.95	340.95	340.96	344.79	344.77	345.48	345.96	345.84	345.88	
<b>Distanze parziali</b>	2.57	7.76	6.33	9.49	0.79	2.28	2.21	4.34	3.28	1.01	3.77	6.53	0.99	4.37	0.91	0.77	2.34	5.41	11.92	12.20	2.55	14.18



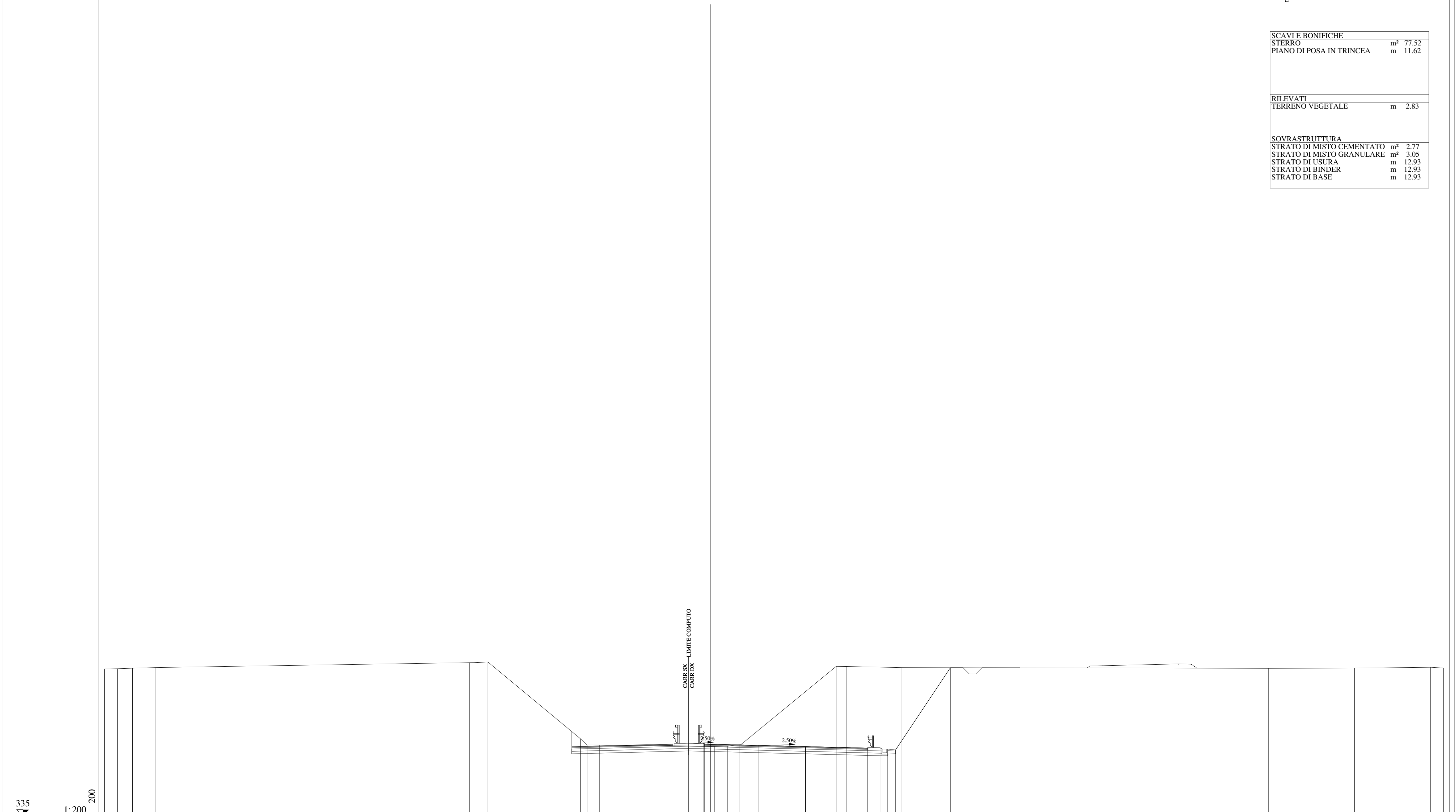


SCAVI E BONIFICHE	
STERRO	m <sup>2</sup> 70.98
PIANO DI POSA IN TRINCEA	m 10.23
RILEVATI	
TERRENO VEGETALE	m 2.83
SOVRASTRUTTURA	
STRATO DI MISTO CEMENTATO	m <sup>2</sup> 2.59
STRATO DI MISTO GRANULARE	m <sup>2</sup> 2.87
STRATO DI USURA	m 12.01
STRATO DI BINDER	m 12.01
STRATO DI BASE	m 12.01



<b>QUOTE</b>																						
<b>Distanze Parziali</b>																						
<b>QUOTE</b>																						
<b>Distanze Parziali</b>																						
<b>QUOTE</b>	347.54	347.62	347.62	347.54	347.42	347.32	347.47	347.64	347.77	346.42	346.03	340.75	340.73	340.73	340.66	347.12	347.12	347.18	347.52	347.55	347.21	
<b>Distanze Parziali</b>	1.00	2.94	1.80	3.86	0.97	2.35	1.51	11.77	5.96	0.89	5.72	0.84	1.56	8.74	0.73	1.90	5.53	18.72	14.94	2.49	5.04	6.73
<b>QUOTE</b>																						
<b>Distanze Parziali</b>																						
<b>QUOTE</b>																						
<b>Distanze Parziali</b>																						
<b>QUOTE</b>																						
<b>Distanze Parziali</b>																						

<b>SCAVI E BONIFICHE</b>	
STERRO	m <sup>2</sup> 77.52
PIANO DI POSA IN TRINCEA	m 11.62
<b>RILEVATI</b>	
TERRENO VEGETALE	m 2.83
<b>SOVRASTRUTTURA</b>	
STRATO DI MISTO CEMENTATO	m <sup>2</sup> 2.77
STRATO DI MISTO GRANULARE	m <sup>2</sup> 3.05
STRATO DI USURA	m 12.93
STRATO DI BINDER	m 12.93
STRATO DI BASE	m 12.93



<b>QUOTE</b>																		
<b>Distanze Parziali</b>																		
<b>QUOTE</b>																		
<b>Distanze Parziali</b>																		
<b>QUOTE</b>	346.71	346.70	346.69	346.74	346.83	346.84	346.74	346.74	346.83	346.84	346.74	346.74	346.83	346.84	346.74			
<b>Distanze Parziali</b>	1.04	1.18	1.80	24.88	1.46	7.33	0.82	0.99	9.08	1.03	1.00	7.61	0.80	4.42	29.01	6.82	6.02	1.01



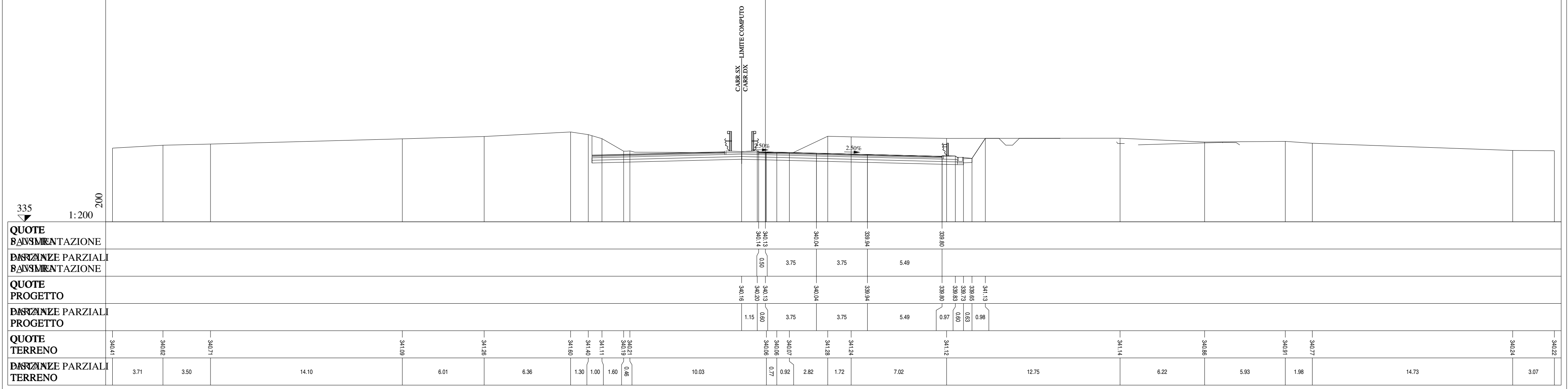




SCAVI E BONIFICHE	
STERRO	m <sup>2</sup> 25.66
PIANO DI POSA IN TRINCEA	m 12.42

RILEVATI	
TERRENO VEGETALE	m 2.83

SOVRASTRUTTURA	
STRATO DI MISTO CEMENTATO	m <sup>2</sup> 2.85
STRATO DI MISTO GRANULARE	m <sup>2</sup> 3.17
STRATO DI USURA	m 13.49
STRATO DI BINDER	m 13.49
STRATO DI BASE	m 13.49

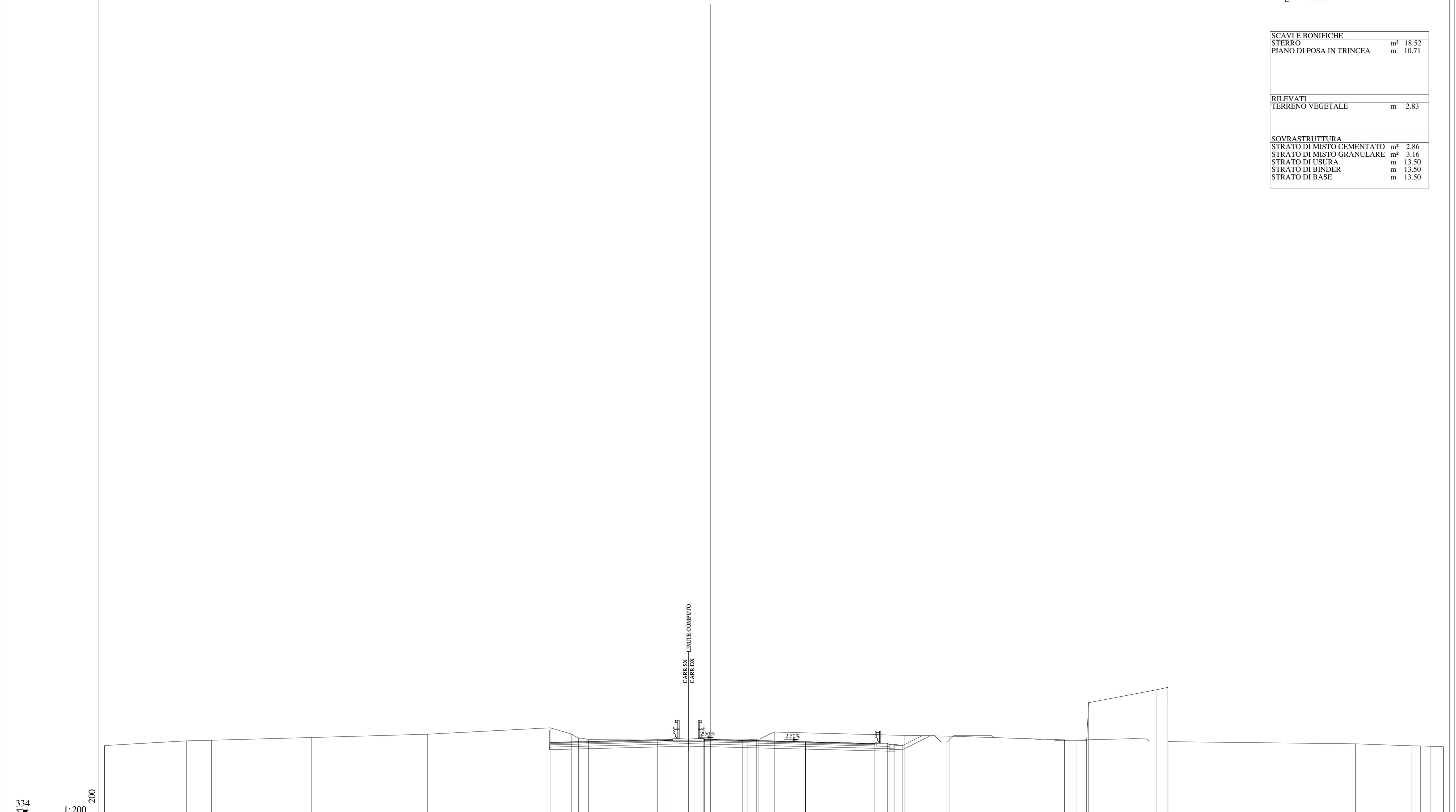


335  
 1:200  
 200

SCAVI E BONIFICHE	
STERRO	m <sup>2</sup> 18.52
PIANO DI POSA IN TRINCEA	m 10.71

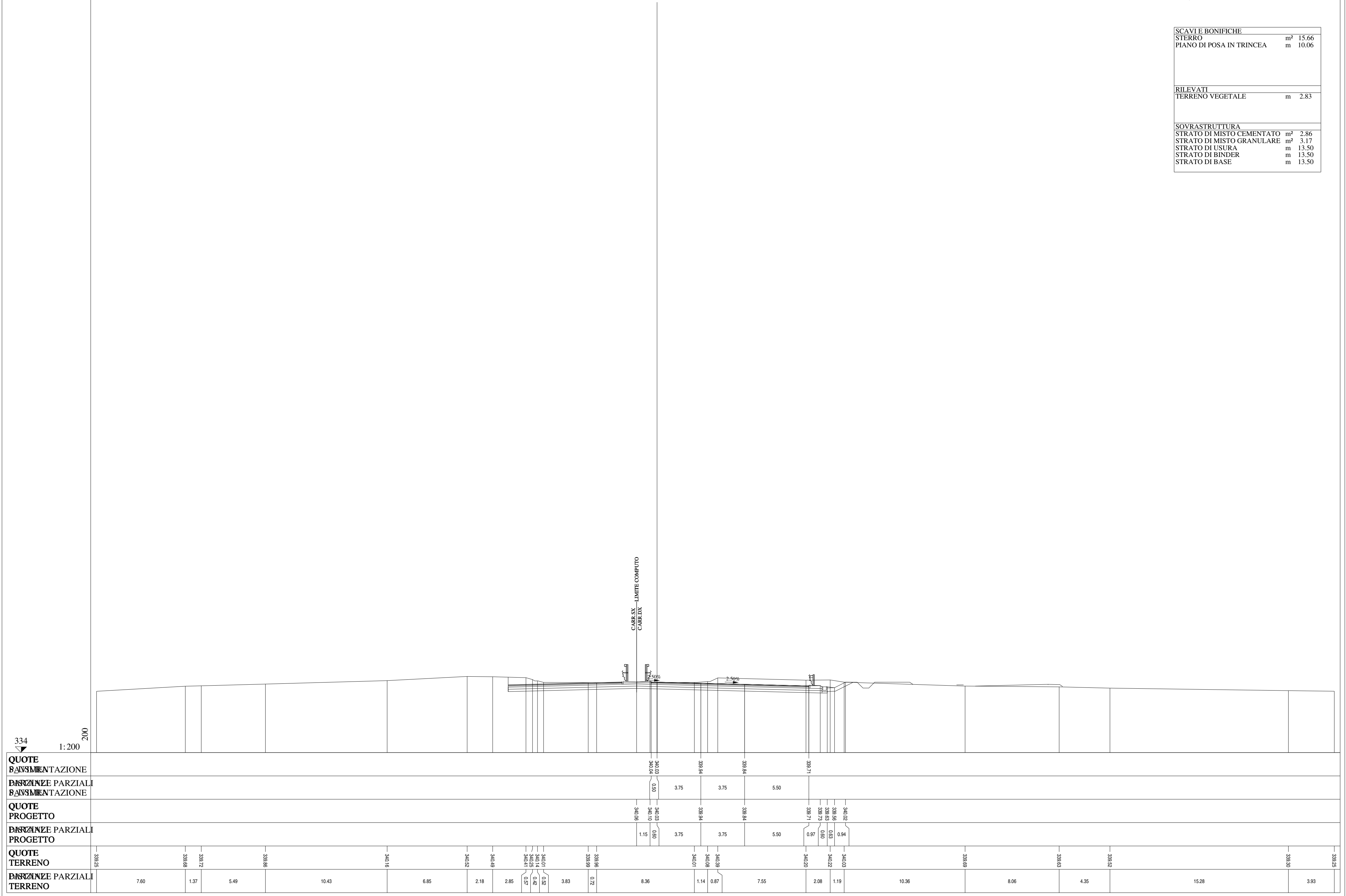
RILEVATI	
TERRENO VEGETALE	m 2.83

SOVRASTRUTTURA	
STRATO DI MISTO CEMENTATO	m <sup>2</sup> 2.86
STRATO DI MISTO GRANULARE	m <sup>2</sup> 3.16
STRATO DI USURA	m 13.50
STRATO DI BINDER	m 13.50
STRATO DI BASE	m 13.50



<b>QUOTE</b>																													
<b>Distanze Parziali</b>																													
<b>QUOTE</b>																													
<b>Distanze Parziali</b>																													
<b>QUOTE</b>	339.57	339.94	339.99	340.21	340.47	340.98	340.04	340.15	340.49	340.01	340.08	340.13	340.02	340.64	340.03	340.37	340.32	342.42	339.88	344.18	343.99	339.71	339.50	339.52	339.54	339.55	339.53	339.51	339.50
<b>Distanze Parziali</b>	6.51	1.96	7.90	9.20	9.71	1.68	0.77	0.58	5.46	0.53	6.24	0.41	1.40	10.34	3.50	9.15	0.90	0.84	0.13	5.43	0.88	0.01	14.85	4.46	0.81	0.81	0.99		

SCAVI E BONIFICHE	
STERRO	m <sup>2</sup> 15.66
PIANO DI POSA IN TRINCEA	m 10.06
RILEVATI	
TERRENO VEGETALE	m 2.83
SOVRASTRUTTURA	
STRATO DI MISTO CEMENTATO	m <sup>2</sup> 2.86
STRATO DI MISTO GRANULARE	m <sup>2</sup> 3.17
STRATO DI USURA	m 13.50
STRATO DI BINDER	m 13.50
STRATO DI BASE	m 13.50




SCAVI E BONIFICHE	
STERRO	m <sup>2</sup> 5.48
BONIFICA	m <sup>2</sup> 2.30
AMMORSAMENTO	m 6.07
SCOTICO	m 4.59


RILEVATI	
RILEVATO	m <sup>2</sup> 4.53
TERRENO VEGETALE	m 5.62

SOVRASTRUTTURA	
STRATO DI MISTO CEMENTATO	m <sup>2</sup> 2.86
STRATO DI MISTO GRANULARE	m <sup>2</sup> 3.27
STRATO DI USURA	m 13.50
STRATO DI BINDER	m 13.50
STRATO DI BASE	m 13.50



SCAVI E BONIFICHE	
STERRO	m² 5.45
RILEVATI	
TERRENO VEGETALE	m 1.15
SOVRASTRUTTURA	
STRATO DI MISTO CEMENTATO	m² 1.66
STRATO DI MISTO GRANULARE	m² 1.85
STRATO DI USURA	m 8.00
STRATO DI BINDER	m 8.00
STRATO DI BASE	m 8.00




<b>QUOTE BASIMENTAZIONE</b>																		
<b>DISTANZE PARZIALI BASIMENTAZIONE</b>																		
<b>QUOTE PROGETTO</b>																		
<b>DISTANZE PARZIALI PROGETTO</b>																		
<b>QUOTE TERRENO</b>	333.11	337.04	337.14	339.76	339.83	339.81	339.91	339.86	338.97	337.82	337.54							
<b>DISTANZE PARZIALI TERRENO</b>		20.73	5.84	9.93	0.86	1.73	5.47	2.25	4.74	0.54	0.90	0.85	3.67	1.42	9.16	27.65	10.23	

SCAVI E BONIFICHE	
STERRO	m <sup>2</sup> 5.45
BONIFICA	m <sup>2</sup> 0.60
AMMORSAMENTO	m 5.48
SCOTICO	m 1.20

RILEVATI	
RILEVATO	m <sup>2</sup> 2.25
TERRENO VEGETALE	m 6.87

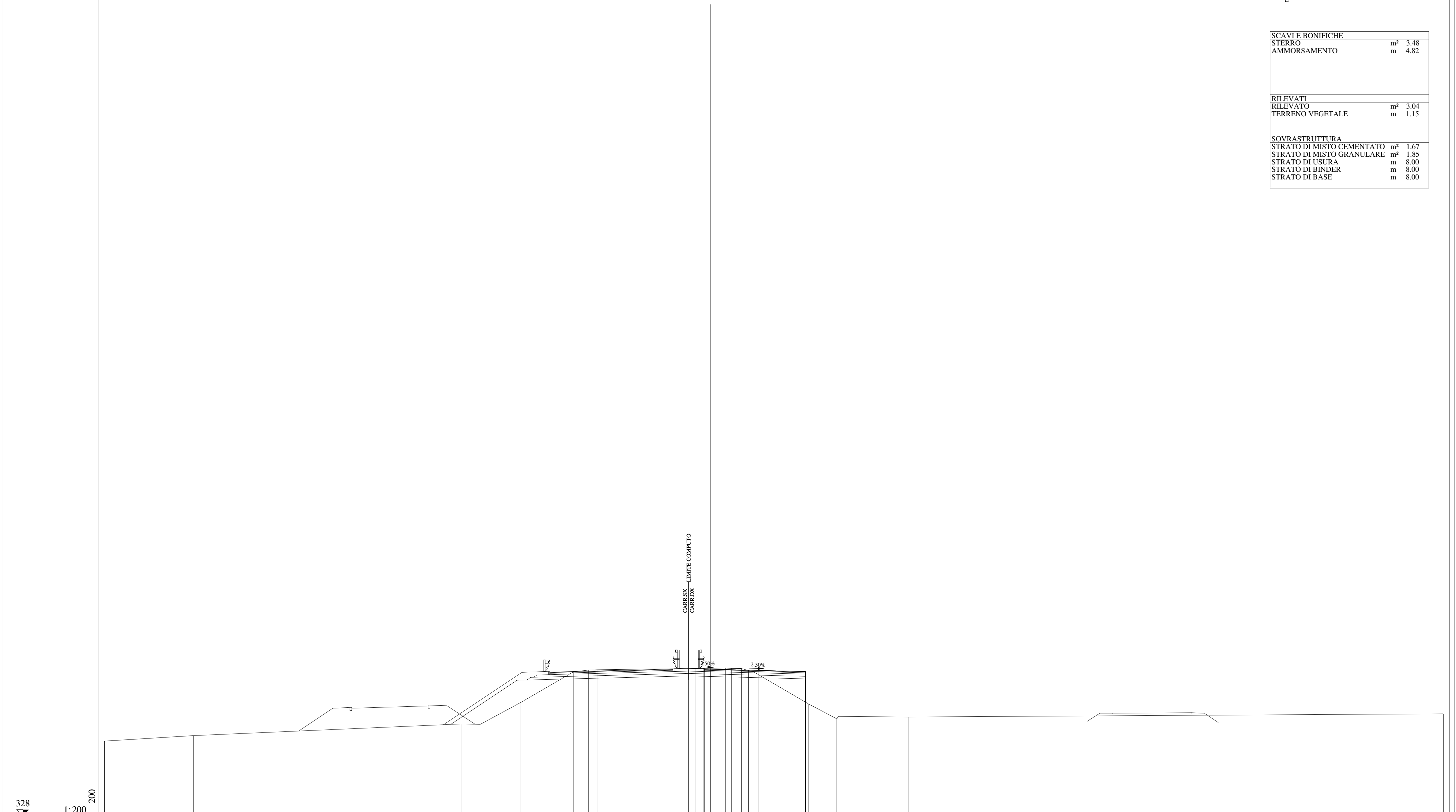
SOVRASTRUTTURA	
STRATO DI MISTO CEMENTATO	m <sup>2</sup> 1.87
STRATO DI MISTO GRANULARE	m <sup>2</sup> 2.19
STRATO DI USURA	m 8.00
STRATO DI BINDER	m 8.00
STRATO DI BASE	m 8.00



QUOTE BASSIMENTAZIONE																	
Distanze parziali BASSIMENTAZIONE																	
QUOTE PROGETTO																	
Distanze parziali PROGETTO																	
QUOTE TERRENO	335.11	337.04	337.14	339.76	339.83	339.81	339.73	339.86	339.96	339.85	338.37	337.82	337.54	337.37	337.24		
Distanze parziali TERRENO	20.73	5.84	9.93	0.86	0.43	1.73	5.47	2.25	4.74	0.54	0.90	0.85	3.67	1.42	9.16	27.65	10.23

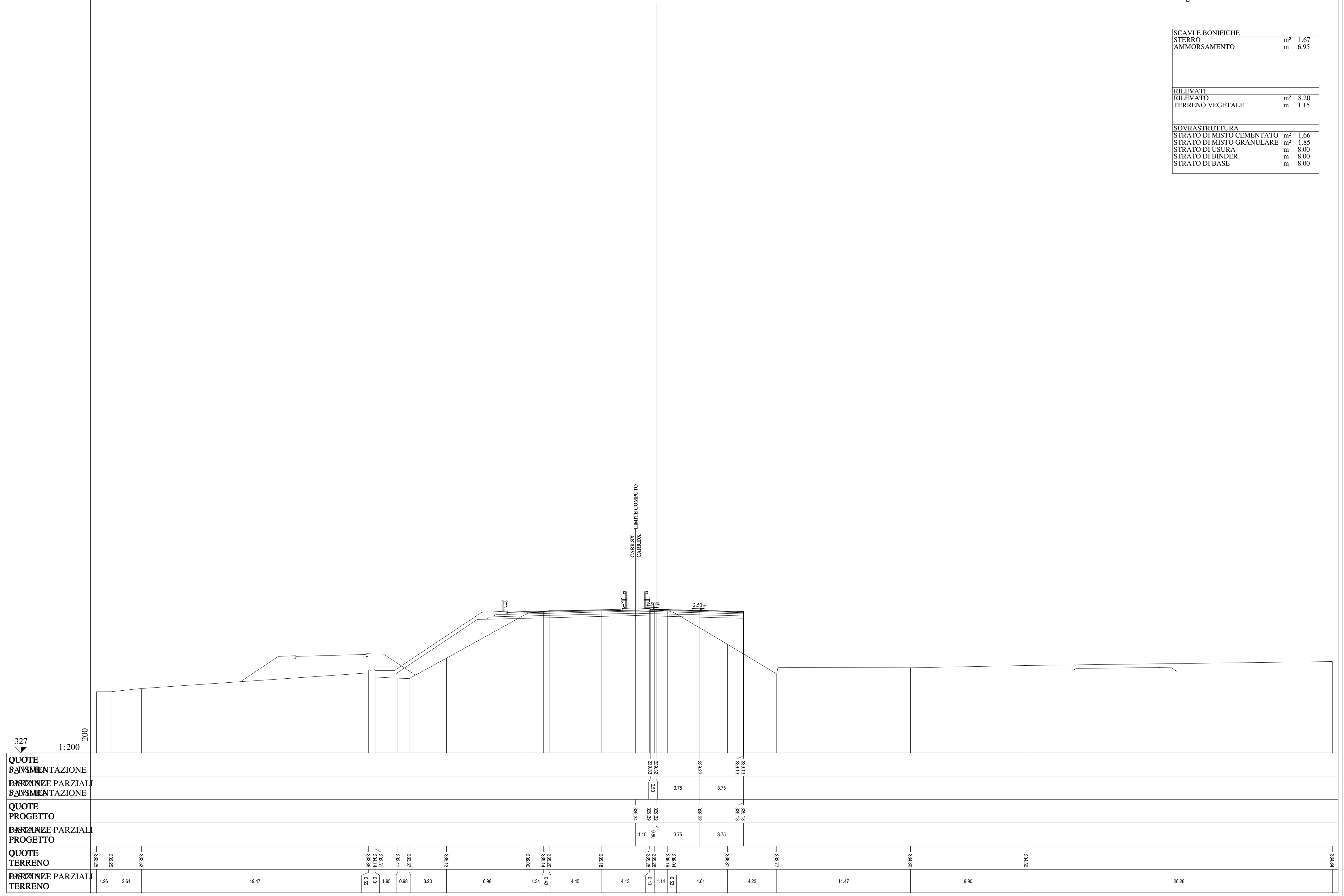


SCAVI E BONIFICHE		
STERRO	m <sup>2</sup>	3.48
AMMORSAMENTO	m	4.82
RILEVATI		
RILEVATO	m <sup>2</sup>	3.04
TERRENO VEGETALE	m	1.15
SOVRASTRUTTURA		
STRATO DI MISTO CEMENTATO	m <sup>2</sup>	1.67
STRATO DI MISTO GRANULARE	m <sup>2</sup>	1.85
STRATO DI USURA	m	8.00
STRATO DI BINDER	m	8.00
STRATO DI BASE	m	8.00



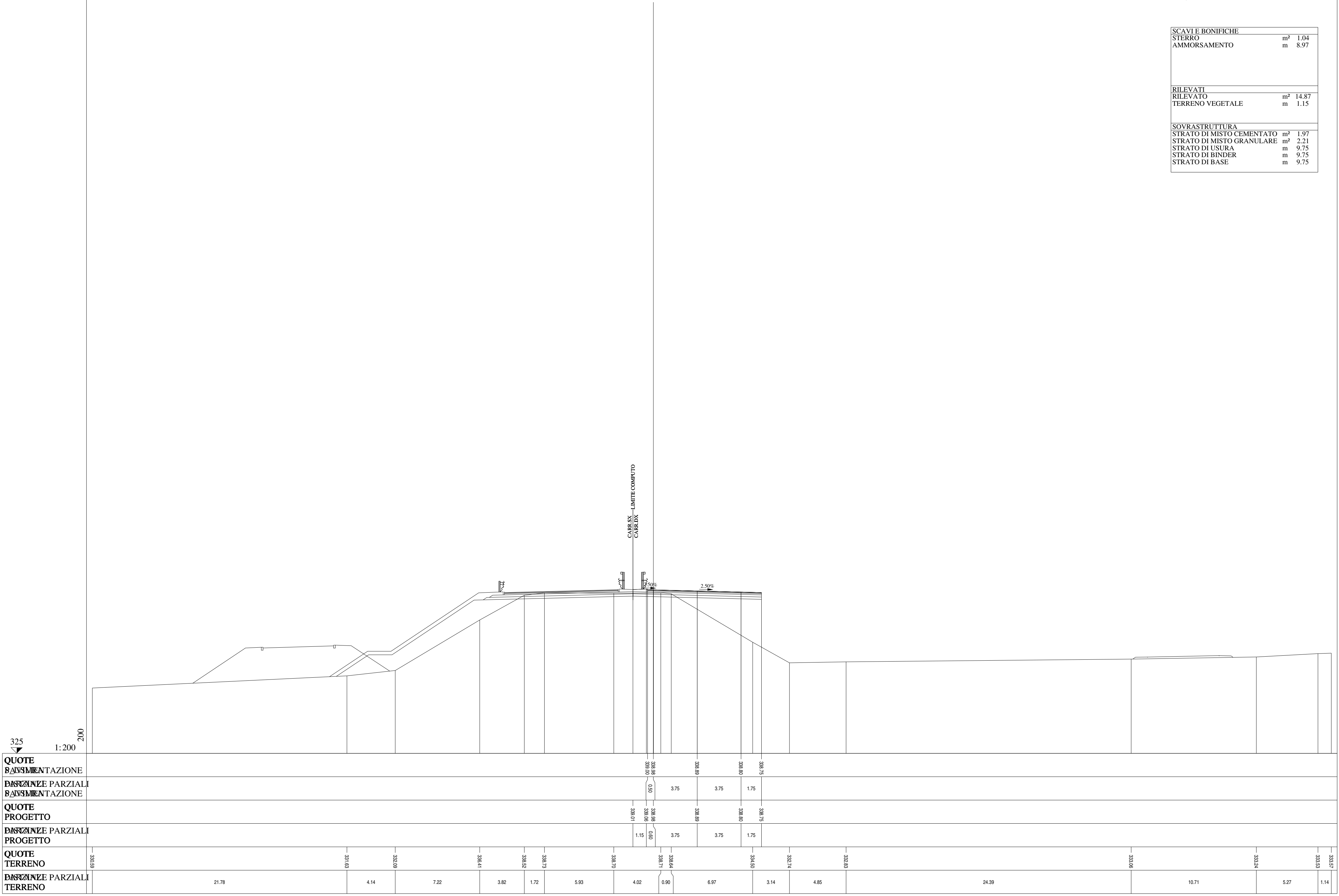
<b>QUOTE</b>																
<b>BASIMENTAZIONE</b>																
<b>Distanze Parziali</b>																
<b>BASIMENTAZIONE</b>																
<b>QUOTE</b>																
<b>PROGETTO</b>																
<b>Distanze Parziali</b>																
<b>PROGETTO</b>																
<b>QUOTE</b>																
<b>TERRENO</b>	333.92	334.36	335.28	335.24	336.99	339.42	339.55	339.59	339.69	339.70	339.52	339.67	339.86	335.69	335.83	336.08
<b>Distanze Parziali</b>																
<b>TERRENO</b>	7.05		21.18	1.51	3.22	4.20	1.16	0.98	7.82	2.33	0.78	0.49	4.78	2.22	5.70	42.32

SCAVI E BONIFICHE		
STERRO	m <sup>2</sup>	1.67
AMMORSAMENTO	m	6.95
RILEVATI		
RILEVATO	m <sup>2</sup>	8.20
TERRENO VEGETALE	m	1.15
SOVRASTRUTTURA		
STRATO DI MISTO CEMENTATO	m <sup>2</sup>	1.66
STRATO DI MISTO GRANULARE	m <sup>2</sup>	1.85
STRATO DI USURA	m	8.00
STRATO DI BINDER	m	8.00
STRATO DI BASE	m	8.00



<b>QUOTE</b>																									
<b>BASIMENTAZIONE</b>																									
<b>DISTANZE PARZIALI</b>																									
<b>BASIMENTAZIONE</b>																									
<b>QUOTE</b>																									
<b>PROGETTO</b>																									
<b>DISTANZE PARZIALI</b>																									
<b>PROGETTO</b>																									
<b>QUOTE</b>																									
<b>TERRENO</b>	332.25	332.25	332.52	333.51	333.41	333.37	335.13	339.00	339.14	339.20	339.18	339.26	339.19	339.04	338.31	338.77	334.30	334.50	334.84						
<b>DISTANZE PARZIALI</b>																									
<b>TERRENO</b>	1.26	2.61		19.47				0.95	0.01	1.55	0.98	3.20	6.98	1.34	0.49	4.45	4.13	0.43	1.14	0.53	4.61	4.22	11.47	9.90	26.28

SCAVI E BONIFICHE	
STERRO	m <sup>2</sup> 1.04
AMMORSAMENTO	m 8.97
RILEVATI	
RILEVATO	m <sup>2</sup> 14.87
TERRENO VEGETALE	m 1.15
SOVRASTRUTTURA	
STRATO DI MISTO CEMENTATO	m <sup>2</sup> 1.97
STRATO DI MISTO GRANULARE	m <sup>2</sup> 2.21
STRATO DI USURA	m 9.75
STRATO DI BINDER	m 9.75
STRATO DI BASE	m 9.75

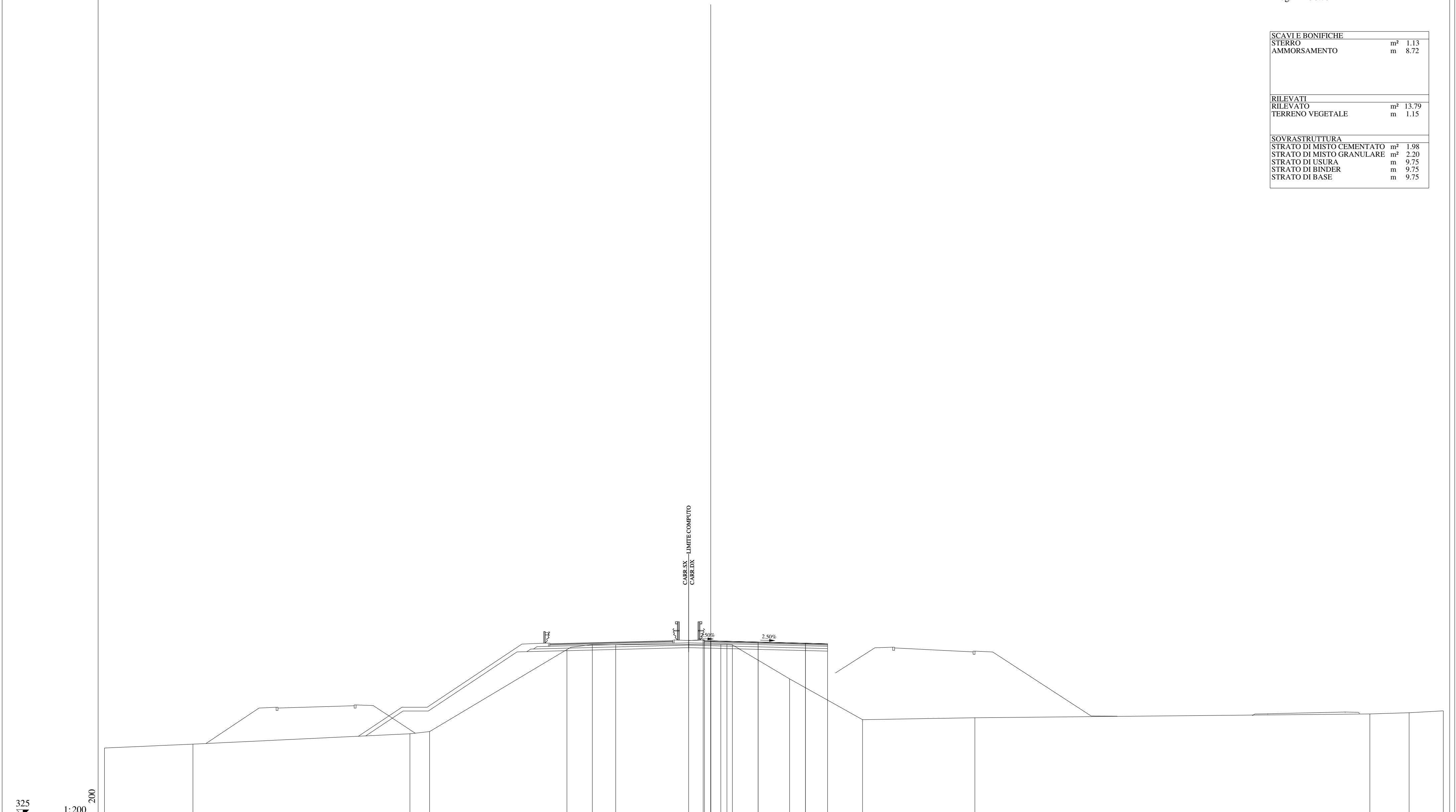


325  
 1:200  
 200

<b>QUOTE BASIMENTAZIONE</b>									328.98	328.98	328.98	328.98	328.75						
<b>Distanze Parziali BASIMENTAZIONE</b>									0.90	3.75	3.75	1.75							
<b>QUOTE PROGETTO</b>									328.01	328.98	328.98	328.98	328.75						
<b>Distanze Parziali PROGETTO</b>									1.15	0.90	3.75	3.75	1.75						
<b>QUOTE TERRENO</b>	330.59	331.83	332.09	336.41	338.52	339.73	339.70	339.71	339.64	334.50	332.74	332.83	333.06	333.24	333.53	333.57			
<b>Distanze Parziali TERRENO</b>		21.78	4.14	7.22	3.82	1.72	5.93	4.02	0.90	6.97	3.14	4.85	24.39	10.71	5.27	1.14			



<b>SCAVI E BONIFICHE</b>	
STERRO	m <sup>2</sup> 1.13
AMMORSAMENTO	m 8.72
<b>RILEVATI</b>	
RILEVATO	m <sup>2</sup> 13.79
TERRENO VEGETALE	m 1.15
<b>SOVRASTRUTTURA</b>	
STRATO DI MISTO CEMENTATO	m <sup>2</sup> 1.98
STRATO DI MISTO GRANULARE	m <sup>2</sup> 2.20
STRATO DI USURA	m 9.75
STRATO DI BINDER	m 9.75
STRATO DI BASE	m 9.75

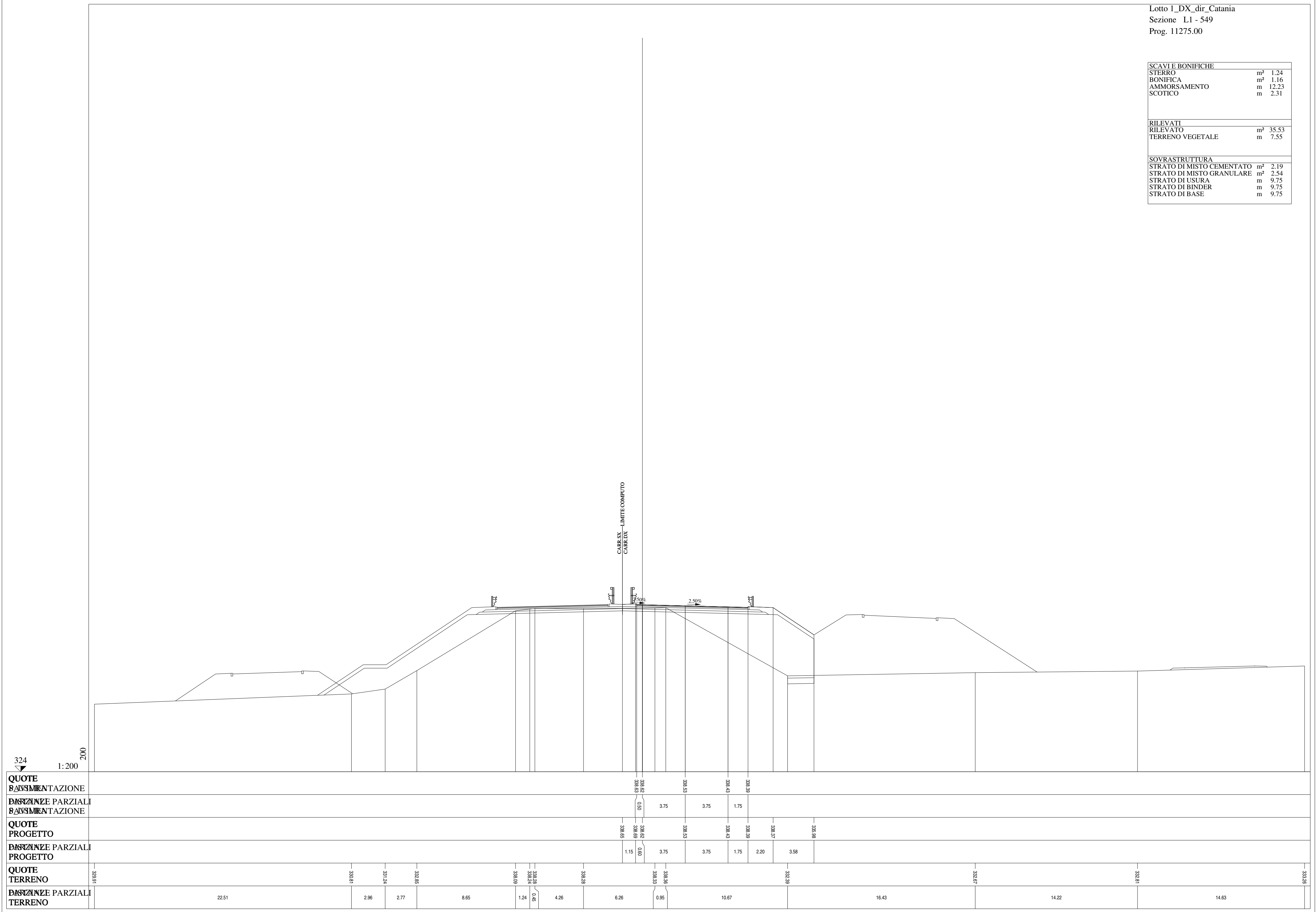


<b>QUOTE</b>														
<b>Distanze Parziali</b>														
<b>QUOTE</b>														
<b>Distanze Parziali</b>														
<b>QUOTE</b>	330.98	330.68	331.50	331.68	332.18	332.56	332.55	332.59	332.55	332.62	332.77	333.08	333.17	333.32
<b>Distanze Parziali</b>	7.00	17.18	1.56	10.87	2.01	1.86	8.32	0.48	0.43	4.53	5.78	8.89	31.27	2.71

SCAVI E BONIFICHE	
STERRO	m <sup>2</sup> 1.24
BONIFICA	m <sup>2</sup> 1.16
AMMORSAMENTO	m 12.23
SCOTICO	m 2.31

RILEVATI	
RILEVATO	m <sup>2</sup> 35.53
TERRENO VEGETALE	m 7.55

SOVRASTRUTTURA	
STRATO DI MISTO CEMENTATO	m <sup>2</sup> 2.19
STRATO DI MISTO GRANULARE	m <sup>2</sup> 2.54
STRATO DI USURA	m 9.75
STRATO DI BINDER	m 9.75
STRATO DI BASE	m 9.75



<b>QUOTE</b>																										
<b>BASIMENTAZIONE</b>																										
<b>DISTANZE PARZIALI</b>																										
<b>BASIMENTAZIONE</b>																										
<b>QUOTE</b>																										
<b>PROGETTO</b>																										
<b>DISTANZE PARZIALI</b>																										
<b>PROGETTO</b>																										
<b>QUOTE</b>																										
<b>TERRENO</b>	329.91	330.81	331.24	332.85	333.09	333.24	333.28	333.33	333.36	333.53	333.62	333.69	333.75	333.81	333.86	333.98	334.06	334.13	334.19	334.26	334.39	334.47	334.54	334.67	334.81	334.96
<b>DISTANZE PARZIALI</b>																										
<b>TERRENO</b>	22.51	2.96	2.77	8.65	1.24	0.45	4.26	6.26	0.95	10.67	16.43	14.22	14.63													



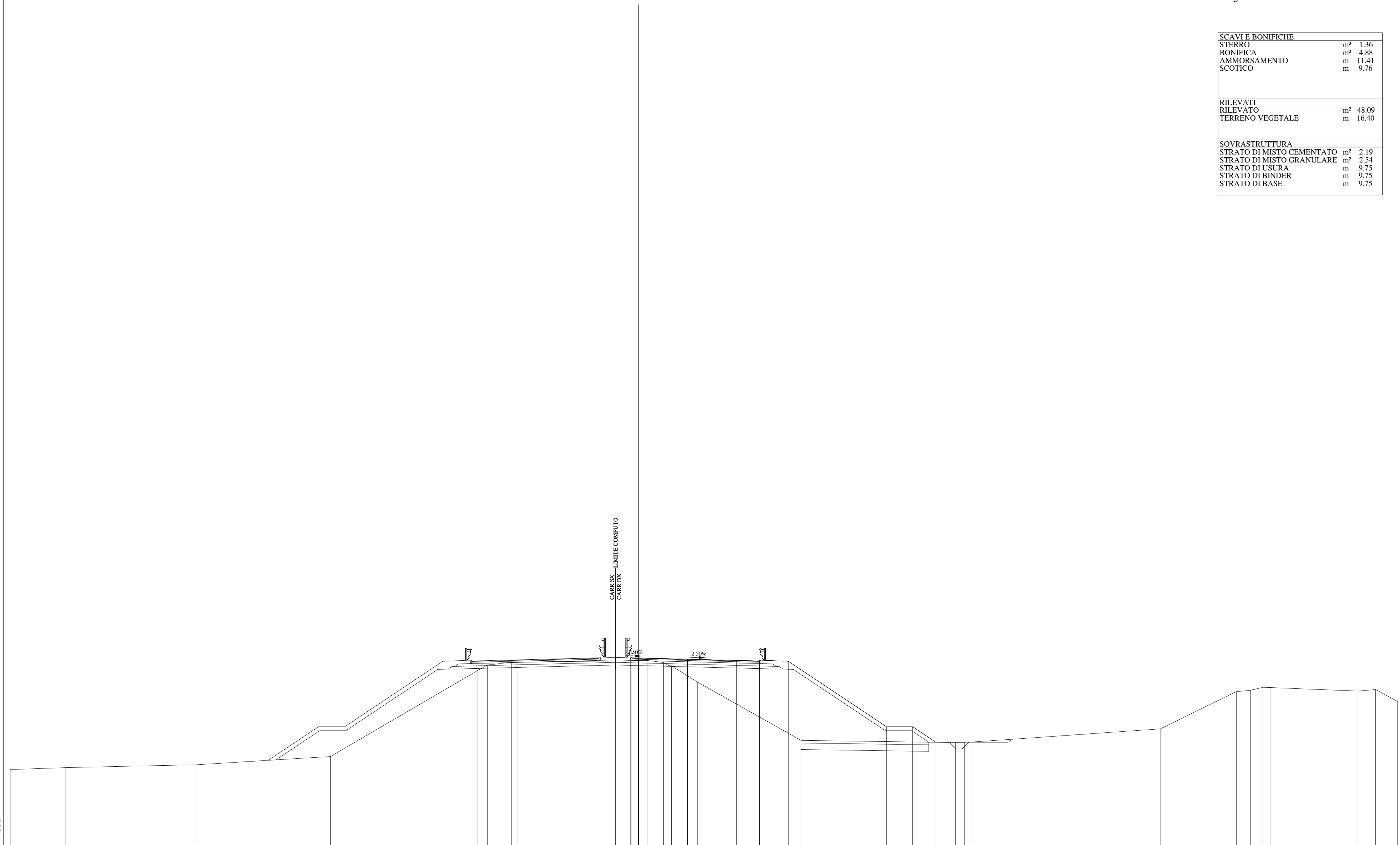




SCAVI E BONIFICHE	
STERRO	m <sup>2</sup> 1.36
BONIFICA	m <sup>2</sup> 4.88
AMMORSAMENTO	m 11.41
SCOTICO	m 9.76

RILEVATI	
RILEVATO	m <sup>2</sup> 48.09
TERRENO VEGETALE	m 16.40

SOVRASTRUTTURA	
STRATO DI MISTO CEMENTATO	m <sup>2</sup> 2.19
STRATO DI MISTO GRANULARE	m <sup>2</sup> 2.54
STRATO DI USURA	m 9.75
STRATO DI BINDER	m 9.75
STRATO DI BASE	m 9.75



323  
 1:200  
 200

QUOTE BASIMENTAZIONE																										
DISTANZE PARZIALI BASIMENTAZIONE																										
QUOTE PROGETTO																										
DISTANZE PARZIALI PROGETTO																										
QUOTE TERRENO	328.83	328.98	329.20	329.83	330.41	330.82	331.03	331.03	331.16	331.75	331.75	331.75	331.75	331.06	330.89	330.89	331.03	331.03	331.03	331.83	331.83	331.83	331.83	331.83	331.83	331.83
DISTANZE PARZIALI TERRENO	4.19	10.00	10.27	11.27	0.74	1.85	0.41	9.99	1.20	0.61	1.97	7.92	11.81	14.39	5.81	1.08	0.96	0.61	6.50	1.50	1.68					

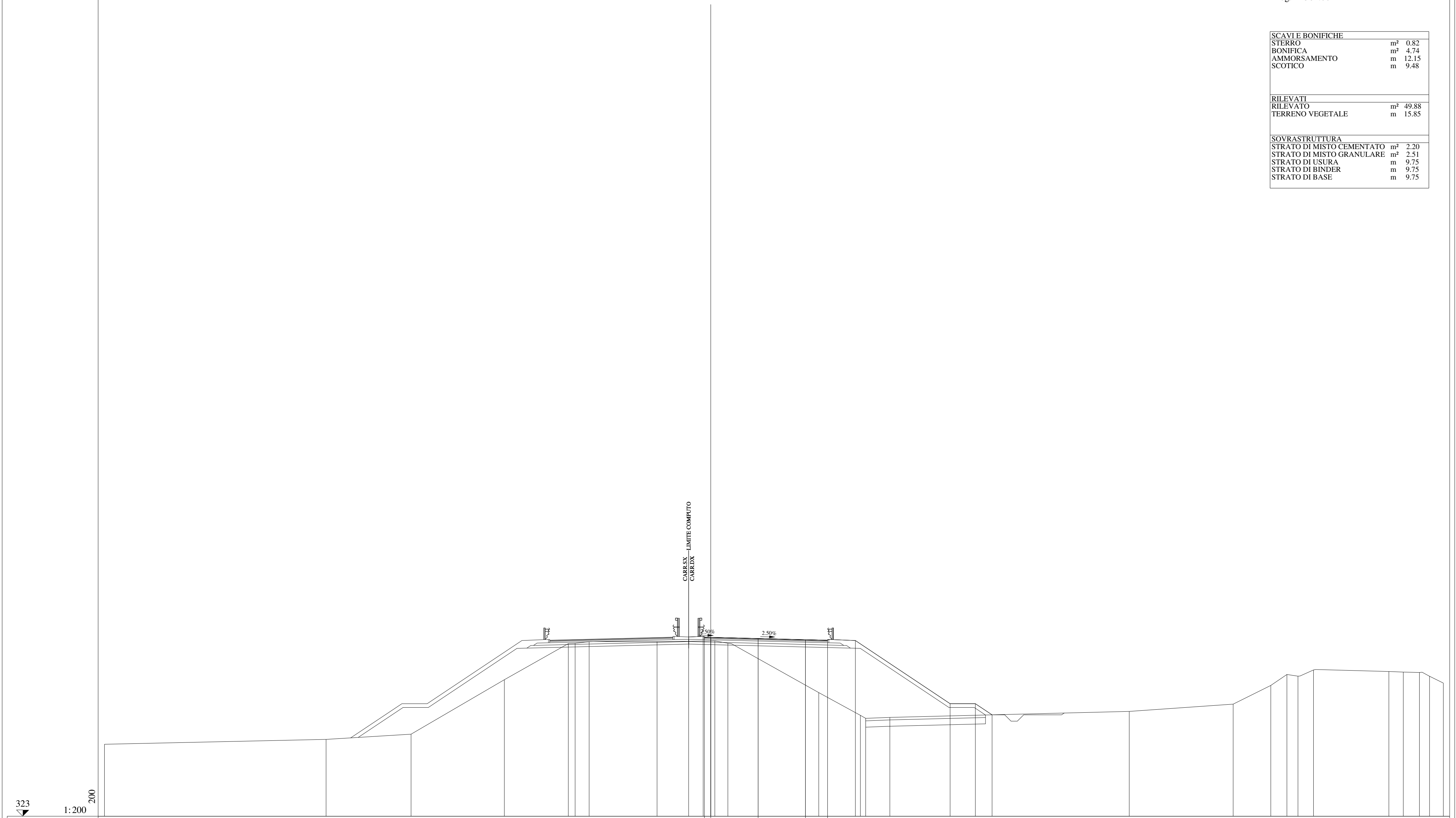
SCAVI E BONIFICHE	
STERRO	m <sup>2</sup> 0.82
BONIFICA	m <sup>2</sup> 4.74
AMMORSAMENTO	m 12.15
SCOTICO	m 9.48

RILEVATI	
RILEVATO	m <sup>2</sup> 49.88
TERRENO VEGETALE	m 15.85

SOVRASTRUTTURA	
STRATO DI MISTO CEMENTATO	m <sup>2</sup> 2.20
STRATO DI MISTO GRANULARE	m <sup>2</sup> 2.51
STRATO DI USURA	m 9.75
STRATO DI BINDER	m 9.75
STRATO DI BASE	m 9.75

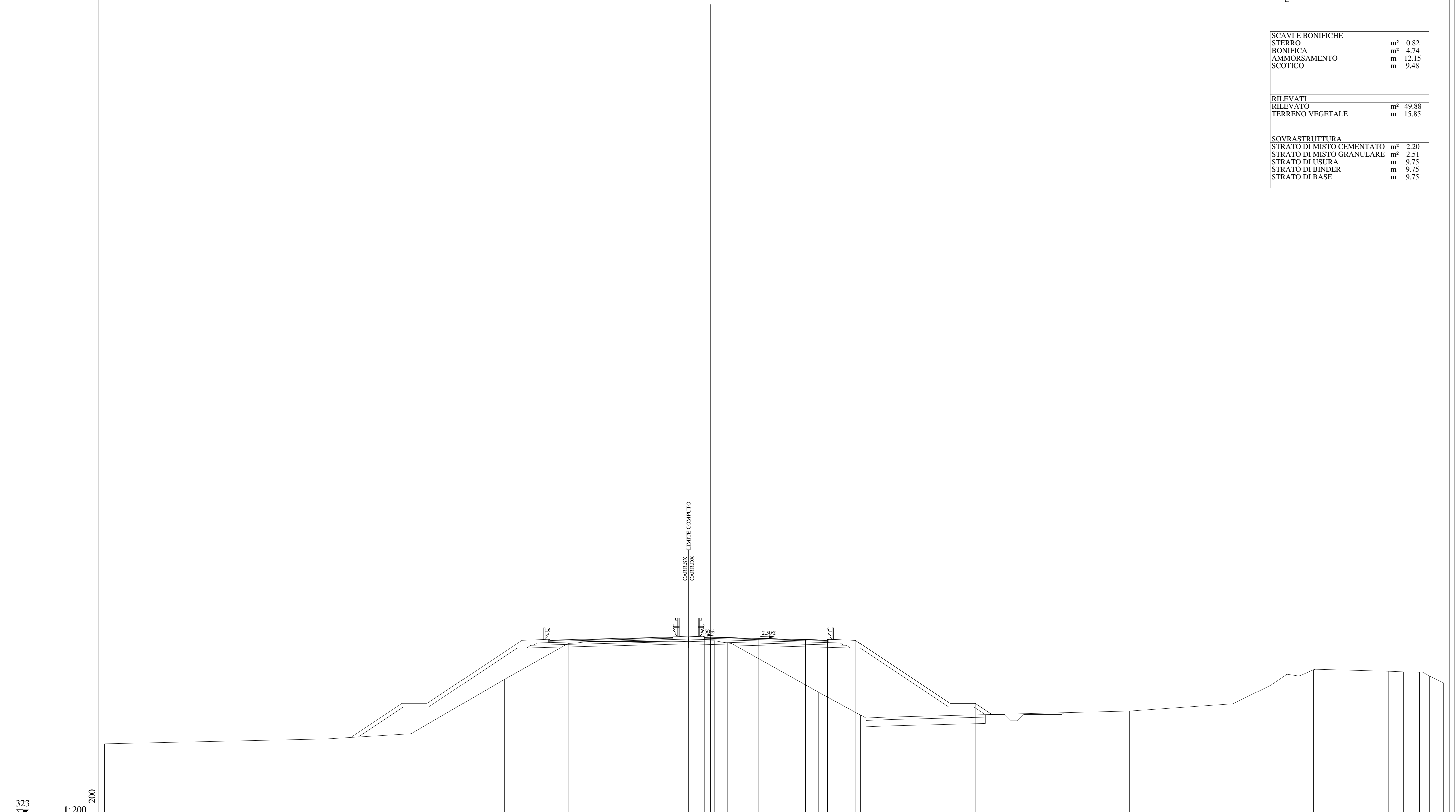


<b>QUOTE</b>																												
<b>BASIMENTAZIONE</b>																												
<b>DISTANZE PARZIALI</b>																												
<b>BASIMENTAZIONE</b>								0.50	3.75	3.75	1.75																	
<b>QUOTE</b>																												
<b>PROGETTO</b>								0.60	3.75	3.75	1.75	2.20	7.50			2.00	1.32											
<b>DISTANZE PARZIALI</b>																												
<b>PROGETTO</b>								1.15	3.75	3.75	1.75	2.20	7.50			2.00	1.32											
<b>QUOTE</b>																												
<b>TERRENO</b>	328.70	329.08	329.49	333.81	336.82	336.82	336.82	336.88	336.89	337.19	337.18	337.16	337.24	337.19	336.93	336.98	336.91	337.03	331.30	331.87	333.35	334.09	334.58	334.46	334.41	334.38	334.08	333.54
<b>DISTANZE PARZIALI</b>																												
<b>TERRENO</b>	17.55	6.72	7.39	5.06	0.54	1.11	5.38	4.57	1.04	7.19	3.30	0.42	1.91	18.95	8.23	2.98	1.27	0.88	1.23	5.97	1.14	1.28	0.80	1.09				

SCAVI E BONIFICHE	
STERRO	m <sup>2</sup> 0.82
BONIFICA	m <sup>2</sup> 4.74
AMMORSAMENTO	m 12.15
SCOTICO	m 9.48

RILEVATI	
RILEVATO	m <sup>2</sup> 49.88
TERRENO VEGETALE	m 15.85

SOVRASTRUTTURA	
STRATO DI MISTO CEMENTATO	m <sup>2</sup> 2.20
STRATO DI MISTO GRANULARE	m <sup>2</sup> 2.51
STRATO DI USURA	m 9.75
STRATO DI BINDER	m 9.75
STRATO DI BASE	m 9.75



<b>QUOTE</b>																													
<b>BASIMENTAZIONE</b>																													
<b>Distanze Parziali</b>																													
<b>BASIMENTAZIONE</b>									0.50	3.75	3.75	1.75																	
<b>QUOTE</b>																													
<b>PROGETTO</b>									3.75	3.75	3.75	3.75	2.20	7.50	2.00	1.32													
<b>Distanze Parziali</b>																													
<b>PROGETTO</b>									1.15	0.60	3.75	3.75	1.75	2.20	7.50	2.00	1.32												
<b>QUOTE</b>																													
<b>TERRENO</b>	328.70	329.08	329.49	333.81	336.82	336.83	336.82	336.88	336.69	337.18	337.19	337.16	337.24	337.07	336.98	336.93	336.91	331.03	331.91	331.91	333.55	334.09	334.22	334.58	334.46	334.41	334.38	334.08	333.54
<b>Distanze Parziali</b>																													
<b>TERRENO</b>	17.55	6.72	7.39	5.06	0.54	1.11	5.38	4.57	1.04	7.19	3.30	0.42	1.91	18.95	8.23	2.98	1.27	0.88	1.23	5.97	1.14	1.28	0.80	1.09					

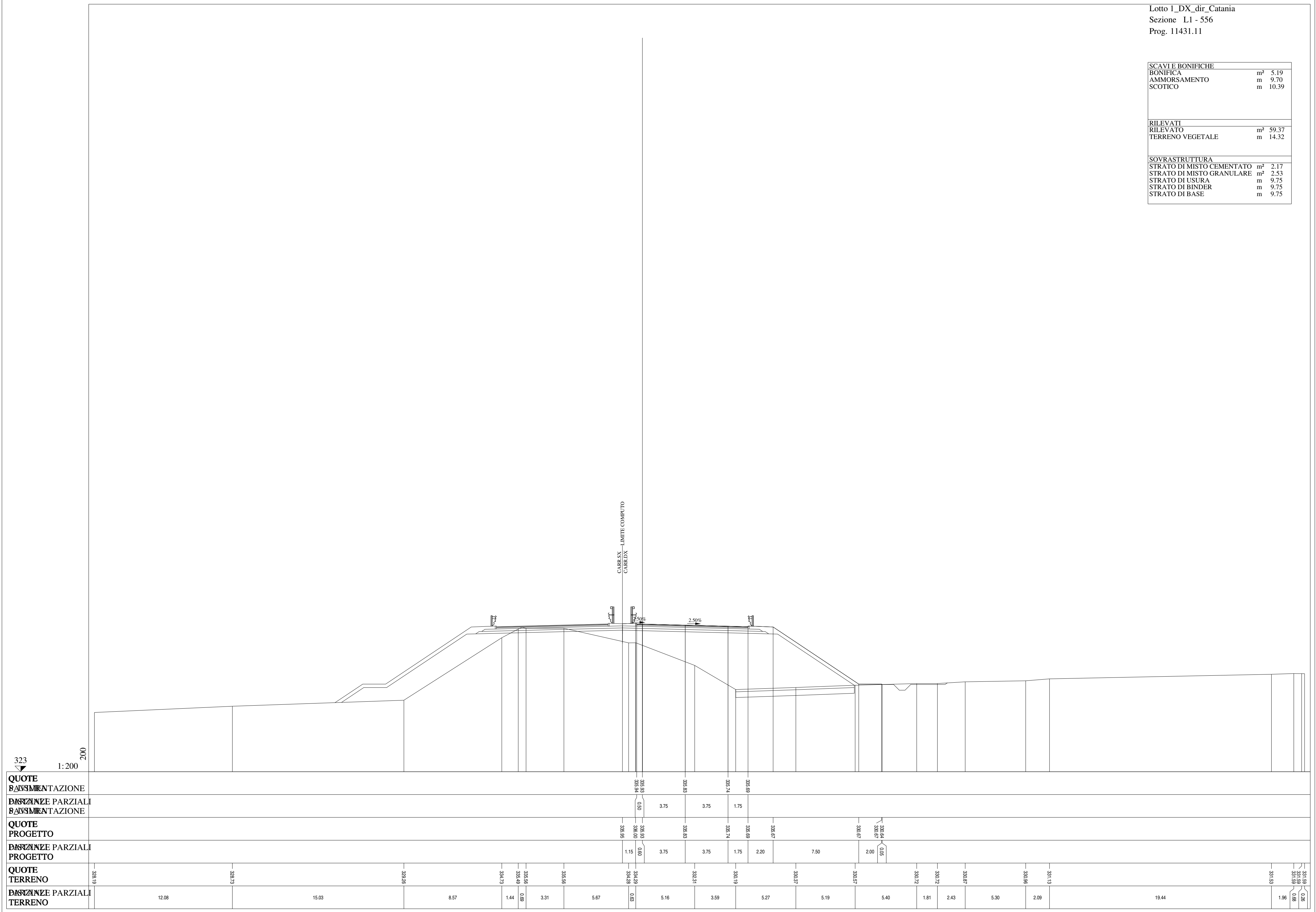




SCAVI E BONIFICHE	
BONIFICA	m <sup>2</sup> 5.19
AMMORSAMENTO	m 9.70
SCOTICO	m 10.39

RILEVATI	
RILEVATO	m <sup>2</sup> 59.37
TERRENO VEGETALE	m 14.32

SOVRASTRUTTURA	
STRATO DI MISTO CEMENTATO	m <sup>2</sup> 2.17
STRATO DI MISTO GRANULARE	m <sup>2</sup> 2.53
STRATO DI USURA	m 9.75
STRATO DI BINDER	m 9.75
STRATO DI BASE	m 9.75




323  
 1:200  
 200

<b>QUOTE</b>																				
<b>BASIMENTAZIONE</b>																				
<b>DISTANZE PARZIALI</b>																				
<b>BASIMENTAZIONE</b>																				
<b>QUOTE</b>																				
<b>PROGETTO</b>																				
<b>DISTANZE PARZIALI</b>																				
<b>PROGETTO</b>																				
<b>QUOTE</b>																				
<b>TERRENO</b>	328.19	328.73	329.26	330.56	331.56	332.29	332.31	330.19	330.37	330.57	330.72	330.87	330.96	331.13	331.53	331.59	331.59			
<b>DISTANZE PARZIALI</b>	12.08	15.03	8.57	1.44	0.89	3.31	5.67	0.83	5.16	3.59	5.27	5.19	5.40	1.81	2.43	5.30	2.09	19.44	1.96	0.86

SCAVI E BONIFICHE	
STERRO	m <sup>2</sup> 0.03
BONIFICA	m <sup>2</sup> 4.94
AMMORSAMENTO	m 10.53
SCOTICO	m 9.89

RILEVATI	
RILEVATO	m <sup>2</sup> 51.72
TERRENO VEGETALE	m 14.31

SOVRASTRUTTURA	
STRATO DI MISTO CEMENTATO	m <sup>2</sup> 2.20
STRATO DI MISTO GRANULARE	m <sup>2</sup> 2.52
STRATO DI USURA	m 9.75
STRATO DI BINDER	m 9.75
STRATO DI BASE	m 9.75

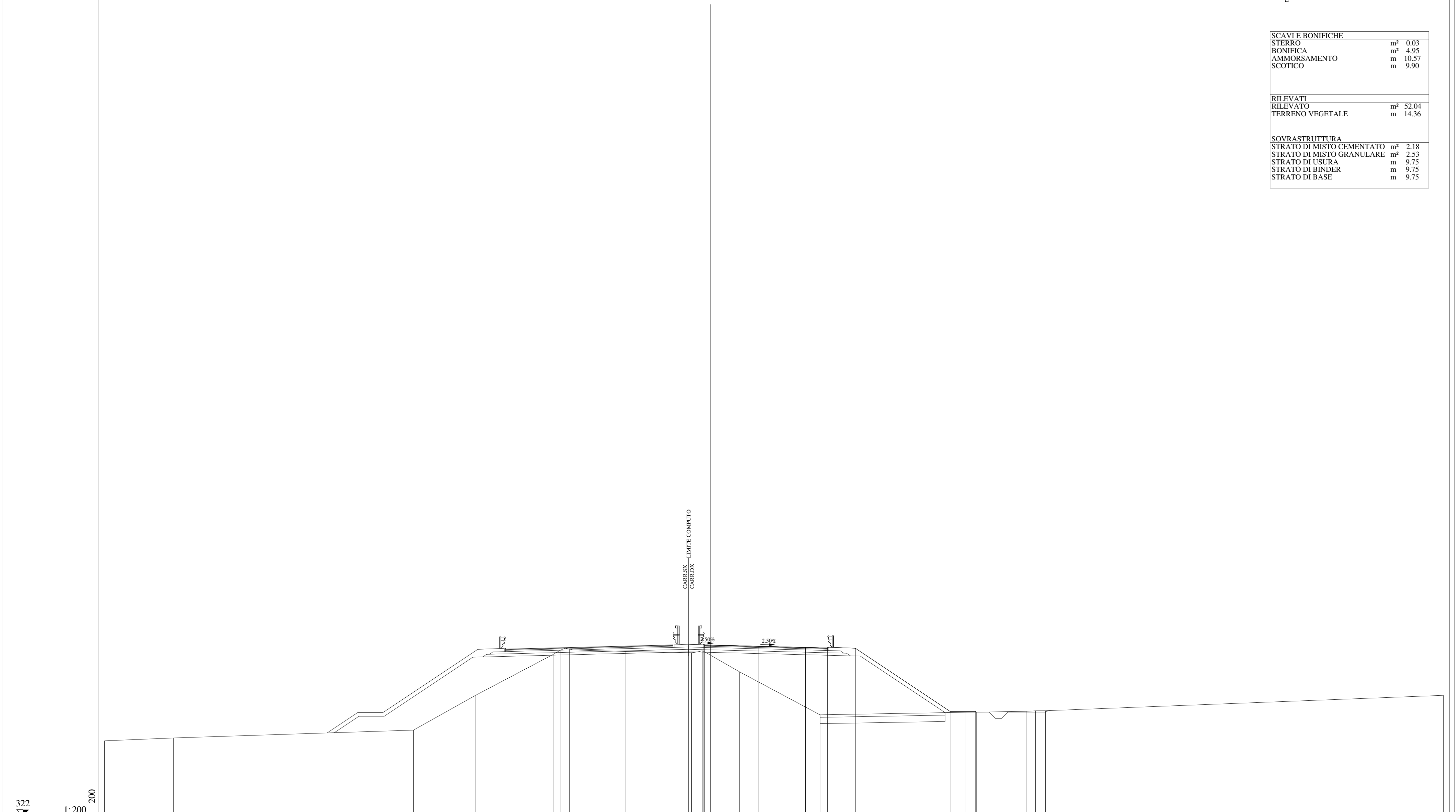


<b>QUOTE</b>																		
<b>BASIMENTAZIONE</b>																		
<b>DISTANZE PARZIALI</b>																		
<b>BASIMENTAZIONE</b>																		
<b>QUOTE</b>																		
<b>PROGETTO</b>																		
<b>DISTANZE PARZIALI</b>																		
<b>PROGETTO</b>																		
<b>QUOTE</b>																		
<b>TERRENO</b>	327.98	328.13	328.81	330.96	334.82	335.28	335.20	334.82	335.04	334.96	335.11	333.79	330.08	330.24	330.35	330.42	331.61	
<b>DISTANZE PARZIALI</b>																		
<b>TERRENO</b>	3.66		20.79	3.83	7.32	0.53	0.53	0.65	5.53	4.14	0.87	2.30	6.95	9.16	7.29	1.11	1.18	30.64

SCAVI E BONIFICHE	
STERRO	m <sup>2</sup> 0.03
BONIFICA	m <sup>2</sup> 4.95
AMMORSAMENTO	m 10.57
SCOTICO	m 9.90

RILEVATI	
RILEVATO	m <sup>2</sup> 52.04
TERRENO VEGETALE	m 14.36

SOVRASTRUTTURA	
STRATO DI MISTO CEMENTATO	m <sup>2</sup> 2.18
STRATO DI MISTO GRANULARE	m <sup>2</sup> 2.53
STRATO DI USURA	m 9.75
STRATO DI BINDER	m 9.75
STRATO DI BASE	m 9.75




<b>QUOTE</b>															
<b>BASIMENTAZIONE</b>															
<b>Distanze Parziali</b>															
<b>BASIMENTAZIONE</b>															
<b>QUOTE</b>															
<b>PROGETTO</b>															
<b>Distanze Parziali</b>															
<b>PROGETTO</b>															
<b>QUOTE</b>															
<b>TERRENO</b>	327.95	328.17	328.79	331.53	334.79	335.11	335.22	335.02	334.93	333.08	333.41	330.01	330.21	330.33	331.55
<b>Distanze Parziali</b>															
<b>TERRENO</b>	5.47		18.99	4.89	6.18	0.54	0.75	4.40	5.26	0.89	2.91	6.37	11.47	4.85	31.50



SCAVI E BONIFICHE	
STERRO	m <sup>2</sup> 0.08
BONIFICA	m <sup>2</sup> 6.67
AMMORSAMENTO	m 10.89
SCOTICO	m 13.34

RILEVATI	
RILEVATO	m <sup>2</sup> 70.72
TERRENO VEGETALE	m 14.55

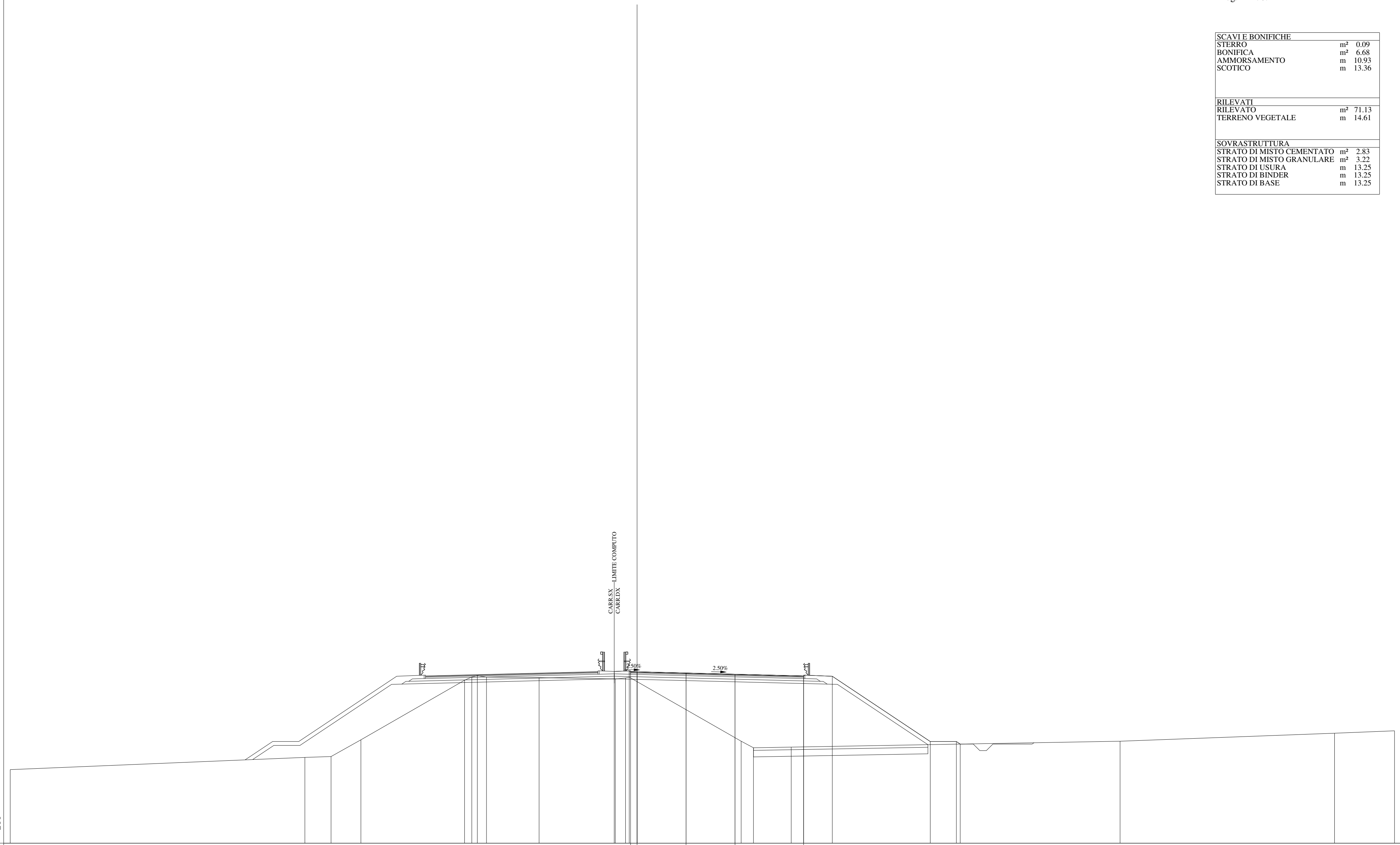
SOVRASTRUTTURA	
STRATO DI MISTO CEMENTATO	m <sup>2</sup> 2.81
STRATO DI MISTO GRANULARE	m <sup>2</sup> 3.23
STRATO DI USURA	m 13.25
STRATO DI BINDER	m 13.25
STRATO DI BASE	m 13.25



322  
 1:200  
 200

<b>QUOTE</b>															
<b>BASIMENTAZIONE</b>															
<b>Distanze Parziali</b>															
<b>BASIMENTAZIONE</b>															
<b>QUOTE</b>															
<b>PROGETTO</b>															
<b>Distanze Parziali</b>															
<b>PROGETTO</b>															
<b>QUOTE</b>															
<b>TERRENO</b>	327.67	328.53	328.66	331.19	334.53	334.77	334.81	334.82	334.89	330.23	329.39	329.47	329.86	330.61	330.72
<b>Distanze Parziali</b>															
<b>TERRENO</b>	20.59	3.96	4.53	5.80	0.83	0.45	0.72	8.24	1.57	4.82	21.50	20.13	2.67		

SCAVI E BONIFICHE	
STERRO	m <sup>2</sup> 0.09
BONIFICA	m <sup>2</sup> 6.68
AMMORSAMENTO	m 10.93
SCOTICO	m 13.36
RILEVATI	
RILEVATO	m <sup>2</sup> 71.13
TERRENO VEGETALE	m 14.61
SOVRASTRUTTURA	
STRATO DI MISTO CEMENTATO	m <sup>2</sup> 2.83
STRATO DI MISTO GRANULARE	m <sup>2</sup> 3.22
STRATO DI USURA	m 13.25
STRATO DI BINDER	m 13.25
STRATO DI BASE	m 13.25



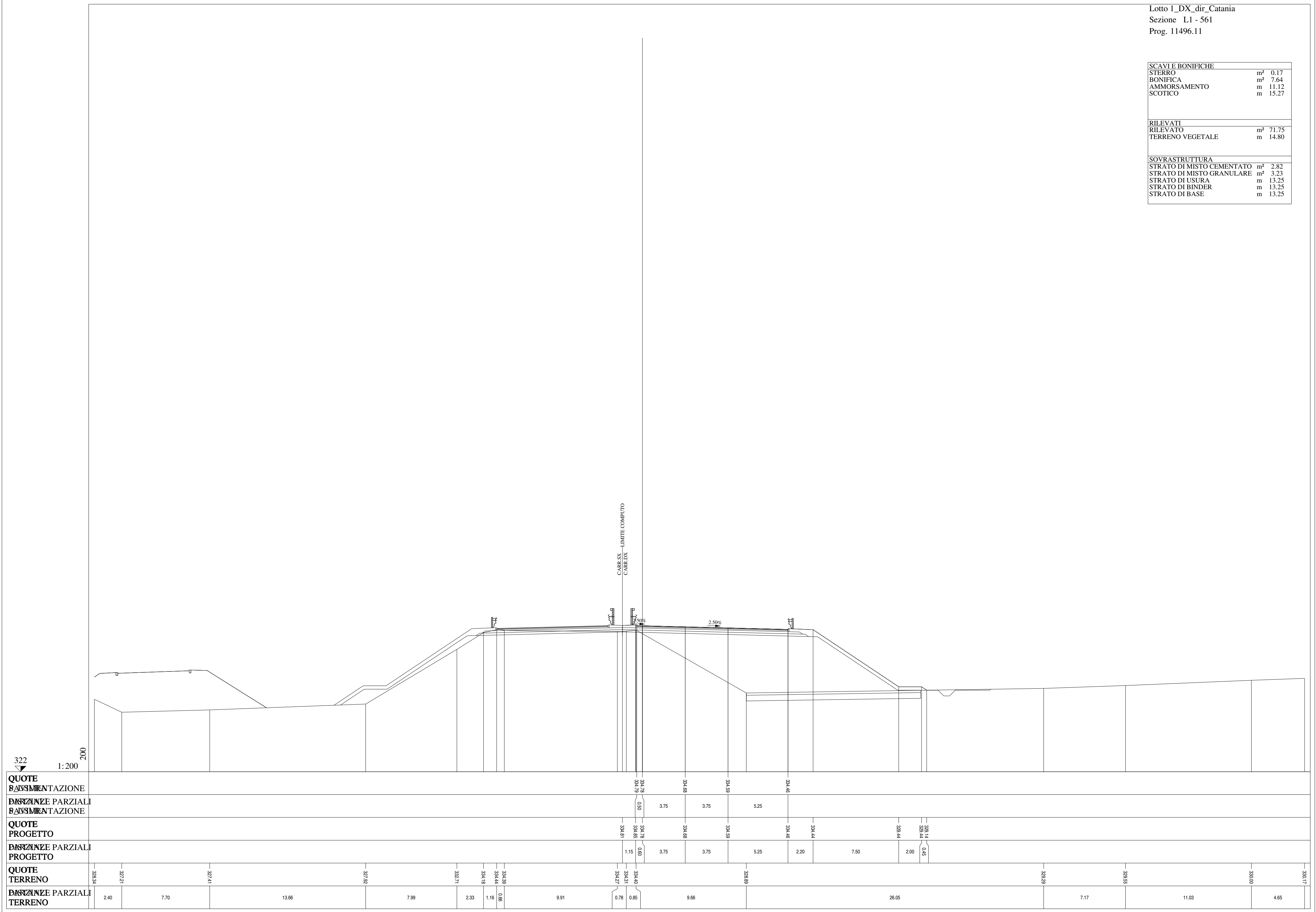
322  
1:200  
200

<b>QUOTE</b>														
<b>BASIMENTAZIONE</b>														
<b>DISTANZE PARZIALI</b>														
<b>BASIMENTAZIONE</b>														
<b>QUOTE</b>														
<b>PROGETTO</b>														
<b>DISTANZE PARZIALI</b>														
<b>PROGETTO</b>														
<b>QUOTE</b>														
<b>TERRENO</b>	327.64	328.57	328.64	329.92	334.73	334.84	334.73	334.59	334.81	329.81	330.61			
<b>DISTANZE PARZIALI</b>														
<b>TERRENO</b>	22.56	2.01	2.28	7.94	0.42	0.42	0.94	0.79	8.85	0.94	2.89	25.18	16.43	4.59

SCAVI E BONIFICHE	
STERRO	m <sup>2</sup> 0.17
BONIFICA	m <sup>2</sup> 7.64
AMMORSAMENTO	m 11.12
SCOTICO	m 15.27

RILEVATI	
RILEVATO	m <sup>2</sup> 71.75
TERRENO VEGETALE	m 14.80

SOVRASTRUTTURA	
STRATO DI MISTO CEMENTATO	m <sup>2</sup> 2.82
STRATO DI MISTO GRANULARE	m <sup>2</sup> 3.23
STRATO DI USURA	m 13.25
STRATO DI BINDER	m 13.25
STRATO DI BASE	m 13.25

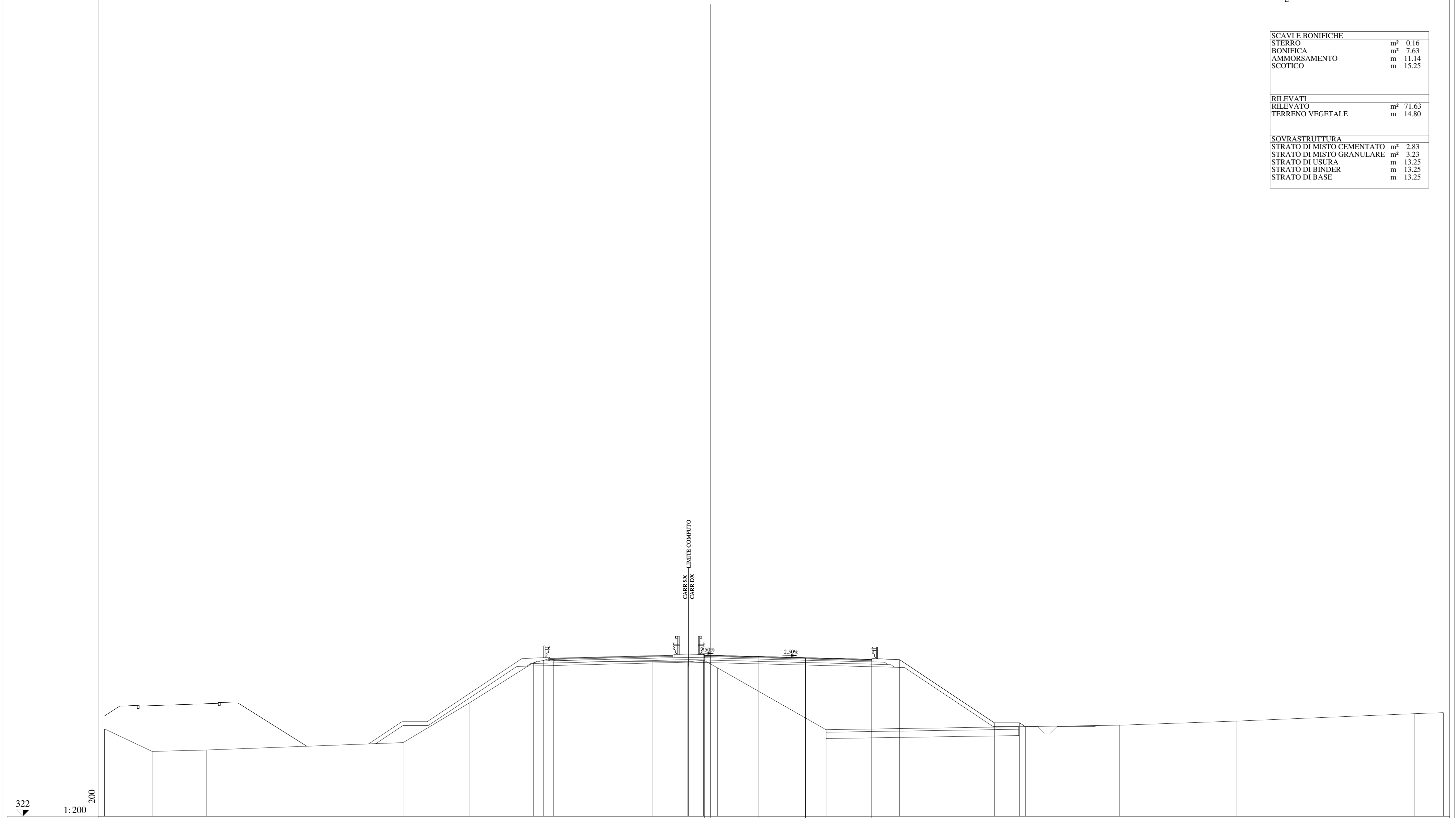


<b>QUOTE</b>															
<b>BASIMENTAZIONE</b>															
<b>Distanze Parziali</b>															
<b>BASIMENTAZIONE</b>															
<b>QUOTE</b>															
<b>PROGETTO</b>															
<b>Distanze Parziali</b>															
<b>PROGETTO</b>															
<b>QUOTE</b>															
<b>TERRENO</b>	328.34	327.21	327.41	327.92	327.71	324.18	324.39	324.44	324.31	324.27	328.89	329.29	329.55	330.00	330.17
<b>Distanze Parziali</b>															
<b>TERRENO</b>	2.40	7.70	13.66	7.99	2.33	1.16	0.86	9.91	0.78	0.85	9.66	26.05	7.17	11.03	4.65

SCAVI E BONIFICHE	
STERRO	m <sup>2</sup> 0.16
BONIFICA	m <sup>2</sup> 7.63
AMMORSAMENTO	m 11.14
SCOTICO	m 15.25

RILEVATI	
RILEVATO	m <sup>2</sup> 71.63
TERRENO VEGETALE	m 14.80

SOVRASTRUTTURA	
STRATO DI MISTO CEMENTATO	m <sup>2</sup> 2.83
STRATO DI MISTO GRANULARE	m <sup>2</sup> 3.23
STRATO DI USURA	m 13.25
STRATO DI BINDER	m 13.25
STRATO DI BASE	m 13.25



QUOTE	328.91	327.13	327.24	327.83	331.00	334.38	334.34	334.15	334.24	334.24	334.35	333.74	328.85	328.21	328.53	330.12	330.20	
<b>QUOTE BASINMENTAZIONE</b>																		
<b>DISTANZE PARZIALI BASINMENTAZIONE</b>																		
<b>QUOTE PROGETTO</b>																		
<b>DISTANZE PARZIALI PROGETTO</b>																		
<b>QUOTE TERRENO</b>																		
<b>DISTANZE PARZIALI TERRENO</b>	3.78	4.32		15.55		5.28	5.02	0.83	0.78	7.82	2.82	1.26	1.10	8.59	23.25	9.21	14.15	2.26

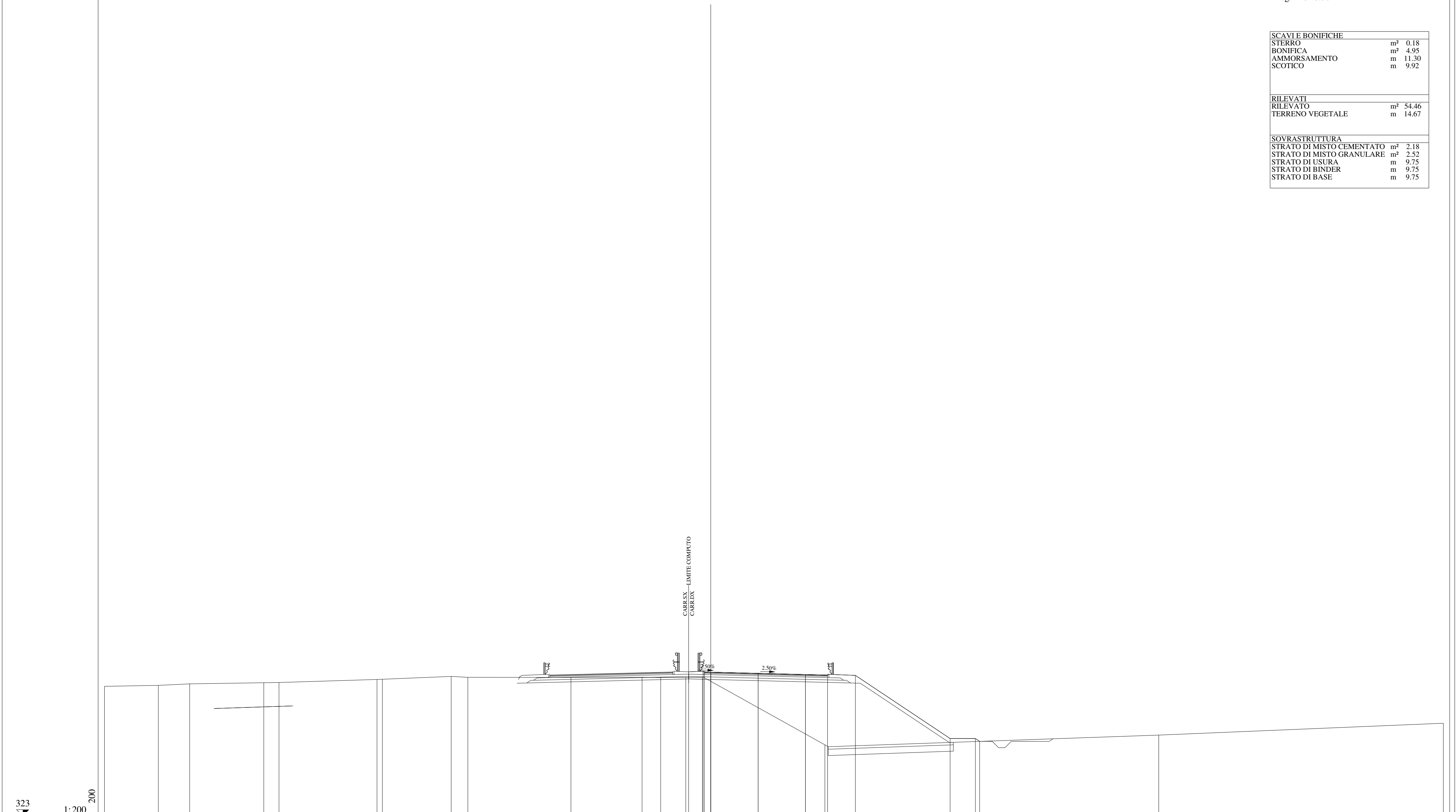
SCAVI E BONIFICHE	
STERRO	m <sup>2</sup> 0.18
BONIFICA	m <sup>2</sup> 4.95
AMMORSAMENTO	m 11.30
SCOTICO	m 9.92

RILEVATI	
RILEVATO	m <sup>2</sup> 54.46
TERRENO VEGETALE	m 14.67

SOVRASTRUTTURA	
STRATO DI MISTO CEMENTATO	m <sup>2</sup> 2.18
STRATO DI MISTO GRANULARE	m <sup>2</sup> 2.52
STRATO DI USURA	m 9.75
STRATO DI BINDER	m 9.75
STRATO DI BASE	m 9.75



<b>QUOTE</b>																	
<b>BASIMENTAZIONE</b>																	
<b>DISTANZE PARZIALI</b>																	
<b>BASIMENTAZIONE</b>																	
<b>QUOTE</b>																	
<b>PROGETTO</b>																	
<b>DISTANZE PARZIALI</b>																	
<b>PROGETTO</b>																	
<b>QUOTE</b>																	
<b>TERRENO</b>	333.26	333.34	333.46	333.55	333.56	333.81	334.05	333.97	333.97	333.88	333.96	333.96	333.96	333.97	328.63	329.40	330.34
<b>DISTANZE PARZIALI</b>	4.27	2.48	5.86	1.21	7.76	0.42	5.45	1.32	8.16	5.63	1.48	1.98	1.32	9.70	26.43	22.53	


SCAVI E BONIFICHE	
STERRO	m <sup>2</sup> 0.18
BONIFICA	m <sup>2</sup> 4.84
AMMORSAMENTO	m 10.93
SCOTICO	m 9.69

RILEVATI	
RILEVATO	m <sup>2</sup> 52.45
TERRENO VEGETALE	m 14.43

SOVRASTRUTTURA	
STRATO DI MISTO CEMENTATO	m <sup>2</sup> 2.17
STRATO DI MISTO GRANULARE	m <sup>2</sup> 2.53
STRATO DI USURA	m 9.75
STRATO DI BINDER	m 9.75
STRATO DI BASE	m 9.75



QUOTE BASIMENTAZIONE																334.27	334.27	334.18	334.08	334.04	334.01	329.01	328.92	328.83	328.96	330.98	
Distanze parziali BASIMENTAZIONE																0.50	3.75	3.75	1.75								
QUOTE PROGETTO																334.30	334.27	334.18	334.08	334.04	334.01	329.01	328.92	328.83	328.96	330.98	
Distanze parziali PROGETTO																1.15	0.60	3.75	3.75	1.75	2.20	7.50	2.00	0.14			
QUOTE TERRENO	331.74	332.88	333.06	333.41	333.58	333.71	333.69	334.09	334.14	333.88	333.88	333.83	333.88	333.88	333.83	333.65	333.27	328.98	328.83	328.96	330.98						
Distanze parziali TERRENO	3.48	0.73	4.02	1.61	2.93	0.49	10.01	1.10	4.60	8.83	4.73	1.49	1.96	1.43	1.13	8.44	9.41	15.09	24.52								








SCAVI E BONIFICHE	
STERRO	m <sup>2</sup> 0.17
BONIFICA	m <sup>2</sup> 0.83
AMMORSAMENTO	m 9.69
SCOTICO	m 1.65

RILEVATI	
RILEVATO	m <sup>2</sup> 25.25
TERRENO VEGETALE	m 1.15

SOVRASTRUTTURA	
STRATO DI MISTO CEMENTATO	m <sup>2</sup> 1.99
STRATO DI MISTO GRANULARE	m <sup>2</sup> 2.20
STRATO DI USURA	m 9.75
STRATO DI BINDER	m 9.75
STRATO DI BASE	m 9.75

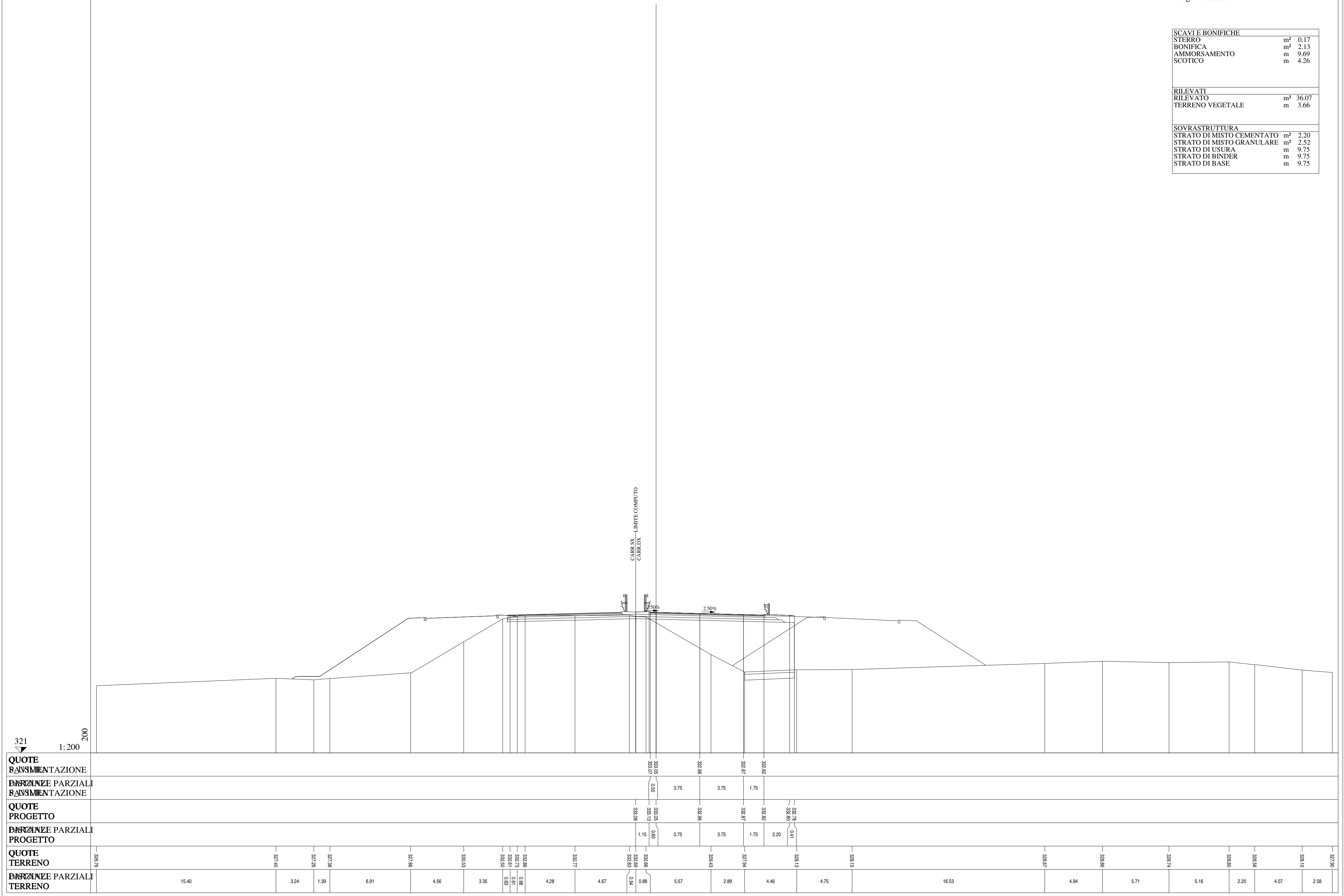


QUOTE BASINMENTAZIONE																										
Distanze parziali BASINMENTAZIONE																										
QUOTE PROGETTO																										
Distanze parziali PROGETTO																										
QUOTE TERRENO	326.76	327.40	327.28	327.38	327.86	330.53	332.86	332.73	332.61	332.50	332.88	332.73	332.69	332.83	332.66	329.43	327.94	328.13	328.15	328.67	328.86	328.74	328.80	328.56	328.10	327.90
Distanze parziali TERRENO	15.40	3.24	1.39	6.91	4.56	3.35	0.88	0.88	0.81	0.83	4.28	4.67	0.54	0.88	5.57	2.89	1.75	4.75	16.53	4.94	5.71	5.16	2.20	4.07	2.58	

SCAVI E BONIFICHE		
STERRO	m <sup>2</sup>	0.17
BONIFICA	m <sup>2</sup>	2.13
AMMORSAMENTO	m	9.69
SCOTICO	m	4.26

RILEVATI		
RILEVATO	m <sup>2</sup>	36.07
TERRENO VEGETALE	m	3.66

SOVRASTRUTTURA		
STRATO DI MISTO CEMENTATO	m <sup>2</sup>	2.20
STRATO DI MISTO GRANULARE	m <sup>2</sup>	2.52
STRATO DI USURA	m	9.75
STRATO DI BINDER	m	9.75
STRATO DI BASE	m	9.75



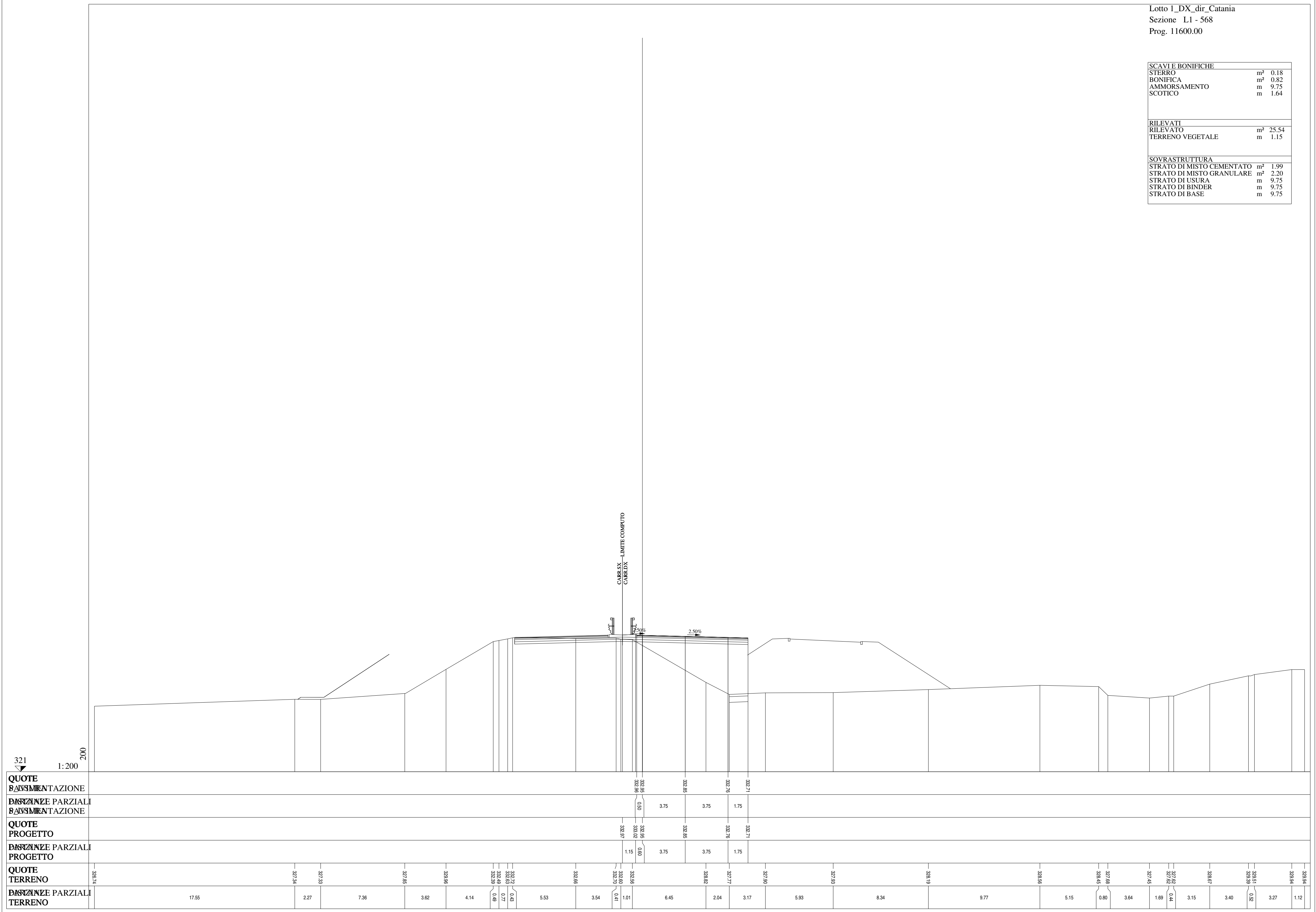
321  
 200  
 1:200

QUOTE BASIMENTAZIONE	Distanze Parziali Basimentazione	QUOTE PROGETTO	Distanze Parziali Progetto	QUOTE TERRENO	Distanze Parziali Terreno
323.02	0.50	323.05	1.15	323.76	15.40
323.07	3.75	323.13	0.60	327.40	3.24
322.98	3.75	322.96	3.75	327.28	1.39
322.87	1.75	322.87	3.75	327.38	6.91
322.82	2.20	322.82	1.75	327.86	4.56
322.78	0.41	322.78	0.88	330.53	3.35
322.80	0.41	322.80	0.88	332.50	0.83
322.96	3.75	322.96	0.83	332.61	0.81
322.87	3.75	322.87	0.83	332.73	0.88
322.82	1.75	322.82	4.28	332.86	4.28
322.78	2.20	322.78	4.67	332.77	4.67
322.80	0.41	322.80	0.54	332.83	0.54
322.96	3.75	322.96	0.88	332.66	0.88
322.87	3.75	322.87	5.57	329.43	5.57
322.82	1.75	322.82	2.89	327.94	2.89
322.78	0.41	322.78	4.46	327.94	4.46
322.80	0.41	322.80	4.75	328.13	4.75
322.96	3.75	322.96	16.53	328.15	16.53
322.87	1.75	322.87	4.94	328.67	4.94
322.82	2.20	322.82	5.71	328.86	5.71
322.78	0.41	322.78	5.16	328.74	5.16
322.80	0.41	322.80	2.20	328.80	2.20
322.96	3.75	322.96	4.07	328.56	4.07
322.87	1.75	322.87	2.58	328.10	2.58
322.82	2.20	322.82		327.90	

SCAVI E BONIFICHE		
STERRO	m <sup>2</sup>	0.18
BONIFICA	m <sup>2</sup>	0.82
AMMORSAMENTO	m	9.75
SCOTICO	m	1.64

RILEVATI		
RILEVATO	m <sup>2</sup>	25.54
TERRENO VEGETALE	m	1.15

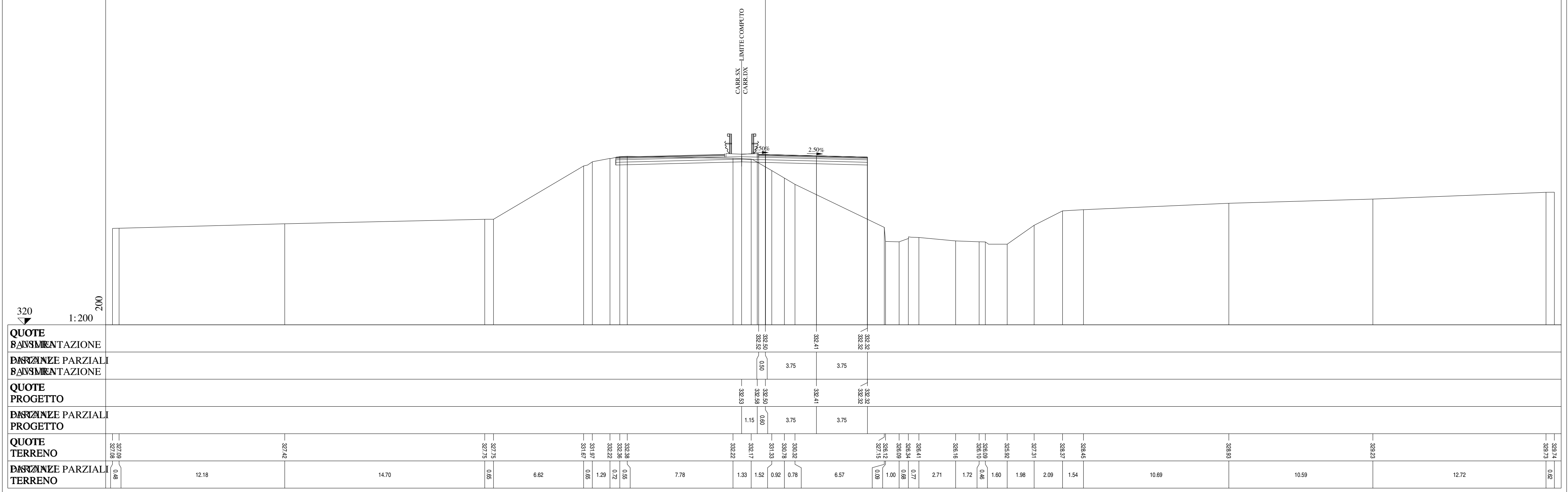
SOVRASTRUTTURA		
STRATO DI MISTO CEMENTATO	m <sup>2</sup>	1.99
STRATO DI MISTO GRANULARE	m <sup>2</sup>	2.20
STRATO DI USURA	m	9.75
STRATO DI BINDER	m	9.75
STRATO DI BASE	m	9.75



321 ▼ 1:200 200
<b>QUOTE</b>
<b>BASIMENTAZIONE</b>
<b>Distanze parziali</b>
<b>BASIMENTAZIONE</b>
<b>QUOTE</b>
<b>PROGETTO</b>
<b>Distanze parziali</b>
<b>PROGETTO</b>
<b>QUOTE</b>
<b>TERRENO</b>
<b>Distanze parziali</b>
<b>TERRENO</b>

328.74	327.34	327.33	327.35	328.96	328.72	328.63	328.49	328.39	328.10	328.00	328.05	328.82	327.77	327.90	327.93	328.19	328.56	327.88	328.45	327.45	327.62	327.62	328.67	328.51	328.39	328.94	328.94
	17.55	2.27	7.36	3.62	4.14	0.49	0.77	0.49	0.41	1.01	6.45	2.04	3.17	5.93	8.34	9.77	5.15	0.80	3.64	1.69	0.44	3.15	3.40	0.52	3.27	1.12	

SCAVI E BONIFICHE	
STERRO	m <sup>2</sup> 0.21
AMMORSAMENTO	m 9.55
RILEVATI	
RILEVATO	m <sup>2</sup> 16.88
TERRENO VEGETALE	m 1.15
SOVRASTRUTTURA	
STRATO DI MISTO CEMENTATO	m <sup>2</sup> 1.69
STRATO DI MISTO GRANULARE	m <sup>2</sup> 1.83
STRATO DI USURA	m 8.00
STRATO DI BINDER	m 8.00
STRATO DI BASE	m 8.00



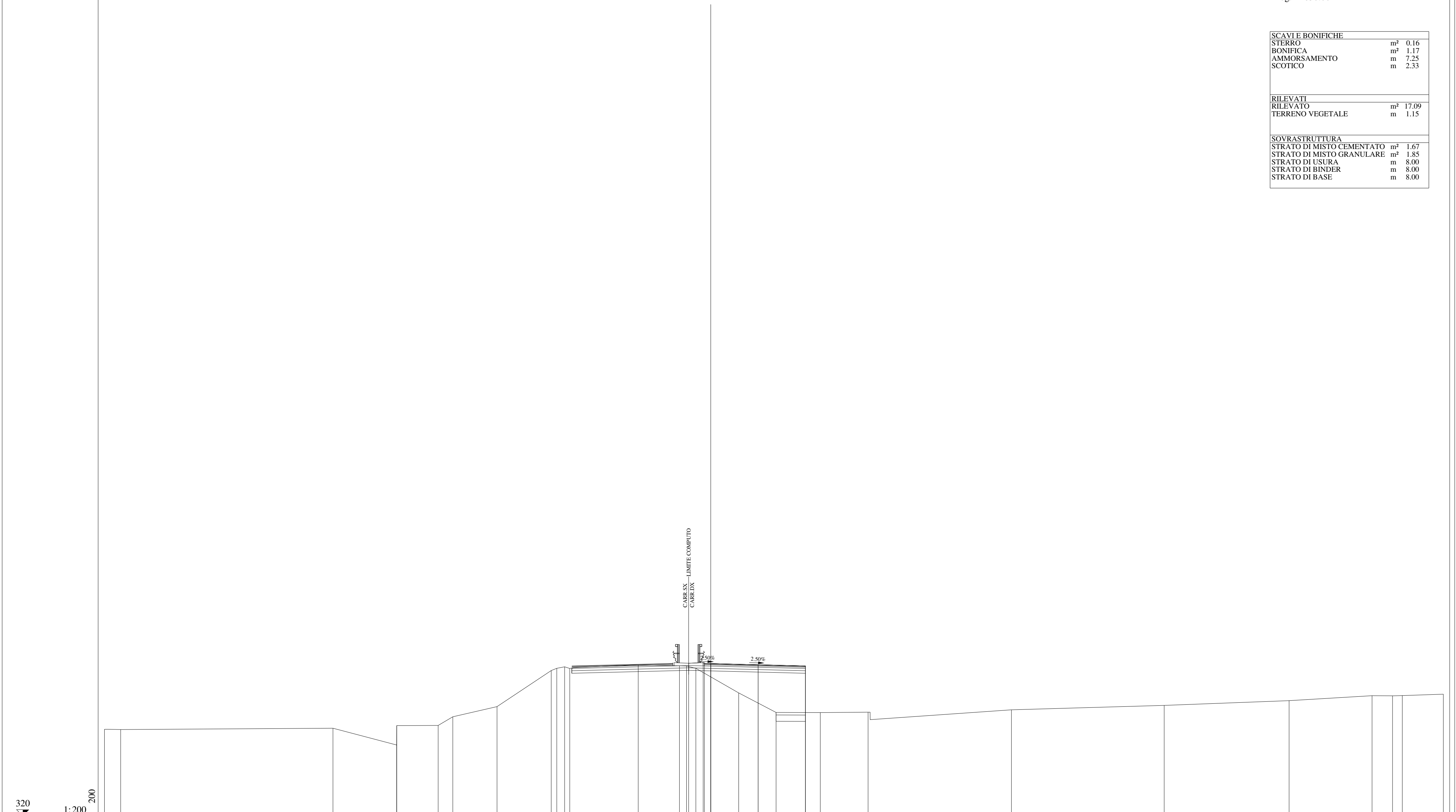
SCAVI E BONIFICHE		
STERRO	m <sup>2</sup>	0.16
BONIFICA	m <sup>2</sup>	1.17
AMMORSAMENTO	m	7.25
SCOTICO	m	2.33

RILEVATI		
RILEVATO	m <sup>2</sup>	17.09
TERRENO VEGETALE	m	1.15

SOVRASTRUTTURA		
STRATO DI MISTO CEMENTATO	m <sup>2</sup>	1.67
STRATO DI MISTO GRANULARE	m <sup>2</sup>	1.85
STRATO DI USURA	m	8.00
STRATO DI BINDER	m	8.00
STRATO DI BASE	m	8.00

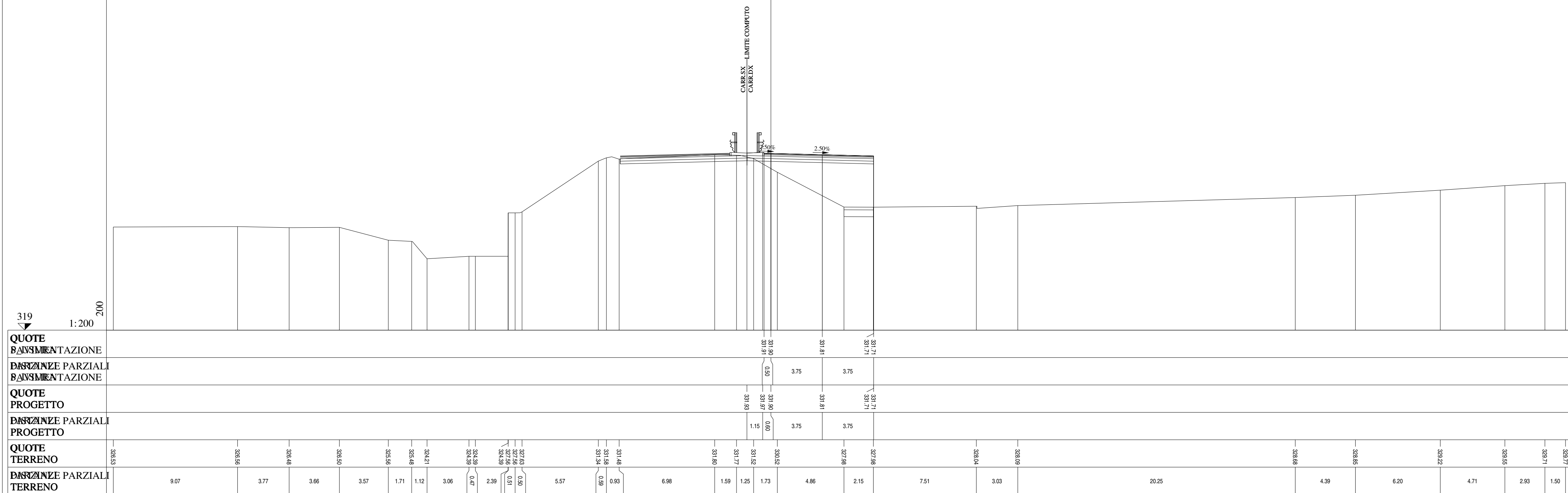


<b>QUOTE</b>																										
<b>BASIMENTAZIONE</b>																										
<b>DISTANZE PARZIALI</b>																										
<b>BASIMENTAZIONE</b>																										
<b>QUOTE</b>																										
<b>PROGETTO</b>																										
<b>DISTANZE PARZIALI</b>																										
<b>PROGETTO</b>																										
<b>QUOTE</b>	328.86	328.84	328.94	327.15	327.16	327.85	328.66	331.69	331.81	331.69	331.81	331.69	329.74	328.19	328.18	328.22	328.40	328.75	329.13	329.02	329.59	329.51	329.64			
<b>TERRENO</b>																										
<b>DISTANZE PARZIALI</b>	1.28		16.81	5.04	0.01	3.28	1.16	3.50	4.29	0.41	0.41	5.42	3.26	0.73	0.29	3.39	2.96	3.50	3.79	11.35	12.09	9.89	6.57	1.82	0.77	3.25
<b>TERRENO</b>																										

SCAVI E BONIFICHE	
STERRO	m <sup>2</sup> 0.13
BONIFICA	m <sup>2</sup> 1.08
AMMORSAMENTO	m 7.48
SCOTICO	m 2.15

RILEVATI	
RILEVATO	m <sup>2</sup> 17.15
TERRENO VEGETALE	m 1.15

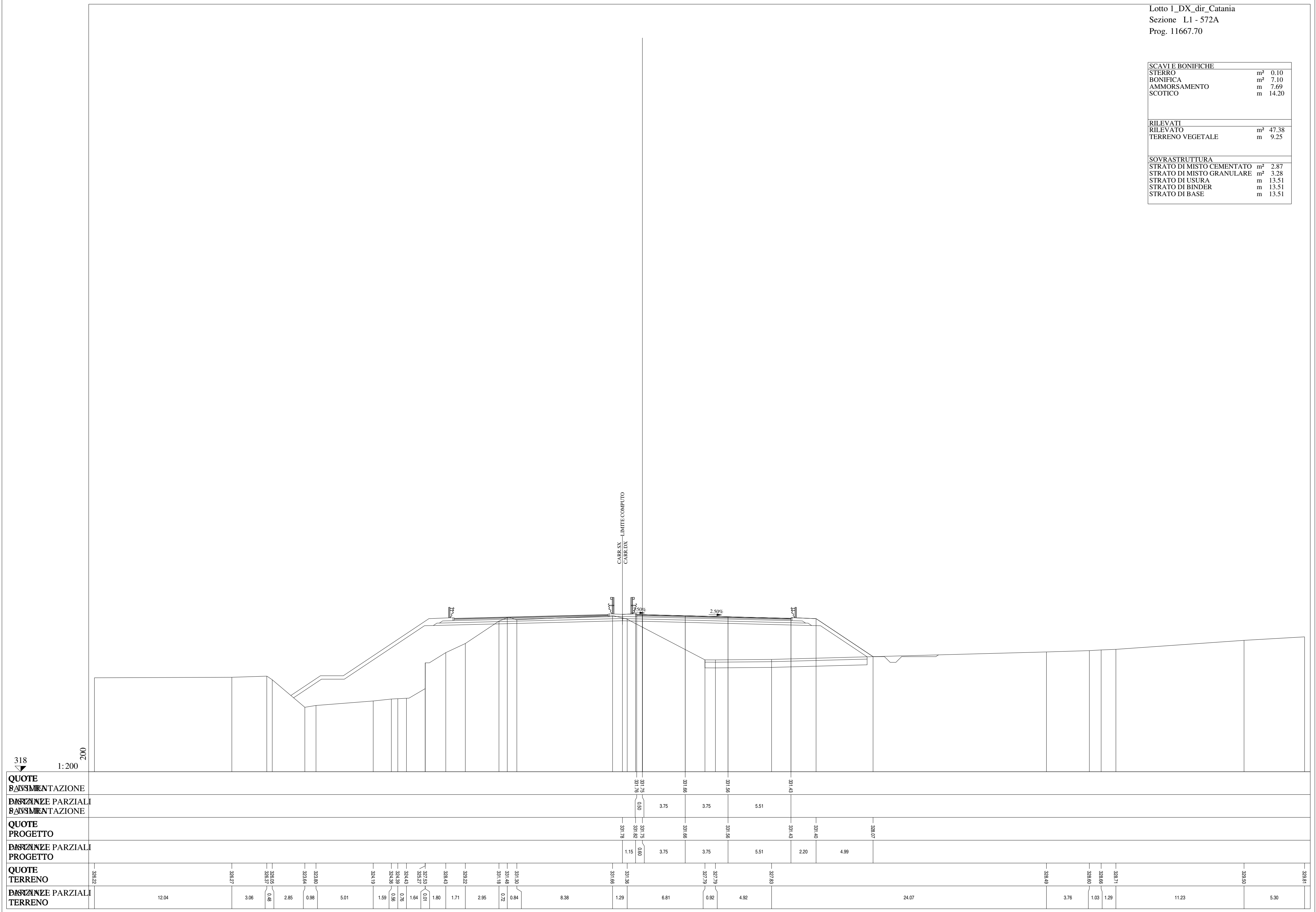
SOVRASTRUTTURA	
STRATO DI MISTO CEMENTATO	m <sup>2</sup> 1.67
STRATO DI MISTO GRANULARE	m <sup>2</sup> 1.85
STRATO DI USURA	m 8.00
STRATO DI BINDER	m 8.00
STRATO DI BASE	m 8.00



SCAVI E BONIFICHE	
STERRO	m <sup>2</sup> 0.10
BONIFICA	m <sup>2</sup> 7.10
AMMORSAMENTO	m 7.69
SCOTICO	m 14.20

RILEVATI	
RILEVATO	m <sup>2</sup> 47.38
TERRENO VEGETALE	m 9.25

SOVRASTRUTTURA	
STRATO DI MISTO CEMENTATO	m <sup>2</sup> 2.87
STRATO DI MISTO GRANULARE	m <sup>2</sup> 3.28
STRATO DI USURA	m 13.51
STRATO DI BINDER	m 13.51
STRATO DI BASE	m 13.51



318  
 1:200  
 200

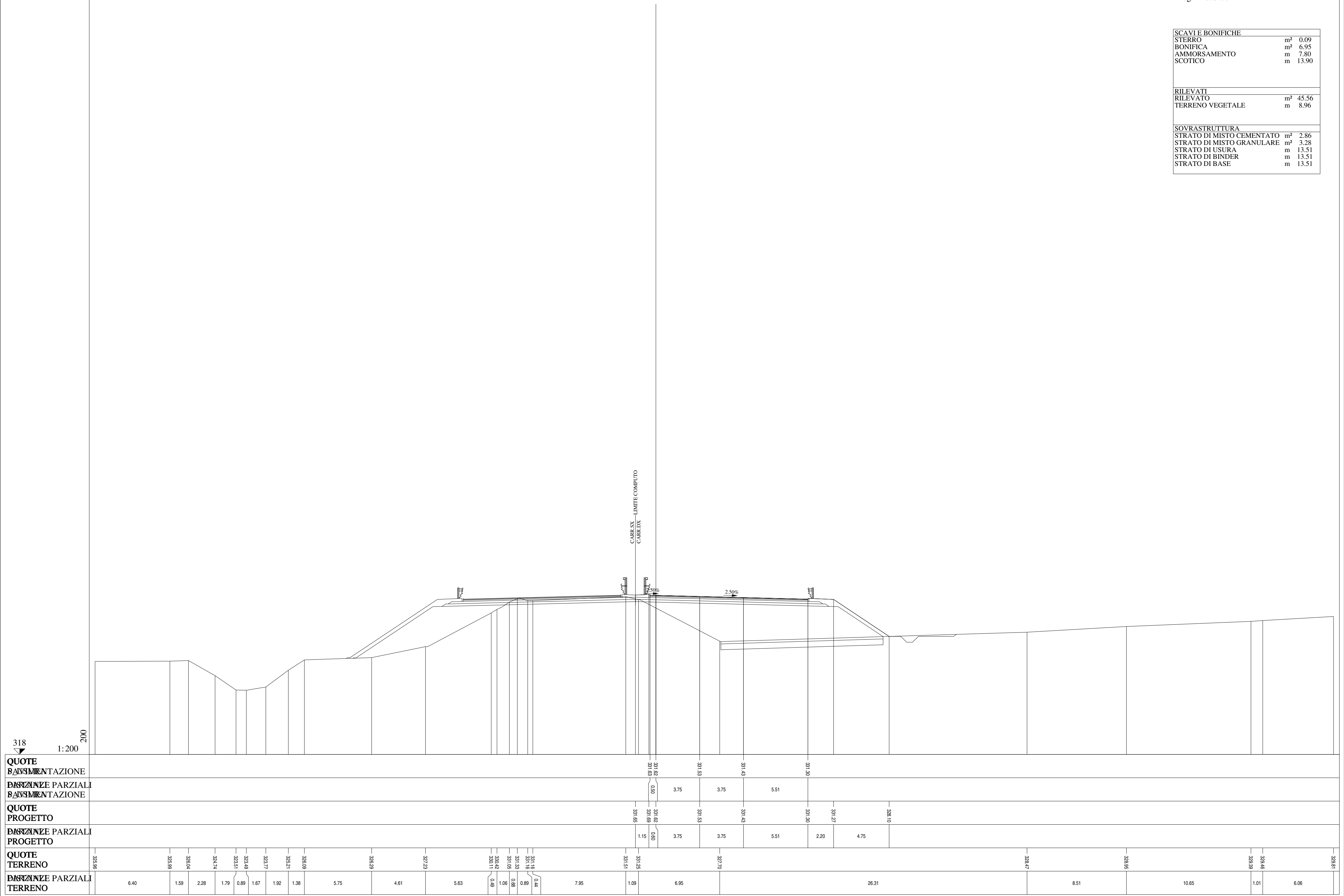
<b>QUOTE</b>																											
<b>BASIMENTAZIONE</b>																											
<b>Distanze Parziali</b>																											
<b>BASIMENTAZIONE</b>																											
<b>QUOTE</b>																											
<b>PROGETTO</b>																											
<b>Distanze Parziali</b>																											
<b>PROGETTO</b>																											
<b>QUOTE</b>																											
<b>TERRENO</b>	328.22	328.27	328.37	328.45	328.64	328.80	328.19	328.43	328.27	328.53	328.43	328.22	331.18	331.30	331.48	331.66	331.78	331.82	331.96	327.79	327.83	328.49	328.60	328.66	328.71	328.50	328.81
<b>Distanze Parziali</b>																											
<b>TERRENO</b>	12.04	3.06	0.48	2.85	0.98	5.01	1.59	0.78	1.64	0.01	1.80	1.71	2.95	0.72	0.84	8.38	1.29	6.81	0.92	4.92	24.07	3.76	1.03	1.29	11.23	5.30	





Lotto 1\_DX\_dir\_Catania  
 Sezione L1 - 573  
 Prog. 11675.00

SCAVI E BONIFICHE	
STERRO	m <sup>2</sup> 0.09
BONIFICA	m <sup>2</sup> 6.95
AMMORSAMENTO	m 7.80
SCOTICO	m 13.90
<b>RILEVATI</b>	
RILEVATO	m <sup>2</sup> 45.56
TERRENO VEGETALE	m 8.96
<b>SOVRASTRUTTURA</b>	
STRATO DI MISTO CEMENTATO	m <sup>2</sup> 2.86
STRATO DI MISTO GRANULARE	m <sup>2</sup> 3.28
STRATO DI USURA	m 13.51
STRATO DI BINDER	m 13.51
STRATO DI BASE	m 13.51

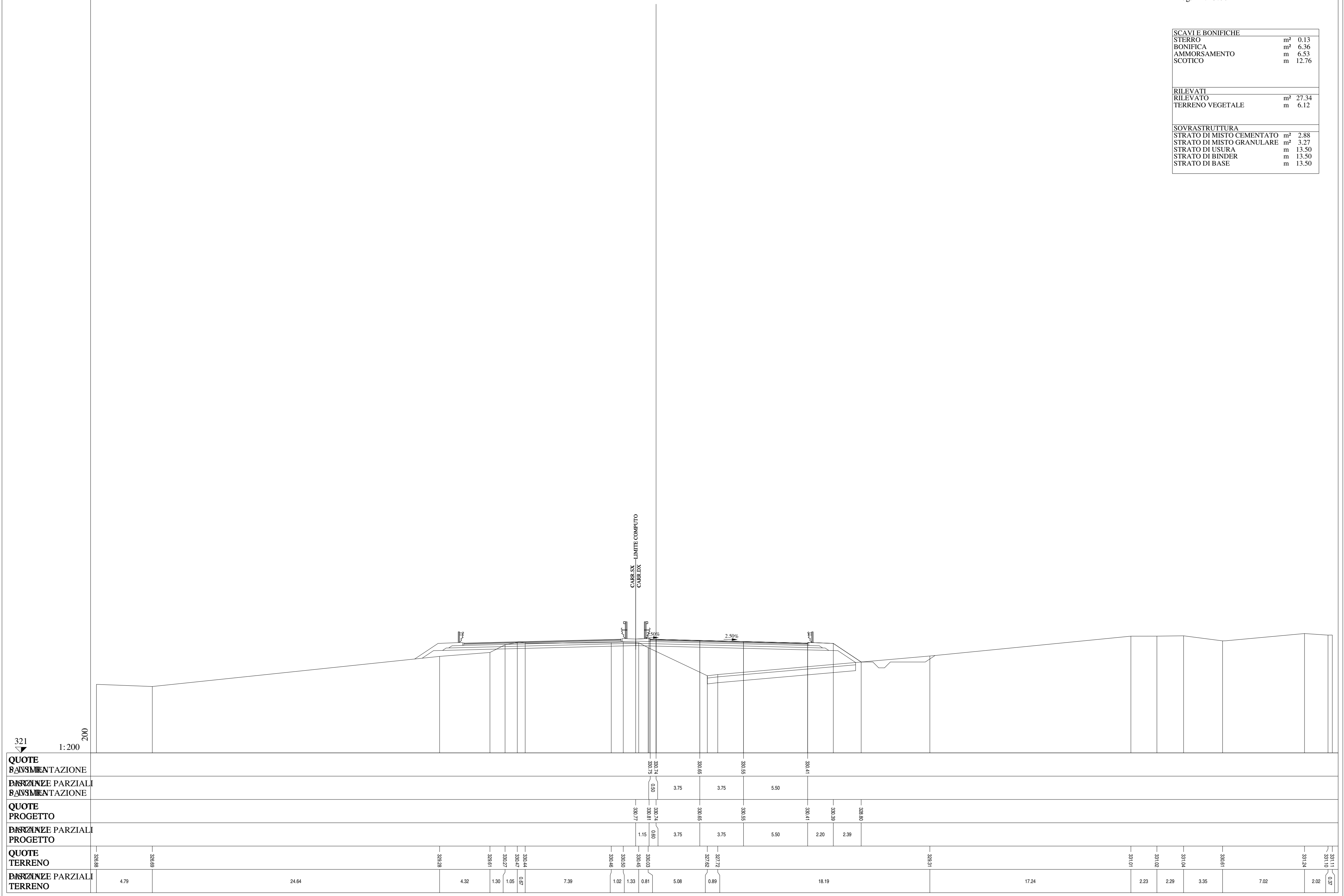




SCAVI E BONIFICHE	
STERRO	m <sup>2</sup> 0.13
BONIFICA	m <sup>2</sup> 6.36
AMMORSAMENTO	m 6.53
SCOTICO	m 12.76

RILEVATI	
RILEVATO	m <sup>2</sup> 27.34
TERRENO VEGETALE	m 6.12

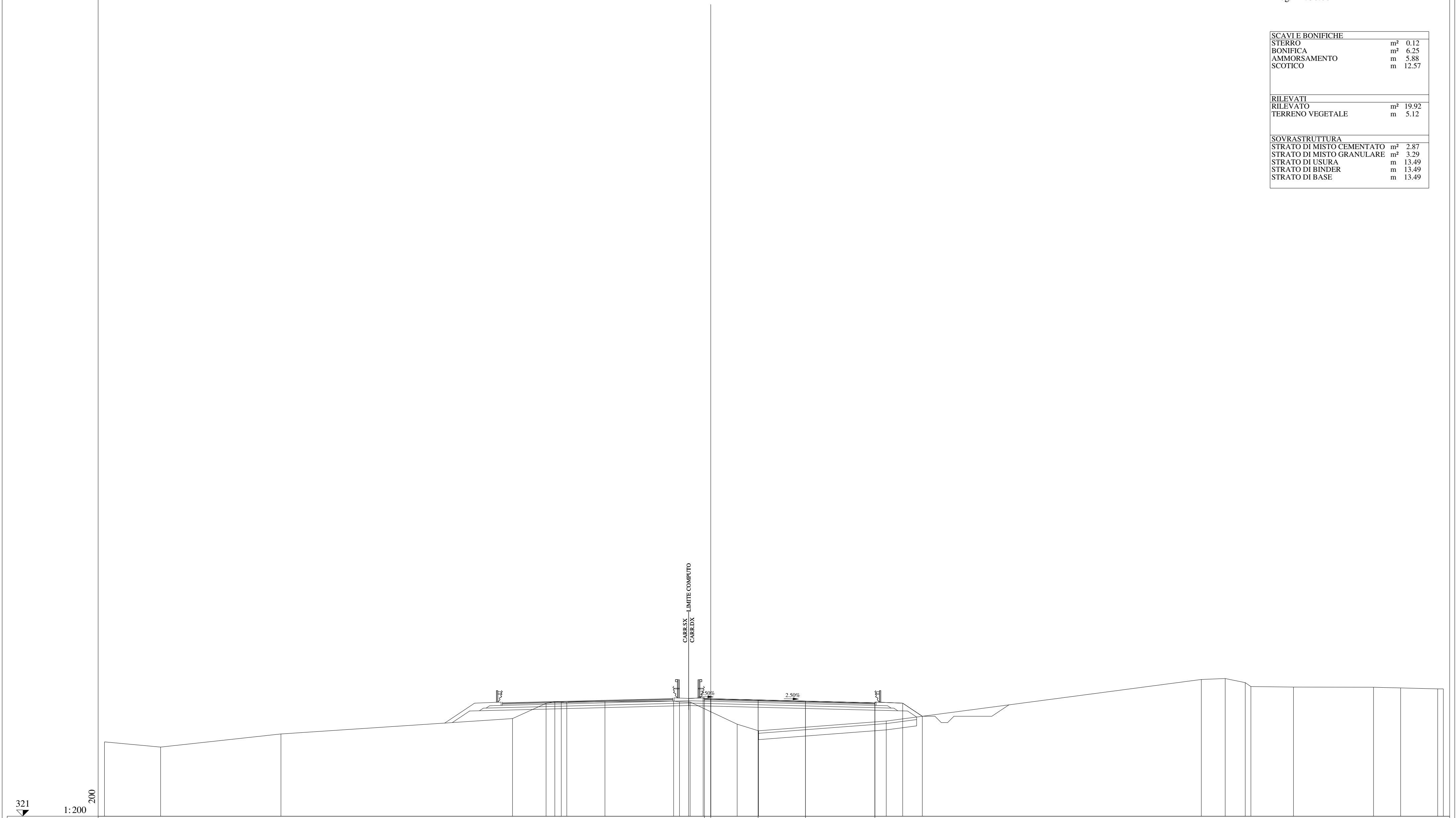
SOVRASTRUTTURA	
STRATO DI MISTO CEMENTATO	m <sup>2</sup> 2.88
STRATO DI MISTO GRANULARE	m <sup>2</sup> 3.27
STRATO DI USURA	m 13.50
STRATO DI BINDER	m 13.50
STRATO DI BASE	m 13.50



QUOTE BASIMENTAZIONE	CARR. SX	CARR. DX	CARR. SX	CARR. DX	CARR. SX	CARR. DX	CARR. SX	CARR. DX	CARR. SX	CARR. DX	CARR. SX	CARR. DX	CARR. SX	CARR. DX	CARR. SX	CARR. DX	CARR. SX	CARR. DX	
328.88	328.88	328.88	329.28	329.28	329.61	329.61	329.44	329.44	329.48	329.48	328.88	328.88	328.88	328.88	328.88	328.88	328.88	328.88	
4.79	24.64	4.32	1.30	1.05	0.87	7.39	1.02	1.33	0.81	5.08	0.89	18.19	17.24	2.23	2.29	3.35	7.02	2.02	0.37


Lotto I\_DX\_dir\_Catania  
Sezione L1 - 576  
Prog. 11750.00

SCAVI E BONIFICHE		
STERRO	m <sup>2</sup>	0.12
BONIFICA	m <sup>2</sup>	6.25
AMMORSAMENTO	m	5.88
SCOTICO	m	12.57
RILEVATI		
RILEVATO	m <sup>2</sup>	19.92
TERRENO VEGETALE	m	5.12
SOVRASTRUTTURA		
STRATO DI MISTO CEMENTATO	m <sup>2</sup>	2.87
STRATO DI MISTO GRANULARE	m <sup>2</sup>	3.29
STRATO DI USURA	m	13.49
STRATO DI BINDER	m	13.49
STRATO DI BASE	m	13.49



QUOTE SALVAMENTO	328.03																328.20	328.11	328.97	328.51	328.91	331.28	331.22	331.21	331.16	331.08	
DISTANZE PARZIALI SALVAMENTO	0.50																3.75	3.75	5.49	2.20	1.56						
QUOTE PROGETTO	328.32																328.50	328.20	328.11	328.97	329.95	328.53	331.82	331.90	331.57	331.26	331.08
DISTANZE PARZIALI PROGETTO	1.15																0.60	3.75	3.75	5.49	2.20	1.56					
QUOTE TERRENO	328.89	328.47	327.51	328.73	328.88	328.04	328.07	328.31	328.06	328.04	328.06	328.29	327.76	328.53	331.82	331.90	331.57	331.26	331.22	331.21	331.16	331.08					
DISTANZE PARZIALI TERRENO	4.45	9.52	18.34	2.85	0.89	0.44	3.02	5.44	0.47	0.84	3.72	1.69	10.11	24.95	1.89	1.58	0.45	3.37	6.34	2.15	2.93	0.45					

SCAVI E BONIFICHE	
STERRO	m <sup>2</sup> 0.11
BONIFICA	m <sup>2</sup> 6.17
AMMORSAMENTO	m 5.22
SCOTICO	m 12.38
RILEVATI	
RILEVATO	m <sup>2</sup> 9.50
TERRENO VEGETALE	m 4.19
SOVRASTRUTTURA	
STRATO DI MISTO CEMENTATO	m <sup>2</sup> 2.87
STRATO DI MISTO GRANULARE	m <sup>2</sup> 3.27
STRATO DI USURA	m 13.49
STRATO DI BINDER	m 13.49
STRATO DI BASE	m 13.49



321

1:200

200

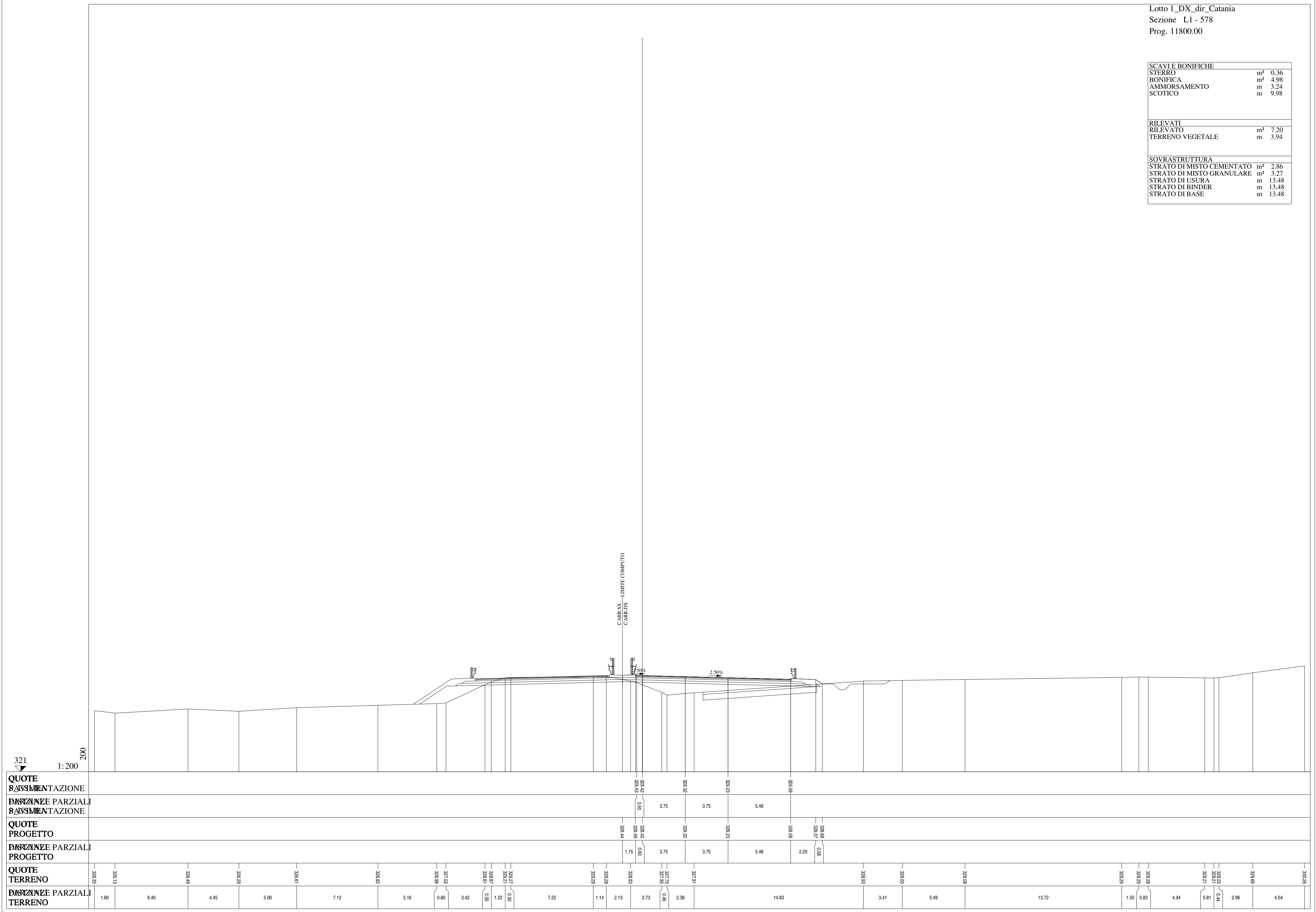
CARR.SX  
CARR.DX

<b>QUOTE SALVAMENTO</b>																												
<b>Distanze Parziali SALVAMENTO</b>																												
<b>QUOTE PROGETTO</b>																												
<b>Distanze Parziali PROGETTO</b>																												
<b>QUOTE TERRENO</b>																												
<b>Distanze Parziali TERRENO</b>	1.11	1.04	9.01	17.44	0.01	1.58	0.58	4.58	0.47	0.74	7.47	0.89	1.12	0.70	4.38	12.72	5.11	3.68	0.02	0.72	2.42	1.14	0.98	0.71	5.65	4.52	15.71	1.86

SCAVI E BONIFICHE	
STERRO	m <sup>2</sup> 0.36
BONIFICA	m <sup>2</sup> 4.98
AMMORSAMENTO	m 3.24
SCOTICO	m 9.98

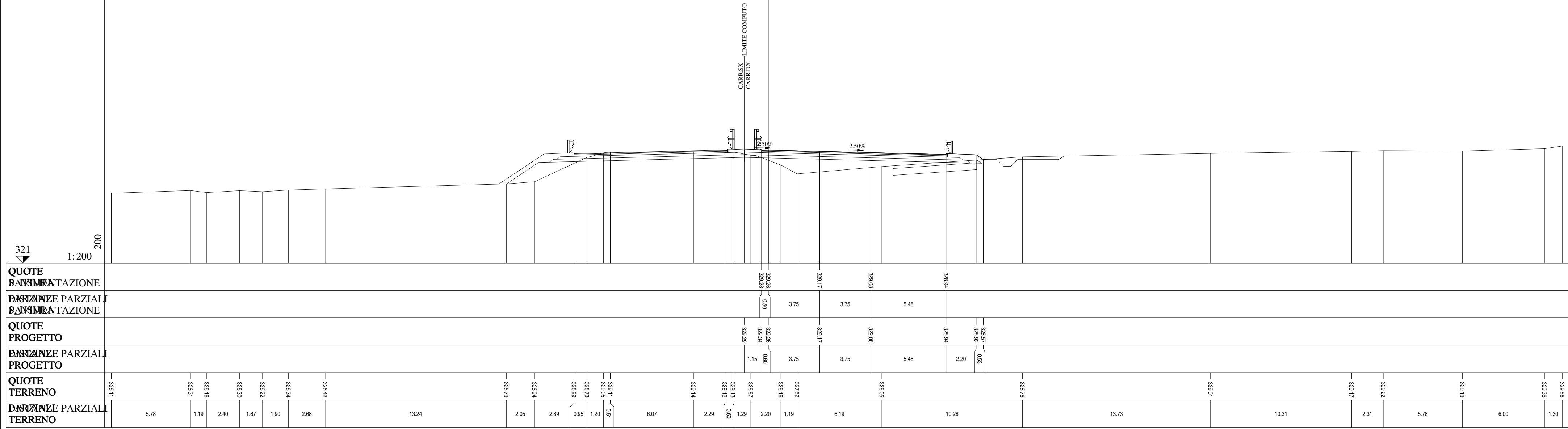
RILEVATI	
RILEVATO	m <sup>2</sup> 7.20
TERRENO VEGETALE	m 3.94

SOVRASTRUTTURA	
STRATO DI MISTO CEMENTATO	m <sup>2</sup> 2.86
STRATO DI MISTO GRANULARE	m <sup>2</sup> 3.27
STRATO DI USURA	m 13.48
STRATO DI BINDER	m 13.48
STRATO DI BASE	m 13.48



<b>QUOTE</b>																													
<b>BASSINATAZIONE</b>																													
<b>DISTANZE PARZIALI</b>																													
<b>BASSINATAZIONE</b>																													
<b>QUOTE</b>																													
<b>PROGETTO</b>																													
<b>DISTANZE PARZIALI</b>																													
<b>PROGETTO</b>																													
<b>QUOTE</b>																													
<b>TERRENO</b>	328.55	328.13	328.49	328.29	328.61	328.82	327.02	328.96	328.61	328.87	329.27	329.21	329.27	328.93	327.91	327.91	327.91	328.93	329.00	329.08	329.28	329.29	329.28	329.28	329.21	329.21	329.21	329.66	330.26
<b>DISTANZE PARZIALI</b>																													
<b>TERRENO</b>	1.80	6.40	4.45	5.06	7.12	5.16	0.80	3.42	0.95	1.22	0.90	7.22	1.14	2.13	2.73	0.45	2.38	14.83	3.41	5.49	13.72	1.50	0.83	4.94	0.81	0.44	2.96	4.54	

SCAVI E BONIFICHE		
STERRO	m <sup>2</sup>	0.50
BONIFICA	m <sup>2</sup>	3.05
AMMORSAMENTO	m	3.30
SCOTICO	m	6.12
RILEVATI		
RILEVATO	m <sup>2</sup>	6.98
TERRENO VEGETALE	m	3.89
SOVRASTRUTTURA		
STRATO DI MISTO CEMENTATO	m <sup>2</sup>	2.85
STRATO DI MISTO GRANULARE	m <sup>2</sup>	3.28
STRATO DI USURA	m	13.48
STRATO DI BINDER	m	13.48
STRATO DI BASE	m	13.48








Lotto 1\_DX\_dir\_Catania  
 Sezione L1 - 581  
 Prog. 11850.00

SCAVI E BONIFICHE	
STERRO	m <sup>2</sup> 0.29
BONIFICA	m <sup>2</sup> 7.84
AMMORSAMENTO	m 2.39
SCOTICO	m 15.71

RILEVATI	
RILEVATO	m <sup>2</sup> 13.73
TERRENO VEGETALE	m 5.41

SOVRASTRUTTURA	
STRATO DI MISTO CEMENTATO	m <sup>2</sup> 2.86
STRATO DI MISTO GRANULARE	m <sup>2</sup> 3.28
STRATO DI USURA	m 13.48
STRATO DI BINDER	m 13.48
STRATO DI BASE	m 13.48



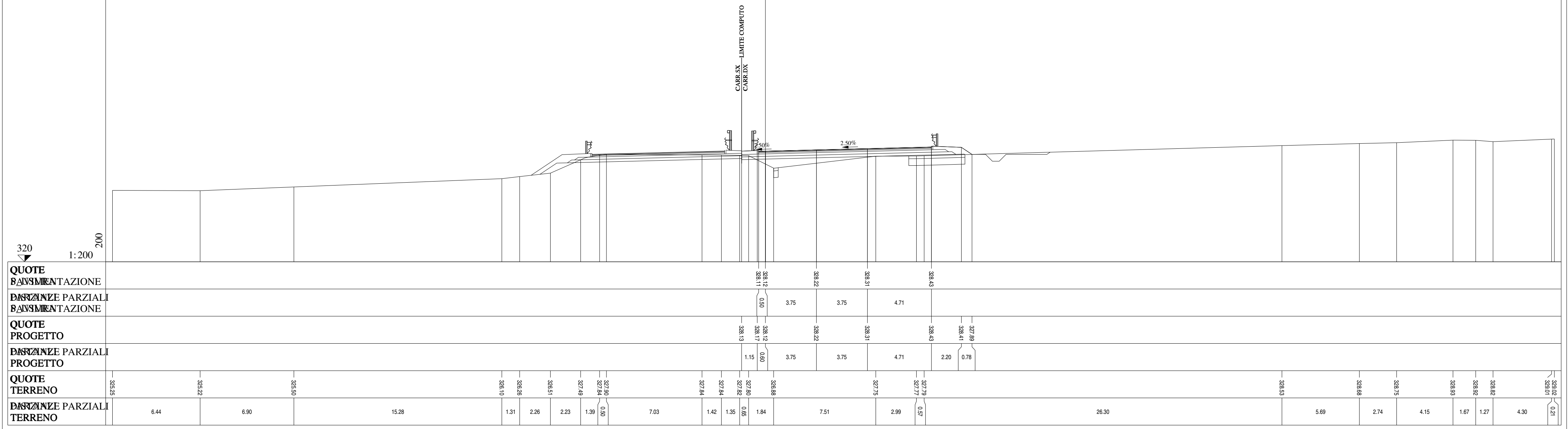
320  
 1:200  
 200

<b>QUOTE</b>																						
<b>BASIMENTAZIONE</b>																						
<b>DISTANZE PARZIALI</b>																						
<b>BASIMENTAZIONE</b>																						
<b>QUOTE</b>																						
<b>PROGETTO</b>																						
<b>DISTANZE PARZIALI</b>																						
<b>PROGETTO</b>																						
<b>QUOTE</b>																						
<b>TERRENO</b>	328.14	328.17	328.10	328.43	328.56	328.04	328.38	328.37	328.25	328.04	328.31	328.32	327.20	327.86	328.31	328.25	328.34	328.44	328.98	328.81		
<b>DISTANZE PARZIALI</b>																						
<b>TERRENO</b>	2.55		19.64		7.54	1.79	3.20	0.96	0.93		7.81	0.73	0.85	0.99	2.61		36.98		7.55	1.00	4.75	4.34

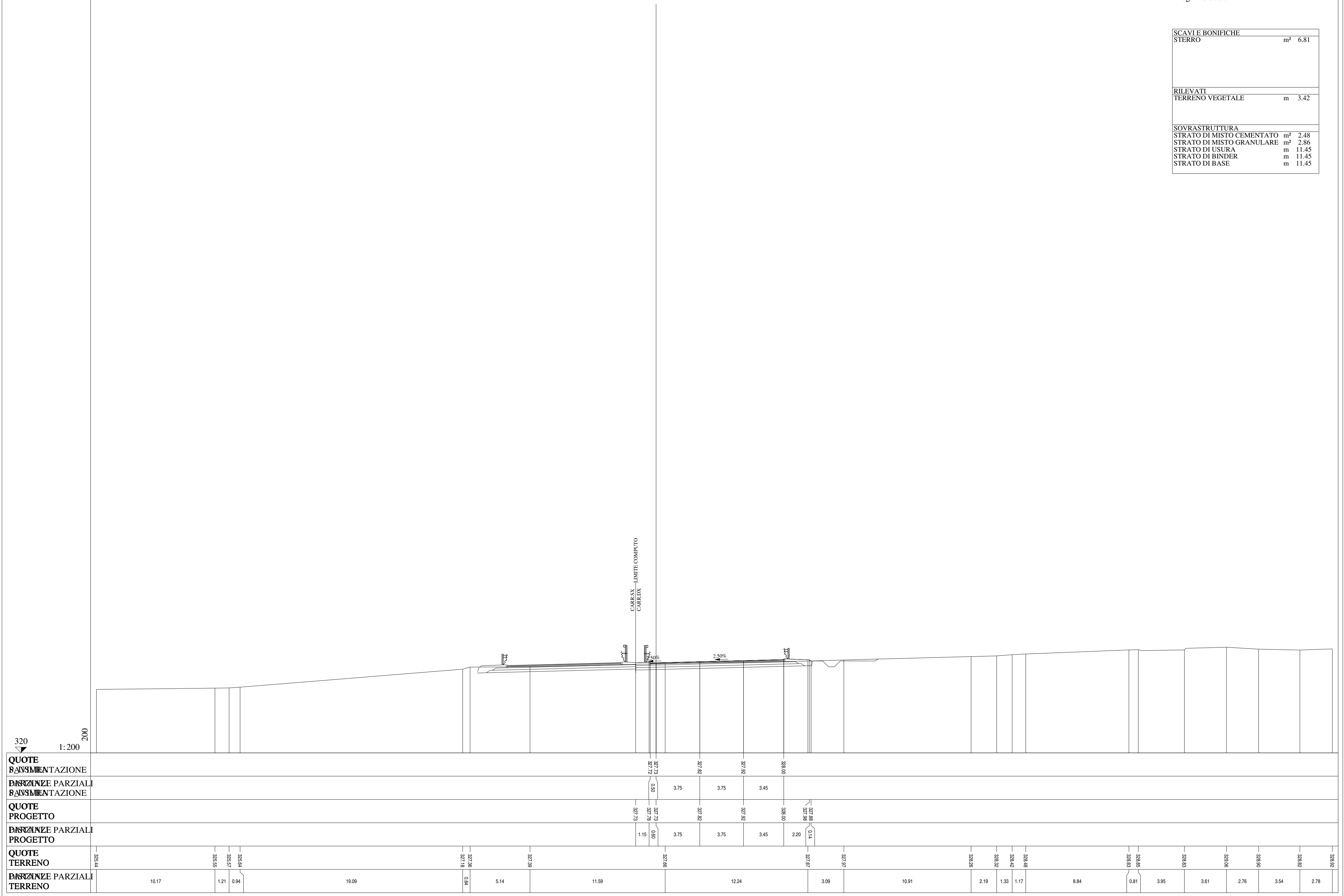
SCAVI E BONIFICHE	
STERRO	m <sup>2</sup> 0.23
BONIFICA	m <sup>2</sup> 2.22
AMMORSAMENTO	m 2.05
SCOTICO	m 4.47

RILEVATI	
RILEVATO	m <sup>2</sup> 3.23
TERRENO VEGETALE	m 4.19

SOVRASTRUTTURA	
STRATO DI MISTO CEMENTATO	m <sup>2</sup> 2.72
STRATO DI MISTO GRANULARE	m <sup>2</sup> 3.13
STRATO DI USURA	m 12.71
STRATO DI BINDER	m 12.71
STRATO DI BASE	m 12.71

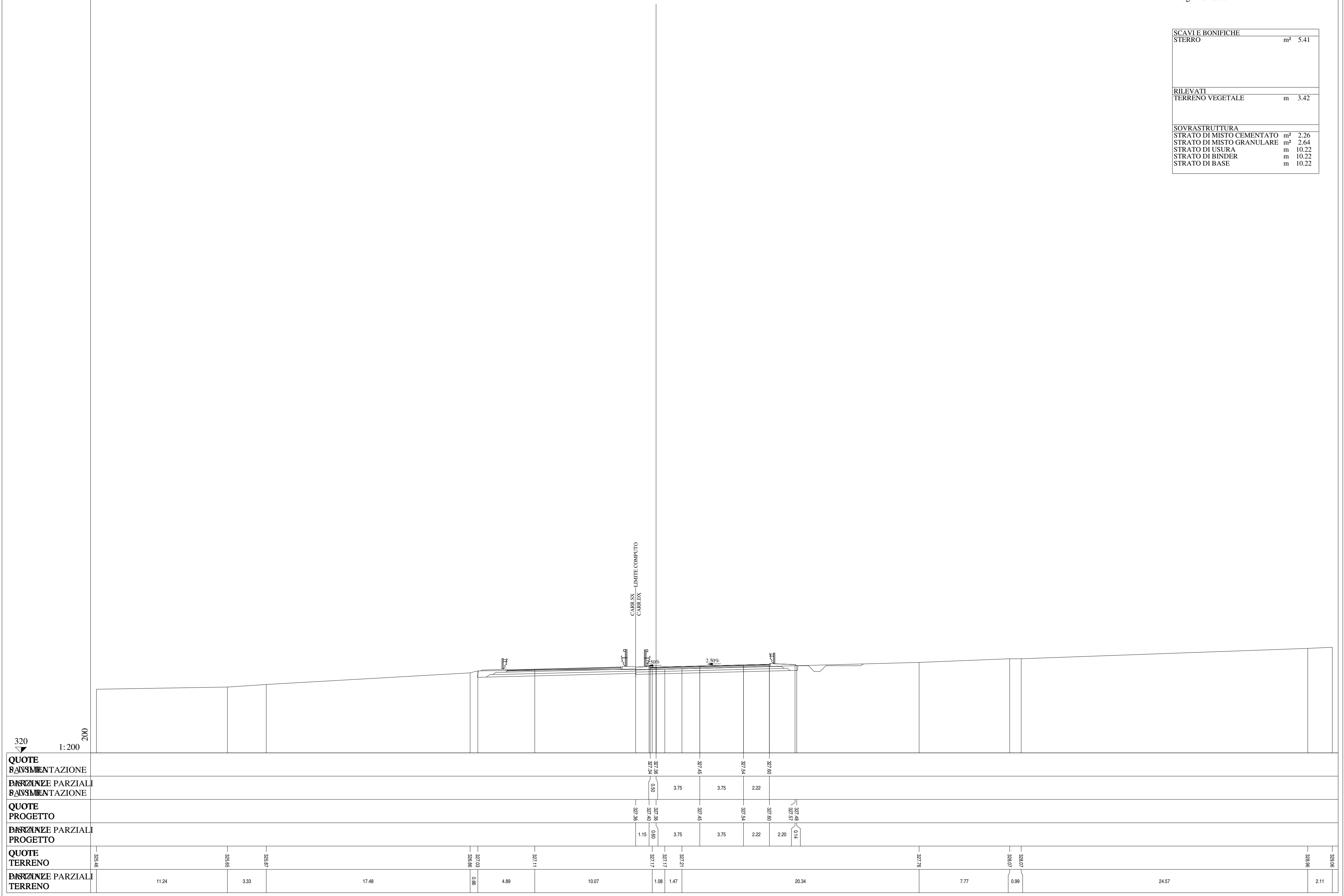


<b>SCAVI E BONIFICHE</b>	
STERRO	m <sup>2</sup> 6.81
<b>RILEVATI</b>	
TERRENO VEGETALE	m 3.42
<b>SOVRASTRUTTURA</b>	
STRATO DI MISTO CEMENTATO	m <sup>2</sup> 2.48
STRATO DI MISTO GRANULARE	m <sup>2</sup> 2.86
STRATO DI USURA	m 11.45
STRATO DI BINDER	m 11.45
STRATO DI BASE	m 11.45



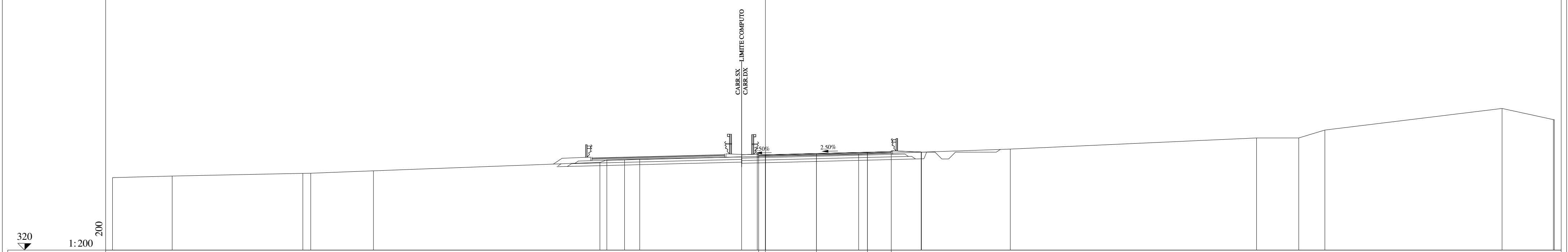
<b>QUOTE</b>																														
<b>Distanze Parziali</b>																														
<b>QUOTE</b>																														
<b>Distanze Parziali</b>																														
<b>QUOTE</b>	328.44		328.55	328.64		327.86	327.89		327.86		327.87	327.97		328.06	328.12	328.18	328.25	328.32	328.42	328.48		328.83	328.86	328.83	329.06	328.90	328.82	328.92		
<b>Distanze Parziali</b>	10.17		1.21	0.94		19.09		0.94	5.14		11.59			12.24		3.09		10.91		2.19	1.33	1.17		8.84	0.81	3.95	3.61	2.76	3.54	2.78

SCAVI E BONIFICHE	
STERRO	m² 5.41
RILEVATI	
TERRENO VEGETALE	m 3.42
SOVRASTRUTTURA	
STRATO DI MISTO CEMENTATO	m² 2.26
STRATO DI MISTO GRANULARE	m² 2.64
STRATO DI USURA	m 10.22
STRATO DI BINDER	m 10.22
STRATO DI BASE	m 10.22



<b>QUOTE</b>															
<b>RAVVIAMENTAZIONE</b>															
<b>DISTANZE PARZIALI</b>															
<b>RAVVIAMENTAZIONE</b>															
<b>QUOTE</b>															
<b>PROGETTO</b>															
<b>DISTANZE PARZIALI</b>															
<b>PROGETTO</b>															
<b>QUOTE</b>	323.46	323.65	323.87	324.03	324.86	327.11	327.17	327.21	327.45	327.54	327.80	327.76	328.07	328.96	329.06
<b>TERRENO</b>															
<b>DISTANZE PARZIALI</b>	11.24	3.33	17.48	0.86	4.89	10.07	1.08	1.47	3.75	3.75	2.22	2.20	0.99	24.57	2.11
<b>TERRENO</b>															

<b>SCAVI E BONIFICHE</b>	
STERRO	m <sup>2</sup> 6.28
<b>RILEVATI</b>	
TERRENO VEGETALE	m 3.27
<b>SOVRASTRUTTURA</b>	
STRATO DI MISTO CEMENTATO	m <sup>2</sup> 2.17
STRATO DI MISTO GRANULARE	m <sup>2</sup> 2.53
STRATO DI USURA	m 9.75
STRATO DI BINDER	m 9.75
STRATO DI BASE	m 9.75




320  
 1:200  
 200

<b>QUOTE</b>															
<b>Distanze Parziali</b>															
<b>QUOTE</b>															
<b>Distanze Parziali</b>															
<b>QUOTE</b>	328.33	328.44	328.65	328.83	328.69	328.65	328.65	328.69	327.04	327.42	328.24	328.24	328.82	330.41	328.99
<b>Distanze Parziali</b>	4.39	9.60	0.99	4.61	16.64	0.91	1.31	1.11	16.09	11.15	18.10	3.11	1.92	13.02	3.78



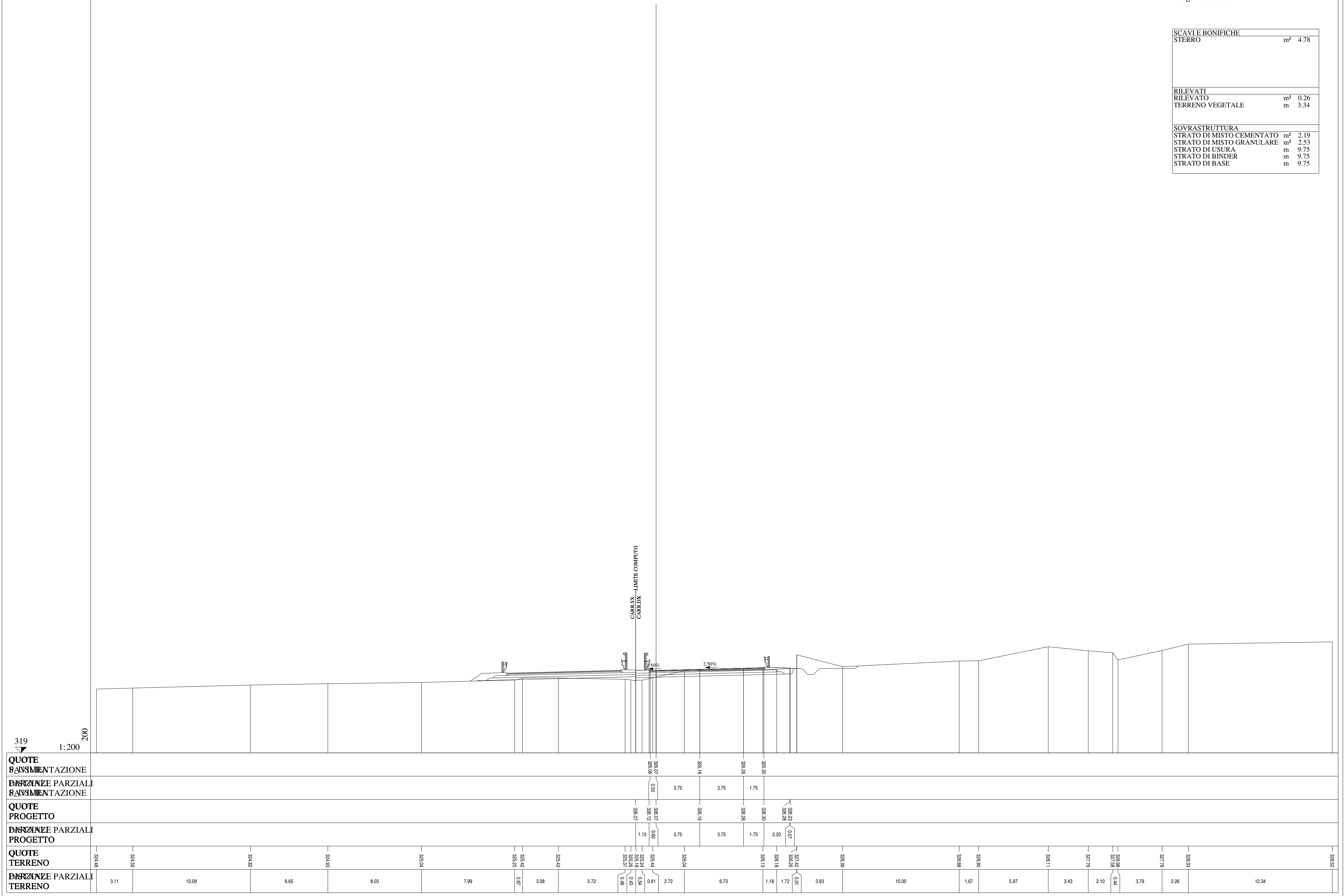
<b>SCAVI E BONIFICHE</b>	
STERRO	m² 5.38
<b>RILEVATI</b>	
TERRENO VEGETALE	m 3.37
<b>SOVRASTRUTTURA</b>	
STRATO DI MISTO CEMENTATO	m² 2.19
STRATO DI MISTO GRANULARE	m² 2.53
STRATO DI USURA	m 9.75
STRATO DI BINDER	m 9.75
STRATO DI BASE	m 9.75



319 ▼ 1:200 200
<b>QUOTE</b>
<b>Distanze Parziali</b>
<b>QUOTE</b>
<b>Distanze Parziali</b>
<b>QUOTE</b>
<b>Distanze Parziali</b>
<b>QUOTE</b>
<b>Distanze Parziali</b>

324.82	324.91	325.06	325.36	325.39	325.77	325.78	325.87	326.02	326.36	326.41	326.45	326.55	326.59	326.59	326.59	326.59	327.33	327.44	327.79	327.79	328.08	328.12	328.13	328.14	328.14	
3.59	4.93	11.19	5.53	10.47	0.45	6.71	0.99	4.19	7.11	1.47	17.30	0.78	0.90	5.81	6.48	9.66	3.88	1.79	0.96	1.51	0.28					

<b>SCAVI E BONIFICHE</b>	
STERRO	m <sup>2</sup> 4.78
<b>RILEVATI</b>	
RILEVATO	m <sup>2</sup> 0.26
TERRENO VEGETALE	m 3.34
<b>SOVRASTRUTTURA</b>	
STRATO DI MISTO CEMENTATO	m <sup>2</sup> 2.19
STRATO DI MISTO GRANULARE	m <sup>2</sup> 2.53
STRATO DI USURA	m 9.75
STRATO DI BINDER	m 9.75
STRATO DI BASE	m 9.75

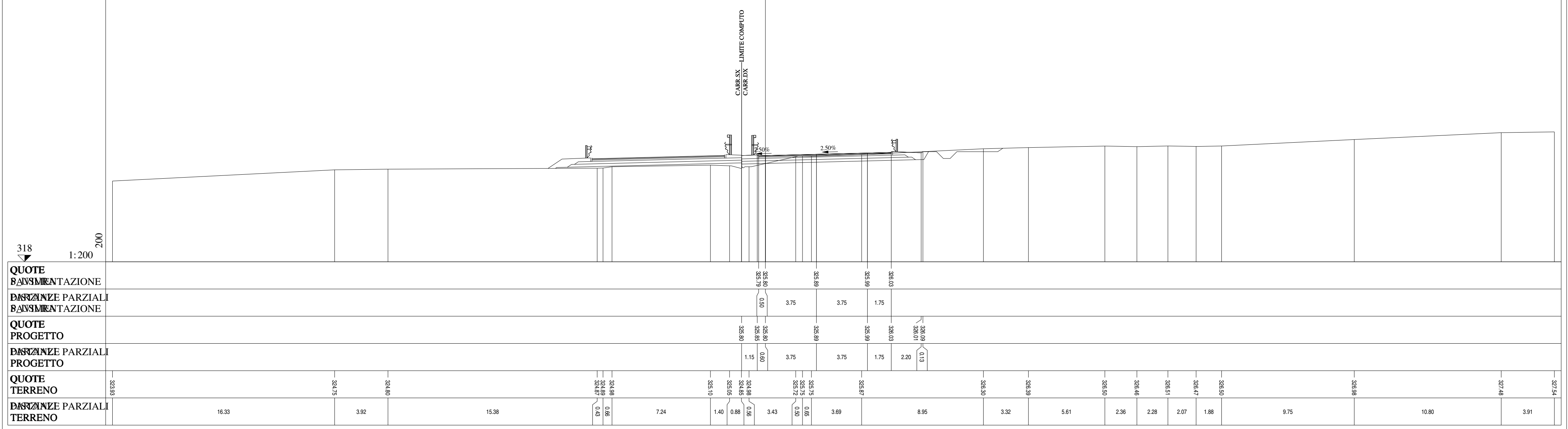


319  
 1:200  
 200

<b>QUOTE</b>																												
<b>Distanze Parziali</b>																												
<b>QUOTE</b>																												
<b>Distanze Parziali</b>																												
<b>QUOTE</b>	324.48	324.56	324.82	324.93	325.04	325.42	325.25	325.43	325.44	325.31	325.18	325.12	325.07	325.16	325.26	325.30	325.23	325.42	325.39	325.88	325.90	325.11	327.76	325.88	327.78	328.33	328.52	
<b>Distanze Parziali</b>	3.11	10.09	6.65	8.03	7.99	0.67	3.08	5.72	0.91	0.49	0.54	0.43	0.80	2.72	6.73	1.18	1.72	0.01	3.93	10.00	1.67	5.97	3.43	2.10	0.44	3.79	2.26	12.34




SCAVI E BONIFICHE	
STERRO	m <sup>2</sup> 5.23
RILEVATI	
RILEVATO	m <sup>2</sup> 0.27
TERRENO VEGETALE	m 3.40
SOVRASTRUTTURA	
STRATO DI MISTO CEMENTATO	m <sup>2</sup> 2.19
STRATO DI MISTO GRANULARE	m <sup>2</sup> 2.52
STRATO DI USURA	m 9.75
STRATO DI BINDER	m 9.75
STRATO DI BASE	m 9.75



<b>QUOTE</b>																									
<b>BASIMENTAZIONE</b>																									
<b>DISTANZE PARZIALI</b>																									
<b>PROGETTO</b>																									
<b>TERRENO</b>	323.93	324.75	324.80	324.98	324.98	325.05	325.10	325.19	325.80	325.85	325.88	325.89	325.99	326.03	326.09	326.90	326.93	326.50	326.46	326.51	326.47	326.50	326.98	327.48	327.54
<b>DISTANZE PARZIALI</b>	16.33	3.92		15.38	0.43	0.88	1.40	0.85	3.43	0.90	0.85	3.69		8.95	3.32	5.61	2.36	2.28	2.07	1.88		9.75	10.80	3.91	


SCAVI E BONIFICHE	
STERRO	m <sup>2</sup> 2.43
RILEVATI	
RILEVATO	m <sup>2</sup> 0.35
TERRENO VEGETALE	m 3.89
SOVRASTRUTTURA	
STRATO DI MISTO CEMENTATO	m <sup>2</sup> 2.20
STRATO DI MISTO GRANULARE	m <sup>2</sup> 2.53
STRATO DI USURA	m 9.75
STRATO DI BINDER	m 9.75
STRATO DI BASE	m 9.75



318  
 1:200

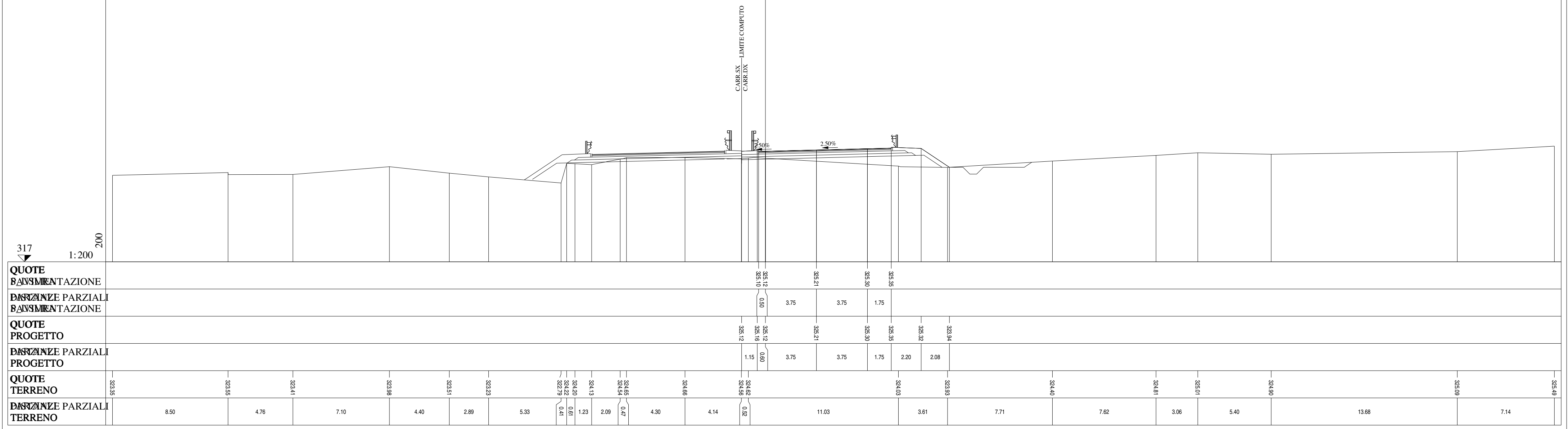
QUOTE BASILMENTAZIONE																							
Distanze parziali BASILMENTAZIONE								0.90	3.75	3.75	1.75	0.13	0.08	0.06	0.40								
QUOTE PROGETTO								0.60	3.75	3.75	1.75	2.20	0.68	0.40									
Distanze parziali PROGETTO								1.15	1.40	1.88	7.36	9.31											
QUOTE TERRENO	323.87	324.31	324.45	324.24	324.43	324.95	324.78	324.88	324.19	324.72	323.03	323.40	323.35	323.54	323.86	323.81	325.86	326.30				326.87	
Distanze parziali TERRENO		16.73	4.35	5.14	6.15	4.10	0.55	2.36	6.22	0.57	1.40	1.88	7.36	9.31				10.09	5.79			21.95	

SCAVI E BONIFICHE		
RILEVATI		
RILEVATO	m <sup>2</sup>	6.82
TERRENO VEGETALE	m	5.15
SOVRASTRUTTURA		
STRATO DI MISTO CEMENTATO	m <sup>2</sup>	2.19
STRATO DI MISTO GRANULARE	m <sup>2</sup>	2.52
STRATO DI USURA	m	9.75
STRATO DI BINDER	m	9.75
STRATO DI BASE	m	9.75



<b>QUOTE</b>																						
<b>BASIMENTAZIONE</b>																						
<b>Distanze parziali</b>																						
<b>BASIMENTAZIONE</b>																						
<b>QUOTE</b>																						
<b>PROGETTO</b>																						
<b>Distanze parziali</b>																						
<b>PROGETTO</b>																						
<b>QUOTE</b>																						
<b>TERRENO</b>	323.06	323.10	323.21	323.27	324.31	324.46	324.53	324.65	324.75	324.86	324.95	324.27	324.52	324.57	324.82	325.08	325.36	325.79	325.99			
<b>Distanze parziali</b>																						
<b>TERRENO</b>	1.48	4.82	3.56	8.03	5.12	5.53	6.38	0.82	1.16	0.82	8.01	0.86	1.91	0.95	6.09	0.51	6.40	5.81	9.66	7.52	15.87	4.93

<b>SCAVI E BONIFICHE</b>	
STERRO	m² 0.23
<b>RILEVATI</b>	
RILEVATO	m² 5.50
TERRENO VEGETALE	m 5.75
<b>SOVRASTRUTTURA</b>	
STRATO DI MISTO CEMENTATO	m² 2.17
STRATO DI MISTO GRANULARE	m² 2.55
STRATO DI USURA	m 9.75
STRATO DI BINDER	m 9.75
STRATO DI BASE	m 9.75



317  
 1:200

200

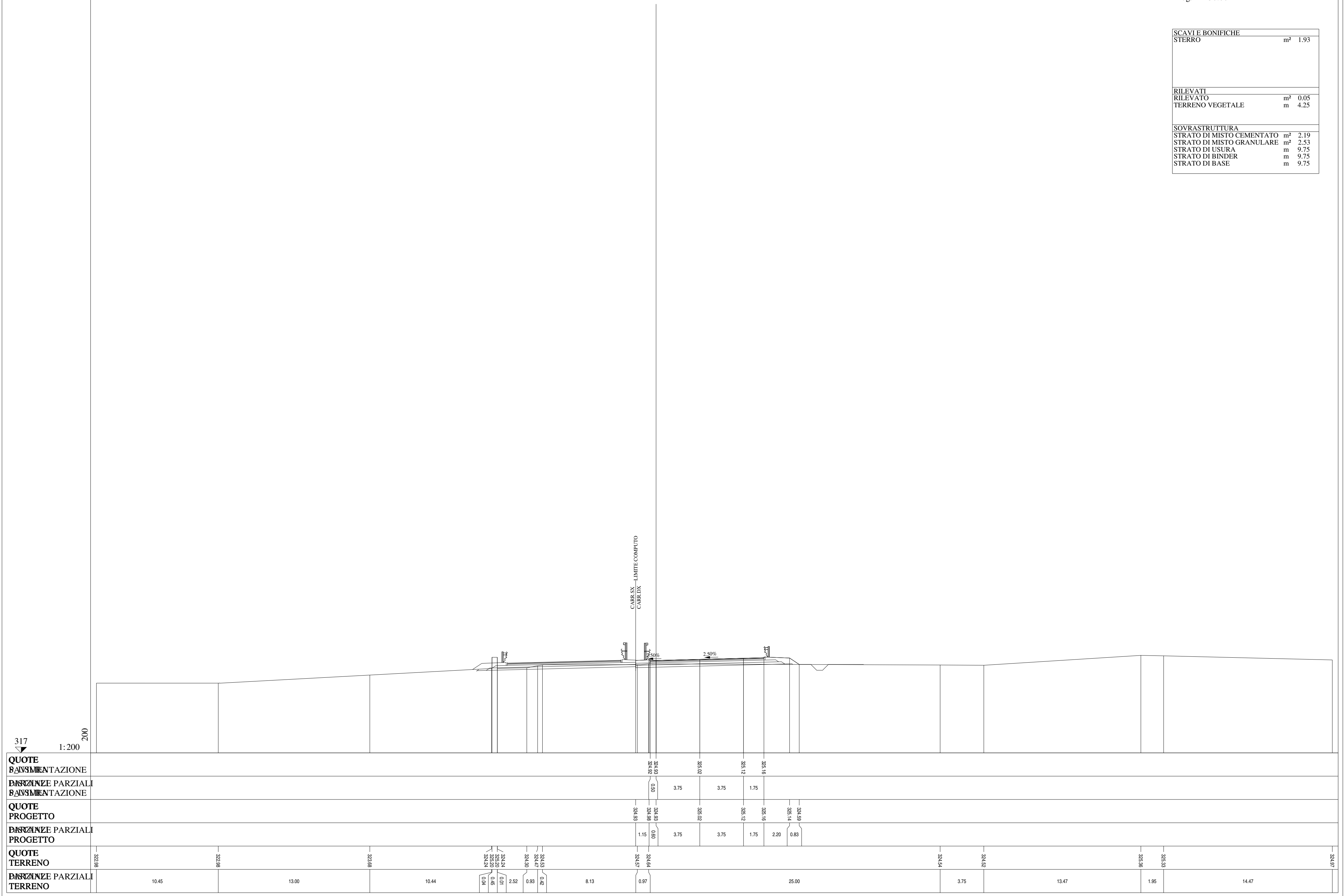
CARR.SX  
 CARR.DX

LIMITE COMPUTO

2.50%

2.50%

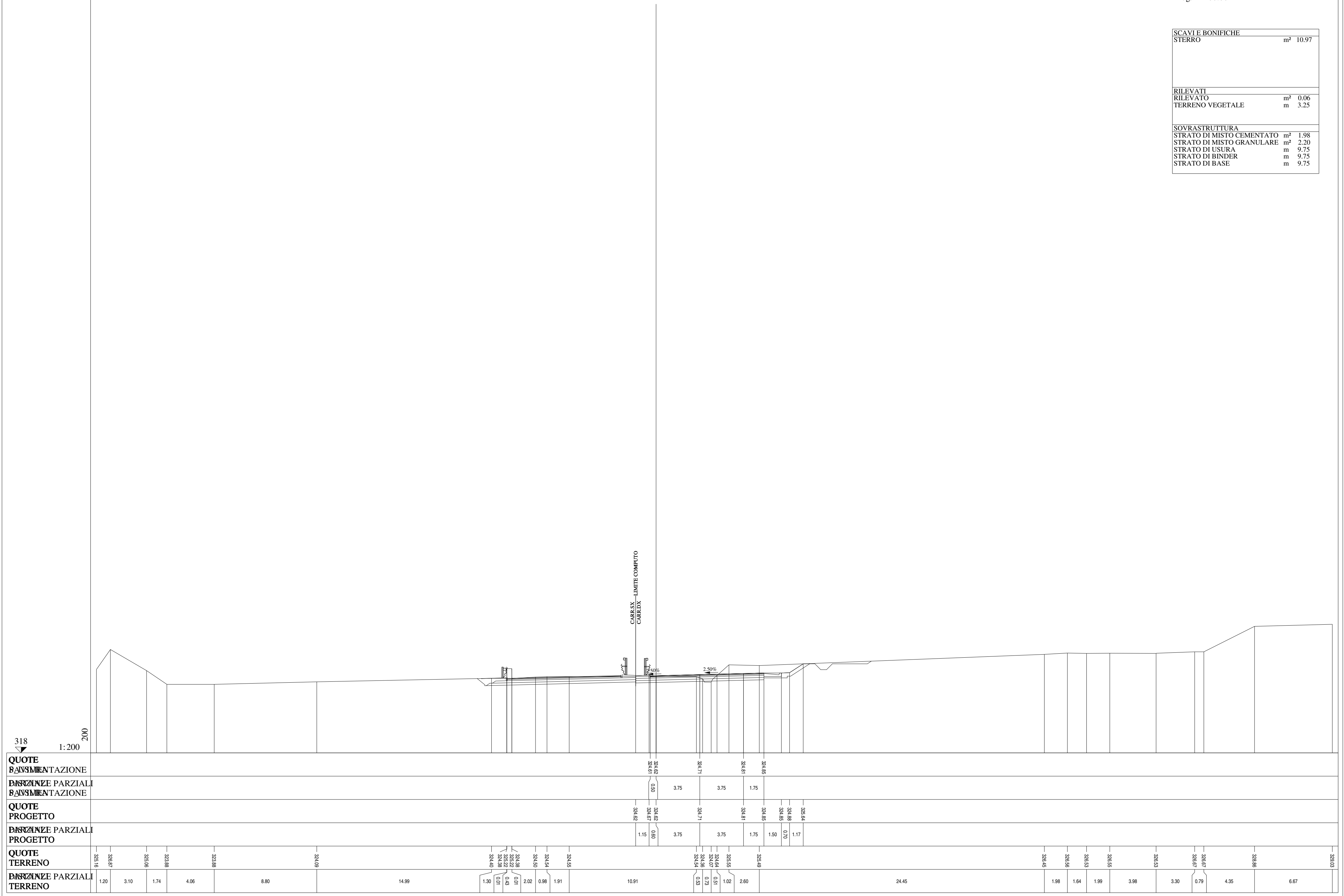
<b>SCAVI E BONIFICHE</b>	
STERRO	m <sup>2</sup> 1.93
<b>RILEVATI</b>	
RILEVATO	m <sup>2</sup> 0.05
TERRENO VEGETALE	m 4.25
<b>SOVRASTRUTTURA</b>	
STRATO DI MISTO CEMENTATO	m <sup>2</sup> 2.19
STRATO DI MISTO GRANULARE	m <sup>2</sup> 2.53
STRATO DI USURA	m 9.75
STRATO DI BINDER	m 9.75
STRATO DI BASE	m 9.75



<b>QUOTE</b>															
<b>BASIMENTAZIONE</b>															
<b>DISTANZE PARZIALI</b>															
<b>BASIMENTAZIONE</b>															
<b>QUOTE</b>															
<b>PROGETTO</b>															
<b>DISTANZE PARZIALI</b>															
<b>PROGETTO</b>															
<b>QUOTE</b>															
<b>TERRENO</b>	323.98	323.98	323.88	324.24	324.20	324.24	324.47	324.53	324.57	324.93	324.93	324.97			
<b>DISTANZE PARZIALI</b>	10.45	13.00	10.44	0.04	0.85	2.52	0.93	0.42	8.13	0.97	25.00	3.75	13.47	1.95	14.47

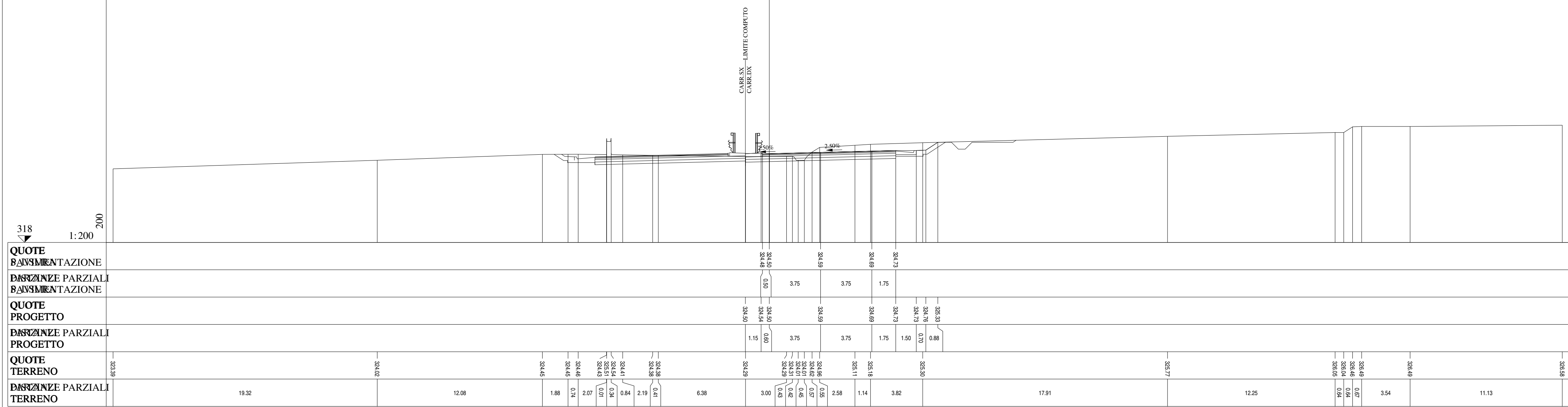


<b>SCAVI E BONIFICHE</b>	
STERRO	m <sup>2</sup> 10.97
<b>RILEVATI</b>	
RILEVATO	m <sup>2</sup> 0.06
TERRENO VEGETALE	m 3.25
<b>SOVRASTRUTTURA</b>	
STRATO DI MISTO CEMENTATO	m <sup>2</sup> 1.98
STRATO DI MISTO GRANULARE	m <sup>2</sup> 2.20
STRATO DI USURA	m 9.75
STRATO DI BINDER	m 9.75
STRATO DI BASE	m 9.75



<b>QUOTE BASIMENTAZIONE</b>	324.82	324.82	324.71	324.81	324.85	324.98	324.95	325.64	326.45	326.56	326.53	326.55	326.53	326.67	326.67	326.86	326.03											
<b>DISTANZE PARZIALI BASIMENTAZIONE</b>	0.90	3.75	3.75	1.75	0.70	1.17																						
<b>QUOTE PROGETTO</b>	324.82	324.82	324.71	324.81	324.85	324.98	324.95	325.64	326.45	326.56	326.53	326.55	326.53	326.67	326.67	326.86	326.03											
<b>DISTANZE PARZIALI PROGETTO</b>	1.15	0.60	3.75	3.75	1.75	1.50	1.17																					
<b>QUOTE TERRENO</b>	323.16	328.87	329.06	329.88	324.09	324.40	324.22	324.38	324.50	324.54	324.55	324.82	324.91	324.71	324.81	324.85	324.98	324.95	325.64	326.45	326.56	326.53	326.55	326.53	326.67	326.67	326.86	326.03
<b>DISTANZE PARZIALI TERRENO</b>	1.20	3.10	1.74	4.06	8.80	14.99	10.91	0.53	0.51	1.02	2.60	24.45	1.98	1.64	1.99	3.98	3.30	0.79	4.35	6.67								

SCAVI E BONIFICHE		
STERRO	m <sup>2</sup>	10.52
PIANO DI POSA IN TRINCEA	m	6.86
RILEVATI		
TERRENO VEGETALE	m	2.90
SOVRASTRUTTURA		
STRATO DI MISTO CEMENTATO	m <sup>2</sup>	1.97
STRATO DI MISTO GRANULARE	m <sup>2</sup>	2.21
STRATO DI USURA	m	9.75
STRATO DI BINDER	m	9.75
STRATO DI BASE	m	9.75

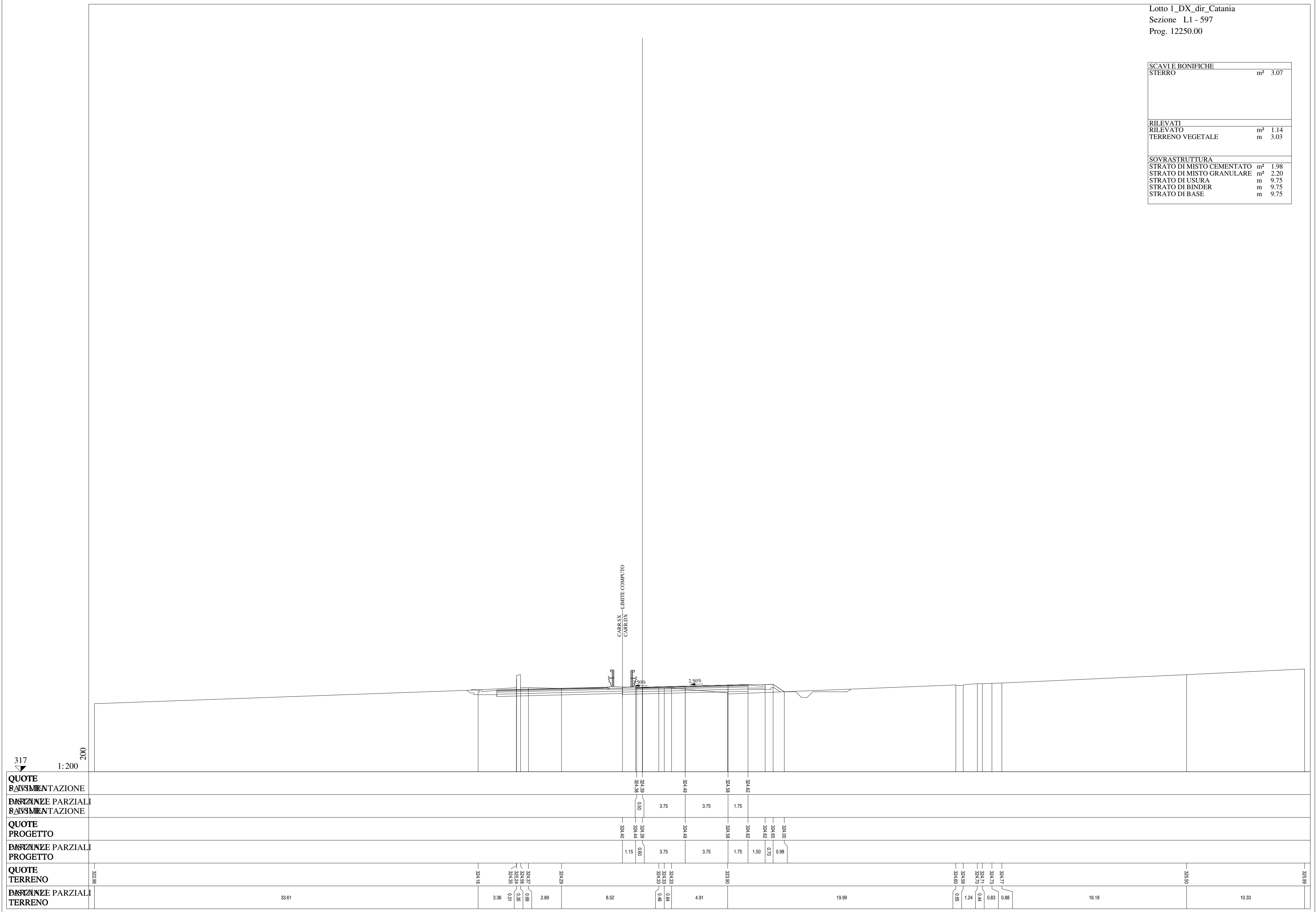




SCAVI E BONIFICHE	
STERRO	m <sup>2</sup> 3.07

RILEVATI	
RILEVATO	m <sup>2</sup> 1.14
TERRENO VEGETALE	m 3.03


SOVRASTRUTTURA	
STRATO DI MISTO CEMENTATO	m <sup>2</sup> 1.98
STRATO DI MISTO GRANULARE	m <sup>2</sup> 2.20
STRATO DI USURA	m 9.75
STRATO DI BINDER	m 9.75
STRATO DI BASE	m 9.75



317 ▼ 1:200	200
<b>QUOTE</b>	
<b>BASIMENTAZIONE</b>	
<b>Distanze parziali</b>	
<b>BASIMENTAZIONE</b>	
<b>QUOTE</b>	
<b>PROGETTO</b>	
<b>Distanze parziali</b>	
<b>PROGETTO</b>	
<b>QUOTE</b>	
<b>TERRENO</b>	
<b>Distanze parziali</b>	
<b>TERRENO</b>	

324.96	324.16	324.24	324.29	324.37	324.40	324.43	324.44	324.49	324.53	324.58	324.62	324.65	324.68	324.71	324.73	324.77	325.50	325.99
	3.36	0.04	0.05	0.09	2.89	8.52	0.01	0.64	0.48	4.91	19.99	0.65	1.24	0.44	0.63	0.88	16.18	10.33

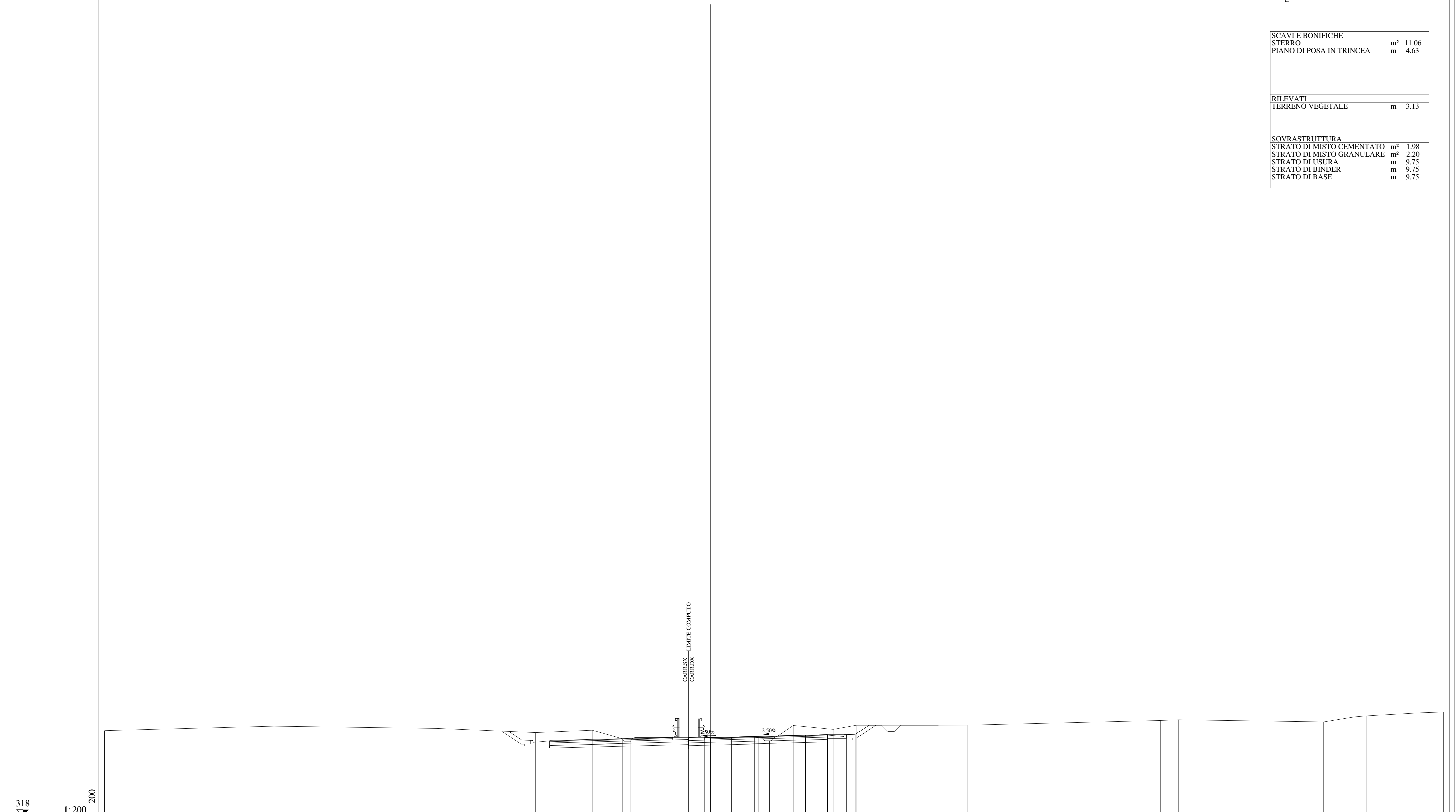
SCAVI E BONIFICHE	
STERRO	m² 6.07
RILEVATI	
TERRENO VEGETALE	m 2.16
SOVRASTRUTTURA	
STRATO DI MISTO CEMENTATO	m² 1.97
STRATO DI MISTO GRANULARE	m² 2.20
STRATO DI USURA	m 9.75
STRATO DI BINDER	m 9.75
STRATO DI BASE	m 9.75



317  
 1:200

<b>QUOTE BASIMENTAZIONE</b>				324.28	324.28	324.34	324.31	324.31	324.30	324.31	324.34	324.53	324.38	324.12	328.00				
<b>Distanze Parziali BASIMENTAZIONE</b>				0.50	3.75	3.75	1.75	0.50	3.75	3.75	1.75	1.50	0.28						
<b>QUOTE PROGETTO</b>				324.30	324.29	324.34	324.31	324.31	324.30	324.32	324.31	324.34	324.38	324.55	328.00				
<b>Distanze Parziali PROGETTO</b>				1.15	0.60	3.75	3.75	1.75	1.50	0.28									
<b>QUOTE TERRENO</b>	322.80	323.28	323.44	323.61	323.98	324.14	324.29	324.31	324.30	324.31	324.34	324.53	324.38	324.12	328.00				
<b>Distanze Parziali TERRENO</b>		20.84	4.70	0.20	11.69	0.28	0.20	0.01	0.05	2.05	0.86	6.04	2.95	0.85	0.92	6.15	23.24	24.32	

SCAVI E BONIFICHE		
STERRO	m <sup>2</sup>	11.06
PIANO DI POSA IN TRINCEA	m	4.63
RILEVATI		
TERRENO VEGETALE	m	3.13
SOVRASTRUTTURA		
STRATO DI MISTO CEMENTATO	m <sup>2</sup>	1.98
STRATO DI MISTO GRANULARE	m <sup>2</sup>	2.20
STRATO DI USURA	m	9.75
STRATO DI BINDER	m	9.75
STRATO DI BASE	m	9.75




318 ▼ 1:200 200																						
<b>QUOTE</b>																						
<b>BASIMENTAZIONE</b>																						
<b>Distanze Parziali</b>																						
<b>BASIMENTAZIONE</b>							0.50	3.75	3.75	1.75												
<b>QUOTE</b>																						
<b>PROGETTO</b>							0.60	3.75	3.75	1.75	1.50	0.70	1.07									
<b>Distanze Parziali</b>																						
<b>PROGETTO</b>							1.15	3.75	3.75	1.75	1.50	0.70	1.07									
<b>QUOTE</b>																						
<b>TERRENO</b>	324.74	325.10	324.92	324.59	324.77	324.10	323.86	324.21	324.15	324.38	323.94	324.28	324.84	325.17	325.18	325.55	325.60	325.44	325.84	325.91	326.16	326.22
<b>Distanze Parziali</b>																						
<b>TERRENO</b>	13.42	12.91	7.81	4.49	2.36	0.63	8.01	1.84	0.43	0.75	1.13	3.17	1.83	8.78	15.30	1.43	11.48	2.48	0.90	4.32	1.78	

SCAVI E BONIFICHE		
STERRO	m <sup>2</sup>	17.40
PIANO DI POSA IN TRINCEA	m	4.61

RILEVATI		
TERRENO VEGETALE	m	5.07


SOVRASTRUTTURA		
STRATO DI MISTO CEMENTATO	m <sup>2</sup>	1.98
STRATO DI MISTO GRANULARE	m <sup>2</sup>	2.20
STRATO DI USURA	m	9.75
STRATO DI BINDER	m	9.75
STRATO DI BASE	m	9.75



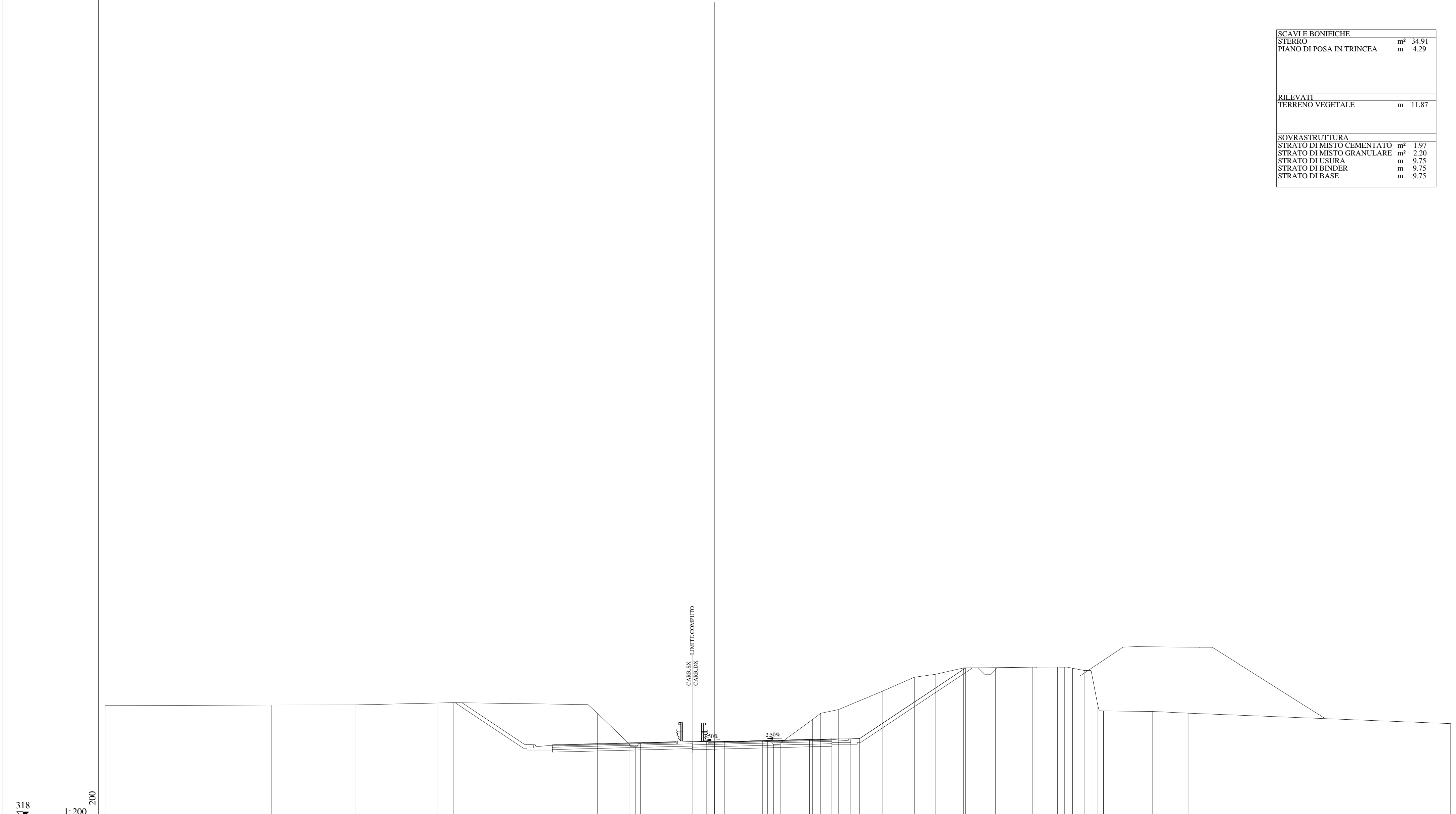
SCAVI E BONIFICHE	
STERRO	m <sup>2</sup> 37.23
PIANO DI POSA IN TRINCEA	m 4.39

RILEVATI	
TERRENO VEGETALE	m 12.59

SOVRASTRUTTURA	
STRATO DI MISTO CEMENTATO	m <sup>2</sup> 1.98
STRATO DI MISTO GRANULARE	m <sup>2</sup> 2.20
STRATO DI USURA	m 9.75
STRATO DI BINDER	m 9.75
STRATO DI BASE	m 9.75




SCAVI E BONIFICHE	
STERRO	m <sup>2</sup> 34.91
PIANO DI POSA IN TRINCEA	m 4.29
RILEVATI	
TERRENO VEGETALE	m 11.87
SOVRASTRUTTURA	
STRATO DI MISTO CEMENTATO	m <sup>2</sup> 1.97
STRATO DI MISTO GRANULARE	m <sup>2</sup> 2.20
STRATO DI USURA	m 9.75
STRATO DI BINDER	m 9.75
STRATO DI BASE	m 9.75



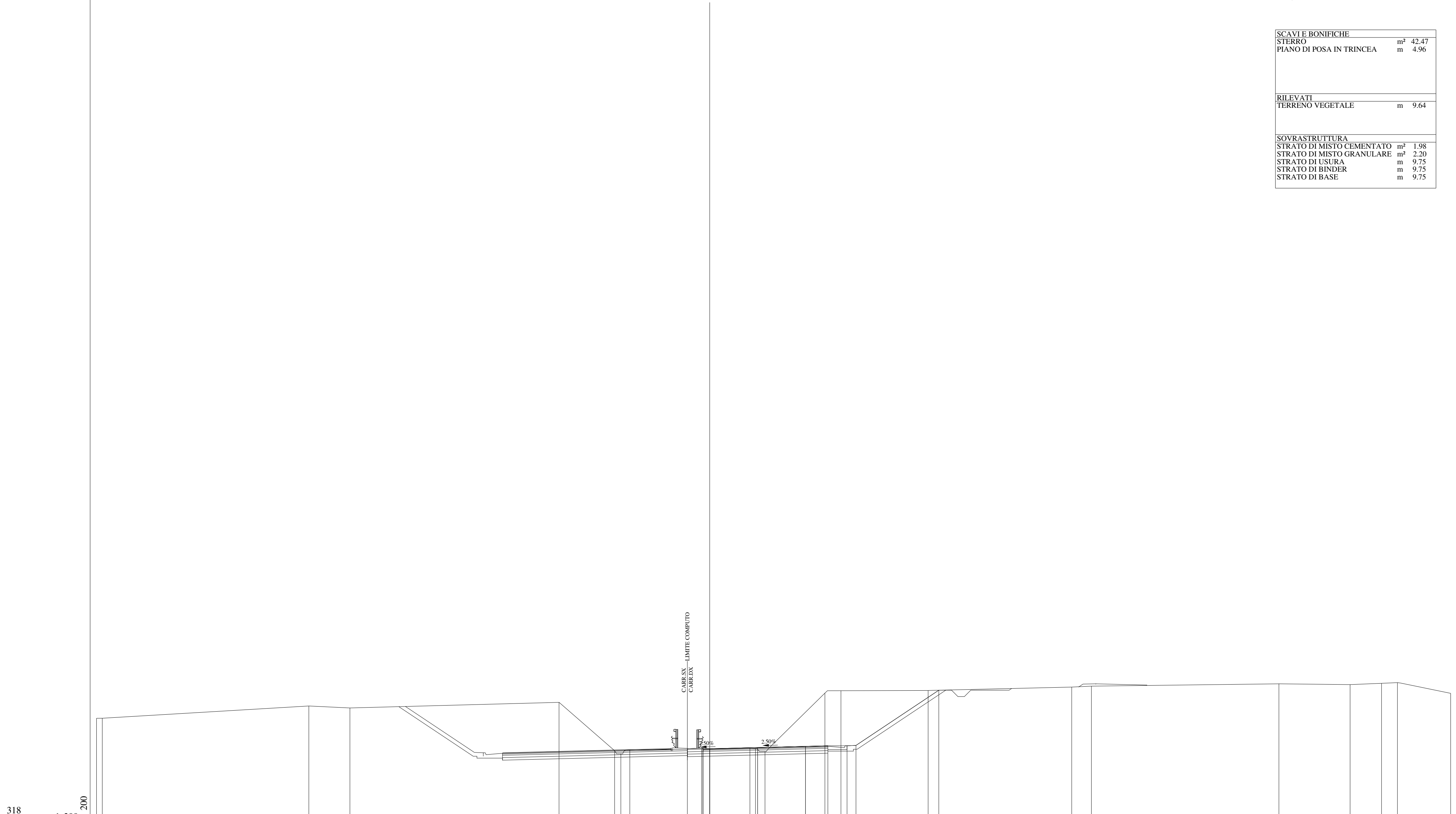
<b>QUOTE</b>																														
<b>BASIMENTAZIONE</b>																														
<b>DISTANZE PARZIALI</b>																														
<b>BASIMENTAZIONE</b>						0.50	3.75	3.75	1.75																					
<b>QUOTE</b>																														
<b>PROGETTO</b>						324.00	324.00	324.09	324.19	324.23	324.26	324.23	324.26	329.82																
<b>DISTANZE PARZIALI</b>																														
<b>PROGETTO</b>	1.15	0.60	3.75	3.75	1.75	1.50	0.70	8.34																						
<b>QUOTE</b>																														
<b>TERRENO</b>	326.85	326.90	326.90	327.06	327.09	328.93	328.93	328.93	328.93	328.93	328.93	328.93	328.93	328.93	328.93															
<b>DISTANZE PARZIALI</b>																														
<b>TERRENO</b>	13.14	6.56	6.53	1.20	10.61	0.77	2.46	0.50	0.41	6.64	2.96	0.47	0.41	2.54	1.38	3.46	2.53	1.65	2.23	2.52	2.89	2.00	0.95	0.82	0.91	0.54	0.44	3.88	2.79	20.68

SCAVI E BONIFICHE	
STERRO	m <sup>2</sup> 41.06
PIANO DI POSA IN TRINCEA	m 4.35
RILEVATI	
TERRENO VEGETALE	m 10.70
SOVRASTRUTTURA	
STRATO DI MISTO CEMENTATO	m <sup>2</sup> 1.99
STRATO DI MISTO GRANULARE	m <sup>2</sup> 2.20
STRATO DI USURA	m 9.75
STRATO DI BINDER	m 9.75
STRATO DI BASE	m 9.75



318  
 1:200  
 200  
**QUOTE**  
**BASIMENTAZIONE**  
**Distanze parziali**  
**BASIMENTAZIONE**  
**QUOTE**  
**PROGETTO**  
**Distanze parziali**  
**PROGETTO**  
**QUOTE**  
**TERRENO**  
**Distanze parziali**  
**TERRENO**

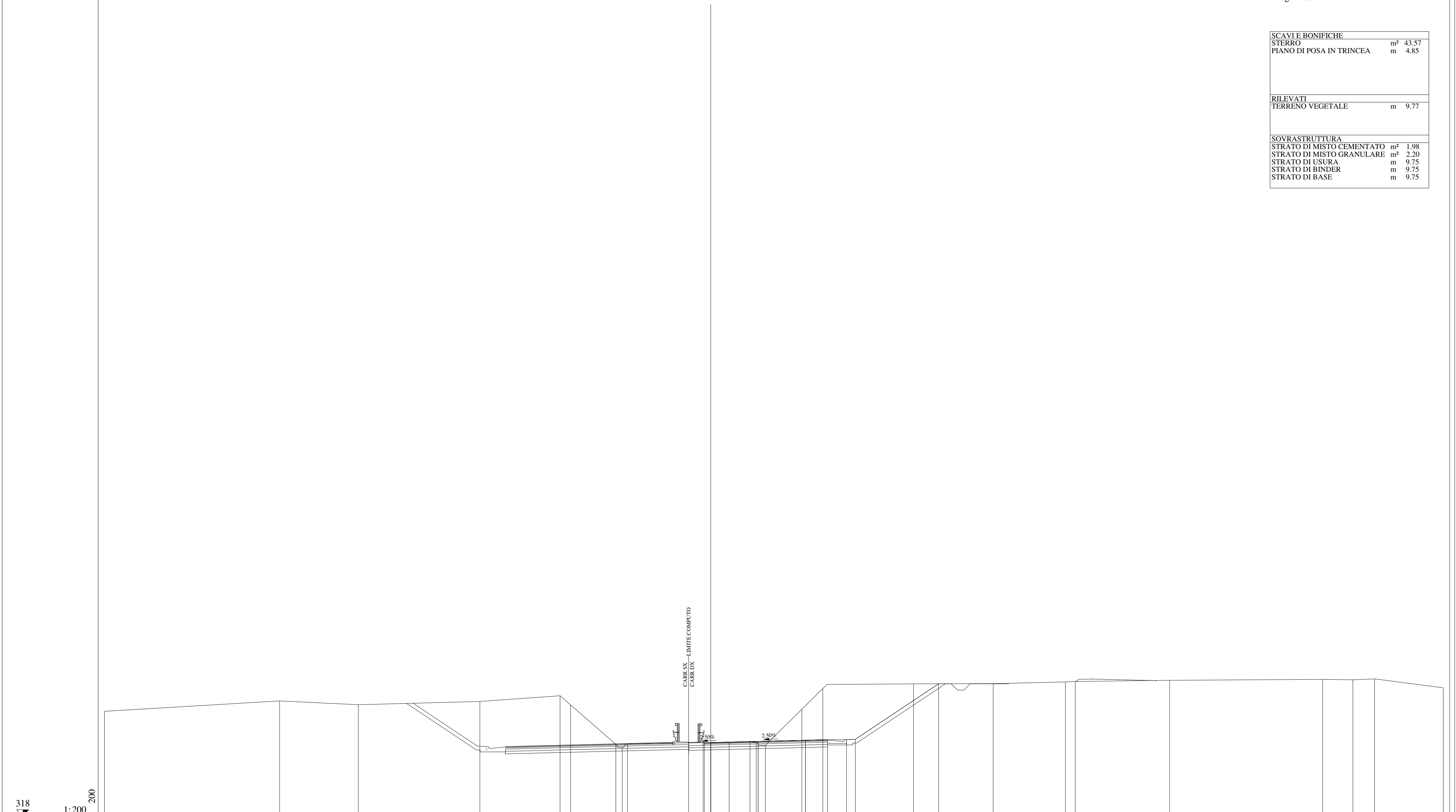
SCAVI E BONIFICHE	
STERRO	m <sup>2</sup> 42.47
PIANO DI POSA IN TRINCEA	m 4.96
<hr/>	
RILEVATI	
TERRENO VEGETALE	m 9.64
<hr/>	
SOVRASTRUTTURA	
STRATO DI MISTO CEMENTATO	m <sup>2</sup> 1.98
STRATO DI MISTO GRANULARE	m <sup>2</sup> 2.20
STRATO DI USURA	m 9.75
STRATO DI BINDER	m 9.75
STRATO DI BASE	m 9.75



<b>QUOTE BASIMENTAZIONE</b>	323.82	323.91	324.01	324.05	324.05	324.05	324.08	328.40	328.90	328.84	328.94	328.99	328.16							
<b>Distanze Parziali BASIMENTAZIONE</b>	0.90	3.75	3.75	1.75																
<b>QUOTE PROGETTO</b>	323.82	323.91	324.01	324.05	324.05	324.08	328.40													
<b>Distanze Parziali PROGETTO</b>	1.15	0.80	3.75	3.75	1.75	1.50	0.70	6.48												
<b>QUOTE TERRENO</b>	326.21	327.17	327.01	327.45	328.71	328.42	328.89	328.38	328.65	328.72	328.90	328.84	328.94	328.99	328.16					
<b>Distanze Parziali TERRENO</b>	0.43	16.17	3.22	16.37	4.35	0.48	5.64	3.76	0.43	0.75	4.69	1.25	6.83	11.24	1.54	14.68	5.57	2.46	1.24	4.17



SCAVI E BONIFICHE	
STERRO	m <sup>2</sup> 43.57
PIANO DI POSA IN TRINCEA	m 4.85
RILEVATI	
TERRENO VEGETALE	m 9.77
SOVRASTRUTTURA	
STRATO DI MISTO CEMENTATO	m <sup>2</sup> 1.98
STRATO DI MISTO GRANULARE	m <sup>2</sup> 2.20
STRATO DI USURA	m 9.75
STRATO DI BINDER	m 9.75
STRATO DI BASE	m 9.75

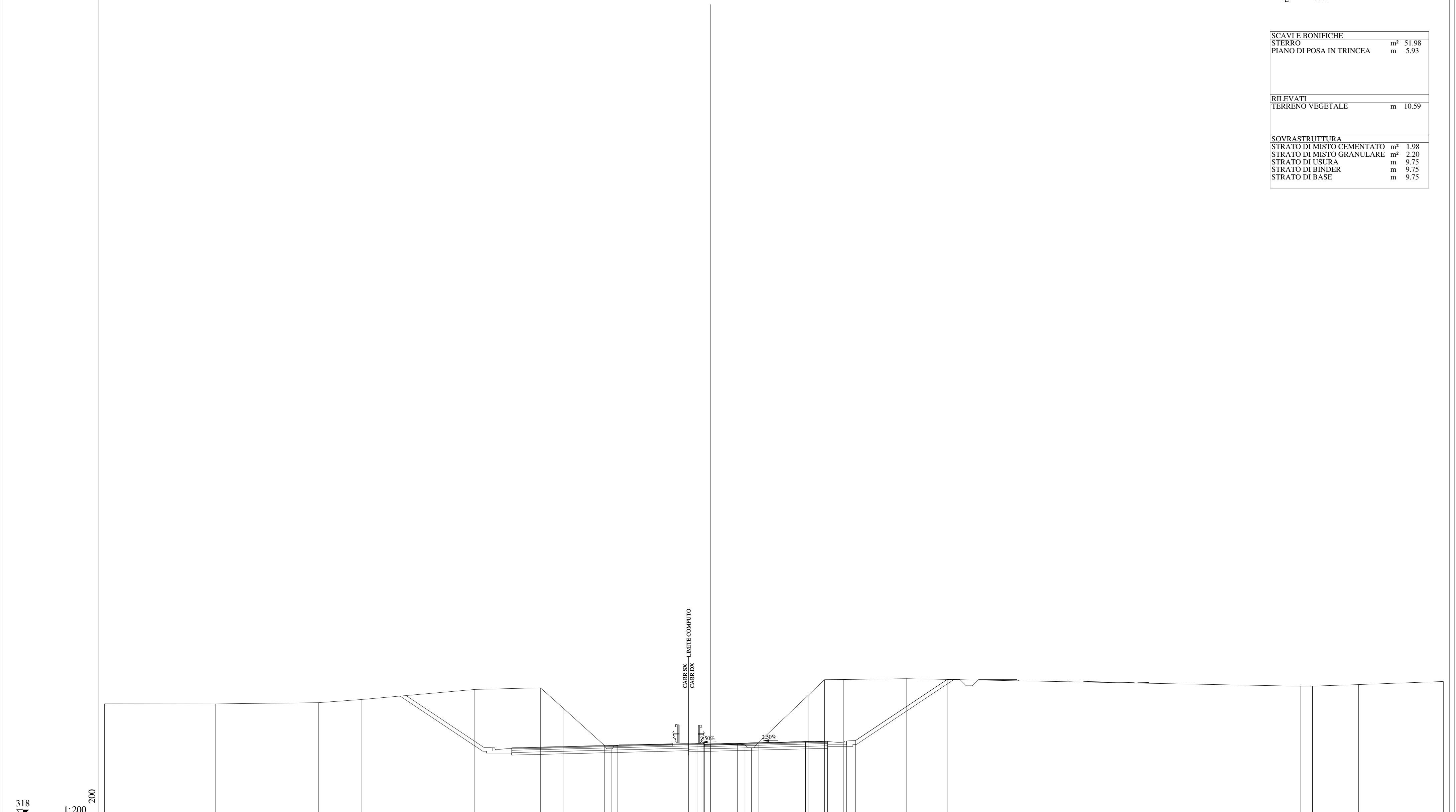


318  
 1:200  
 200

<b>QUOTE</b>																																		
<b>Distanze Parziali</b>																																		
<b>QUOTE</b>																																		
<b>Distanze Parziali</b>																																		
<b>QUOTE</b>	326.28																		328.14															
<b>Distanze Parziali</b>	13.87		6.23		9.62		6.35		0.83	3.59		0.90	0.42	8.05		1.65	0.73	2.88	1.66	7.19		6.30		5.72		0.78		7.47		12.11		2.40	1.71	5.45



SCAVI E BONIFICHE	
STERRO	m <sup>2</sup> 51.98
PIANO DI POSA IN TRINCEA	m 5.93
RILEVATI	
TERRENO VEGETALE	m 10.59
SOVRASTRUTTURA	
STRATO DI MISTO CEMENTATO	m <sup>2</sup> 1.98
STRATO DI MISTO GRANULARE	m <sup>2</sup> 2.20
STRATO DI USURA	m 9.75
STRATO DI BINDER	m 9.75
STRATO DI BASE	m 9.75



<b>QUOTE</b>																						
<b>BASIMENTAZIONE</b>																						
<b>Distanze Parziali</b>																						
<b>BASIMENTAZIONE</b>																						
<b>QUOTE</b>																						
<b>PROGETTO</b>	323.70	323.70	323.70	323.70	323.70	323.70	323.70	323.70	323.70	323.70	323.70	323.70	323.70	323.70	323.70							
<b>Distanze Parziali</b>																						
<b>PROGETTO</b>	1.15	0.60	3.75	3.75	1.75	1.50	0.70	7.27														
<b>QUOTE</b>																						
<b>TERRENO</b>	328.88	328.87	328.97	327.22	328.01	328.14	328.49	323.56	323.59	323.32	323.67	323.40	323.87	327.55	328.79	328.80	328.87	328.27	328.28	328.40	328.55	
<b>Distanze Parziali</b>																						
<b>TERRENO</b>	8.81	8.15	3.42	8.94	5.19	1.86	3.23	0.52	0.47	6.32	3.21	0.51	0.59	4.49	1.30	1.48	4.99	31.19		0.97	3.65	6.71

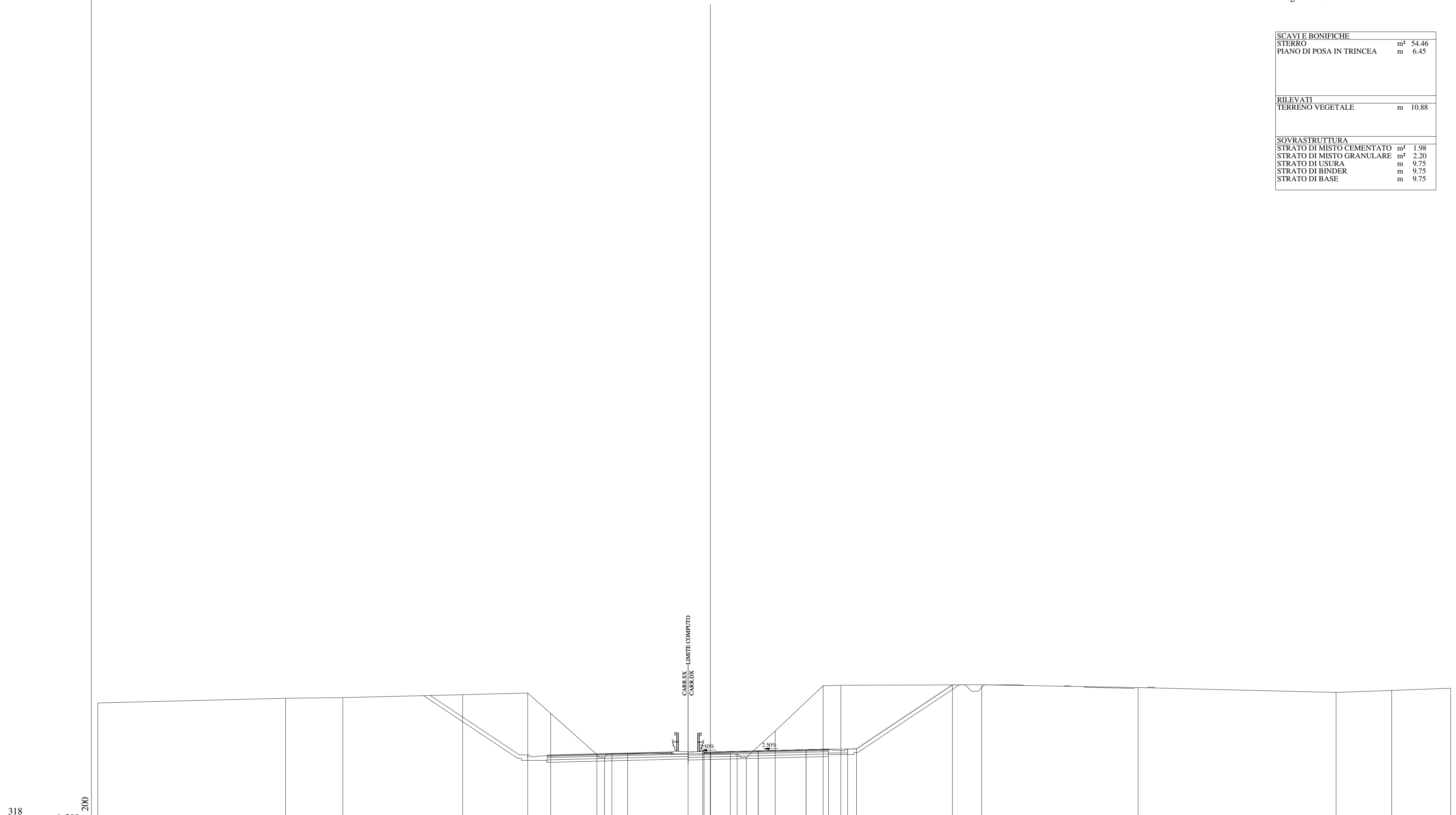
318  
 1:200

200

CARR.SX  
 CARR.DX  
 LIMITE COMPUTO

2.50%

<b>SCAVI E BONIFICHE</b>	
STERRO	m <sup>2</sup> 54.46
PIANO DI POSA IN TRINCEA	m 6.45
<b>RILEVATI</b>	
TERRENO VEGETALE	m 10.88
<b>SOVRASTRUTTURA</b>	
STRATO DI MISTO CEMENTATO	m <sup>2</sup> 1.98
STRATO DI MISTO GRANULARE	m <sup>2</sup> 2.20
STRATO DI USURA	m 9.75
STRATO DI BINDER	m 9.75
STRATO DI BASE	m 9.75




318  
 1:200  
 200

<b>QUOTE BASIMENTAZIONE</b>	323.84	323.84	323.73	323.83	323.87	323.87	323.90	328.91	328.92	328.70	328.32	328.48	328.65								
<b>Distanze Parziali BASIMENTAZIONE</b>		0.50	3.75	3.75	1.75	0.70	0.70	7.51													
<b>QUOTE PROGETTO</b>	323.84	323.84	323.73	323.83	323.87	323.87	323.90	328.91	328.92	328.70	328.32	328.48	328.65								
<b>Distanze Parziali PROGETTO</b>		1.15	3.75	3.75	1.75	1.50	0.70	7.51													
<b>QUOTE TERRENO</b>	327.49	327.86	327.91	328.14	328.27	328.67	329.50	329.50	329.45	329.23	329.30	329.45	329.50								
<b>Distanze Parziali TERRENO</b>		14.72	4.48	9.39	5.10	1.79	3.63	0.60	0.57	1.24	8.04	0.53	0.73	2.26	3.75	1.39	11.03	12.26	15.51	4.36	4.62

SCAVI E BONIFICHE		
STERRO	m <sup>2</sup>	56.36
PIANO DI POSA IN TRINCEA	m	6.80

RILEVATI		
TERRENO VEGETALE	m	10.86

SOVRASTRUTTURA		
STRATO DI MISTO CEMENTATO	m <sup>2</sup>	1.98
STRATO DI MISTO GRANULARE	m <sup>2</sup>	2.20
STRATO DI USURA	m	9.75
STRATO DI BINDER	m	9.75
STRATO DI BASE	m	9.75

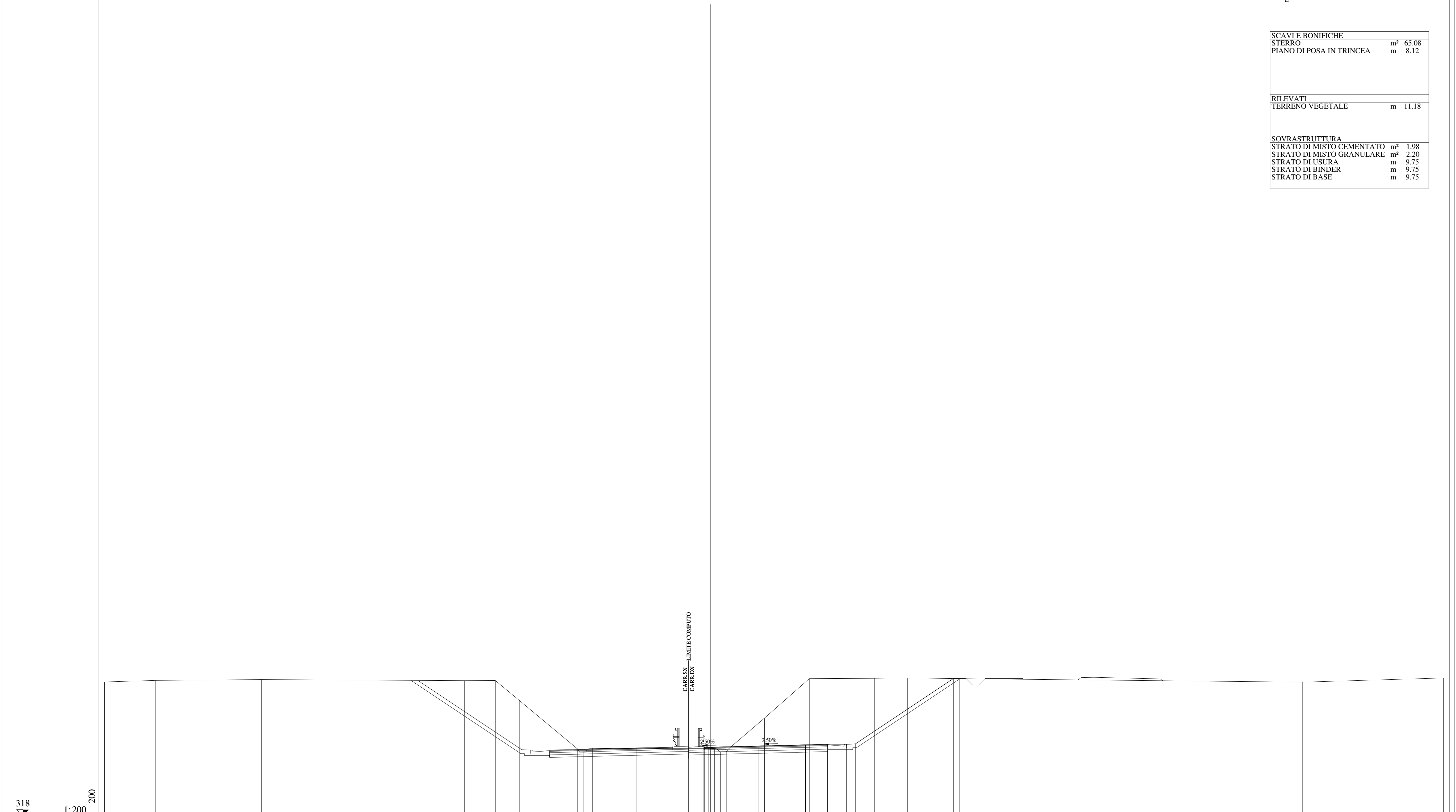


318  
 1:200  
 200

<b>QUOTE</b>																				
<b>BASIMENTAZIONE</b>																				
<b>Distanze Parziali</b>																				
<b>BASIMENTAZIONE</b>																				
<b>QUOTE</b>																				
<b>PROGETTO</b>																				
<b>Distanze Parziali</b>																				
<b>PROGETTO</b>																				
<b>QUOTE</b>																				
<b>TERRENO</b>	327.80	327.84	327.96	328.05	328.07	328.34	328.59	328.41	328.48	328.41	328.49	328.49	328.21	328.21	328.82	328.88	328.86	328.95	328.98	328.64
<b>Distanze Parziali</b>																				
<b>TERRENO</b>	1.37	11.86	6.61	2.34	10.92	2.08	3.57	0.49	0.47	5.47	4.02	0.60	0.52	4.51	1.77	15.86	4.49	20.98	0.78	7.29



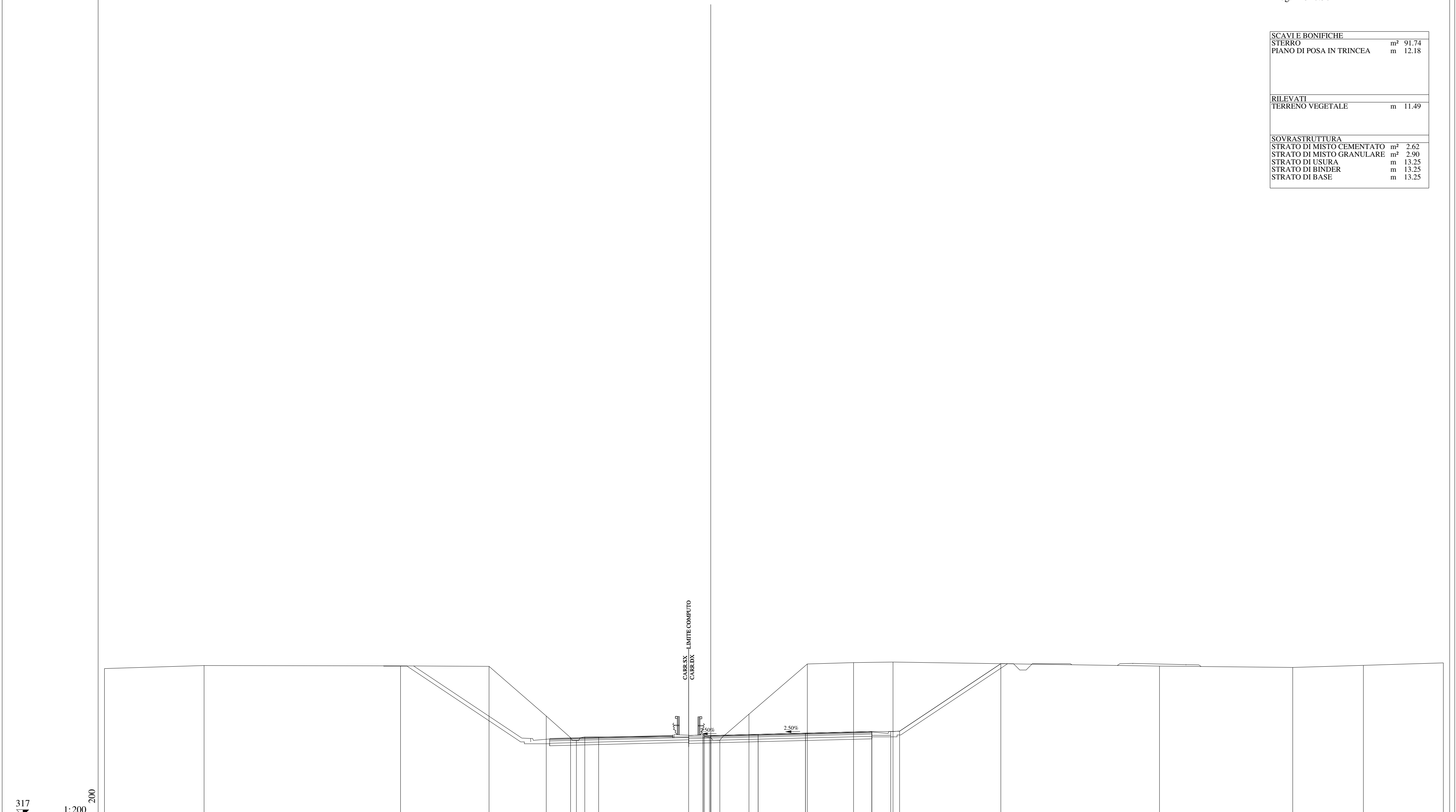
SCAVI E BONIFICHE	
STERRO	m <sup>2</sup> 65.08
PIANO DI POSA IN TRINCEA	m 8.12
RILEVATI	
TERRENO VEGETALE	m 11.18
SOVRASTRUTTURA	
STRATO DI MISTO CEMENTATO	m <sup>2</sup> 1.98
STRATO DI MISTO GRANULARE	m <sup>2</sup> 2.20
STRATO DI USURA	m 9.75
STRATO DI BINDER	m 9.75
STRATO DI BASE	m 9.75



318  
 1:200  
 200

<b>QUOTE</b>																			
<b>BASIMENTAZIONE</b>																			
<b>Distanze parziali</b>																			
<b>BASIMENTAZIONE</b>																			
<b>QUOTE</b>																			
<b>PROGETTO</b>																			
<b>Distanze parziali</b>																			
<b>PROGETTO</b>																			
<b>QUOTE</b>																			
<b>TERRENO</b>	328.61	328.73	328.80	328.71	328.72	327.12	323.29	323.35	323.35	323.44	323.44	323.54	323.67	323.67	323.70	328.88	328.92		
<b>Distanze parziali</b>	4.03	8.39	16.08	2.44	1.93	4.60	0.68	0.48	3.51	5.66	0.51	0.46	3.02	3.56	5.14	2.61	4.15	27.15	11.14

<b>SCAVI E BONIFICHE</b>	
STERRO	m <sup>2</sup> 91.74
PIANO DI POSA IN TRINCEA	m 12.18
<b>RILEVATI</b>	
TERRENO VEGETALE	m 11.49
<b>SOVRASTRUTTURA</b>	
STRATO DI MISTO CEMENTATO	m <sup>2</sup> 2.62
STRATO DI MISTO GRANULARE	m <sup>2</sup> 2.90
STRATO DI USURA	m 13.25
STRATO DI BINDER	m 13.25
STRATO DI BASE	m 13.25




<b>QUOTE</b>																			
<b>BASIMENTAZIONE</b>																			
<b>Distanze parziali</b>																			
<b>BASIMENTAZIONE</b>																			
<b>QUOTE</b>																			
<b>PROGETTO</b>																			
<b>Distanze parziali</b>																			
<b>PROGETTO</b>																			
<b>QUOTE</b>																			
<b>TERRENO</b>	328.67	328.91	328.88	328.84	324.91	323.26	323.26	323.26	323.21	323.21	323.21	323.21	323.21	323.21	328.86	328.76	328.92	328.12	
<b>Distanze parziali</b>	7.89	15.55	7.01	4.53	1.92	0.46	0.67	1.10	8.26	0.51	0.82	2.31	4.62	3.66	3.12	21.10	10.55	5.59	6.33



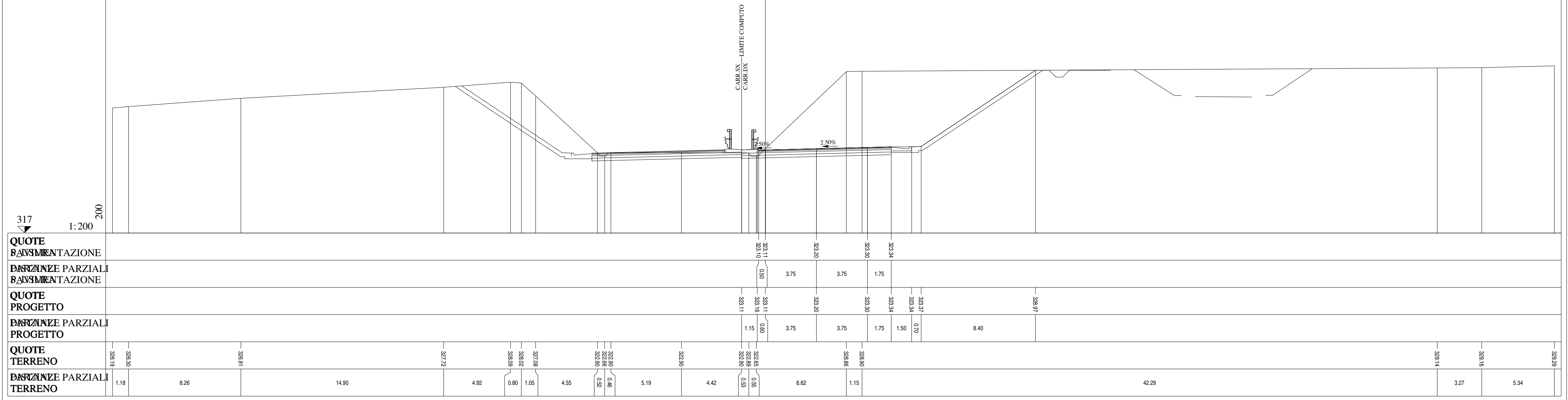


SCAVI E BONIFICHE	
STERRO	m <sup>2</sup> 82.29
PIANO DI POSA IN TRINCEA	m 9.59
RILEVATI	
TERRENO VEGETALE	m 12.49
SOVRASTRUTTURA	
STRATO DI MISTO CEMENTATO	m <sup>2</sup> 1.97
STRATO DI MISTO GRANULARE	m <sup>2</sup> 2.20
STRATO DI USURA	m 9.75
STRATO DI BINDER	m 9.75
STRATO DI BASE	m 9.75



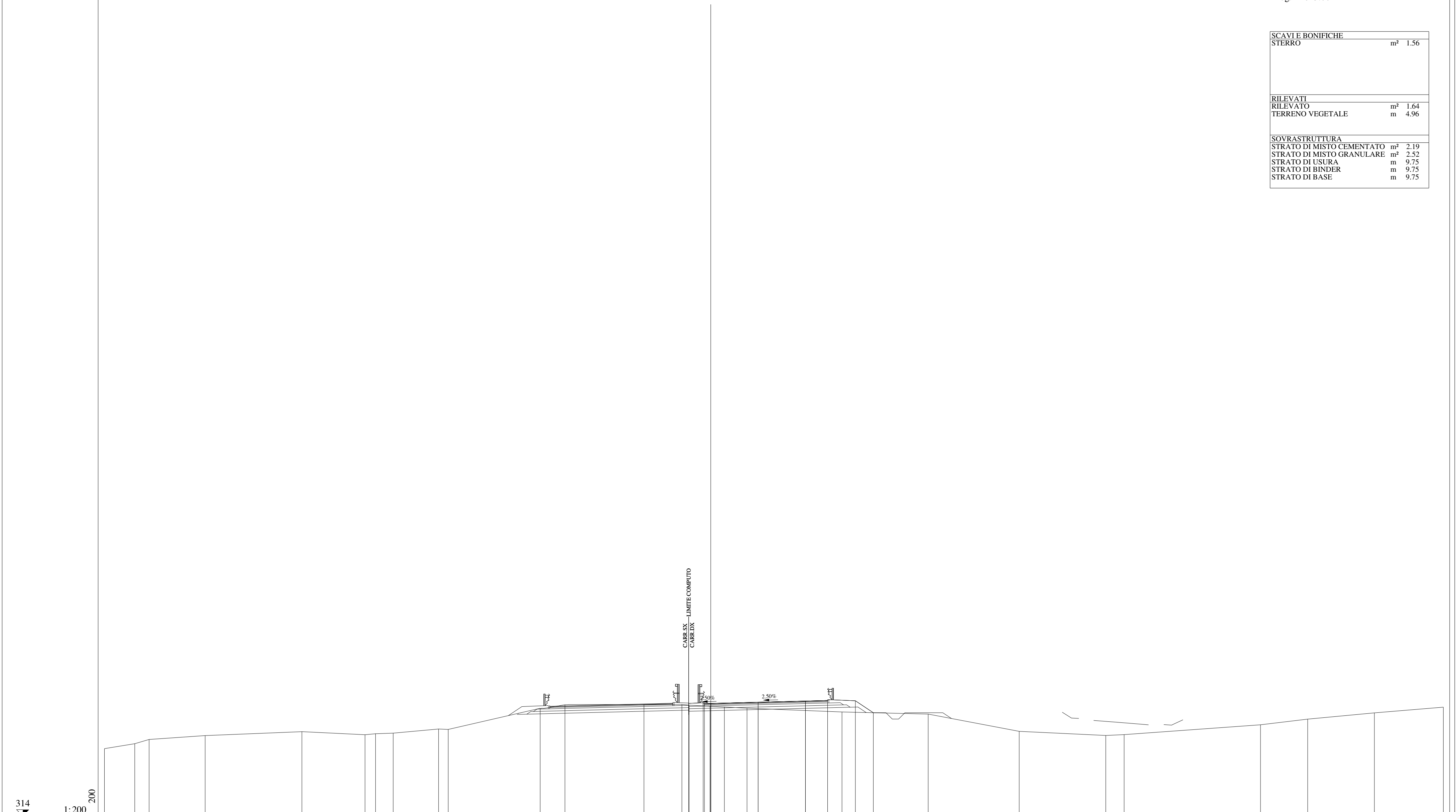
<b>QUOTE</b> <b>SAVIMENTAZIONE</b>															323.19	323.17	323.19	323.28	323.37	323.42	323.42	323.44	323.42	323.44	323.35	323.61
<b>DISTANZE PARZIALI</b> <b>SAVIMENTAZIONE</b>															0.50	3.75	3.75	1.75								
<b>QUOTE</b> <b>PROGETTO</b>															323.19	323.23	323.28	323.37	323.42	323.44	323.42	323.44	323.35	323.61		
<b>DISTANZE PARZIALI</b> <b>PROGETTO</b>															1.15	0.60	3.75	3.75	1.75	1.50	0.70	8.85				
<b>QUOTE</b> <b>TERRENO</b>	327.76	327.92	328.44	328.61	328.70	328.86	322.92	322.95	322.88	322.92	322.96	322.95	322.74	324.20	327.81	329.28	329.26	329.30	329.34	329.59						
<b>DISTANZE PARZIALI</b> <b>TERRENO</b>	9.07		13.05	4.21	3.26	2.00	4.37	0.69	0.66	6.15	3.29	0.78	1.50	4.22	1.63	2.08	3.79	6.62	37.32	1.08						

SCAVI E BONIFICHE	
STERRO	m <sup>2</sup> 81.00
PIANO DI POSA IN TRINCEA	m 9.78
RILEVATI	
TERRENO VEGETALE	m 11.95
SOVRASTRUTTURA	
STRATO DI MISTO CEMENTATO	m <sup>2</sup> 1.97
STRATO DI MISTO GRANULARE	m <sup>2</sup> 2.20
STRATO DI USURA	m 9.75
STRATO DI BINDER	m 9.75
STRATO DI BASE	m 9.75



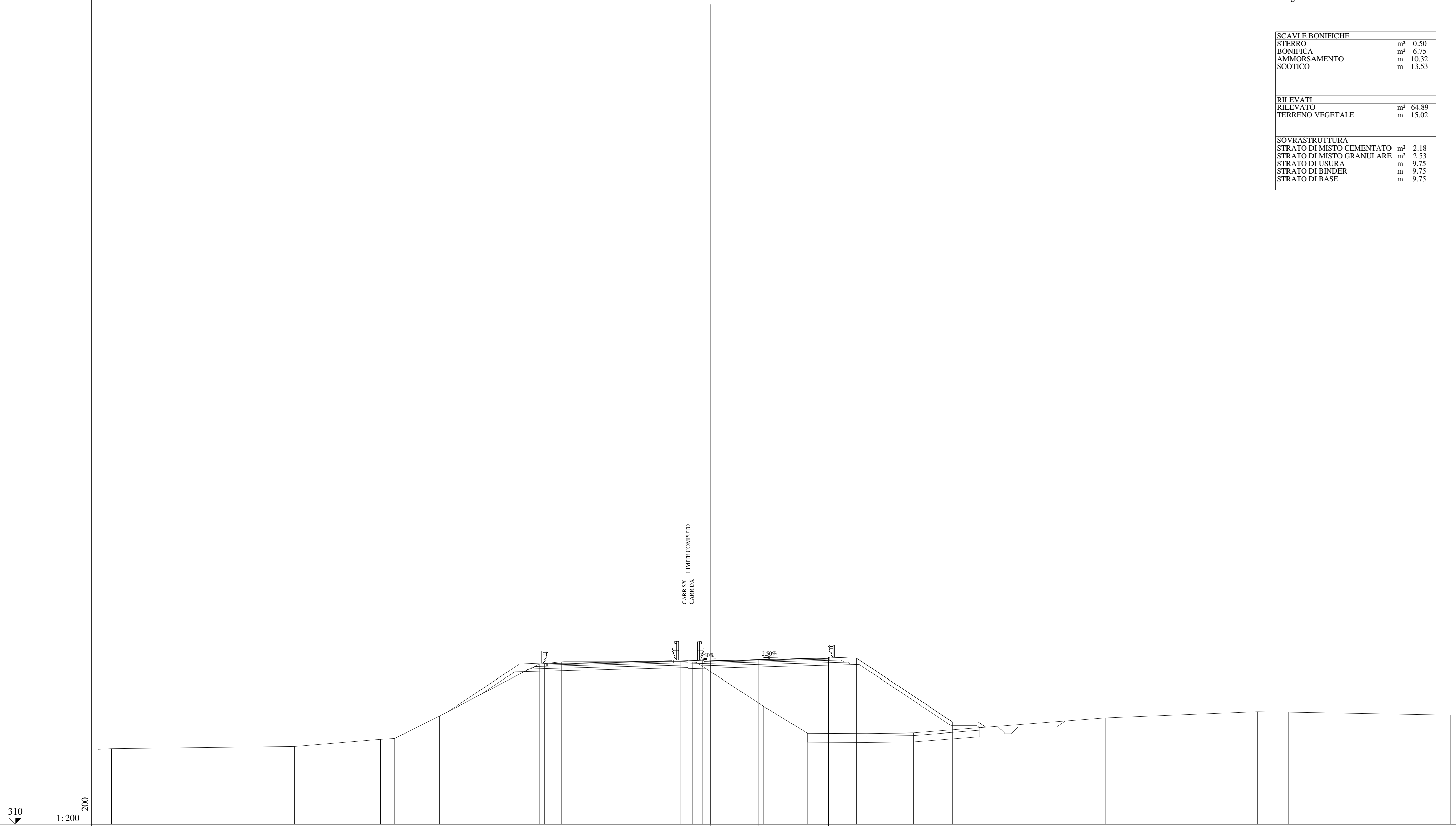


<b>SCAVI E BONIFICHE</b>	
STERRO	m <sup>2</sup> 1.56
<b>RILEVATI</b>	
RILEVATO	m <sup>2</sup> 1.64
TERRENO VEGETALE	m 4.96
<b>SOVRASTRUTTURA</b>	
STRATO DI MISTO CEMENTATO	m <sup>2</sup> 2.19
STRATO DI MISTO GRANULARE	m <sup>2</sup> 2.52
STRATO DI USURA	m 9.75
STRATO DI BINDER	m 9.75
STRATO DI BASE	m 9.75



<b>QUOTE</b>																													
<b>Distanze Parziali</b>																													
<b>QUOTE</b>																													
<b>Distanze Parziali</b>																													
<b>QUOTE</b>	319.33	320.05	320.96	320.67	320.43	320.51	320.55	320.88	320.65	322.52	322.80	322.82	322.77	322.69	322.63	322.53	323.00	323.10	323.14	322.23	322.06	320.70	320.37	320.44	321.22	321.66	322.16	322.61	
<b>Distanze Parziali</b>	2.40	1.14	4.43	7.66	5.00	0.83	1.40	3.59	0.77	7.28	1.96	6.25	3.01	0.57	1.65	1.14	1.79	7.52	1.75	2.20	1.42	6.82	7.21	6.85	1.46	10.79	3.74	5.28	5.46

SCAVI E BONIFICHE		
STERRO	m <sup>2</sup>	0.50
BONIFICA	m <sup>2</sup>	6.75
AMMORSAMENTO	m	10.32
SCOTICO	m	13.53
RILEVATI		
RILEVATO	m <sup>2</sup>	64.89
TERRENO VEGETALE	m	15.02
SOVRASTRUTTURA		
STRATO DI MISTO CEMENTATO	m <sup>2</sup>	2.18
STRATO DI MISTO GRANULARE	m <sup>2</sup>	2.53
STRATO DI USURA	m	9.75
STRATO DI BINDER	m	9.75
STRATO DI BASE	m	9.75



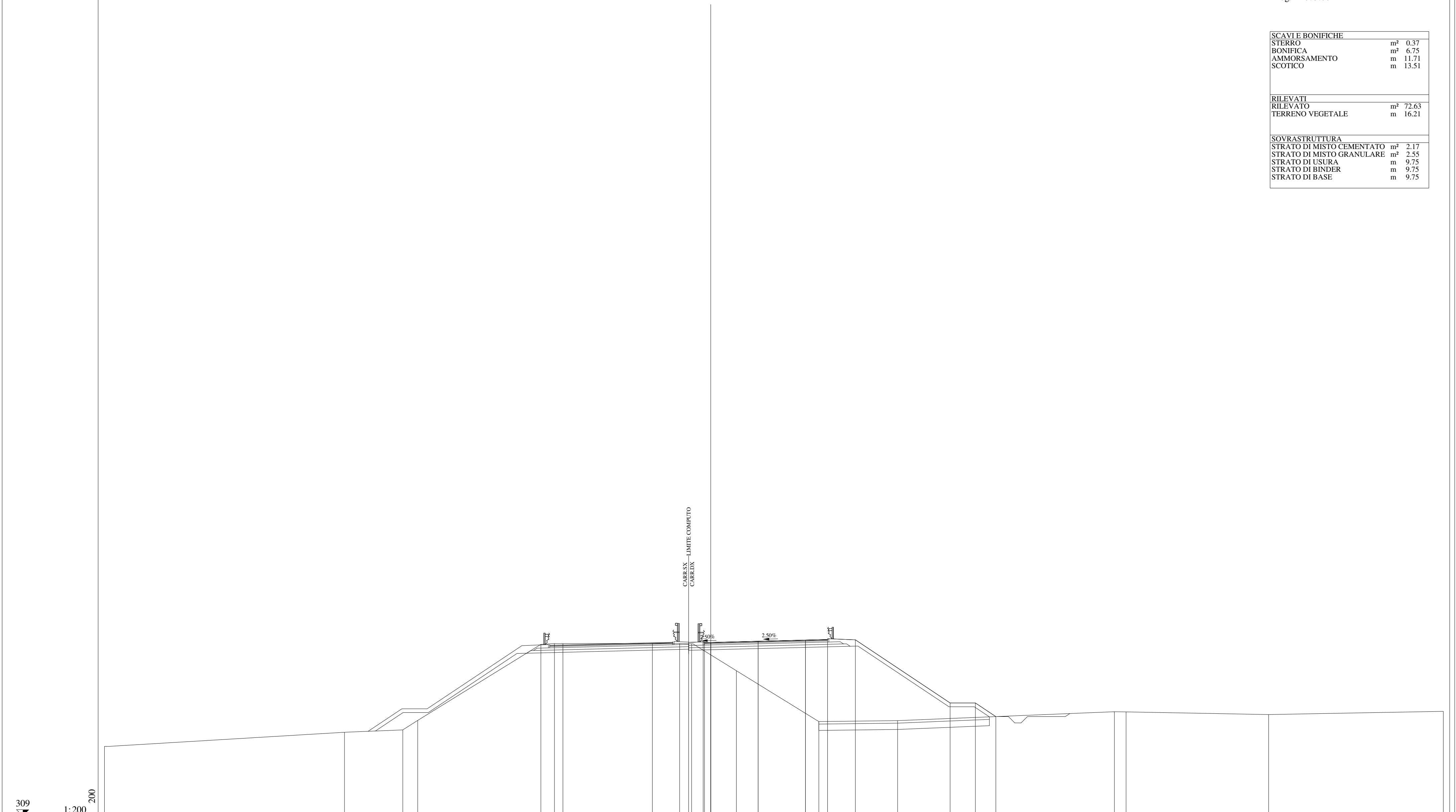
310  
 1:200  
 200

<b>QUOTE</b>																						
<b>Distanze Parziali</b>																						
<b>QUOTE</b>																						
<b>Distanze Parziali</b>																						
<b>QUOTE</b>	318.87	315.92	316.10	316.66	316.73	318.48	322.57	322.59	322.73	322.74	322.75	322.70	319.23	317.13	323.05	323.02	317.11	317.16	318.34	318.83	318.79	318.56
<b>Distanze Parziali</b>	1.08	14.35	6.71	1.13	3.51	7.81	0.49	1.32	4.91	4.47	0.91	5.59	3.40	4.68	3.65	15.04	11.91	2.43	12.70			

SCAVI E BONIFICHE	
STERRO	m <sup>2</sup> 0.37
BONIFICA	m <sup>2</sup> 6.75
AMMORSAMENTO	m 11.71
SCOTICO	m 13.51

RILEVATI	
RILEVATO	m <sup>2</sup> 72.63
TERRENO VEGETALE	m 16.21

SOVRASTRUTTURA	
STRATO DI MISTO CEMENTATO	m <sup>2</sup> 2.17
STRATO DI MISTO GRANULARE	m <sup>2</sup> 2.55
STRATO DI USURA	m 9.75
STRATO DI BINDER	m 9.75
STRATO DI BASE	m 9.75

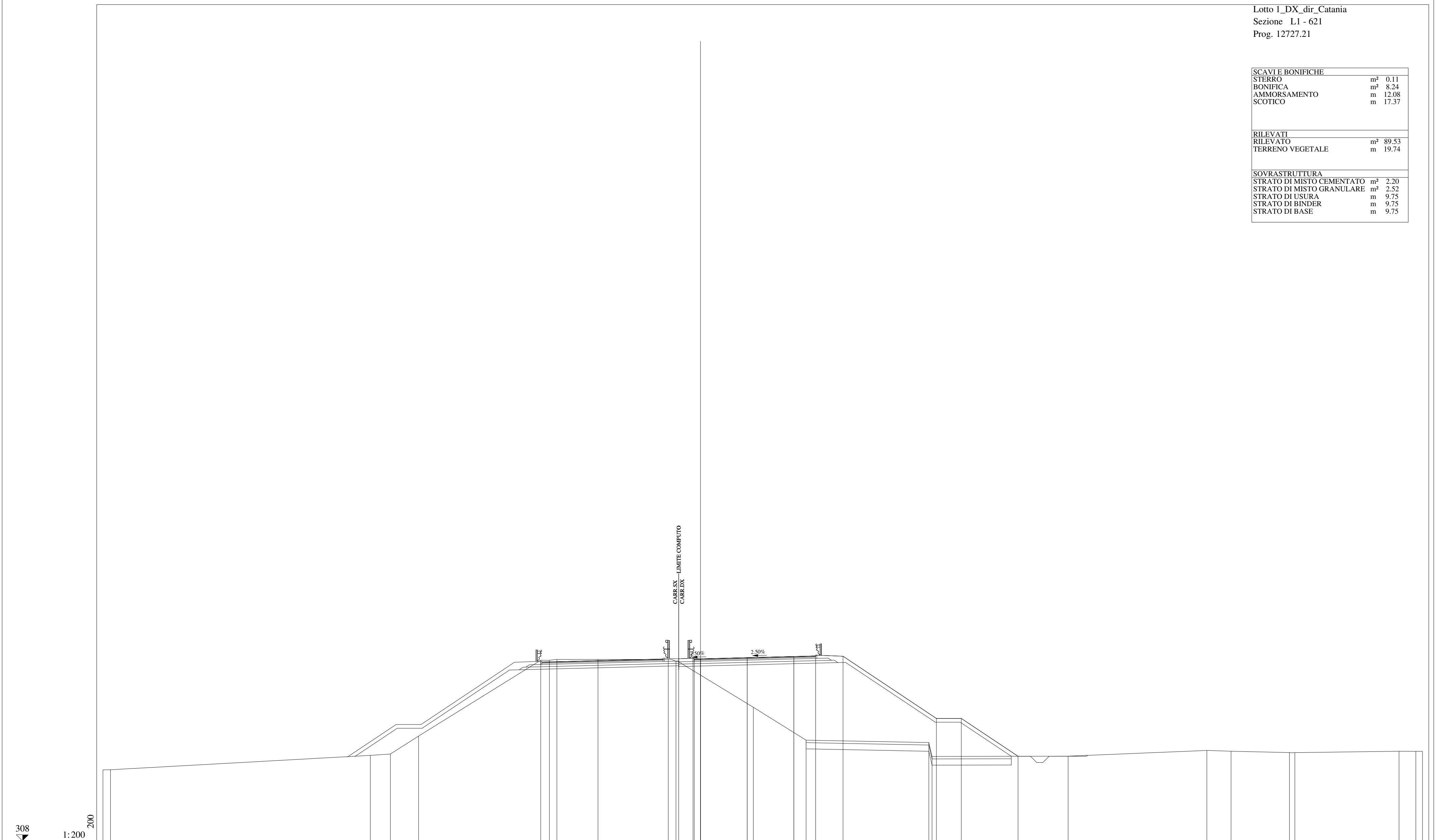


<b>QUOTE</b> <b>RAVVIAMENTO</b>																					
<b>DISTANZE PARZIALI</b> <b>RAVVIAMENTO</b>																					
<b>QUOTE</b> <b>PROGETTO</b>																					
<b>DISTANZE PARZIALI</b> <b>PROGETTO</b>																					
<b>QUOTE</b> <b>TERRENO</b>	314.51	315.62	315.81	316.56	322.59	322.64	322.64	322.65	322.63	322.74	322.78	322.74	322.83	322.92	322.97	322.94	316.55	317.24	317.24	317.03	317.28
<b>DISTANZE PARZIALI</b> <b>TERRENO</b>	19.00	4.62	1.18	9.75	1.07	0.08	7.08	2.16	0.95	3.54	6.53	6.23	17.17	0.92	11.29	13.83					



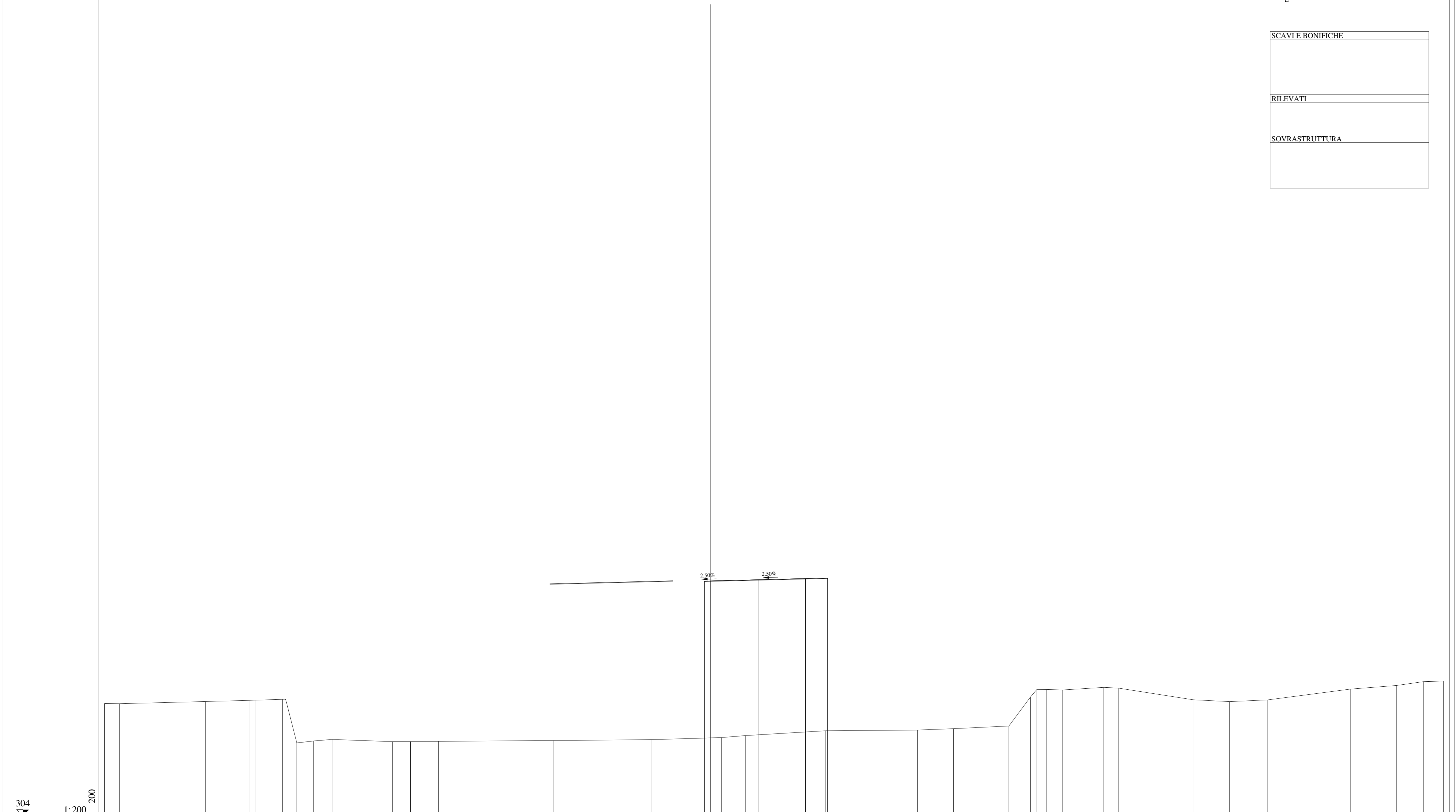


SCAVI E BONIFICHE	
STERRO	m <sup>2</sup> 0.11
BONIFICA	m <sup>2</sup> 8.24
AMMORSAMENTO	m 12.08
SCOTICO	m 17.37
RILEVATI	
RILEVATO	m <sup>2</sup> 89.53
TERRENO VEGETALE	m 19.74
SOVRASTRUTTURA	
STRATO DI MISTO CEMENTATO	m <sup>2</sup> 2.20
STRATO DI MISTO GRANULARE	m <sup>2</sup> 2.52
STRATO DI USURA	m 9.75
STRATO DI BINDER	m 9.75
STRATO DI BASE	m 9.75



QUOTE BASIMENTAZIONE																								
DISTANZE PARZIALI BASIMENTAZIONE																								
QUOTE PROGETTO																								
DISTANZE PARZIALI PROGETTO																								
QUOTE TERRENO	318.72	314.87	314.98	316.42	322.59	322.51	322.52	322.59	322.43	318.74	316.10	314.79	314.81	315.27	315.21	315.09	315.20	315.20	315.21	315.20	315.20	315.20	315.20	315.20
DISTANZE PARZIALI TERRENO	0.61	20.87	1.61	2.26	9.82	0.89	0.89	3.31	5.64	0.82	6.21	4.24	9.86	10.93	11.14	1.95	4.69	8.37	1.35	0.54	0.54	0.54	0.54	

SCAVI E BONIFICHE
RILEVATI
SOVRASTRUTTURA




304  
1:200  
200

<b>QUOTE</b>																																
<b>SCAVIMENTAZIONE</b>																																
<b>DISTANZE PARZIALI</b>																																
<b>SCAVIMENTAZIONE</b>																																
<b>QUOTE</b>																																
<b>PROGETTO</b>																																
<b>DISTANZE PARZIALI</b>																																
<b>PROGETTO</b>																																
<b>QUOTE</b>	313.90	312.88	313.06	313.15	313.17	313.23	309.78	309.53	310.06	309.88	309.89	309.91	309.97	310.04	310.21	310.36	310.74	310.80	310.91	311.12	313.42	314.01	313.97	314.18	314.12	313.20	313.05	313.19	314.04	314.33	314.63	314.68
<b>DISTANZE PARZIALI</b>	1.18	6.81	3.53	0.47	2.10	1.14	1.32	1.47	4.77	1.44	2.23	9.12	7.75	5.53	1.90	6.31	7.31	2.84	4.38	1.71	0.51	0.78	1.26	3.26	1.14	5.92	2.90	3.02	6.54	3.66	2.11	1.59
<b>TERRENO</b>																																
<b>DISTANZE PARZIALI</b>																																
<b>TERRENO</b>																																

SCAVI E BONIFICHE	
STERRO	m <sup>2</sup> 0.17
BONIFICA	m <sup>2</sup> 7.48
AMMORSAMENTO	m 14.05
SCOTICO	m 14.97

RILEVATI	
RILEVATO	m <sup>2</sup> 107.13
TERRENO VEGETALE	m 20.82

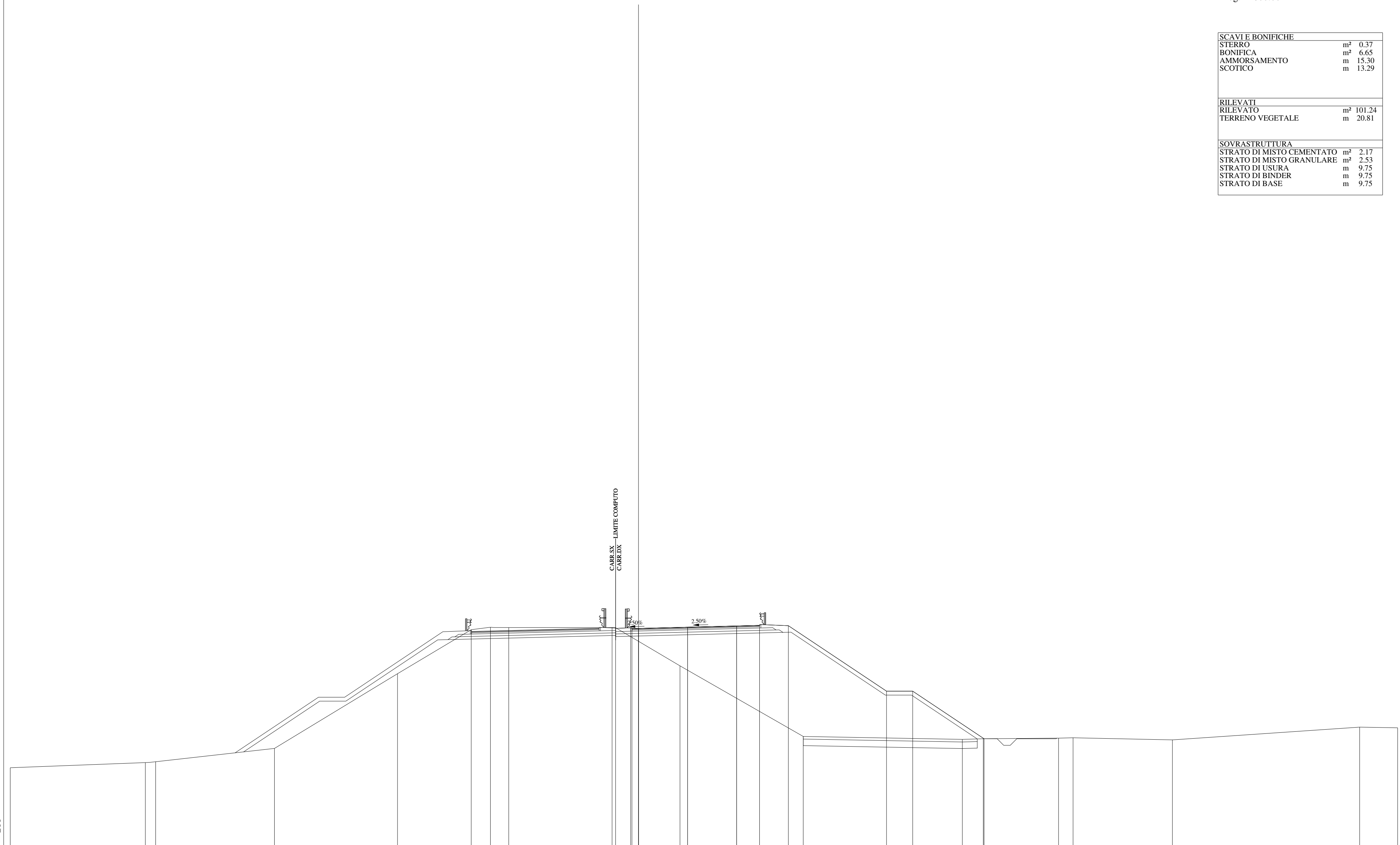
SOVRASTRUTTURA	
STRATO DI MISTO CEMENTATO	m <sup>2</sup> 2.18
STRATO DI MISTO GRANULARE	m <sup>2</sup> 2.53
STRATO DI USURA	m 9.75
STRATO DI BINDER	m 9.75
STRATO DI BASE	m 9.75



SCAVI E BONIFICHE	
STERRO	m <sup>2</sup> 0.37
BONIFICA	m <sup>2</sup> 6.65
AMMORSAMENTO	m 15.30
SCOTICO	m 13.29

RILEVATI	
RILEVATO	m <sup>2</sup> 101.24
TERRENO VEGETALE	m 20.81

SOVRASTRUTTURA	
STRATO DI MISTO CEMENTATO	m <sup>2</sup> 2.17
STRATO DI MISTO GRANULARE	m <sup>2</sup> 2.53
STRATO DI USURA	m 9.75
STRATO DI BINDER	m 9.75
STRATO DI BASE	m 9.75



306

1:200

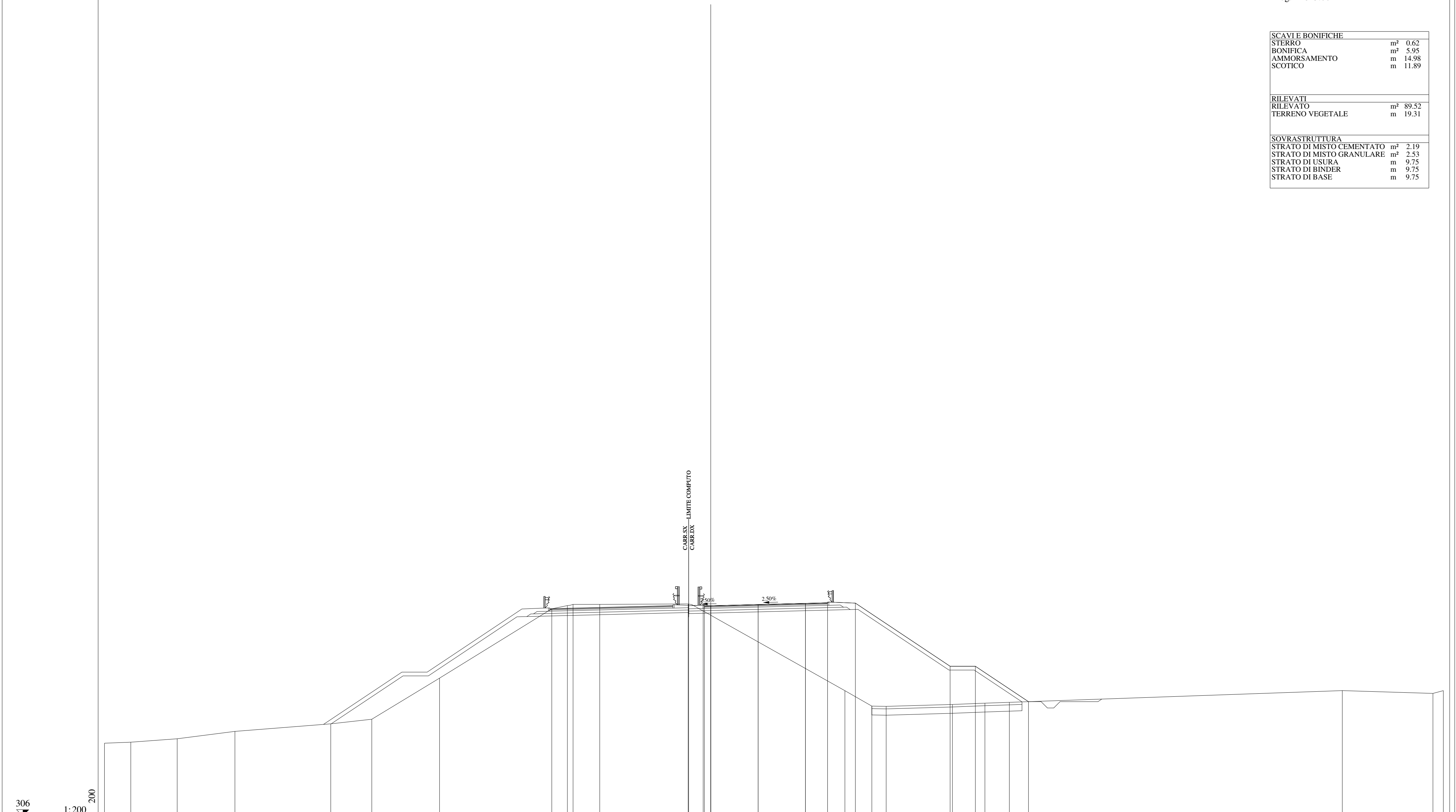
200

<b>QUOTE</b>																	
<b>BASIMENTAZIONE</b>																	
<b>Distanze parziali</b>																	
<b>BASIMENTAZIONE</b>									0.50	3.75	3.75	1.75					
<b>QUOTE</b>																	
<b>PROGETTO</b>									322.82	322.81	322.71	322.80	322.85	322.82	317.82	317.82	314.19
<b>Distanze parziali</b>																	
<b>PROGETTO</b>									1.15	0.60	3.75	3.75	1.75	2.20	7.50	2.00	5.45
<b>QUOTE</b>																	
<b>TERRENO</b>	311.97	312.97	312.43	319.45	319.15	322.92	322.70	322.68	322.68	319.75	314.96	314.14	314.19	314.23	314.28	314.10	315.02
<b>Distanze parziali</b>																	
<b>TERRENO</b>	10.32	0.79	9.08	9.40	5.63	1.47	1.40	7.89	5.19	9.42	12.15	1.60	5.75	1.11	7.59	14.31	2.90

SCAVI E BONIFICHE	
STERRO	m <sup>2</sup> 0.62
BONIFICA	m <sup>2</sup> 5.95
AMMORSAMENTO	m 14.98
SCOTICO	m 11.89

RILEVATI	
RILEVATO	m <sup>2</sup> 89.52
TERRENO VEGETALE	m 19.31

SOVRASTRUTTURA	
STRATO DI MISTO CEMENTATO	m <sup>2</sup> 2.19
STRATO DI MISTO GRANULARE	m <sup>2</sup> 2.53
STRATO DI USURA	m 9.75
STRATO DI BINDER	m 9.75
STRATO DI BASE	m 9.75



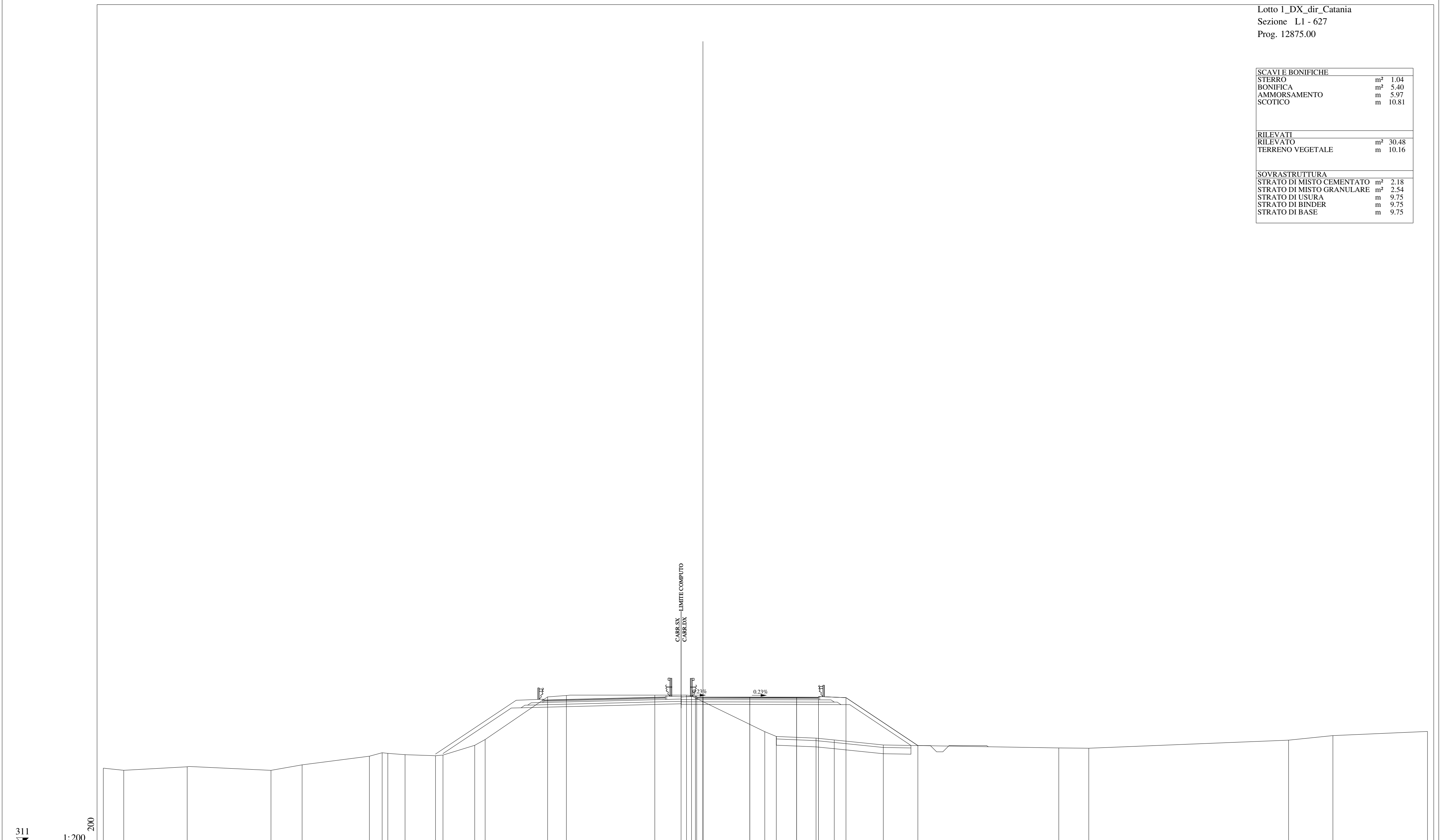
<b>QUOTE</b>																						
<b>BASIMENTAZIONE</b>																						
<b>Distanze parziali</b>																						
<b>BASIMENTAZIONE</b>																						
<b>QUOTE</b>																						
<b>PROGETTO</b>																						
<b>Distanze parziali</b>																						
<b>PROGETTO</b>																						
<b>QUOTE</b>																						
<b>TERRENO</b>	311.76	311.84	312.11	312.69	313.29	313.66	316.91	322.40	322.75	322.75	322.74	322.83	322.87	322.85	314.70	314.67	314.83	314.93	314.99	315.05	315.92	315.92
<b>Distanze parziali</b>																						
<b>TERRENO</b>	2.09	3.67	4.57	7.59	3.25	5.36	8.88	1.24	0.45	2.11	7.00	12.41	2.13	1.14	5.24	2.58	1.93	26.36	7.18	0.82		



SCAVI E BONIFICHE	
STERRO	m <sup>2</sup> 1.04
BONIFICA	m <sup>2</sup> 5.40
AMMORSAMENTO	m 5.97
SCOTICO	m 10.81

RILEVATI	
RILEVATO	m <sup>2</sup> 30.48
TERRENO VEGETALE	m 10.16

SOVRASTRUTTURA	
STRATO DI MISTO CEMENTATO	m <sup>2</sup> 2.18
STRATO DI MISTO GRANULARE	m <sup>2</sup> 2.54
STRATO DI USURA	m 9.75
STRATO DI BINDER	m 9.75
STRATO DI BASE	m 9.75

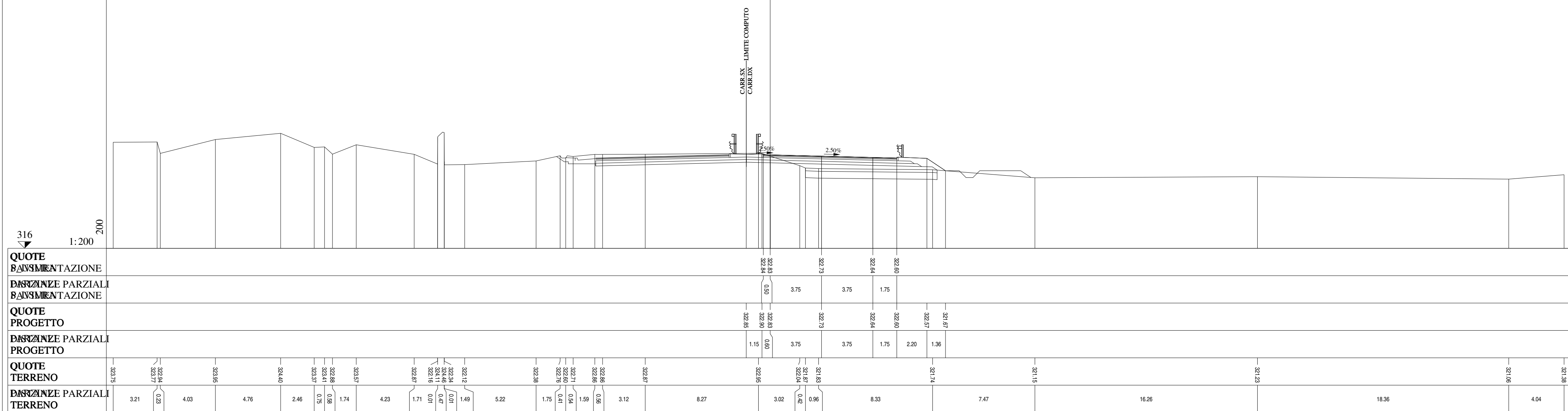


<b>QUOTE</b>																												
<b>Distanze Parziali</b>																												
<b>QUOTE</b>																												
<b>Distanze Parziali</b>																												
<b>QUOTE</b>	317.06	316.88	317.17	316.88	317.33	318.02	318.25	318.30	318.14	318.11	318.06	318.88	319.38	322.77	322.88	322.91	322.84	322.91	319.99	319.60	319.47	319.32	318.92	318.68	318.66	319.30	319.67	320.00
<b>Distanze Parziali</b>	1.64	5.07	6.71	2.49	5.39	1.02	0.48	1.37	2.44	0.60	2.54	0.84	4.99	1.51	7.08	2.54	0.40	5.86	0.92	3.18	1.46	3.93	14.05	2.39	16.00	3.55	7.57	

SCAVI E BONIFICHE	
STERRO	m <sup>2</sup> 1.51
BONIFICA	m <sup>2</sup> 4.80
AMMORSAMENTO	m 1.08
SCOTICO	m 9.61

RILEVATI	
RILEVATO	m <sup>2</sup> 2.75
TERRENO VEGETALE	m 4.88

SOVRASTRUTTURA	
STRATO DI MISTO CEMENTATO	m <sup>2</sup> 2.18
STRATO DI MISTO GRANULARE	m <sup>2</sup> 2.53
STRATO DI USURA	m 9.75
STRATO DI BINDER	m 9.75
STRATO DI BASE	m 9.75






SCAVI E BONIFICHE	
STERRO	m <sup>2</sup> 24.50
PIANO DI POSA IN TRINCEA	m 9.25

RILEVATI	
TERRENO VEGETALE	m 4.21

SOVRASTRUTTURA	
STRATO DI MISTO CEMENTATO	m <sup>2</sup> 1.98
STRATO DI MISTO GRANULARE	m <sup>2</sup> 2.20
STRATO DI USURA	m 9.75
STRATO DI BINDER	m 9.75
STRATO DI BASE	m 9.75

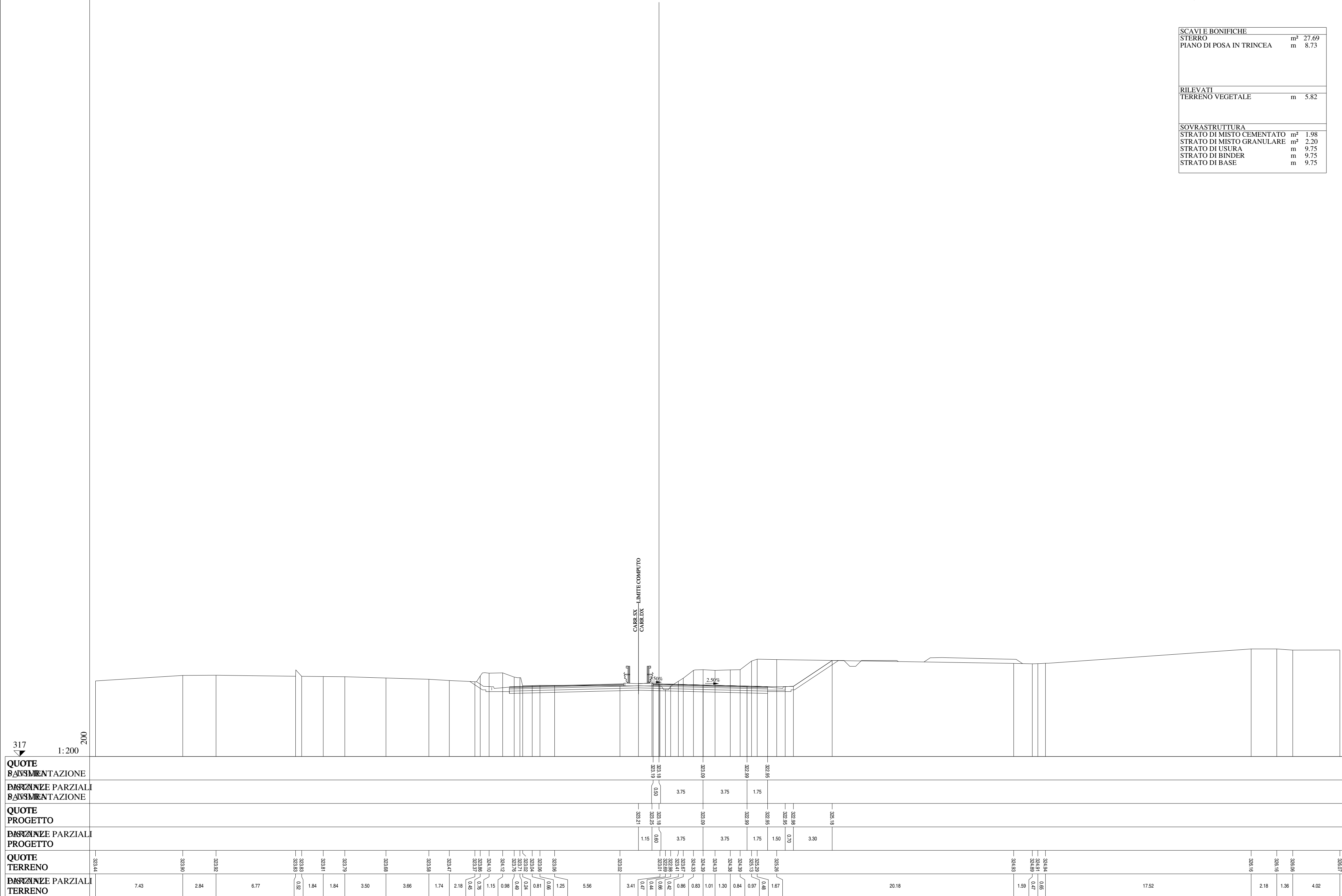




SCAVI E BONIFICHE		
STERRO	m²	27.69
PIANO DI POSA IN TRINCEA	m	8.73

RILEVATI		
TERRENO VEGETALE	m	5.82

SOVRASTRUTTURA		
STRATO DI MISTO CEMENTATO	m²	1.98
STRATO DI MISTO GRANULARE	m²	2.20
STRATO DI USURA	m	9.75
STRATO DI BINDER	m	9.75
STRATO DI BASE	m	9.75

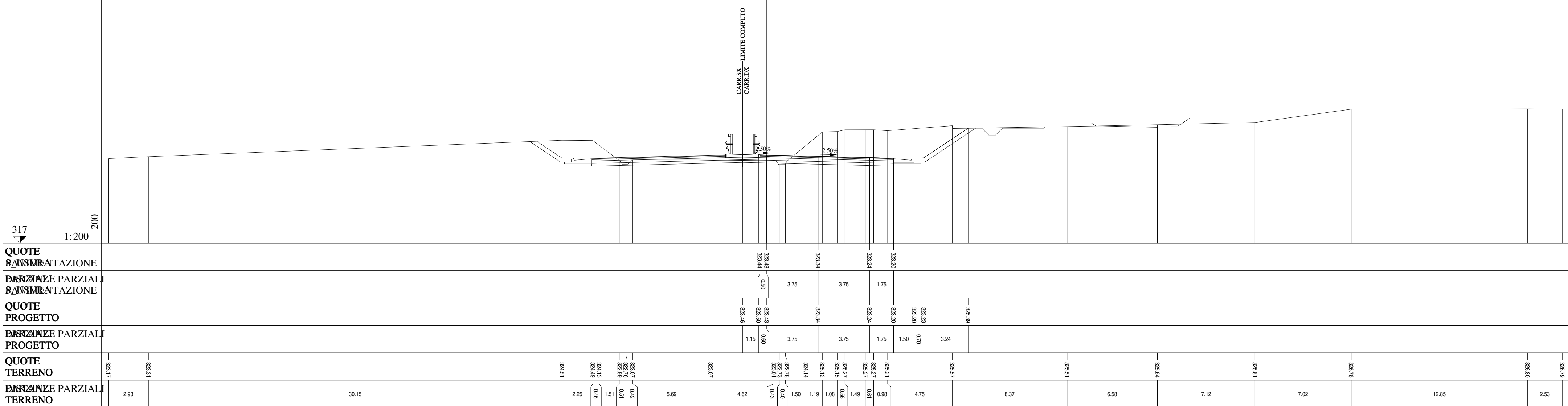


317	1:200	200
QUOTE BASAMENTO		
DISTANZE PARZIALI BASAMENTO		
QUOTE PROGETTO		
DISTANZE PARZIALI PROGETTO		
QUOTE TERRENO		
DISTANZE PARZIALI TERRENO		

		323.19	323.18	323.09	322.99	322.95	322.98	322.95	325.18	324.83	324.94	324.91	324.89	326.06	326.16	326.06	326.07
		323.21	323.18	323.09	322.99	322.95	322.98	322.95	325.18	324.83	324.94	324.91	324.89	326.06	326.16	326.06	326.07
		1.15	0.60	3.75	3.75	1.75	0.70	3.30	20.18	1.59	0.65	0.47	17.52	2.18	1.36	4.02	
		7.43	2.84	6.77	1.84	1.84	3.50	3.66	1.74	2.18	0.45	0.78	1.15	0.98	0.24	0.81	0.68
		0.86	1.25	5.56	3.41	0.44	0.42	0.86	0.83	1.01	1.30	0.84	0.97	0.48	1.67	20.18	1.59
		0.45	0.78	1.15	0.98	0.24	0.81	0.68	1.25	5.56	3.41	0.44	0.42	0.86	0.83	1.01	1.30
		323.14	323.00	323.92	323.83	323.81	323.79	323.68	323.58	323.47	323.37	324.10	324.12	323.76	323.71	323.64	323.06
		323.44	323.00	323.92	323.83	323.81	323.79	323.68	323.58	323.47	323.37	324.10	324.12	323.76	323.71	323.64	323.06



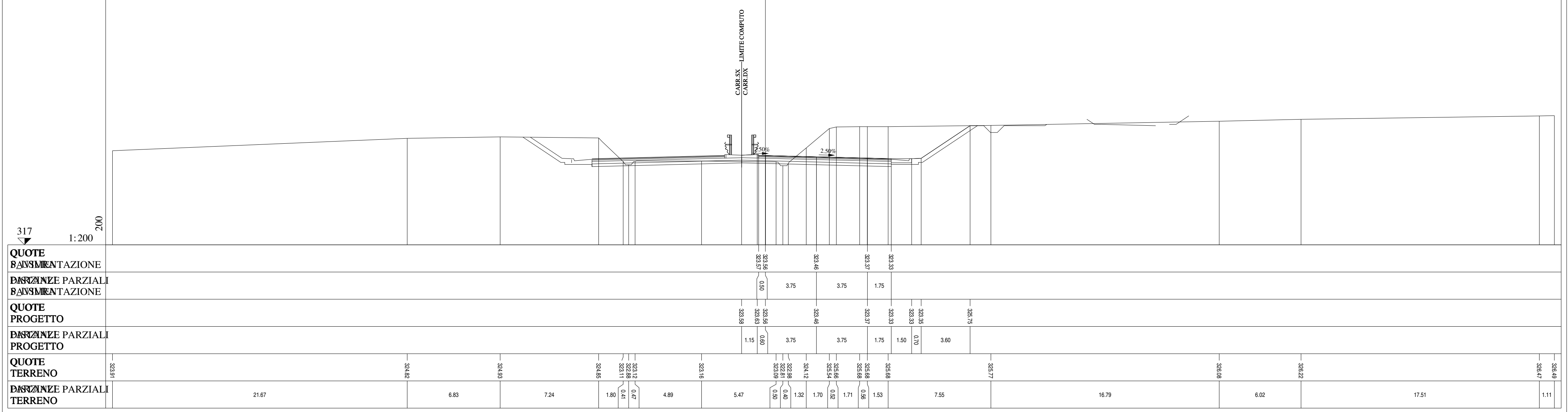
SCAVI E BONIFICHE		
STERRO	m <sup>2</sup>	27.40
PIANO DI POSA IN TRINCEA	m	8.08
RILEVATI		
RILEVATO	m <sup>2</sup>	0.05
TERRENO VEGETALE	m	5.74
SOVRASTRUTTURA		
STRATO DI MISTO CEMENTATO	m <sup>2</sup>	1.97
STRATO DI MISTO GRANULARE	m <sup>2</sup>	2.20
STRATO DI USURA	m	9.75
STRATO DI BINDER	m	9.75
STRATO DI BASE	m	9.75




317  
 1:200

**QUOTE**  
**AVVIMENTAZIONE**  
**Distanze parziali**  
**AVVIMENTAZIONE**  
**QUOTE**  
**PROGETTO**  
**Distanze parziali**  
**PROGETTO**  
**QUOTE**  
**TERRENO**  
**Distanze parziali**  
**TERRENO**

SCAVI E BONIFICHE		
STERRO	m <sup>2</sup>	29.26
PIANO DI POSA IN TRINCEA	m	7.65
RILEVATI		
RILEVATO	m <sup>2</sup>	0.07
TERRENO VEGETALE	m	6.18
SOVRASTRUTTURA		
STRATO DI MISTO CEMENTATO	m <sup>2</sup>	1.98
STRATO DI MISTO GRANULARE	m <sup>2</sup>	2.20
STRATO DI USURA	m	9.75
STRATO DI BINDER	m	9.75
STRATO DI BASE	m	9.75



SCAVI E BONIFICHE		
STERRO	m <sup>2</sup>	31.94
PIANO DI POSA IN TRINCEA	m	7.38
RILEVATI		
RILEVATO	m <sup>2</sup>	0.08
TERRENO VEGETALE	m	6.62
SOVRASTRUTTURA		
STRATO DI MISTO CEMENTATO	m <sup>2</sup>	1.98
STRATO DI MISTO GRANULARE	m <sup>2</sup>	2.20
STRATO DI USURA	m	9.75
STRATO DI BINDER	m	9.75
STRATO DI BASE	m	9.75




317 1:200 200																							
QUOTE																							
Distanze Parziali																							
Distanze Parziali																							
QUOTE	324.50	324.81	324.85	324.89	325.12	325.19	325.21	325.24	325.29	325.31	325.32	325.34	325.37	325.39	325.41	325.45	325.48	325.50	325.59	326.08	326.32	326.45	326.89
Distanze Parziali	10.79	5.61	1.60	8.71	8.96	0.49	1.60	0.47	6.23	4.10	0.70	1.99	1.11	0.98	1.15	0.84	1.14	0.94	3.14	12.51	15.08	17.41	

SCAVI E BONIFICHE		
STERRO	m <sup>2</sup>	35.00
PIANO DI POSA IN TRINCEA	m	7.21

RILEVATI		
RILEVATO	m <sup>2</sup>	0.03
TERRENO VEGETALE	m	7.11

SOVRASTRUTTURA		
STRATO DI MISTO CEMENTATO	m <sup>2</sup>	1.98
STRATO DI MISTO GRANULARE	m <sup>2</sup>	2.20
STRATO DI USURA	m	9.75
STRATO DI BINDER	m	9.75
STRATO DI BASE	m	9.75

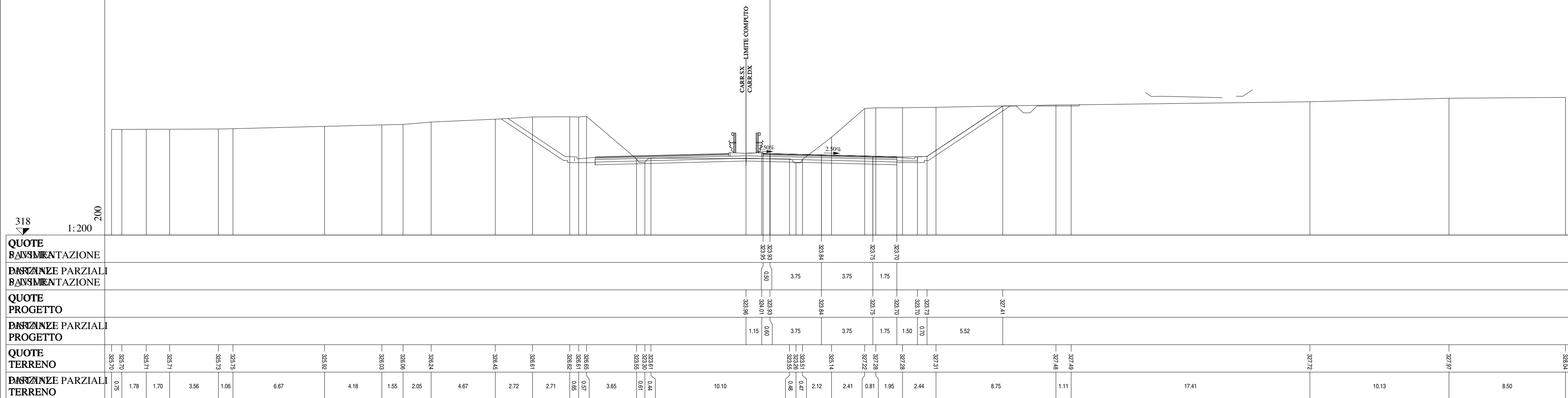


318  
 200  
 1:200

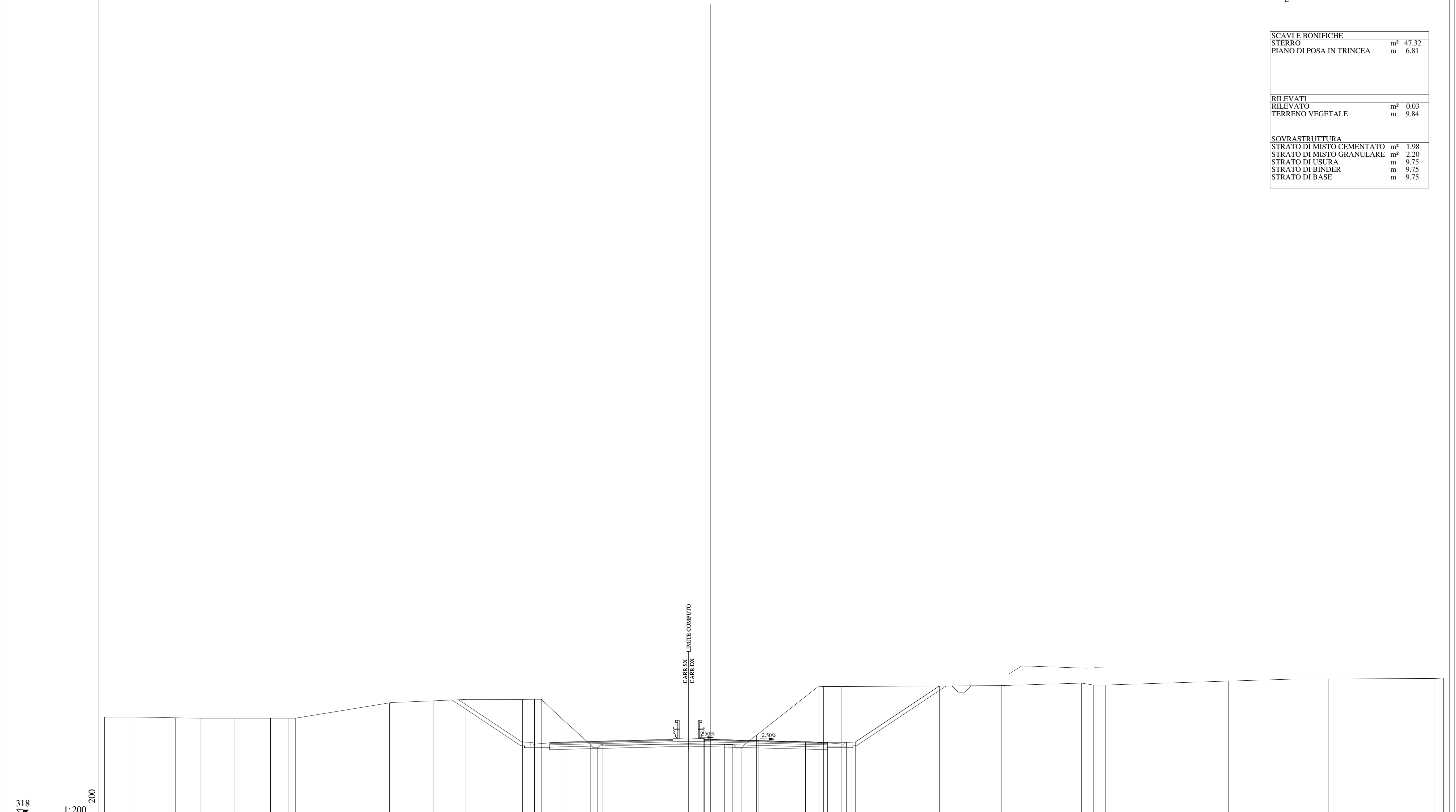
QUOTE BASIMENTAZIONE	DISTANZE PARZIALI BASIMENTAZIONE	QUOTE PROGETTO	DISTANZE PARZIALI PROGETTO	QUOTE TERRENO	DISTANZE PARZIALI TERRENO
323.81	0.50	323.81	1.15	323.16	8.52
323.82	3.75	323.88	0.60	323.35	2.99
323.71	3.75	323.71	3.75	323.43	2.17
323.82	1.75	323.82	3.75	323.48	8.55
323.58	1.50	323.58	1.75	323.78	2.74
323.59	0.70	323.59	4.37	323.82	7.42
326.52		326.52		326.11	1.74
326.43		326.43		326.14	0.78
326.43		326.43		326.09	0.98
326.45		326.45		323.98	2.10
326.50		326.50		323.98	0.48
327.38		327.38		323.98	0.48
327.41		327.41		324.75	4.00
				323.99	6.25
				323.11	0.47
				323.35	1.18
				326.54	2.07
				326.41	0.88
				326.44	1.69
				326.44	0.74
				326.47	3.89
				326.52	1.69
				326.43	15.93
				326.43	4.19
				326.45	2.13
				326.50	1.84
				327.38	17.76
				327.41	1.86



SCAVI E BONIFICHE	
STERRO	m <sup>2</sup> 40.48
PIANO DI POSA IN TRINCEA	m 7.10
RILEVATI	
RILEVATO	m <sup>2</sup> 0.03
TERRENO VEGETALE	m 8.48
SOVRASTRUTTURA	
STRATO DI MISTO CEMENTATO	m <sup>2</sup> 1.99
STRATO DI MISTO GRANULARE	m <sup>2</sup> 2.20
STRATO DI USURA	m 9.75
STRATO DI BINDER	m 9.75
STRATO DI BASE	m 9.75



<b>SCAVI E BONIFICHE</b>	
STERRO	m <sup>2</sup> 47.32
PIANO DI POSA IN TRINCEA	m 6.81
<b>RILEVATI</b>	
RILEVATO	m <sup>2</sup> 0.03
TERRENO VEGETALE	m 9.84
<b>SOVRASTRUTTURA</b>	
STRATO DI MISTO CEMENTATO	m <sup>2</sup> 1.98
STRATO DI MISTO GRANULARE	m <sup>2</sup> 2.20
STRATO DI USURA	m 9.75
STRATO DI BINDER	m 9.75
STRATO DI BASE	m 9.75

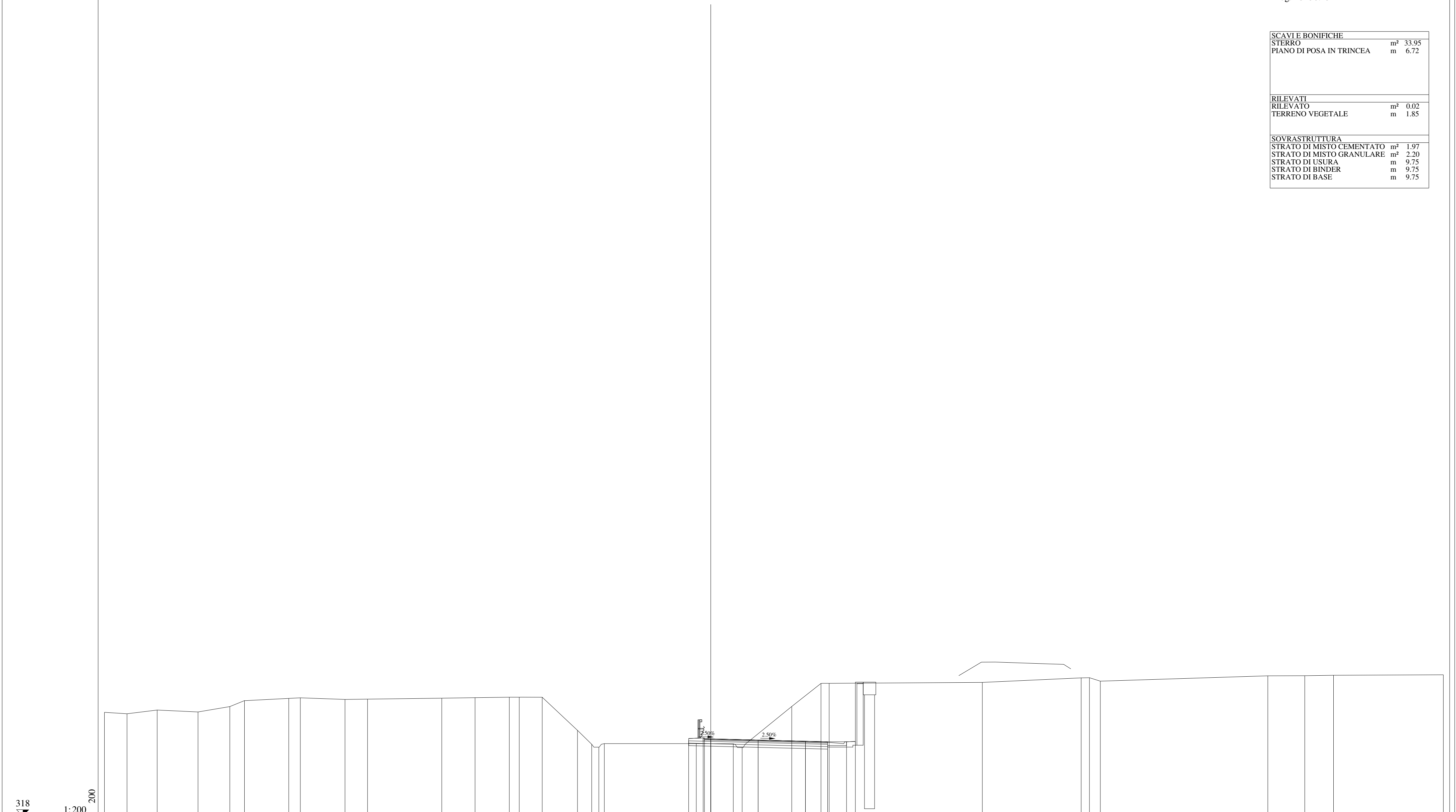


<b>QUOTE</b>																				
<b>Distanze Parziali</b>																				
<b>QUOTE</b>																				
<b>Distanze Parziali</b>																				
<b>QUOTE</b>	328.83	328.83	328.77	328.74	328.74	328.74	328.74	328.95	327.11	327.22	327.22	327.23	327.23	327.22	328.55	328.67	328.40	328.63	328.67	328.91
<b>Distanze Parziali</b>	2.41	3.23	2.00	2.69	2.82	1.39	0.69	7.42	3.46	2.60	4.48	0.95	0.94	1.79	2.12	0.95	9.62	0.77	0.77	0.62
<b>QUOTE</b>	328.83	328.83	328.77	328.74	328.74	328.74	328.95	327.11	327.22	327.22	327.23	327.23	327.22	328.55	328.67	328.40	328.63	328.67	328.91	328.88
<b>Distanze Parziali</b>	2.41	3.23	2.00	2.69	2.82	1.39	0.69	7.42	3.46	2.60	4.48	0.95	0.94	1.79	2.12	0.95	9.62	0.77	0.77	0.62

SCAVI E BONIFICHE	
STERRO	m <sup>2</sup> 33.95
PIANO DI POSA IN TRINCEA	m 6.72

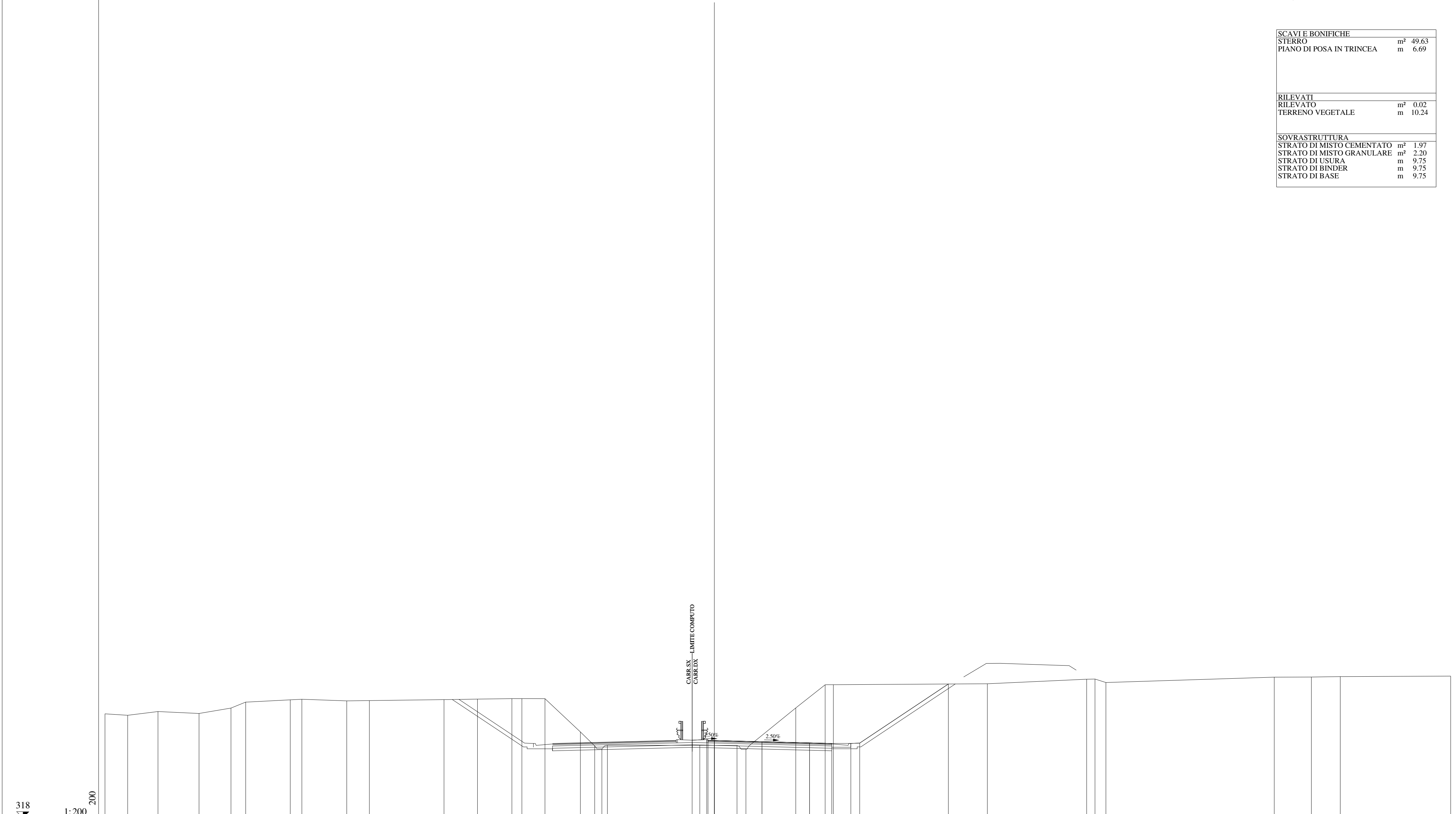
RILEVATI	
RILEVATO	m <sup>2</sup> 0.02
TERRENO VEGETALE	m 1.85

SOVRASTRUTTURA	
STRATO DI MISTO CEMENTATO	m <sup>2</sup> 1.97
STRATO DI MISTO GRANULARE	m <sup>2</sup> 2.20
STRATO DI USURA	m 9.75
STRATO DI BINDER	m 9.75
STRATO DI BASE	m 9.75



<b>QUOTE</b>																															
<b>Distanze Parziali</b>																															
<b>QUOTE</b>																															
<b>Distanze Parziali</b>																															
<b>QUOTE</b>	326.20	326.09	326.38	326.23	326.66	327.13	327.31	327.35	327.22	327.25	327.32	327.36	327.40	327.40	324.78	323.72	323.44	323.67	323.73	323.42	323.71	324.01	323.91	323.87	323.87	323.87	323.90	326.09	326.10	326.14	326.18
<b>Distanze Parziali</b>	1.79	2.38	3.24	2.51	1.16	3.51	0.92	3.53	1.79	5.88	2.63	2.71	0.79	1.82	2.79	1.13	0.43	0.56	7.28	2.93	0.71	3.92	2.32	0.64	12.13	7.83	13.26	2.93	2.27	8.70	

SCAVI E BONIFICHE	
STERRO	m <sup>2</sup> 49.63
PIANO DI POSA IN TRINCEA	m 6.69
RILEVATI	
RILEVATO	m <sup>2</sup> 0.02
TERRENO VEGETALE	m 10.24
SOVRASTRUTTURA	
STRATO DI MISTO CEMENTATO	m <sup>2</sup> 1.97
STRATO DI MISTO GRANULARE	m <sup>2</sup> 2.20
STRATO DI USURA	m 9.75
STRATO DI BINDER	m 9.75
STRATO DI BASE	m 9.75

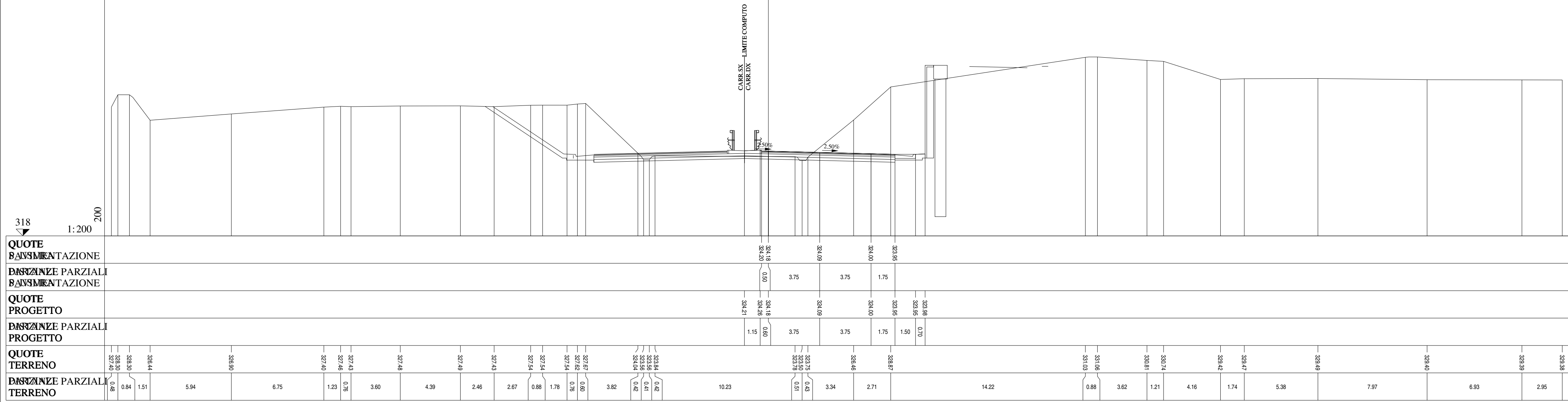


<b>QUOTE</b>																																
<b>BASSIMENTAZIONE</b>																																
<b>Distanze Parziali</b>																																
<b>BASSIMENTAZIONE</b>																																
<b>QUOTE</b>																																
<b>PROGETTO</b>																																
<b>Distanze Parziali</b>																																
<b>PROGETTO</b>																																
<b>QUOTE</b>																																
<b>TERRENO</b>	326.20	326.09	326.38	326.23	326.66	327.13	327.31	327.35	327.22	327.25	327.32	327.36	327.40	327.40	324.78	323.72	323.44	323.71	323.42	324.01	323.91	323.87	323.87	323.90	328.55	328.57	328.94	328.67	328.09	328.10	328.14	328.18
<b>Distanze Parziali</b>	1.79	2.38	3.24	2.51	1.17	3.50	0.92	3.53	1.79	5.87	2.64	2.71	0.79	1.82	2.79	1.13	0.43	0.58	7.28	2.93	0.71	3.92	2.32	0.64	12.13	7.83	13.26	2.93	2.27	8.70		

SCAVI E BONIFICHE		
STERRO	m <sup>2</sup>	35.04
PIANO DI POSA IN TRINCEA	m	6.72


RILEVATI		
RILEVATO	m <sup>2</sup>	0.03
TERRENO VEGETALE	m	1.85

SOVRASTRUTTURA		
STRATO DI MISTO CEMENTATO	m <sup>2</sup>	1.98
STRATO DI MISTO GRANULARE	m <sup>2</sup>	2.20
STRATO DI USURA	m	9.75
STRATO DI BINDER	m	9.75
STRATO DI BASE	m	9.75



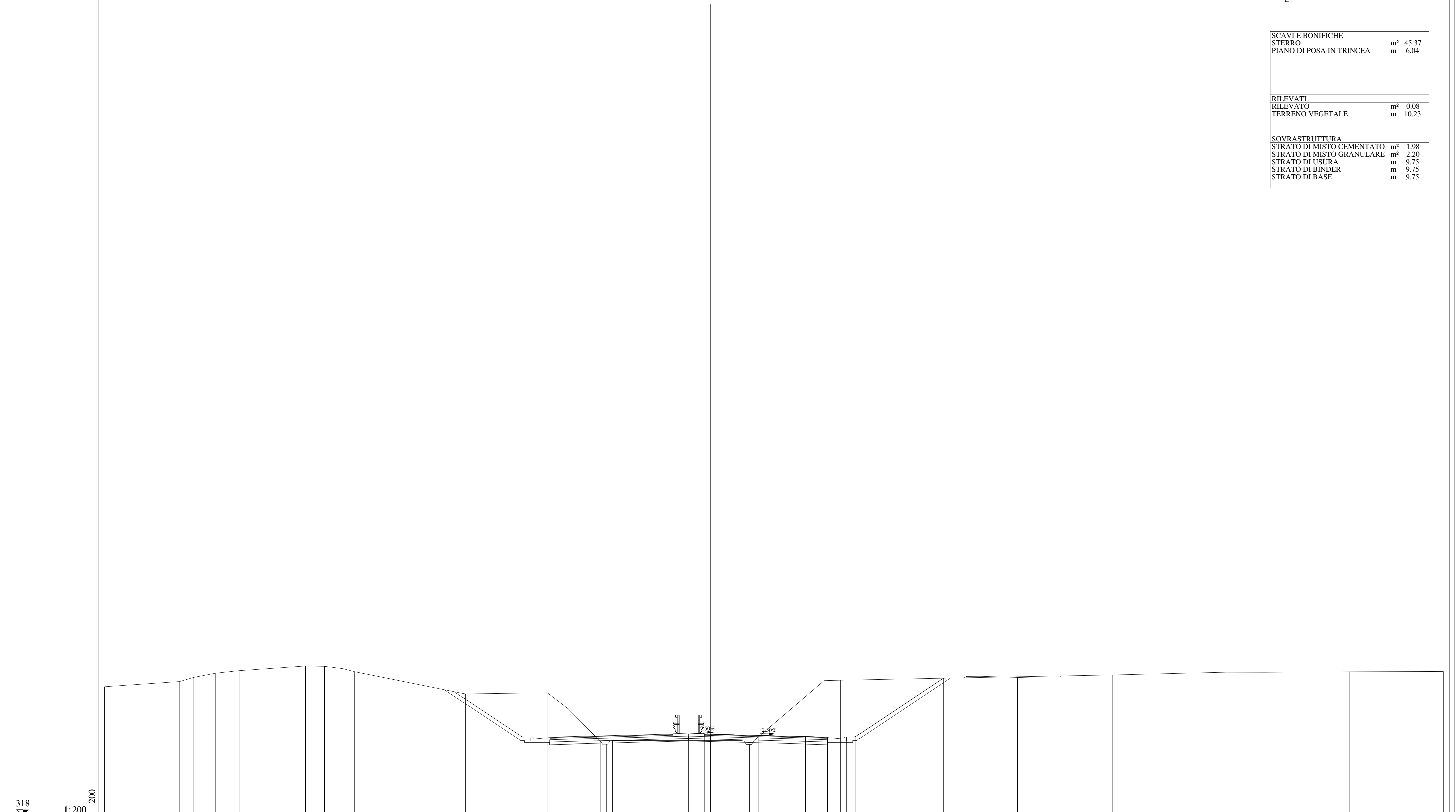


SCAVI E BONIFICHE		
STERRO	m <sup>2</sup>	30.69
PIANO DI POSA IN TRINCEA	m	6.06
RILEVATI		
RILEVATO	m <sup>2</sup>	0.07
TERRENO VEGETALE	m	1.85
SOVRASTRUTTURA		
STRATO DI MISTO CEMENTATO	m <sup>2</sup>	1.97
STRATO DI MISTO GRANULARE	m <sup>2</sup>	2.20
STRATO DI USURA	m	9.75
STRATO DI BINDER	m	9.75
STRATO DI BASE	m	9.75



<b>QUOTE</b>																																																																																																																																																																																																																																								
<b>Distanze parziali</b>																																																																																																																																																																																																																																								
<b>QUOTE</b>																																																																																																																																																																																																																																								
<b>Distanze parziali</b>																																																																																																																																																																																																																																								
<b>QUOTE</b>	327.08	327.09	327.12	327.15	327.17	327.18	327.19	327.20	327.21	327.22	327.23	327.24	327.25	327.26	327.27	327.28	327.29	327.30	327.31	327.32	327.33	327.34	327.35	327.36	327.37	327.38	327.39	327.40	327.41	327.42	327.43	327.44	327.45	327.46	327.47	327.48	327.49	327.50	327.51	327.52	327.53	327.54	327.55	327.56	327.57	327.58	327.59	327.60	327.61	327.62	327.63	327.64	327.65	327.66	327.67	327.68	327.69	327.70	327.71	327.72	327.73	327.74	327.75	327.76	327.77	327.78	327.79	327.80	327.81	327.82	327.83	327.84	327.85	327.86	327.87	327.88	327.89	327.90	327.91	327.92	327.93	327.94	327.95	327.96	327.97	327.98	327.99	328.00	328.01	328.02	328.03	328.04	328.05	328.06	328.07	328.08	328.09	328.10	328.11	328.12	328.13	328.14	328.15	328.16	328.17	328.18	328.19	328.20	328.21	328.22	328.23	328.24	328.25	328.26	328.27	328.28	328.29	328.30	328.31	328.32	328.33	328.34	328.35	328.36	328.37	328.38	328.39	328.40	328.41	328.42	328.43	328.44	328.45	328.46	328.47	328.48	328.49	328.50	328.51	328.52	328.53	328.54	328.55	328.56	328.57	328.58	328.59	328.60	328.61	328.62	328.63	328.64	328.65	328.66	328.67	328.68	328.69	328.70	328.71	328.72	328.73	328.74	328.75	328.76	328.77	328.78	328.79	328.80	328.81	328.82	328.83	328.84	328.85	328.86	328.87	328.88	328.89	328.90	328.91	328.92	328.93	328.94	328.95	328.96	328.97	328.98	328.99	329.00	329.01	329.02	329.03	329.04	329.05	329.06	329.07	329.08	329.09	329.10	329.11	329.12	329.13	329.14	329.15	329.16	329.17	329.18	329.19	329.20	329.21	329.22	329.23	329.24	329.25	329.26	329.27	329.28	329.29	329.30	329.31	329.32	329.33	329.34	329.35	329.36	329.37	329.38	329.39	329.40	329.41	329.42	329.43	329.44
<b>Distanze parziali</b>	3.06	0.96	0.83		14.20		3.82		11.35		0.46	3.57	0.44	0.53	6.19	4.04	0.42	0.52	2.87	2.77	2.52	8.93	12.40	5.75	7.00	12.41																																																																																																																																																																																																														

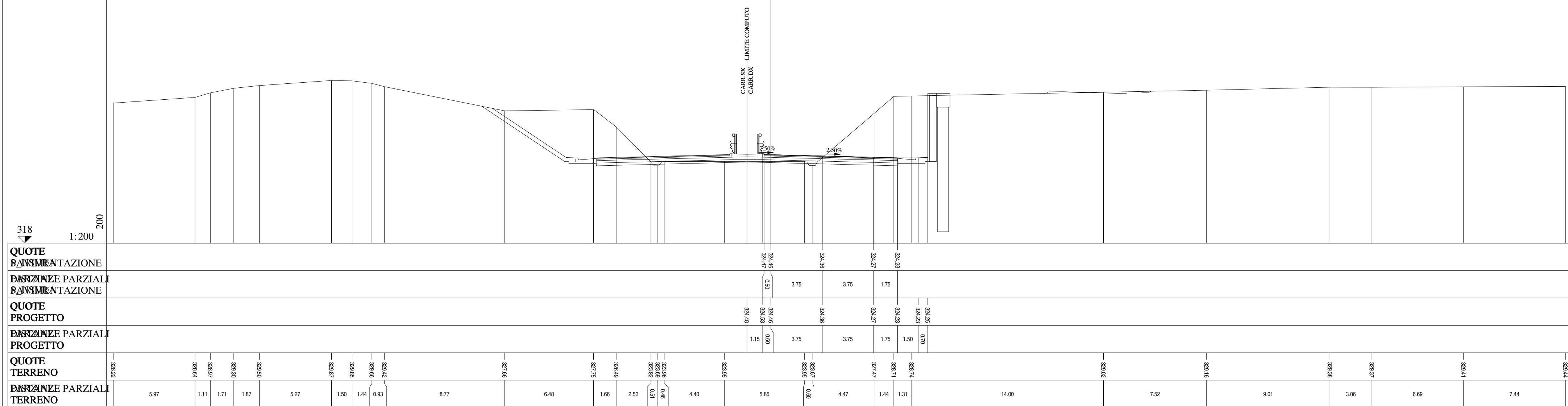
SCAVI E BONIFICHE	
STERRO	m <sup>2</sup> 45.37
PIANO DI POSA IN TRINCEA	m 6.04
RILEVATI	
RILEVATO	m <sup>2</sup> 0.08
TERRENO VEGETALE	m 10.23
SOVRASTRUTTURA	
STRATO DI MISTO CEMENTATO	m <sup>2</sup> 1.98
STRATO DI MISTO GRANULARE	m <sup>2</sup> 2.20
STRATO DI USURA	m 9.75
STRATO DI BINDER	m 9.75
STRATO DI BASE	m 9.75



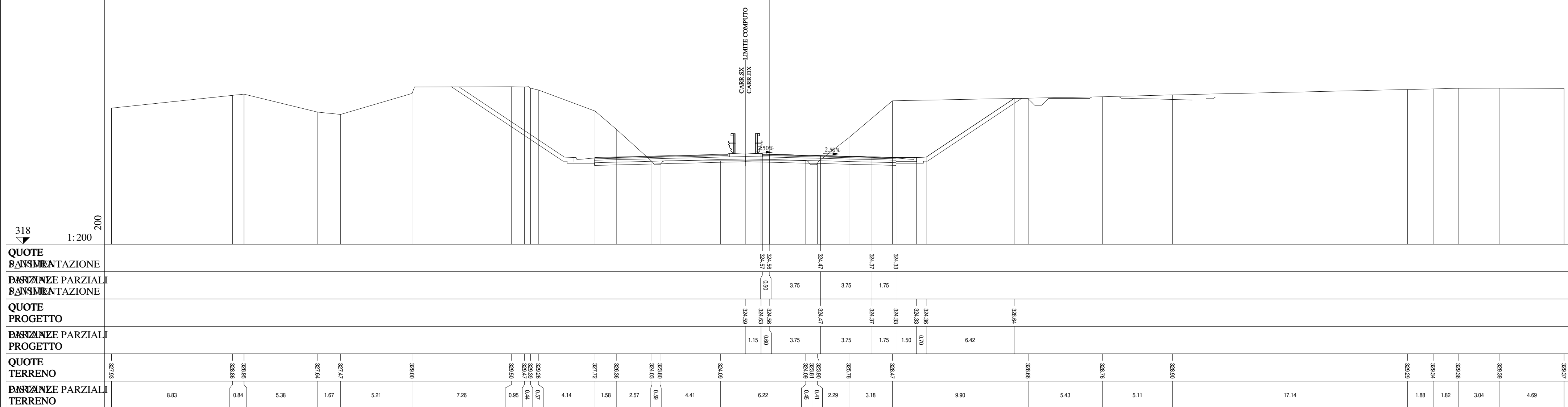
<b>QUOTE</b>																324.48	324.47	324.46	324.36	324.27	324.23	324.23	324.25	328.90	329.02	329.16	329.38	329.37	329.41	329.44
<b>Distanze Parziali</b>																0.50	3.75	3.75	1.75	0.70	6.97									
<b>QUOTE</b>																324.48	324.53	324.56	324.56	324.27	324.23	324.25	328.90	329.02	329.16	329.38	329.37	329.41	329.44	
<b>Distanze Parziali</b>																1.15	0.60	3.75	3.75	1.75	1.50	6.97								
<b>QUOTE</b>	328.22	328.64	328.97	329.30	329.50	329.87	329.85	329.66	329.42	327.66	327.75	326.49	323.96	323.69	323.56	323.55	323.67	327.47	328.71	328.74	329.02	329.16	329.38	329.37	329.41	329.44				
<b>Distanze Parziali</b>	5.97	1.11	1.72	1.86	5.27	1.50	1.44	0.93	8.77	6.48	1.66	2.53	0.51	0.46	4.40	5.85	0.60	4.47	1.44	1.31	14.00	7.52	9.01	3.06	6.69	7.44				



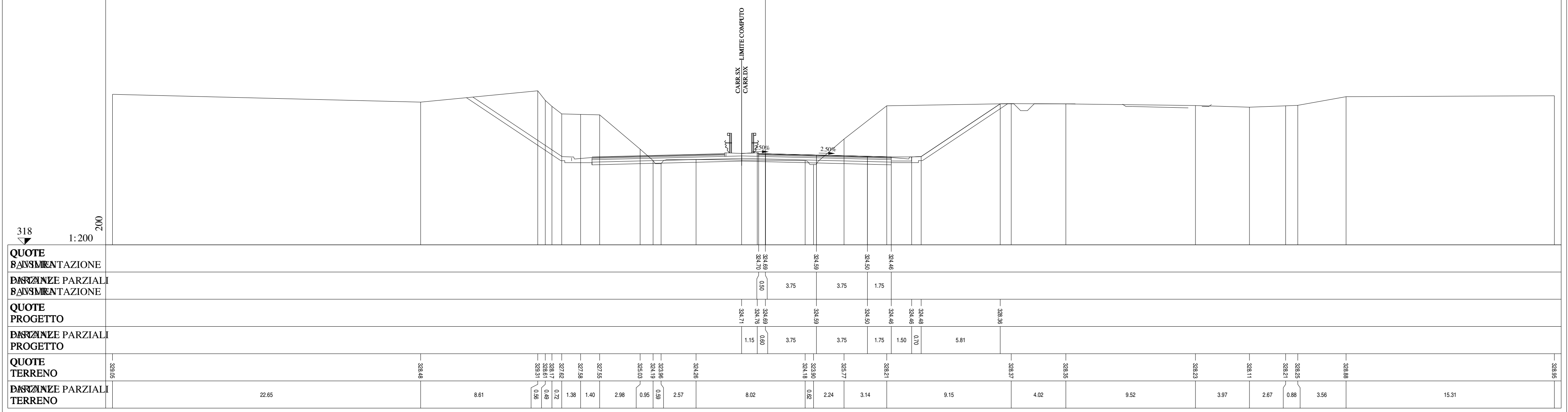
SCAVI E BONIFICHE		
STERRO	m <sup>2</sup>	30.02
PIANO DI POSA IN TRINCEA	m	11.00
RILEVATI		
RILEVATO	m <sup>2</sup>	0.08
TERRENO VEGETALE	m	1.85
SOVRASTRUTTURA		
STRATO DI MISTO CEMENTATO	m <sup>2</sup>	1.98
STRATO DI MISTO GRANULARE	m <sup>2</sup>	2.20
STRATO DI USURA	m	9.75
STRATO DI BINDER	m	9.75
STRATO DI BASE	m	9.75



SCAVI E BONIFICHE	
STERRO	m <sup>2</sup> 40.54
PIANO DI POSA IN TRINCEA	m 5.90
RILEVATI	
RILEVATO	m <sup>2</sup> 0.04
TERRENO VEGETALE	m 9.57
SOVRASTRUTTURA	
STRATO DI MISTO CEMENTATO	m <sup>2</sup> 1.99
STRATO DI MISTO GRANULARE	m <sup>2</sup> 2.20
STRATO DI USURA	m 9.75
STRATO DI BINDER	m 9.75
STRATO DI BASE	m 9.75




SCAVI E BONIFICHE		
STERRO	m <sup>2</sup>	35.83
PIANO DI POSA IN TRINCEA	m	5.46
RILEVATI		
RILEVATO	m <sup>2</sup>	0.06
TERRENO VEGETALE	m	8.84
SOVRASTRUTTURA		
STRATO DI MISTO CEMENTATO	m <sup>2</sup>	1.98
STRATO DI MISTO GRANULARE	m <sup>2</sup>	2.20
STRATO DI USURA	m	9.75
STRATO DI BINDER	m	9.75
STRATO DI BASE	m	9.75



SCAVI E BONIFICHE	
STERRO	m <sup>2</sup> 34.57
PIANO DI POSA IN TRINCEA	m 5.46

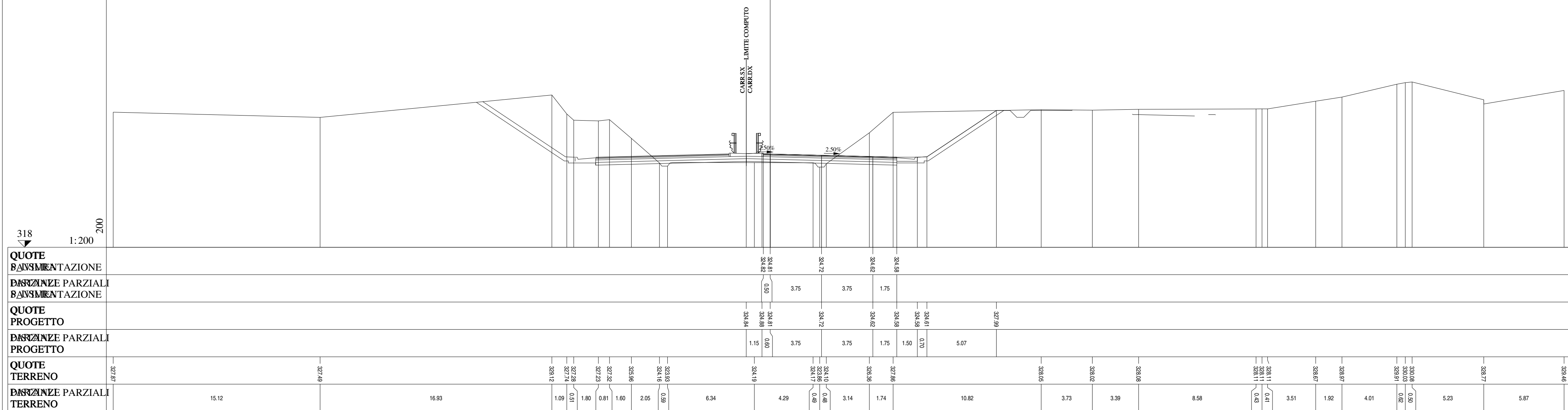
RILEVATI	
RILEVATO	m <sup>2</sup> 0.11
TERRENO VEGETALE	m 8.63

SOVRASTRUTTURA	
STRATO DI MISTO CEMENTATO	m <sup>2</sup> 1.97
STRATO DI MISTO GRANULARE	m <sup>2</sup> 2.20
STRATO DI USURA	m 9.75
STRATO DI BINDER	m 9.75
STRATO DI BASE	m 9.75

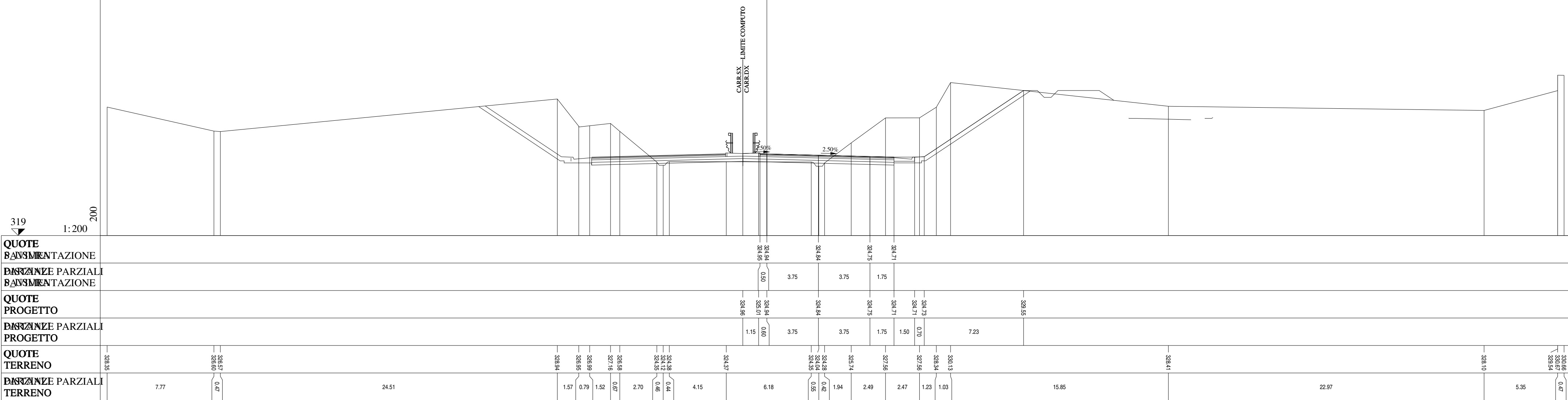


QUOTE BASIMENTAZIONE	324.71	324.72	324.82	324.82	324.48	324.52	324.48	324.48	324.51	328.27	328.24	328.09	328.11	328.49	328.52								
Distanze Parziali Basimentazione	0.50	3.75	3.75	1.75	0.70	5.64																	
QUOTE PROGETTO	324.71	324.71	324.82	324.52	324.48	324.51	328.27	328.24	328.09	328.11	328.49	328.52	328.52	328.55	0.47								
Distanze Parziali Progetto	1.15	0.60	3.75	3.75	1.75	1.50	5.64																
QUOTE TERRENO	328.82	328.29	327.56	327.92	328.44	329.28	327.49	327.51	328.01	324.12	324.15	323.89	324.15	324.20	324.10	323.86	324.15	328.52	329.03	328.52	328.55	328.52	
Distanze Parziali Terreno	21.18	10.24	0.68	0.47	0.98	1.96	0.82	1.74	2.15	0.50	4.98	5.28	0.53	0.49	2.82	2.12	6.18	7.51	12.11	2.51	7.79	12.56	0.47

SCAVI E BONIFICHE	
STERRO	m <sup>2</sup> 28.43
PIANO DI POSA IN TRINCEA	m 5.28
RILEVATI	
RILEVATO	m <sup>2</sup> 0.37
TERRENO VEGETALE	m 7.94
SOVRASTRUTTURA	
STRATO DI MISTO CEMENTATO	m <sup>2</sup> 1.98
STRATO DI MISTO GRANULARE	m <sup>2</sup> 2.21
STRATO DI USURA	m 9.75
STRATO DI BINDER	m 9.75
STRATO DI BASE	m 9.75

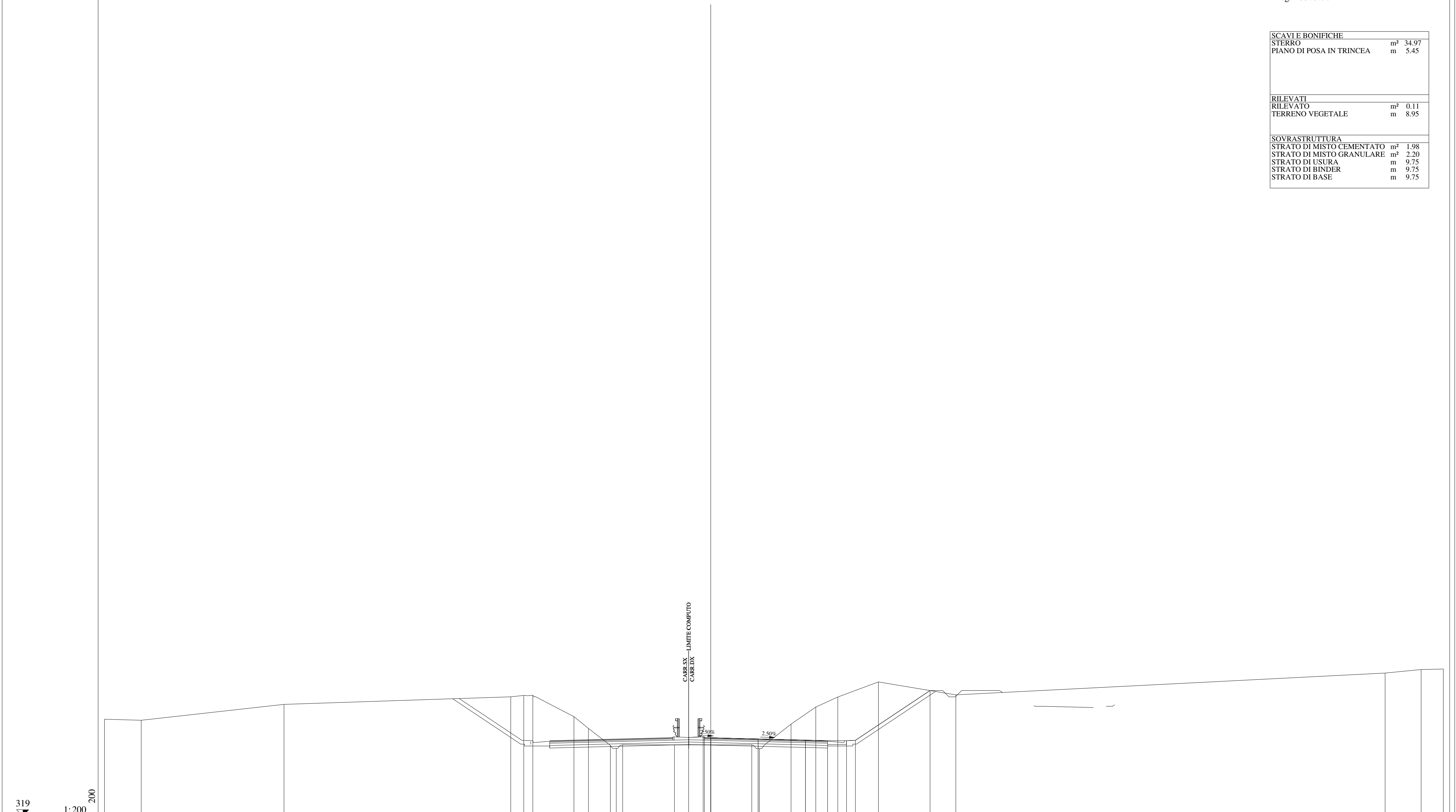


SCAVI E BONIFICHE	
STERRO	m <sup>2</sup> 37.16
PIANO DI POSA IN TRINCEA	m 5.20
RILEVATI	
RILEVATO	m <sup>2</sup> 0.14
TERRENO VEGETALE	m 10.54
SOVRASTRUTTURA	
STRATO DI MISTO CEMENTATO	m <sup>2</sup> 1.98
STRATO DI MISTO GRANULARE	m <sup>2</sup> 2.20
STRATO DI USURA	m 9.75
STRATO DI BINDER	m 9.75
STRATO DI BASE	m 9.75





SCAVI E BONIFICHE	
STERRO	m <sup>2</sup> 34.97
PIANO DI POSA IN TRINCEA	m 5.45
RILEVATI	
RILEVATO	m <sup>2</sup> 0.11
TERRENO VEGETALE	m 8.95
SOVRASTRUTTURA	
STRATO DI MISTO CEMENTATO	m <sup>2</sup> 1.98
STRATO DI MISTO GRANULARE	m <sup>2</sup> 2.20
STRATO DI USURA	m 9.75
STRATO DI BINDER	m 9.75
STRATO DI BASE	m 9.75

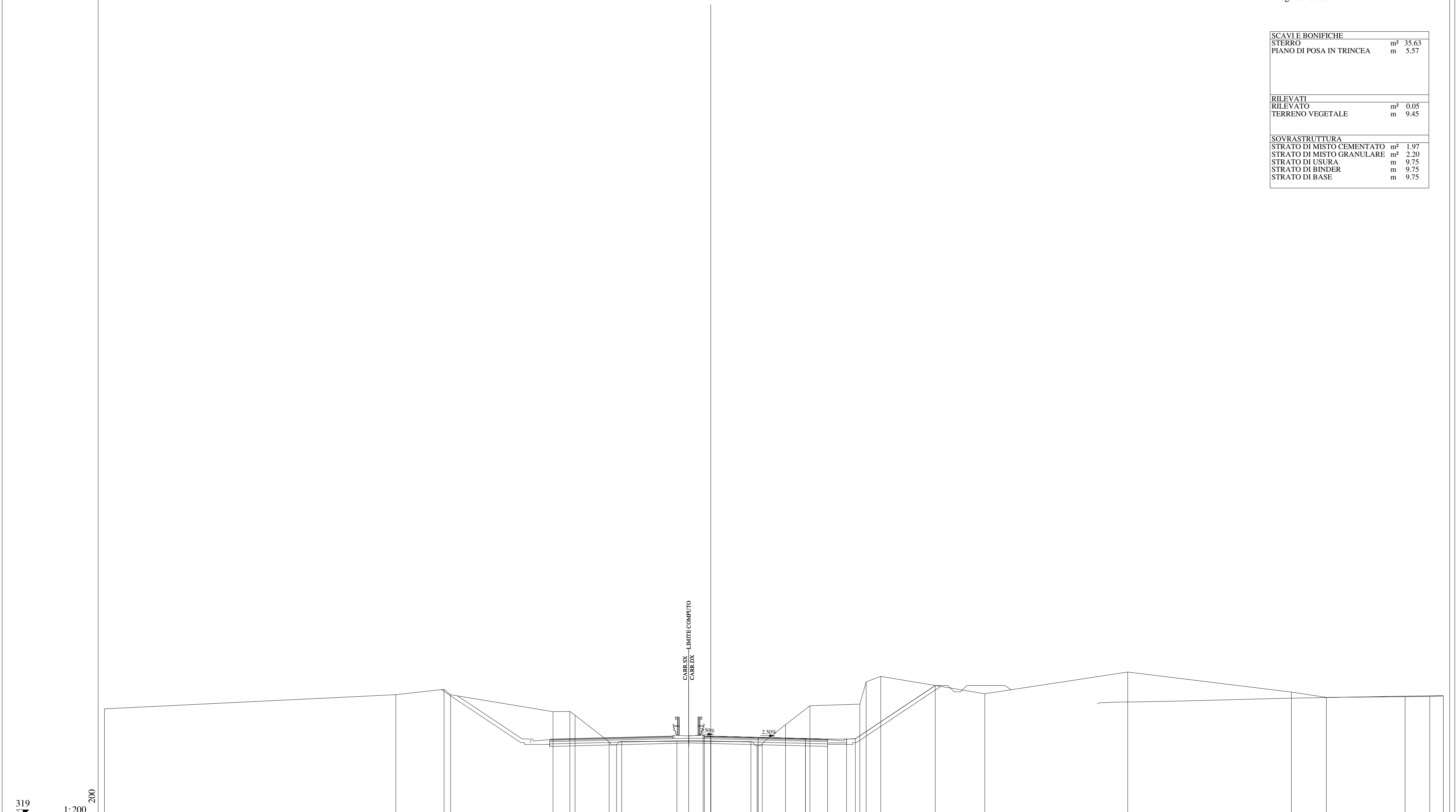


319  
 1:200  
 200

<b>QUOTE</b>																							
<b>Distanze Parziali</b>																							
<b>QUOTE</b>																							
<b>Distanze Parziali</b>																							
<b>QUOTE</b>	328.66	328.57	327.83	328.43	328.56	328.54	328.86	328.93	328.88	324.63	324.63	324.33	324.27	327.82	328.42	329.61	328.59	330.31	330.59	330.63			
<b>Distanze Parziali</b>	2.91		11.30		17.96	1.02	0.22	3.26	1.15	1.73	0.47	0.51	4.10	6.12	0.91	2.50	1.95	1.75	3.21	6.13	33.99	2.85	1.76



SCAVI E BONIFICHE		
STERRO	m <sup>2</sup>	35.63
PIANO DI POSA IN TRINCEA	m	5.57
RILEVATI		
RILEVATO	m <sup>2</sup>	0.05
TERRENO VEGETALE	m	9.45
SOVRASTRUTTURA		
STRATO DI MISTO CEMENTATO	m <sup>2</sup>	1.97
STRATO DI MISTO GRANULARE	m <sup>2</sup>	2.20
STRATO DI USURA	m	9.75
STRATO DI BINDER	m	9.75
STRATO DI BASE	m	9.75




<b>QUOTE</b>																								
<b>BASIMENTAZIONE</b>																								
<b>Distanze parziali</b>																								
<b>QUOTE</b>																								
<b>PROGETTO</b>																								
<b>Distanze parziali</b>																								
<b>QUOTE</b>																								
<b>TERRENO</b>	327.48	328.60	329.03	327.25	328.87	324.80	324.90	324.90	324.71	327.72	327.86	330.05	328.67	330.39	328.80	328.39	328.44	328.46	328.48					
<b>Distanze parziali</b>																								
<b>TERRENO</b>	23.06	3.83	0.51	8.11	1.34	0.41	2.70	0.99	0.40	4.37	5.86	0.49	1.84	1.93	3.95	0.51	1.15	8.24	11.31	12.96	2.77	6.23	1.96	1.07

SCAVI E BONIFICHE	
STERRO	m <sup>2</sup> 22.83
PIANO DI POSA IN TRINCEA	m 5.49

RILEVATI	
RILEVATO	m <sup>2</sup> 0.05
TERRENO VEGETALE	m 5.67

SOVRASTRUTTURA	
STRATO DI MISTO CEMENTATO	m <sup>2</sup> 1.98
STRATO DI MISTO GRANULARE	m <sup>2</sup> 2.20
STRATO DI USURA	m 9.75
STRATO DI BINDER	m 9.75
STRATO DI BASE	m 9.75

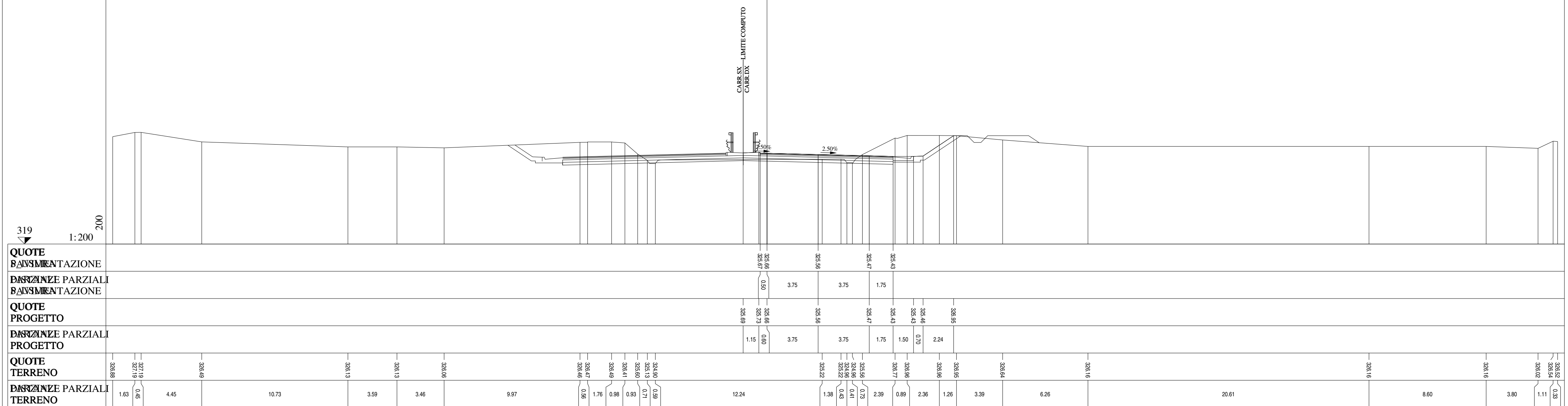


QUOTE BASIMENTAZIONE	325.39	325.39	325.30	325.20	325.16	325.19	325.16	327.31	327.29	327.31	327.67	328.55	327.29	327.82	328.01	328.32	328.47														
Distanze Parziali BASIMENTAZIONE	0.50	3.75	3.75	1.75	0.70	3.18																									
QUOTE PROGETTO	325.42	325.39	325.30	325.20	325.16	325.19	327.31	327.29	327.31	327.67	328.55	327.29	327.82	328.01	328.32	328.47															
Distanze Parziali PROGETTO	1.15	0.60	3.75	3.75	1.75	1.50	3.18																								
QUOTE TERRENO	328.34	328.87	328.40	328.50	328.77	328.84	327.01	327.57	327.57	327.42	327.15	328.15	328.90	324.91	324.66	324.93	324.61	324.93	327.59	327.65	327.66	327.31	327.29	327.31	327.67	328.55	327.29	327.82	328.01	328.32	328.47
Distanze Parziali TERRENO	1.18	0.48	2.69	6.66	2.69	10.84	8.43	1.17	0.78	0.69	1.39	1.22	1.60	0.41	0.44	0.50	0.78	3.62	0.93	2.25	3.92	1.54	20.11	6.77	2.46	4.68	4.93	2.39			





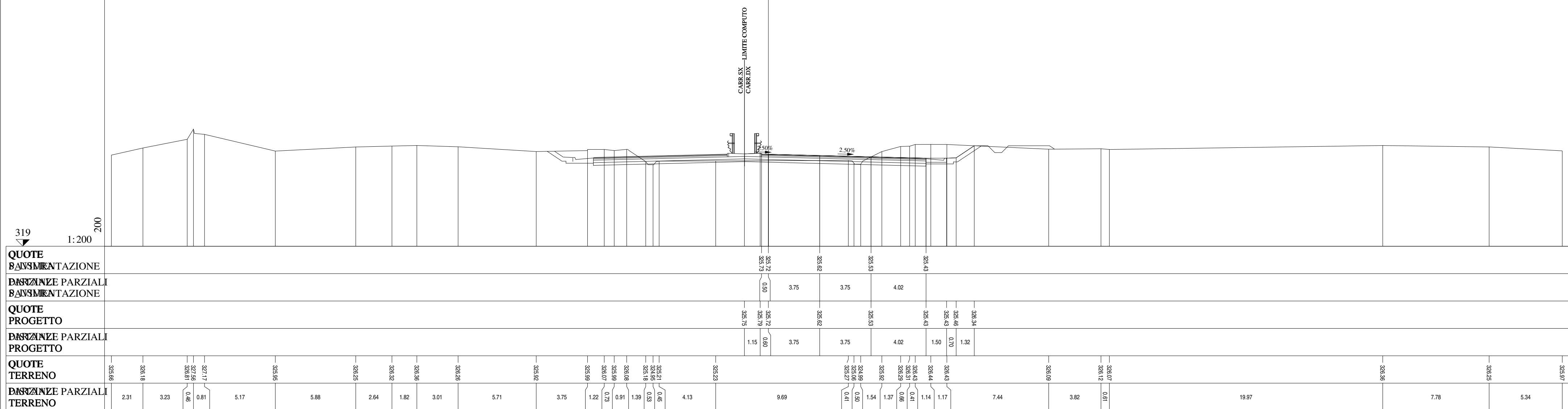
SCAVI E BONIFICHE		
STERRO	m²	11.15
PIANO DI POSA IN TRINCEA	m	3.19
RILEVATI		
TERRENO VEGETALE	m	4.54
SOVRASTRUTTURA		
STRATO DI MISTO CEMENTATO	m²	1.98
STRATO DI MISTO GRANULARE	m²	2.20
STRATO DI USURA	m	9.75
STRATO DI BINDER	m	9.75
STRATO DI BASE	m	9.75



SCAVI E BONIFICHE	
STERRO	m <sup>2</sup> 10.96
PIANO DI POSA IN TRINCEA	m 4.92

RILEVATI	
TERRENO VEGETALE	m 3.44

SOVRASTRUTTURA	
STRATO DI MISTO CEMENTATO	m <sup>2</sup> 2.38
STRATO DI MISTO GRANULARE	m <sup>2</sup> 2.66
STRATO DI USURA	m 12.02
STRATO DI BINDER	m 12.02
STRATO DI BASE	m 12.02



SCAVI E BONIFICHE	
STERRO	m <sup>2</sup> 8.92
PIANO DI POSA IN TRINCEA	m 6.44

RILEVATI	
TERRENO VEGETALE	m 2.72

SOVRASTRUTTURA	
STRATO DI MISTO CEMENTATO	m <sup>2</sup> 2.60
STRATO DI MISTO GRANULARE	m <sup>2</sup> 2.90
STRATO DI USURA	m 13.25
STRATO DI BINDER	m 13.25
STRATO DI BASE	m 13.25

320  
 1:200  
 200

CARR.SX  
 CARR.DX

2.50%

<b>QUOTE</b> <b>SALVAMENTO</b>																325.76	325.77	325.87	325.97	325.44	325.44	325.47	325.95								326.02			
<b>DISTANZE PARZIALI</b> <b>SALVAMENTO</b>																0.90	3.75	3.75	5.25															
<b>QUOTE</b> <b>PROGETTO</b>																325.79	325.76	325.87	325.97	325.44	325.44	325.47	325.95											
<b>DISTANZE PARZIALI</b> <b>PROGETTO</b>																1.15	0.60	3.75	3.75	5.25	1.50	0.70	0.70											
<b>QUOTE</b> <b>TERRENO</b>	326.57		326.57	326.57	326.43		326.67	326.88		6.31	326.68	326.68	326.68	326.41	326.26	326.10	326.25	326.25	326.12	326.31	326.09	326.97	326.00	326.94		326.04	326.88	326.95		326.81				
<b>DISTANZE PARZIALI</b> <b>TERRENO</b>	3.09		0.77	0.53	3.56		2.37		9.23		9.03		6.31	1.34	0.51	1.52	0.48	5.51	8.27	0.44	2.29	1.24	2.18	1.44		11.64	1.86	5.25		10.62		14.44		

SCAVI E BONIFICHE	
STERRO	m <sup>2</sup> 0.34
BONIFICA	m <sup>2</sup> 5.54
SCOTICO	m 11.11
RILEVATI	
RILEVATO	m <sup>2</sup> 1.80
TERRENO VEGETALE	m 5.04
SOVRASTRUTTURA	
STRATO DI MISTO CEMENTATO	m <sup>2</sup> 2.81
STRATO DI MISTO GRANULARE	m <sup>2</sup> 3.21
STRATO DI USURA	m 13.25
STRATO DI BINDER	m 13.25
STRATO DI BASE	m 13.25



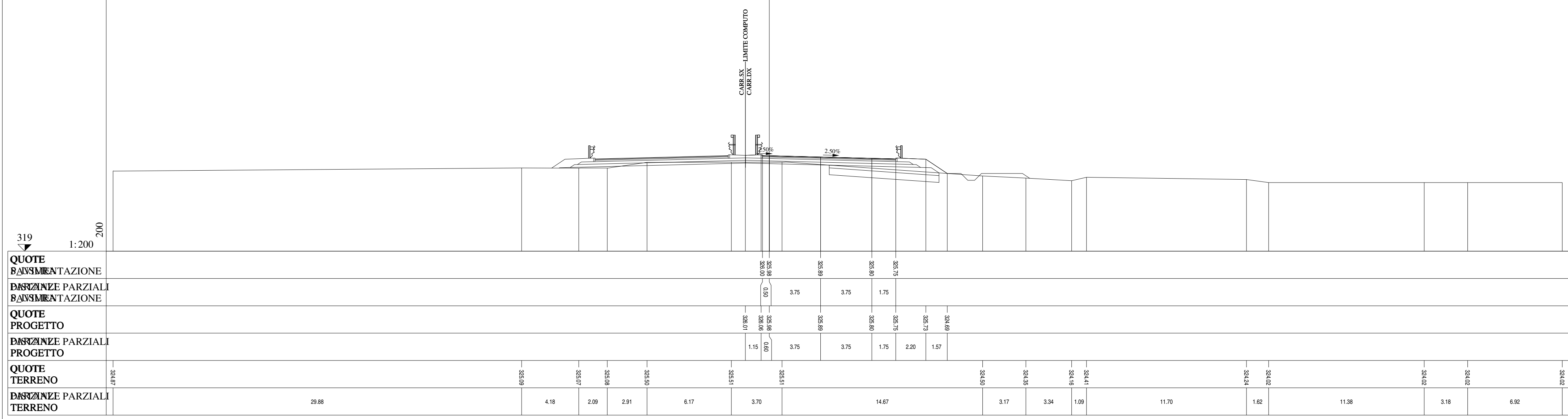
<b>QUOTE</b>																	
<b>BASSINATAZIONE</b>																	
<b>DISTANZE PARZIALI</b>																	
<b>BASSINATAZIONE</b>							0.50	3.75	3.75	5.25							
<b>QUOTE</b>																	
<b>PROGETTO</b>							0.50	3.75	3.75	5.25	2.20	1.49					
<b>DISTANZE PARZIALI</b>																	
<b>PROGETTO</b>							1.15	3.75	3.75	5.25							
<b>QUOTE</b>																	
<b>TERRENO</b>	324.33	324.17	324.64	324.60	325.35	325.35	325.36	325.37	324.85	324.45	324.30	324.27	324.29	324.14	324.09	324.06	
<b>DISTANZE PARZIALI</b>																	
<b>TERRENO</b>	9.41	1.75	11.62	12.62	1.94	2.16	7.99	1.72	9.58	7.55	2.96	3.06	1.99	0.83	21.90	2.66	6.46



SCAVI E BONIFICHE	
STERRO	m <sup>2</sup> 0.55
BONIFICA	m <sup>2</sup> 4.01
SCOTICO	m 8.05

RILEVATI	
RILEVATO	m <sup>2</sup> 1.33
TERRENO VEGETALE	m 5.13

SOVRASTRUTTURA	
STRATO DI MISTO CEMENTATO	m <sup>2</sup> 2.18
STRATO DI MISTO GRANULARE	m <sup>2</sup> 2.54
STRATO DI USURA	m 9.75
STRATO DI BINDER	m 9.75
STRATO DI BASE	m 9.75



319  
 1:200  
 200

Lotto 1\_DX\_dir\_Catania  
 Sezione L1 - 660  
 Prog. 13550.00

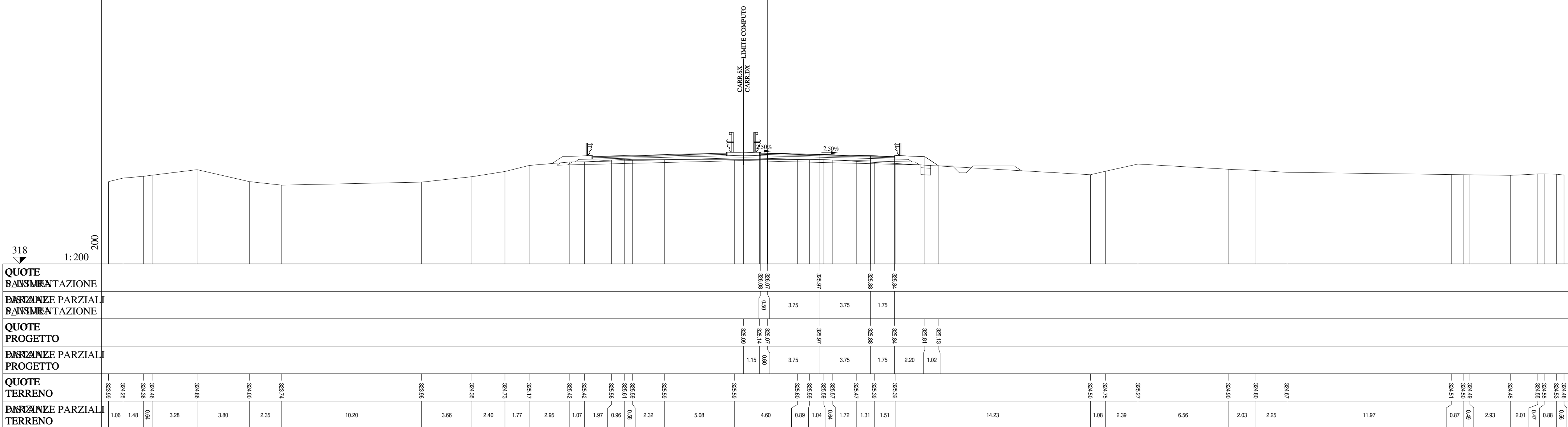
SCAVI E BONIFICHE		
STERRO	m <sup>2</sup>	1.51
BONIFICA	m <sup>2</sup>	0.35
SCOTICO	m	0.71

RILEVATI		
TERRENO VEGETALE	m	4.48

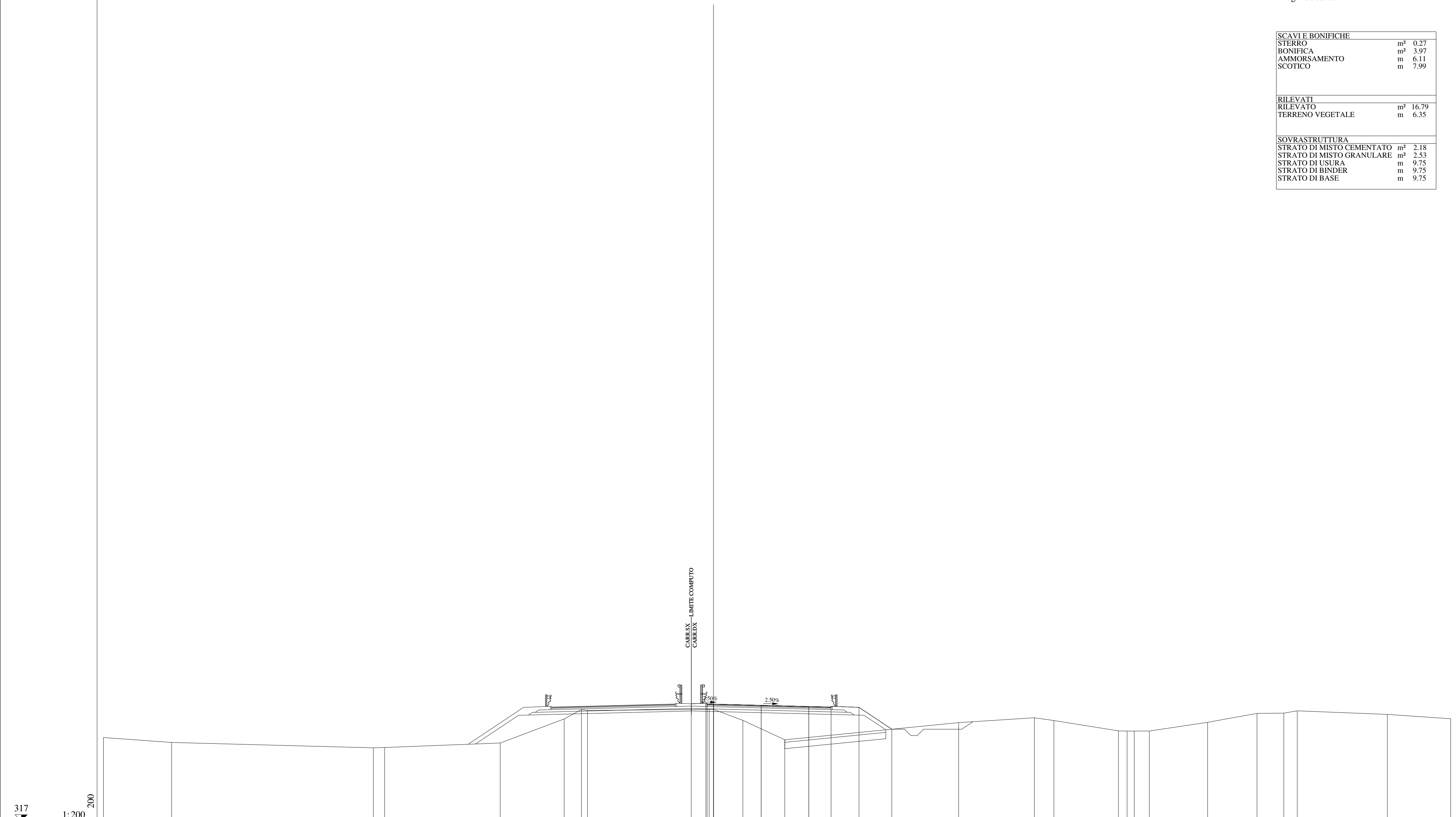
SOVRASTRUTTURA		
STRATO DI MISTO CEMENTATO	m <sup>2</sup>	2.19
STRATO DI MISTO GRANULARE	m <sup>2</sup>	2.53
STRATO DI USURA	m	9.75
STRATO DI BINDER	m	9.75
STRATO DI BASE	m	9.75



SCAVI E BONIFICHE	
STERRO	m <sup>2</sup> 0.27
BONIFICA	m <sup>2</sup> 3.97
AMMORSAMENTO	m 6.11
SCOTICO	m 7.99

RILEVATI	
RILEVATO	m <sup>2</sup> 16.79
TERRENO VEGETALE	m 6.35

SOVRASTRUTTURA	
STRATO DI MISTO CEMENTATO	m <sup>2</sup> 2.18
STRATO DI MISTO GRANULARE	m <sup>2</sup> 2.53
STRATO DI USURA	m 9.75
STRATO DI BINDER	m 9.75
STRATO DI BASE	m 9.75



<b>QUOTE</b>																							
<b>BASIMENTAZIONE</b>																							
<b>DISTANZE PARZIALI</b>																							
<b>BASIMENTAZIONE</b>																							
<b>QUOTE</b>																							
<b>PROGETTO</b>																							
<b>DISTANZE PARZIALI</b>																							
<b>PROGETTO</b>																							
<b>QUOTE</b>																							
<b>TERRENO</b>	323.57	323.18	322.78	322.78	323.13	323.03	323.70	323.77	323.78	324.92	323.39	324.74	324.90	324.12	324.09	324.07	324.08	324.76	323.46	323.66	323.99	323.04	
<b>DISTANZE PARZIALI</b>	5.37	15.87	0.88	9.10	5.03	1.36	0.48	9.57	2.65	3.30	13.68	5.96	1.53	5.08	0.89	0.58	1.19	4.58	3.89	2.11	1.06	7.08	4.99


SCAVI E BONIFICHE		
STERRO	m <sup>2</sup>	0.30
BONIFICA	m <sup>2</sup>	4.32
AMMORSAMENTO	m	7.10
SCOTICO	m	8.73

RILEVATI		
RILEVATO	m <sup>2</sup>	20.12
TERRENO VEGETALE	m	7.50

SOVRASTRUTTURA		
STRATO DI MISTO CEMENTATO	m <sup>2</sup>	2.19
STRATO DI MISTO GRANULARE	m <sup>2</sup>	2.53
STRATO DI USURA	m	9.75
STRATO DI BINDER	m	9.75
STRATO DI BASE	m	9.75




QUOTE BASIMENTAZIONE								326.92	326.93	326.23	326.13	326.09	326.06	323.70											
Distanze Parziali BASIMENTAZIONE								0.90	3.75	3.75	1.75														
QUOTE PROGETTO								326.92	326.99	326.23	326.13	326.09	326.06	323.70											
Distanze Parziali PROGETTO								1.15	0.60	3.75	3.75	1.75	2.20	3.54											
QUOTE TERRENO	323.80	323.50	322.87	322.84	323.01	323.30	326.02	326.99	326.00	323.54	323.83	324.06	324.05	324.82	325.04	324.10	324.10	324.10	324.10	324.10	326.56	326.75	324.10	324.37	
Distanze Parziali TERRENO		6.41	13.67	4.61	6.01	5.03	1.25	0.41	9.30	0.48	6.66	16.68	10.05	0.91	4.36	1.81	1.97	0.42	1.74	0.98	3.00	1.78	1.08	2.32	5.07

SCAVI E BONIFICHE	
STERRO	m <sup>2</sup> 0.16
BONIFICA	m <sup>2</sup> 4.60
AMMORSAMENTO	m 7.01
SCOTICO	m 9.44

RILEVATI	
RILEVATO	m <sup>2</sup> 20.60
TERRENO VEGETALE	m 7.40

SOVRASTRUTTURA	
STRATO DI MISTO CEMENTATO	m <sup>2</sup> 2.19
STRATO DI MISTO GRANULARE	m <sup>2</sup> 2.53
STRATO DI USURA	m 9.75
STRATO DI BINDER	m 9.75
STRATO DI BASE	m 9.75




<b>QUOTE</b>																														
<b>BASIMENTAZIONE</b>																														
<b>DISTANZE PARZIALI</b>																														
<b>BASIMENTAZIONE</b>										0.50	3.75	3.75	1.75																	
<b>QUOTE</b>																														
<b>PROGETTO</b>										1.15	0.60	3.75	3.75	1.75	2.20	3.46														
<b>DISTANZE PARZIALI</b>																														
<b>PROGETTO</b>																														
<b>QUOTE</b>																														
<b>TERRENO</b>	322.79	322.75	323.61	323.05	322.77	322.90	323.04	324.66	326.12	326.10	326.10	326.10	324.22	323.47	323.71	323.91	324.16	325.67	325.75	325.52	325.85	325.98								
<b>DISTANZE PARZIALI</b>																														
<b>TERRENO</b>	4.02	1.07	0.52	2.43		10.36		6.93		4.03	3.56	3.32	0.41	1.93		7.76		5.46	1.38	0.84		13.12		14.34		8.70	1.54	1.72	2.92	9.84

SCAVI E BONIFICHE	
STERRO	m <sup>2</sup> 0.11
BONIFICA	m <sup>2</sup> 4.74
AMMORSAMENTO	m 6.90
SCOTICO	m 9.69

RILEVATI	
RILEVATO	m <sup>2</sup> 20.60
TERRENO VEGETALE	m 7.31

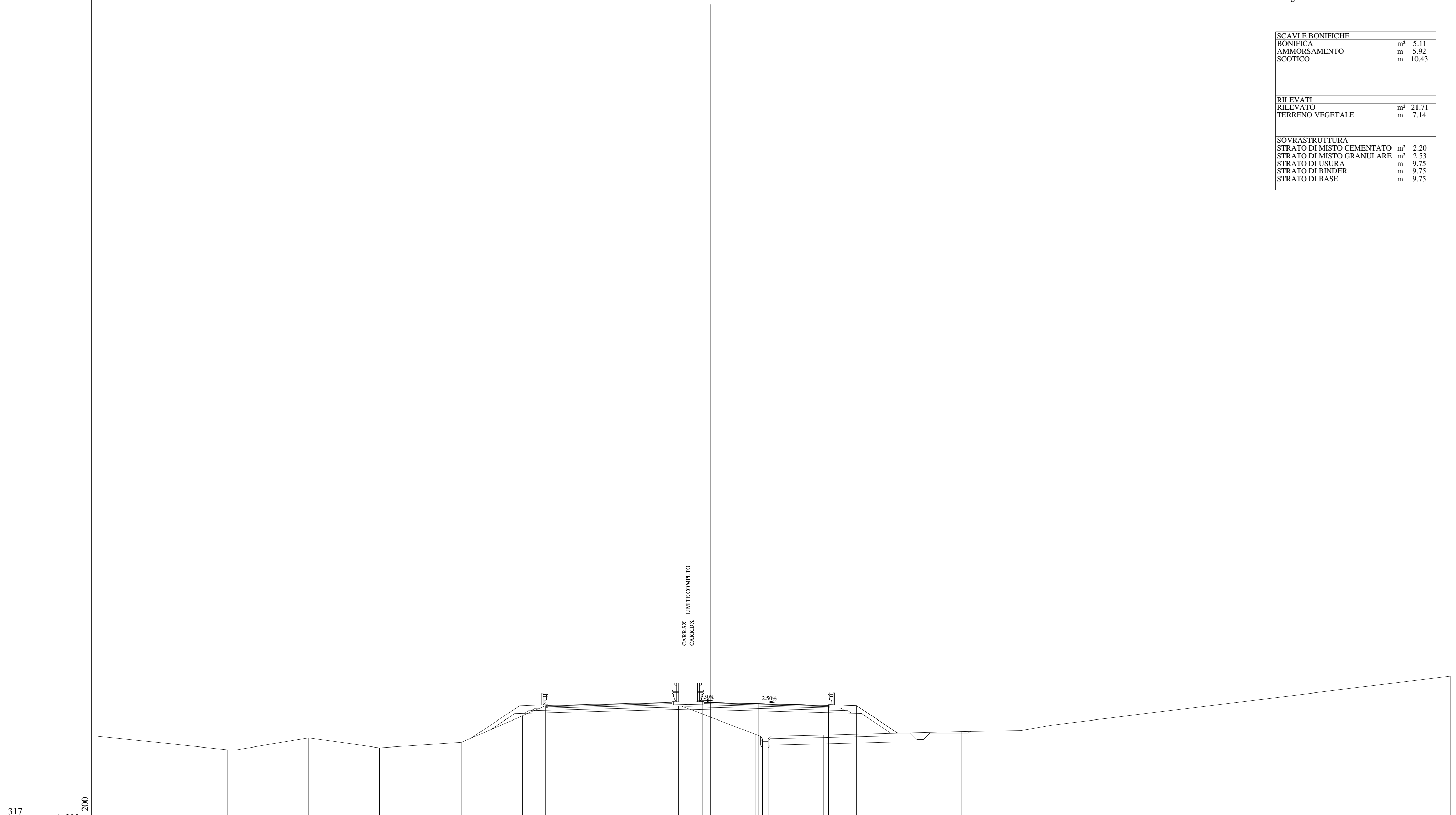
SOVRASTRUTTURA	
STRATO DI MISTO CEMENTATO	m <sup>2</sup> 2.20
STRATO DI MISTO GRANULARE	m <sup>2</sup> 2.53
STRATO DI USURA	m 9.75
STRATO DI BINDER	m 9.75
STRATO DI BASE	m 9.75



317  
 1:200

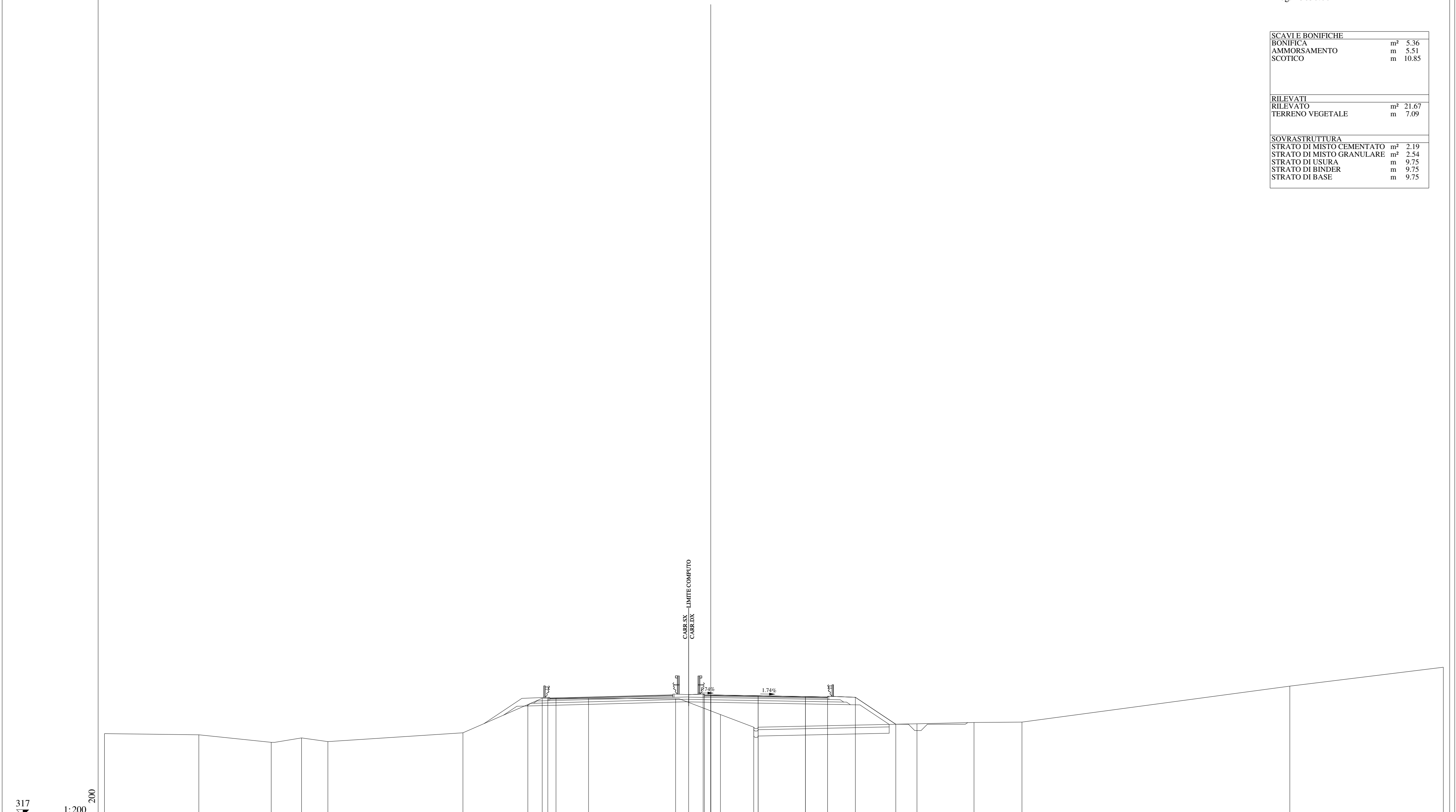
<b>QUOTE</b>																						
<b>Distanze Parziali</b>																						
<b>QUOTE</b>																						
<b>Distanze Parziali</b>																						
<b>QUOTE</b>	322.99	322.82	322.81	323.41	322.98	322.80	323.02	323.08	323.82	323.14	323.14	323.15	323.15	324.05	323.54	323.78	323.80	324.21	326.35	326.86	326.59	326.32
<b>Distanze Parziali</b>	5.15	1.43	1.06	4.62	3.91	10.93	1.85	1.64	5.31	0.95	2.50	7.15	2.99	3.00	0.74	1.00	24.23	12.27	4.17	4.97	5.90	

SCAVI E BONIFICHE	
BONIFICA	m² 5.11
AMMORSAMENTO	m 5.92
SCOTICO	m 10.43
RILEVATI	
RILEVATO	m² 21.71
TERRENO VEGETALE	m 7.14
SOVRASTRUTTURA	
STRATO DI MISTO CEMENTATO	m² 2.20
STRATO DI MISTO GRANULARE	m² 2.53
STRATO DI USURA	m 9.75
STRATO DI BINDER	m 9.75
STRATO DI BASE	m 9.75



<b>QUOTE</b>																	
<b>BASIMENTAZIONE</b>																	
<b>Distanze Parziali</b>																	
<b>BASIMENTAZIONE</b>																	
<b>QUOTE</b>																	
<b>PROGETTO</b>																	
<b>Distanze Parziali</b>																	
<b>PROGETTO</b>																	
<b>QUOTE</b>																	
<b>TERRENO</b>	323.88	322.82	322.82	323.75	322.97	323.39	322.49	326.26	326.24	324.02	323.97	324.25	324.33	324.74	328.60		
<b>Distanze Parziali</b>	10.14	0.78	5.62	5.54	6.41	4.81	1.79	0.48	2.80	6.70	6.06	0.53	4.32	10.81	4.69	2.37	31.29

SCAVI E BONIFICHE		
BONIFICA	m²	5.36
AMMORSAMENTO	m	5.51
SCOTICO	m	10.85
RILEVATI		
RILEVATO	m²	21.67
TERRENO VEGETALE	m	7.09
SOVRASTRUTTURA		
STRATO DI MISTO CEMENTATO	m²	2.19
STRATO DI MISTO GRANULARE	m²	2.54
STRATO DI USURA	m	9.75
STRATO DI BINDER	m	9.75
STRATO DI BASE	m	9.75




<b>QUOTE</b> <b>RAVVIAMENTAZIONE</b>																		
<b>DISTANZE PARZIALI</b> <b>RAVVIAMENTAZIONE</b>																		
<b>QUOTE</b> <b>PROGETTO</b>																		
<b>DISTANZE PARZIALI</b> <b>PROGETTO</b>																		
<b>QUOTE</b> <b>TERRENO</b>	323.52	323.42	322.83	323.18	322.88	323.58	325.82	326.31	326.32	326.32	326.30	326.28	326.03	324.03	324.29	324.43	327.28	328.71
<b>DISTANZE PARZIALI</b> <b>TERRENO</b>	7.47	5.73	2.40	2.09	10.69	5.14	1.14	0.85	0.4	2.57	6.90	3.55	2.63	12.93	4.51	3.80	21.21	12.15



SCAVI E BONIFICHE	
BONIFICA	m <sup>2</sup> 6.23
AMMORSAMENTO	m 3.57
SCOTICO	m 12.45

RILEVATI	
RILEVATO	m <sup>2</sup> 21.32
TERRENO VEGETALE	m 7.01

SOVRASTRUTTURA	
STRATO DI MISTO CEMENTATO	m <sup>2</sup> 2.20
STRATO DI MISTO GRANULARE	m <sup>2</sup> 2.53
STRATO DI USURA	m 9.75
STRATO DI BINDER	m 9.75
STRATO DI BASE	m 9.75



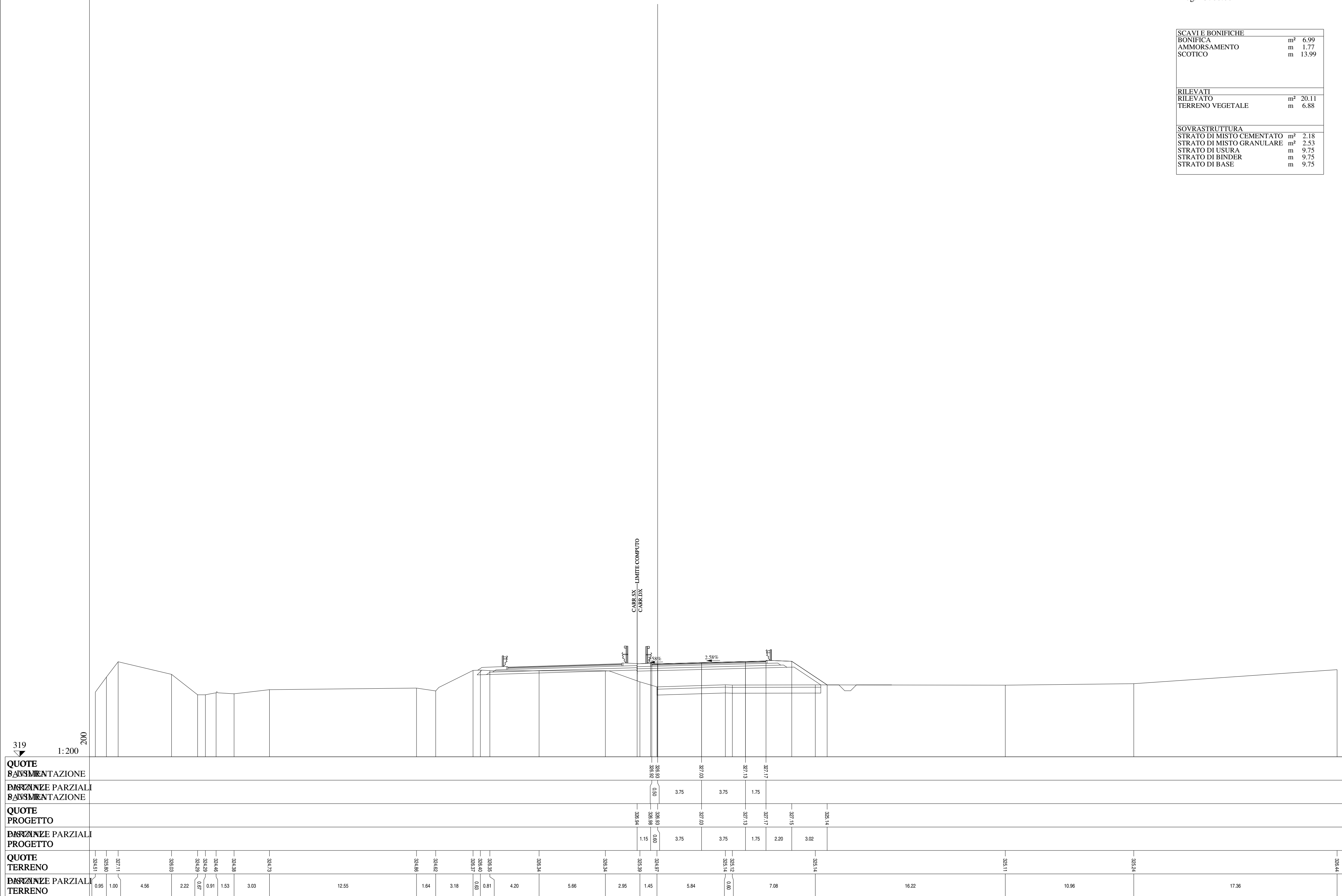
318 ▼ 1:200	200
<b>QUOTE BASSIMENTAZIONE</b>	326.74
<b>Distanze parziali BASSIMENTAZIONE</b>	0.50
<b>QUOTE PROGETTO</b>	326.75
<b>Distanze parziali PROGETTO</b>	1.15
<b>QUOTE TERRENO</b>	324.06
<b>Distanze parziali TERRENO</b>	1.19

	326.74	326.77	326.80	326.81	326.81	326.79	324.70		324.83	326.77	326.92										
		3.75	3.75	1.75																	
	326.74	326.77	326.80	326.81	326.79	324.70															
	0.60	3.75	3.75	1.75	2.20	3.13															
	324.06	324.70	324.68	324.70																	
	15.07		6.50	5.61	3.65	1.13	1.25	0.43	1.49	8.04	2.45	2.78	5.43	1.26	5.64		20.30		21.04		2.74

SCAVI E BONIFICHE	
BONIFICA	m <sup>2</sup> 6.99
AMMORSAMENTO	m 1.77
SCOTICO	m 13.99

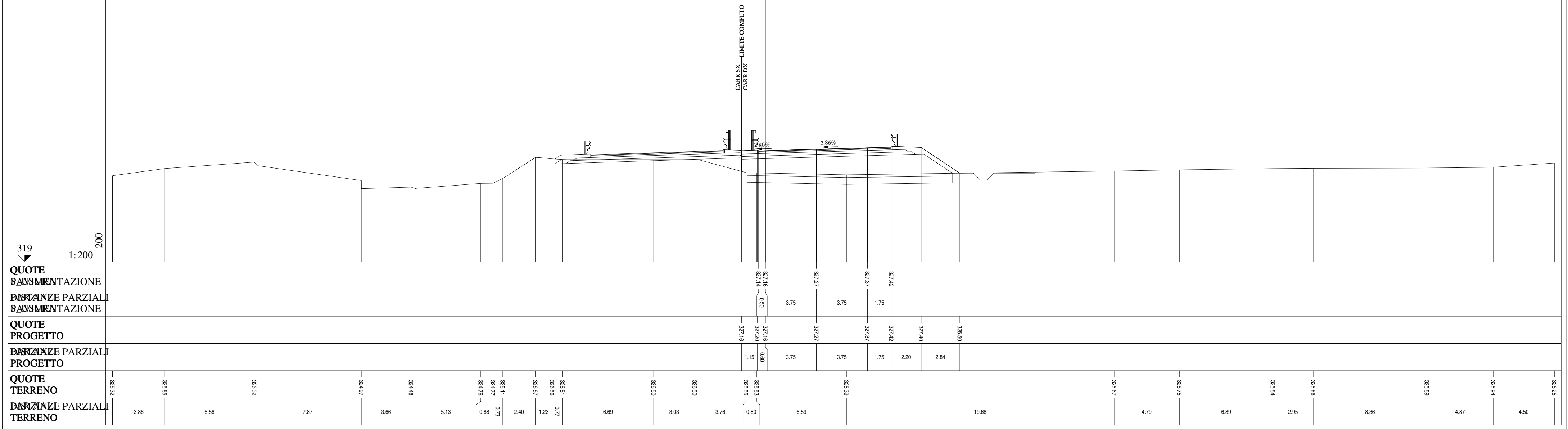
RILEVATI	
RILEVATO	m <sup>2</sup> 20.11
TERRENO VEGETALE	m 6.88

SOVRASTRUTTURA	
STRATO DI MISTO CEMENTATO	m <sup>2</sup> 2.18
STRATO DI MISTO GRANULARE	m <sup>2</sup> 2.53
STRATO DI USURA	m 9.75
STRATO DI BINDER	m 9.75
STRATO DI BASE	m 9.75



QUOTE SALVAMENTO	DISTANZE PARZIALI SALVAMENTO	QUOTE PROGETTO	DISTANZE PARZIALI PROGETTO	QUOTE TERRENO	DISTANZE PARZIALI TERRENO
326.93	0.50	326.93	1.15	324.51	0.95
327.03	3.75	327.03	3.75	324.80	1.00
327.13	3.75	327.13	3.75	327.11	4.56
327.17	1.75	327.17	2.20	328.03	2.22
327.17	1.75	327.17	3.02	324.29	0.97
327.15	2.20	327.15	3.02	324.46	0.91
326.14	3.02	326.14	3.02	324.38	1.53
325.14	3.02	325.14	3.02	324.73	3.03
324.97	3.02	324.97	3.02	324.86	1.64
324.97	3.02	324.97	3.02	324.82	3.18
324.97	3.02	324.97	3.02	326.37	0.83
324.97	3.02	324.97	3.02	326.40	0.81
324.97	3.02	324.97	3.02	326.55	4.20
324.97	3.02	324.97	3.02	326.94	5.66
324.97	3.02	324.97	3.02	326.94	2.95
324.97	3.02	324.97	3.02	326.99	1.45
324.97	3.02	324.97	3.02	327.03	5.84
324.97	3.02	324.97	3.02	327.13	0.80
324.97	3.02	324.97	3.02	327.17	7.08
324.97	3.02	324.97	3.02	327.17	7.08
324.97	3.02	324.97	3.02	327.15	16.22
324.97	3.02	324.97	3.02	326.14	10.96
324.97	3.02	324.97	3.02	325.14	17.36
324.97	3.02	324.97	3.02	324.97	328.44

SCAVI E BONIFICHE	
BONIFICA	m <sup>2</sup> 7.54
AMMORSAMENTO	m 0.44
SCOTICO	m 15.09
RILEVATI	
RILEVATO	m <sup>2</sup> 18.45
TERRENO VEGETALE	m 6.67
SOVRASTRUTTURA	
STRATO DI MISTO CEMENTATO	m <sup>2</sup> 2.18
STRATO DI MISTO GRANULARE	m <sup>2</sup> 2.54
STRATO DI USURA	m 9.75
STRATO DI BINDER	m 9.75
STRATO DI BASE	m 9.75



SCAVI E BONIFICHE		
BONIFICA	m²	7.75
SCOTICO	m	15.51
RILEVATI		
RILEVATO	m²	22.11
TERRENO VEGETALE	m	6.76
SOVRASTRUTTURA		
STRATO DI MISTO CEMENTATO	m²	2.21
STRATO DI MISTO GRANULARE	m²	2.53
STRATO DI USURA	m	9.75
STRATO DI BINDER	m	9.75
STRATO DI BASE	m	9.75

319

1:200

200

CARR.SX - LIMITE COMPUTO  
 CARR.DX

<b>QUOTE SALVAMENTO</b>											327.42	327.40	327.53	327.65	327.71	327.71	327.88	328.73	328.77	328.00	328.17	328.26	328.61		
<b>Distanze parziali SALVAMENTO</b>											0.90	3.75	3.75	1.75											
<b>QUOTE PROGETTO</b>											327.41	327.42	327.53	327.65	327.71	327.88	328.73	328.77	328.00	328.17	328.26	328.61			
<b>Distanze parziali PROGETTO</b>											1.15	0.80	3.75	3.75	1.75	2.20	2.92								
<b>QUOTE TERRENO</b>	324.72	325.80	326.00	326.17	326.33	324.37	324.88	324.99	325.03	326.82	326.86	328.00	328.08	325.99	328.54	328.77	328.00	328.17	328.26	328.61					
<b>Distanze parziali TERRENO</b>	10.04	1.75	2.46	1.16	5.98	1.09	1.46	3.28	2.70	0.70	1.34	0.89	7.70	1.98	0.45	3.58	12.02	4.75	16.33	9.13	6.95	10.46			

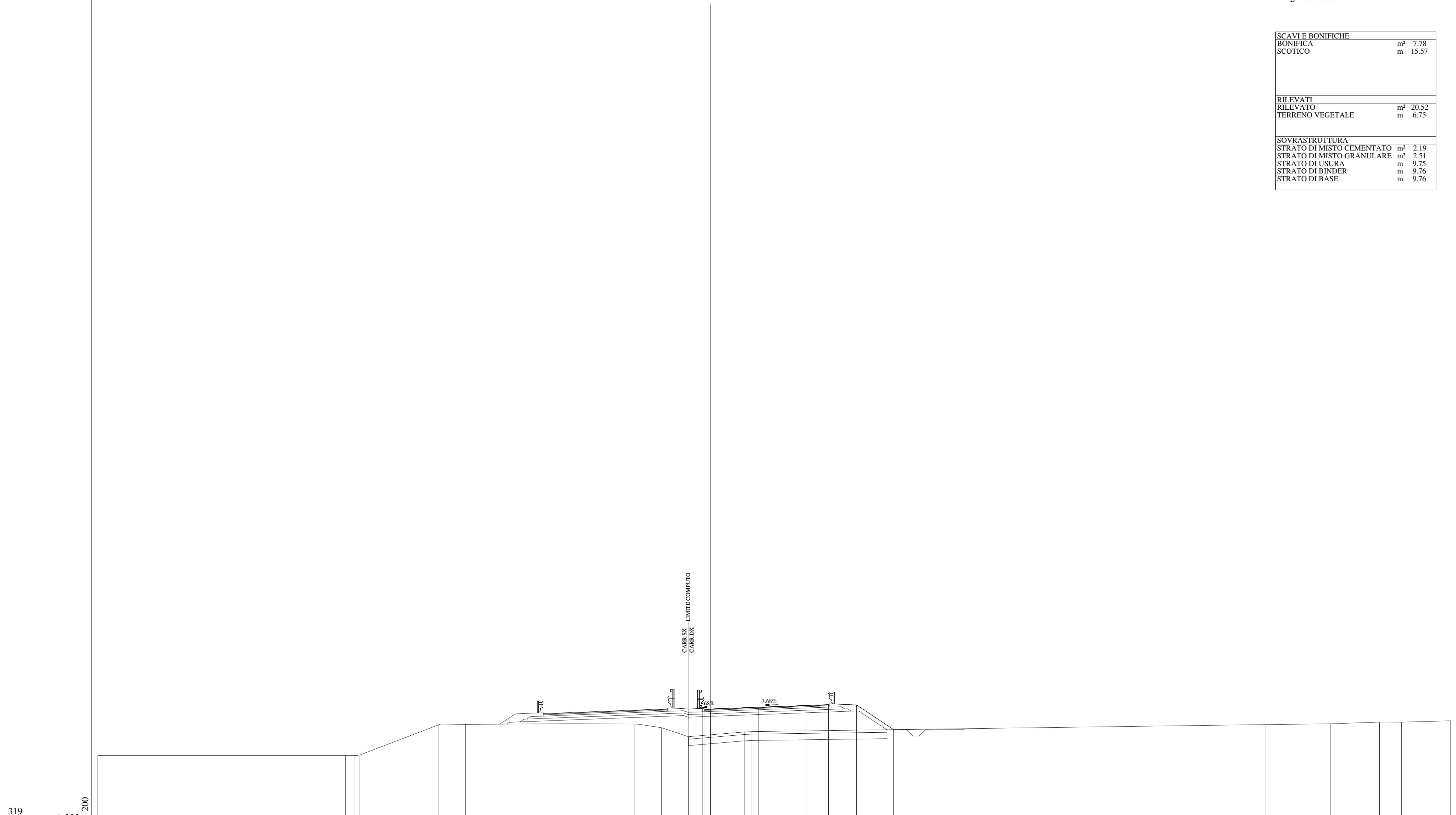


Lotto 1\_DX\_dir\_Catania  
Sezione L1 - 672  
Prog. 13800.00

SCAVI E BONIFICHE	
BONIFICA	m <sup>2</sup> 7.78
SCOTICO	m 15.57

RILEVATI	
RILEVATO	m <sup>2</sup> 20.52
TERRENO VEGETALE	m 6.75

SOVRASTRUTTURA	
STRATO DI MISTO CEMENTATO	m <sup>2</sup> 2.19
STRATO DI MISTO GRANULARE	m <sup>2</sup> 2.51
STRATO DI USURA	m 9.75
STRATO DI BINDER	m 9.76
STRATO DI BASE	m 9.76

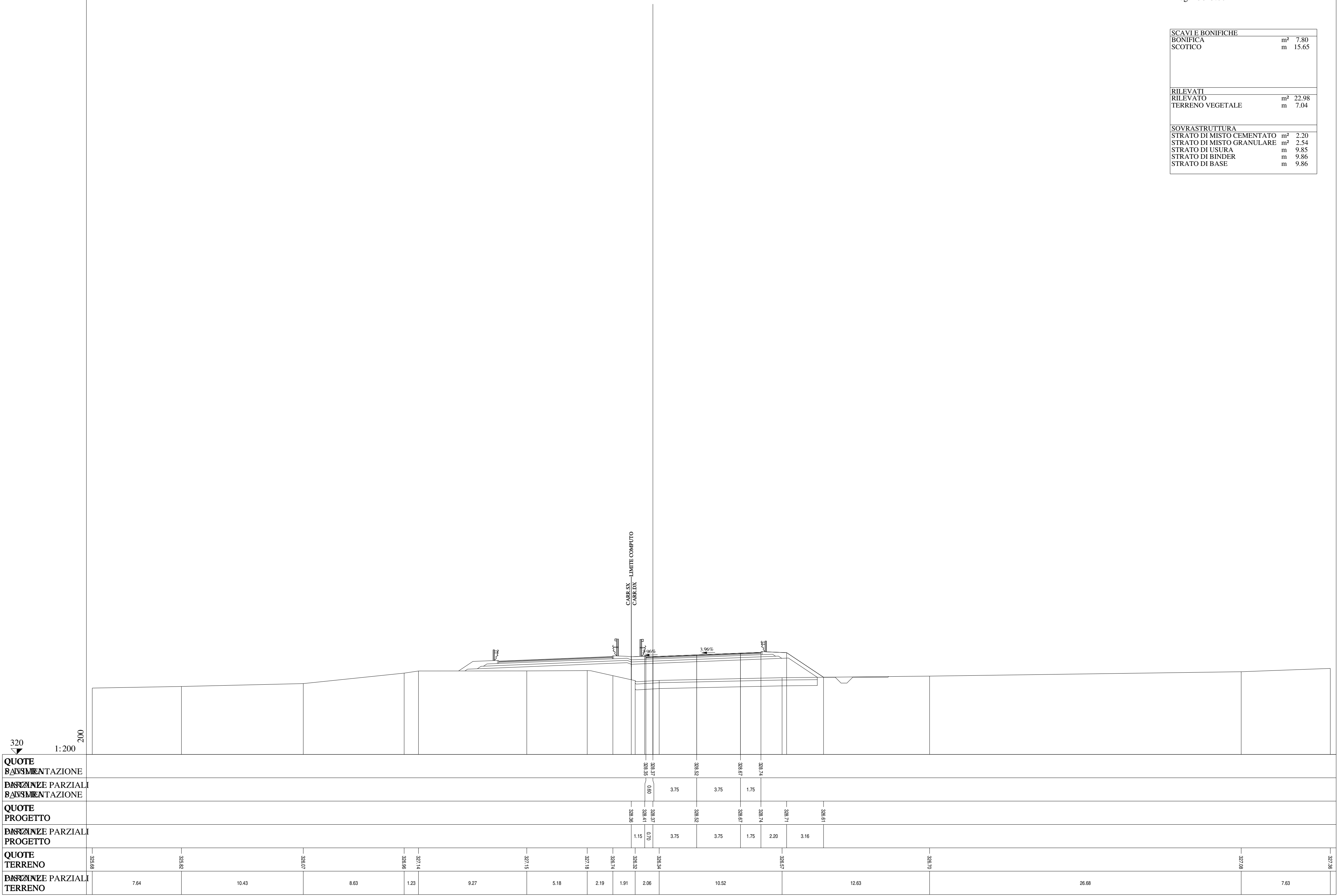


319  
200  
1:200

QUOTE BASINMENTAZIONE	328.92	328.92	328.92	328.18	328.90	328.96	328.34	328.40								
Distanze parziali BASINMENTAZIONE		0.50	3.75	3.75	1.75											
QUOTE PROGETTO	328.02	328.02	328.05	328.18	328.30	328.36	328.34	328.40								
Distanze parziali PROGETTO		1.15	0.60	3.75	3.75	1.75	2.20	2.91								
QUOTE TERRENO	324.37	324.41	324.37	326.78	326.81	326.87	326.84	326.55	326.95	327.22	326.25	326.80	326.86	327.00	326.99	327.09
Distanze parziali TERRENO		0.45	0.85	6.19	2.08	8.29	4.93	2.16	2.10	4.41	0.57	40.27	5.08	3.81	1.73	3.85

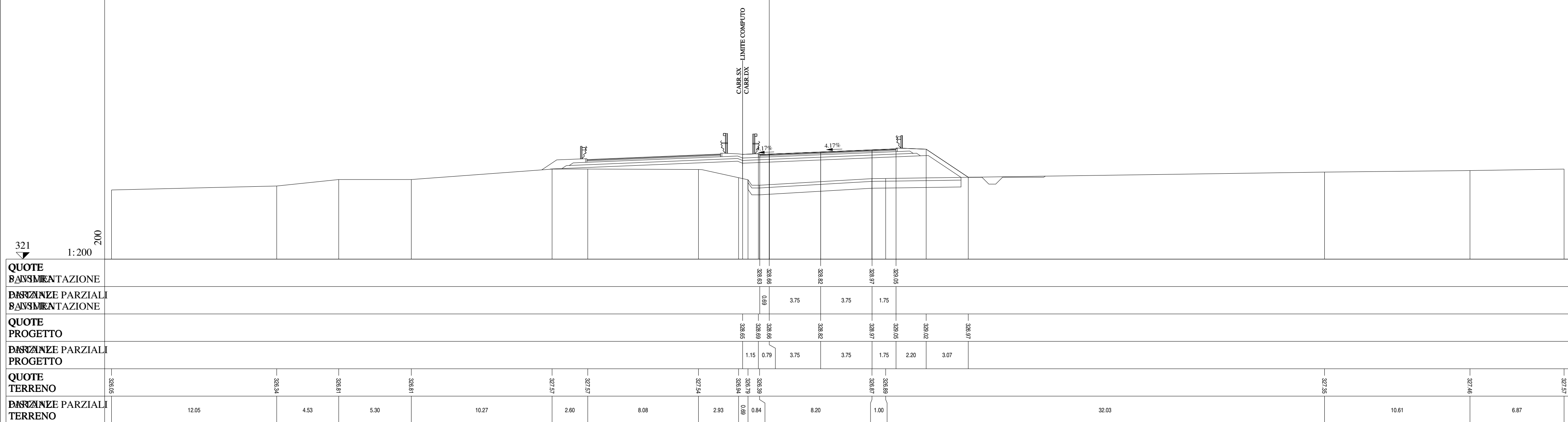
Lotto 1\_DX\_dir\_Catania  
Sezione L1 - 673  
Prog. 13825.00

SCAVI E BONIFICHE	
BONIFICA	m² 7.80
SCOTICO	m 15.65
RILEVATI	
RILEVATO	m² 22.98
TERRENO VEGETALE	m 7.04
SOVRASTRUTTURA	
STRATO DI MISTO CEMENTATO	m² 2.20
STRATO DI MISTO GRANULARE	m² 2.54
STRATO DI USURA	m 9.85
STRATO DI BINDER	m 9.86
STRATO DI BASE	m 9.86



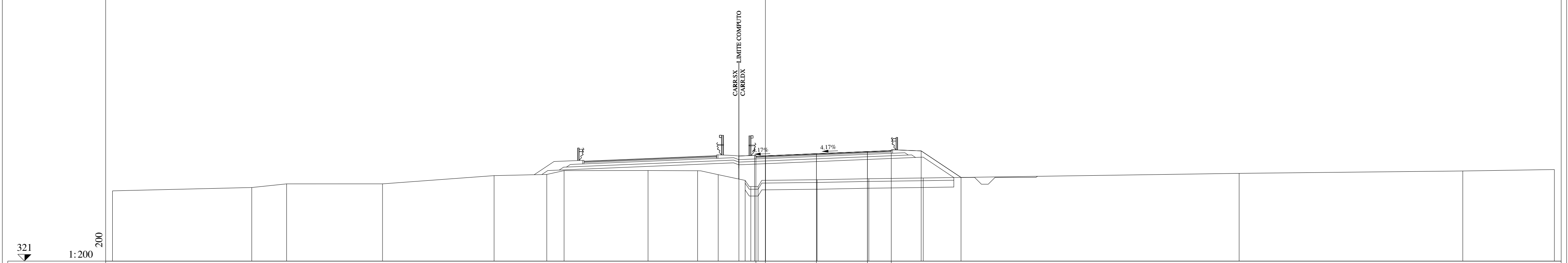
QUOTE SALVAMENTO	320.88	320.82	320.07	320.96	321.14	321.15	321.18	320.74	320.32	320.34	320.57	320.70	321.08	321.96									
DISTANZE PARZIALI SALVAMENTO																							
QUOTE PROGETTO																							
DISTANZE PARZIALI PROGETTO																							
QUOTE TERRENO																							
DISTANZE PARZIALI TERRENO	7.64		10.43		8.63		1.23		9.27		5.18		2.19	1.91	2.06		10.52		12.63		26.68		7.63

SCAVI E BONIFICHE	
BONIFICA	m² 7.79
SCOTICO	m 15.76
RILEVATI	
RILEVATO	m² 23.24
TERRENO VEGETALE	m 6.94
SOVRASTRUTTURA	
STRATO DI MISTO CEMENTATO	m² 2.23
STRATO DI MISTO GRANULARE	m² 2.57
STRATO DI USURA	m 9.94
STRATO DI BINDER	m 9.95
STRATO DI BASE	m 9.95





SCAVI E BONIFICHE	
BONIFICA	m² 7.65
SCOTICO	m 15.84
RILEVATI	
RILEVATO	m² 20.48
TERRENO VEGETALE	m 6.78
SOVRASTRUTTURA	
STRATO DI MISTO CEMENTATO	m² 2.21
STRATO DI MISTO GRANULARE	m² 2.56
STRATO DI USURA	m 9.95
STRATO DI BINDER	m 9.96
STRATO DI BASE	m 9.96




QUOTE BASIMENTAZIONE	328.17	328.42	328.69	328.69	327.30	327.38	327.66	327.67	327.66	327.37	328.94	328.46	328.72	328.75	328.91	328.07	329.14	329.12	327.16	327.46	327.64	327.74	
Distanze parziali BASIMENTAZIONE											1.15	0.80	0.70	3.75	3.75	1.75							
QUOTE PROGETTO																							
Distanze parziali PROGETTO																							
QUOTE TERRENO																							
Distanze parziali TERRENO	10.24	2.56	7.05	8.20	3.88	1.27	6.17	3.65	1.51	1.98	0.42	0.53	4.34	3.80	4.00	23.22	16.45	6.73					

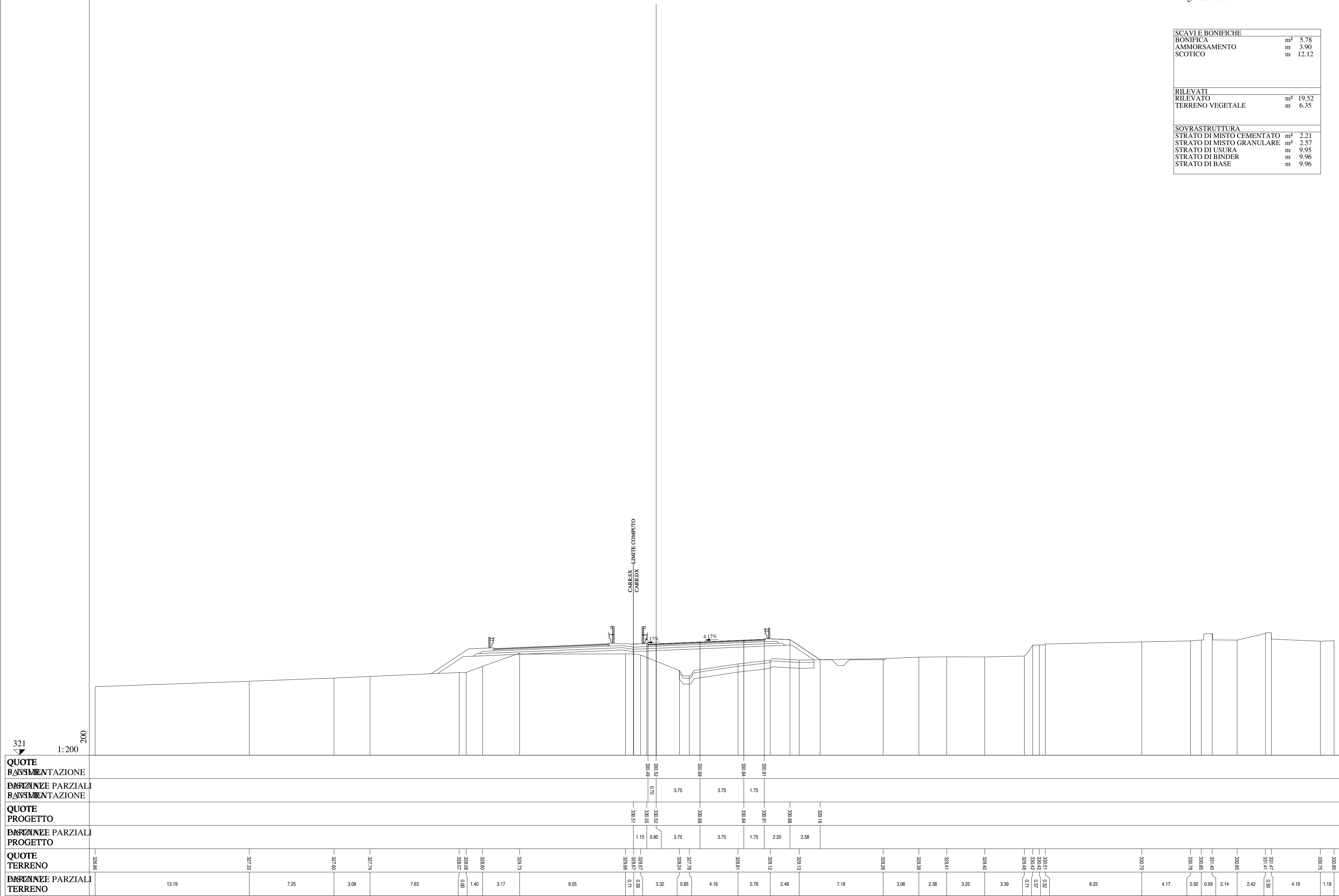




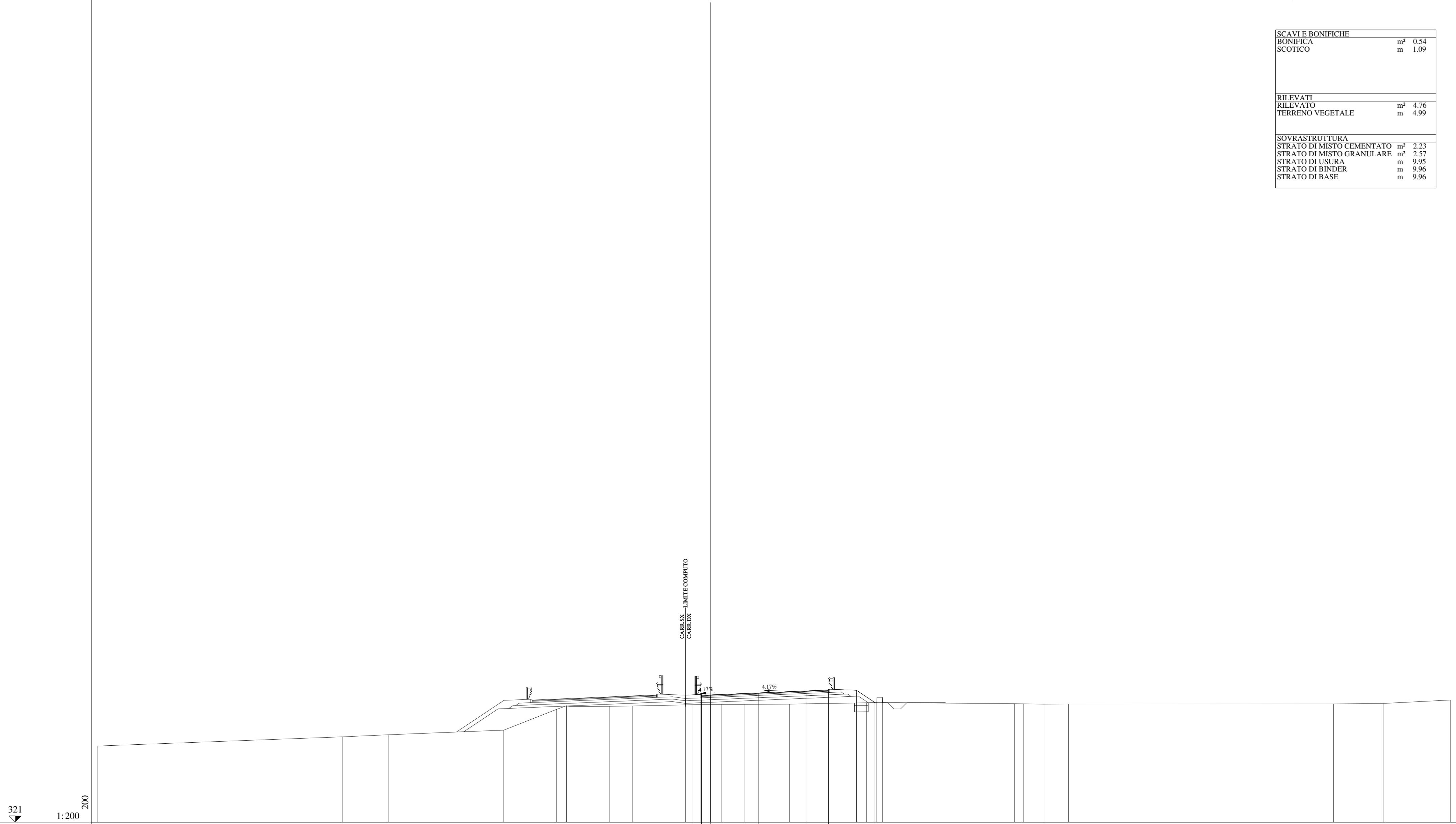
SCAVI E BONIFICHE		
BONIFICA	m <sup>2</sup>	6.19
SCOTICO	m	12.91
RILEVATI		
RILEVATO	m <sup>2</sup>	17.60
TERRENO VEGETALE	m	6.40
SOVRASTRUTTURA		
STRATO DI MISTO CEMENTATO	m <sup>2</sup>	2.22
STRATO DI MISTO GRANULARE	m <sup>2</sup>	2.56
STRATO DI USURA	m	9.95
STRATO DI BINDER	m	9.96
STRATO DI BASE	m	9.96



SCAVI E BONIFICHE	
BONIFICA	m² 5.78
AMMORSAMENTO	m 3.90
SCOTICO	m 12.12
RILEVATI	
RILEVATO	m² 19.52
TERRENO VEGETALE	m 6.35
SOVRASTRUTTURA	
STRATO DI MISTO CEMENTATO	m² 2.21
STRATO DI MISTO GRANULARE	m² 2.57
STRATO DI USURA	m 9.95
STRATO DI BINDER	m 9.96
STRATO DI BASE	m 9.96



SCAVI E BONIFICHE		
BONIFICA	m²	0.54
SCOTICO	m	1.09
RILEVATI		
RILEVATO	m²	4.76
TERRENO VEGETALE	m	4.99
SOVRASTRUTTURA		
STRATO DI MISTO CEMENTATO	m²	2.23
STRATO DI MISTO GRANULARE	m²	2.57
STRATO DI USURA	m	9.95
STRATO DI BINDER	m	9.96
STRATO DI BASE	m	9.96



<b>QUOTE</b>																					
<b>Distanze parziali</b>																					
<b>QUOTE</b>																					
<b>Distanze parziali</b>																					
<b>QUOTE</b>	328.97	327.69	327.66		328.22	328.84	330.13	330.09	330.11	330.21	330.24	330.24	330.26	330.26	330.26	330.27	330.27	330.31	330.58		
<b>Distanze parziali</b>	19.16	3.60	9.05	4.12	0.79	3.40	1.76	4.68	2.33	1.82	3.48	6.06	0.79	0.43	10.37	0.87	1.62	1.92	20.77	3.89	5.29

SCAVI E BONIFICHE	
BONIFICA	m² 4.92
AMMORSAMENTO	m 5.56
SCOTICO	m 9.84
RILEVATI	
RILEVATO	m² 22.26
TERRENO VEGETALE	m 7.19
SOVRASTRUTTURA	
STRATO DI MISTO CEMENTATO	m² 2.22
STRATO DI MISTO GRANULARE	m² 2.56
STRATO DI USURA	m 9.95
STRATO DI BINDER	m 9.96
STRATO DI BASE	m 9.96

322  
 1:200

200

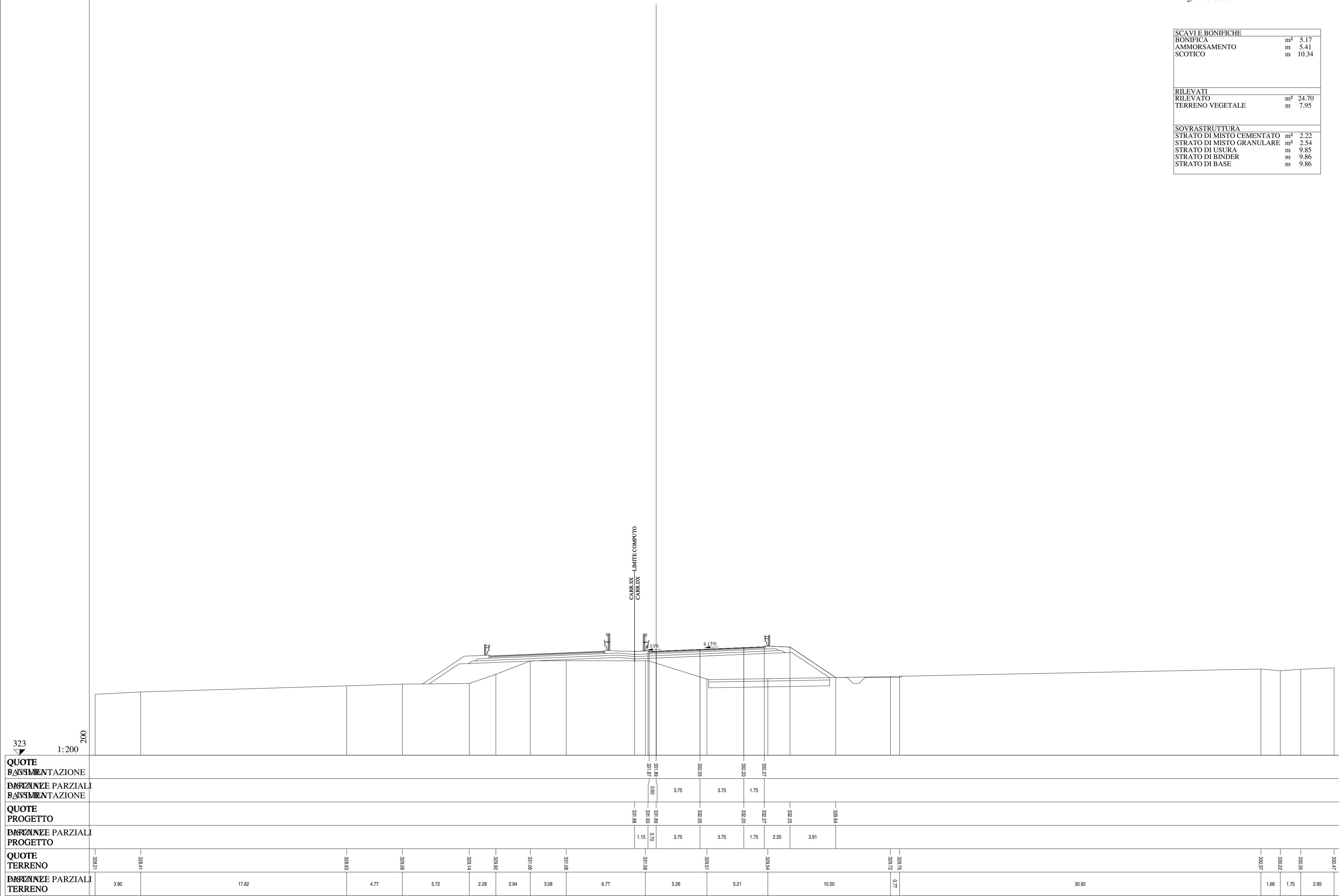
CARR.SX  
 CARR.DX  
 LIMITE COMPUTO

QUOTE BASIMENTAZIONE	301.44	301.44	301.59	301.75	301.82	301.80	329.51	329.70	329.88	329.87	329.87	329.91	329.70	329.73	330.19						
Distanze Parziali BASIMENTAZIONE	0.70	3.75	3.75	1.75	3.28	3.28	3.28	3.28	3.28	3.28	3.28	3.28	3.28	3.28	3.28						
QUOTE PROGETTO	331.42	331.47	331.44	331.59	331.75	331.82	331.80	329.51	329.70	329.88	329.87	329.87	329.91	329.70	329.73						
Distanze Parziali PROGETTO	1.15	0.80	3.75	3.75	1.75	2.20	3.28	3.28	3.28	3.28	3.28	3.28	3.28	3.28	3.28						
QUOTE TERRENO	327.96	329.26	329.50	329.28	329.14	329.22	330.10	330.54	330.56	330.60	329.13	329.22	329.22	329.70	329.73						
Distanze Parziali TERRENO	17.87	5.91	2.73	3.66	2.47	0.94	2.68	1.13	2.89	6.81	5.67	4.16	0.44	7.47	2.01	2.88	4.51	3.95	12.88	1.23	14.11






SCAVI E BONIFICHE	
BONIFICA	m <sup>2</sup> 5.17
AMMORSAMENTO	m 5.41
SCOTICO	m 10.34
RILEVATI	
RILEVATO	m <sup>2</sup> 24.70
TERRENO VEGETALE	m 7.95
SOVRASTRUTTURA	
STRATO DI MISTO CEMENTATO	m <sup>2</sup> 2.22
STRATO DI MISTO GRANULARE	m <sup>2</sup> 2.54
STRATO DI USURA	m 9.85
STRATO DI BINDER	m 9.86
STRATO DI BASE	m 9.86



SCAVI E BONIFICHE	
BONIFICA	m <sup>2</sup> 5.49
AMMORSAMENTO	m 3.63
SCOTICO	m 11.07


RILEVATI	
RILEVATO	m <sup>2</sup> 17.43
TERRENO VEGETALE	m 7.06

SOVRASTRUTTURA	
STRATO DI MISTO CEMENTATO	m <sup>2</sup> 2.17
STRATO DI MISTO GRANULARE	m <sup>2</sup> 2.53
STRATO DI USURA	m 9.75
STRATO DI BINDER	m 9.76
STRATO DI BASE	m 9.76



323	328.40	329.89	329.59	329.90	330.71	331.47	331.46	331.47	331.51	331.03	330.34	330.45	330.88	331.48	331.47	331.54	331.75
QUOTE BASIMENTAZIONE																	
Distanze Parziali BASIMENTAZIONE																	
QUOTE PROGETTO																	
Distanze Parziali PROGETTO																	
QUOTE TERRENO																	
Distanze Parziali TERRENO	19.64	4.35	8.76	2.49	2.23	5.93	3.88	2.11	1.74	2.52	5.02	14.26	17.28	1.52	3.22	11.05	


SCAVI E BONIFICHE	
BONIFICA	m² 5.13
AMMORSAMENTO	m 4.56
SCOTICO	m 10.27
RILEVATI	
RILEVATO	m² 20.63
TERRENO VEGETALE	m 7.09
SOVRASTRUTTURA	
STRATO DI MISTO CEMENTATO	m² 2.19
STRATO DI MISTO GRANULARE	m² 2.52
STRATO DI USURA	m 9.75
STRATO DI BINDER	m 9.76
STRATO DI BASE	m 9.76



SCAVI E BONIFICHE	
BONIFICA	m <sup>2</sup> 4.04
AMMORSAMENTO	m 2.40
SCOTICO	m 8.11

RILEVATI	
RILEVATO	m <sup>2</sup> 12.04
TERRENO VEGETALE	m 6.89

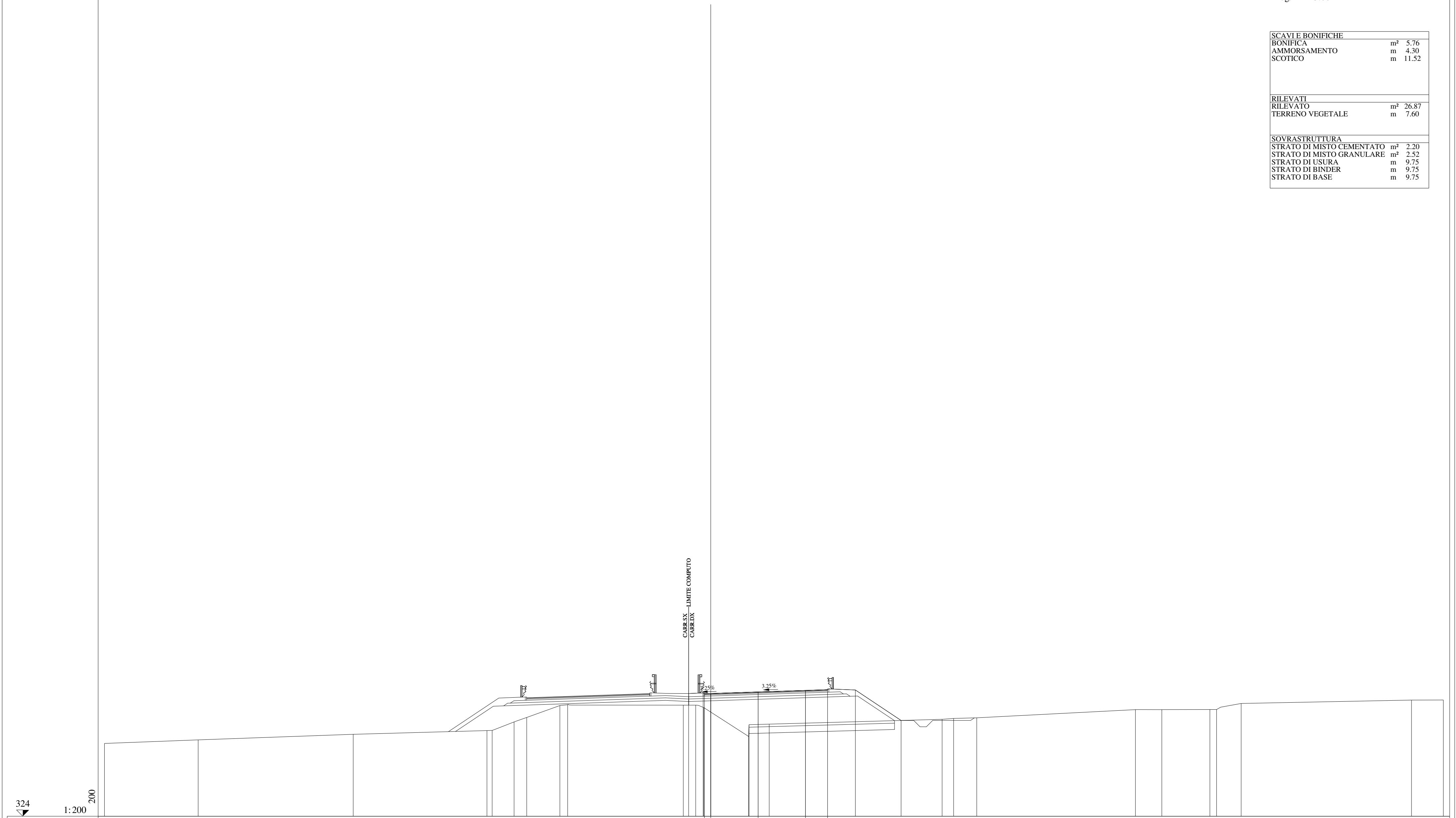
SOVRASTRUTTURA	
STRATO DI MISTO CEMENTATO	m <sup>2</sup> 2.19
STRATO DI MISTO GRANULARE	m <sup>2</sup> 2.53
STRATO DI USURA	m 9.75
STRATO DI BINDER	m 9.76
STRATO DI BASE	m 9.76



324  
 1:200  
 200

<b>QUOTE</b>																							
<b>BASIMENTAZIONE</b>																							
<b>DISTANZE PARZIALI</b>																							
<b>BASIMENTAZIONE</b>																							
<b>QUOTE</b>																							
<b>PROGETTO</b>																							
<b>DISTANZE PARZIALI</b>																							
<b>PROGETTO</b>																							
<b>QUOTE</b>																							
<b>TERRENO</b>	329.46	329.98	330.06	330.17	330.37	330.58	331.19	332.29	332.54	332.55	332.51	332.46	332.38	331.85	331.81	331.45	331.46	331.91	331.87	332.21	332.50	332.58	
<b>DISTANZE PARZIALI</b>	14.40	2.61	0.88	7.83	6.41	1.71	2.77	1.08	5.74	4.09	0.51	1.27	2.14	0.51	2.35	2.67	3.94	0.74	6.41	6.10	13.66	16.08	2.50

SCAVI E BONIFICHE	
BONIFICA	m <sup>2</sup> 5.76
AMMORSAMENTO	m 4.30
SCOTICO	m 11.52
RILEVATI	
RILEVATO	m <sup>2</sup> 26.87
TERRENO VEGETALE	m 7.60
SOVRASTRUTTURA	
STRATO DI MISTO CEMENTATO	m <sup>2</sup> 2.20
STRATO DI MISTO GRANULARE	m <sup>2</sup> 2.52
STRATO DI USURA	m 9.75
STRATO DI BINDER	m 9.75
STRATO DI BASE	m 9.75



<b>QUOTE</b>																														
<b>BASIMENTAZIONE</b>																														
<b>DISTANZE PARZIALI</b>																														
<b>BASIMENTAZIONE</b>																														
<b>QUOTE</b>																														
<b>PROGETTO</b>																														
<b>DISTANZE PARZIALI</b>																														
<b>PROGETTO</b>																														
<b>QUOTE</b>																														
<b>TERRENO</b>	329.76	330.04	330.48	330.78	331.46	331.82	332.76	332.82	332.76	332.79	332.80	330.32	331.29	331.74	331.79	332.44	332.44	332.45	332.45	332.89	333.19	333.20								
<b>DISTANZE PARZIALI</b>	7.42		12.27	10.59	1.73	1.00	2.63	0.81		9.16	0.98	0.84	3.54	0.84	1.60		13.69		0.91	1.83		12.56	2.09	3.81	0.93	1.94		13.49		2.52

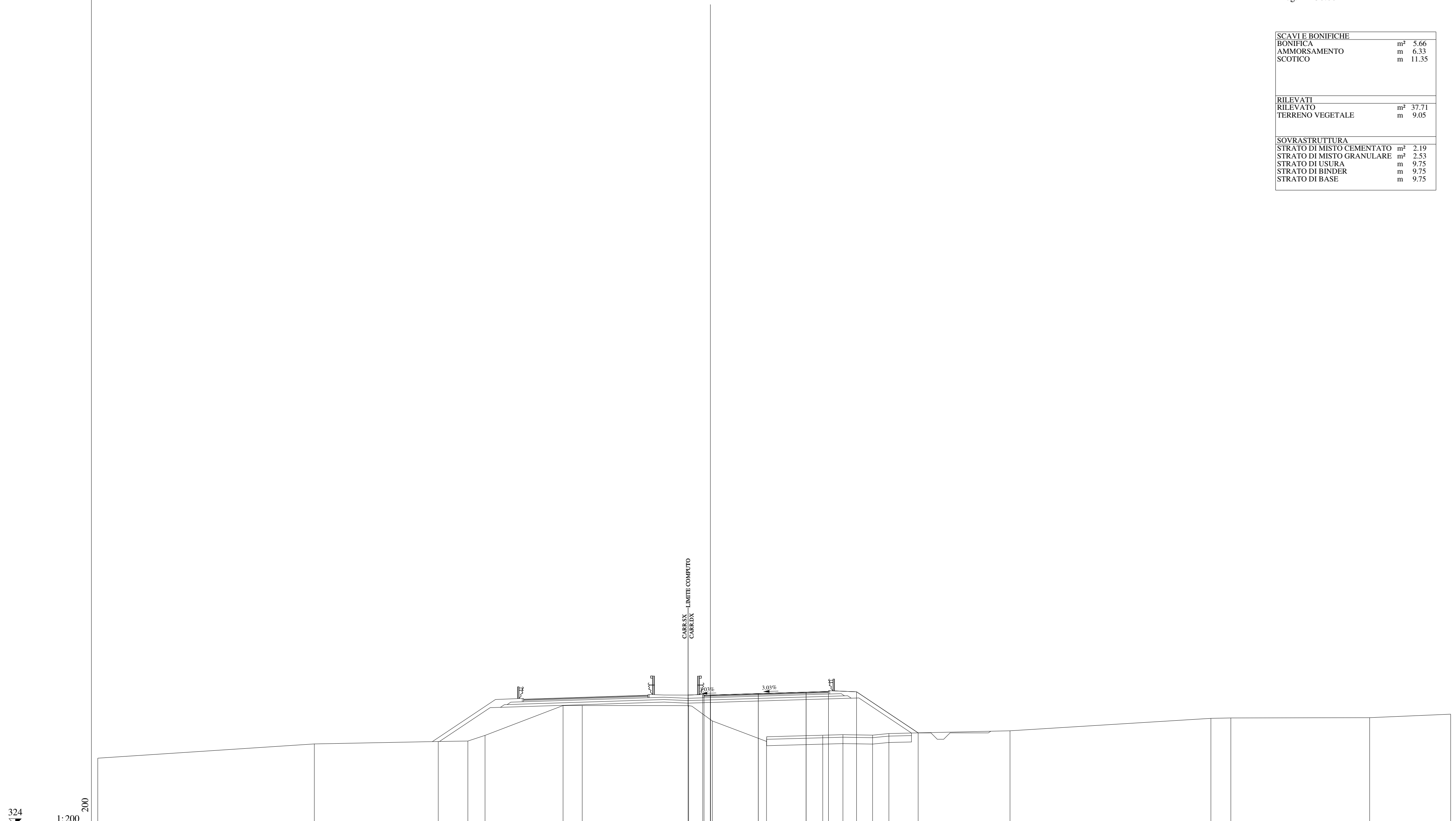
SCAVI E BONIFICHE		
BONIFICA	m <sup>2</sup>	5.66
AMMORSAMENTO	m	6.33
SCOTICO	m	11.35

RILEVATI		
RILEVATO	m <sup>2</sup>	37.71
TERRENO VEGETALE	m	9.05

SOVRASTRUTTURA		
STRATO DI MISTO CEMENTATO	m <sup>2</sup>	2.19
STRATO DI MISTO GRANULARE	m <sup>2</sup>	2.53
STRATO DI USURA	m	9.75
STRATO DI BINDER	m	9.75
STRATO DI BASE	m	9.75



QUOTE SALVAMENTO	329.23	330.55	330.54	330.57	331.01	333.35	333.35	333.34	333.15	330.54	331.03	331.07	331.03	331.16	331.37	332.35	332.38	332.40	332.88
DISTANZE PARZIALI SALVAMENTO								1.15	0.60	3.75	3.75	1.75	2.20	4.83					
QUOTE PROGETTO								334.17	334.17	334.29	334.40	334.45	334.43	331.21					
DISTANZE PARZIALI PROGETTO								1.15	0.60	3.75	3.75	1.75	2.20	4.83					
QUOTE TERRENO	329.23	330.55	330.54	330.57	331.01	333.35	333.35	333.34	333.15	330.54	331.03	331.07	331.03	331.16	331.37	332.35	332.38	332.40	332.88
DISTANZE PARZIALI TERRENO		16.97	9.71	2.32	1.34	6.12	1.50	8.34	1.85	4.25	4.40	1.58	2.33	1.28	9.48	15.74	1.57	10.87	6.35

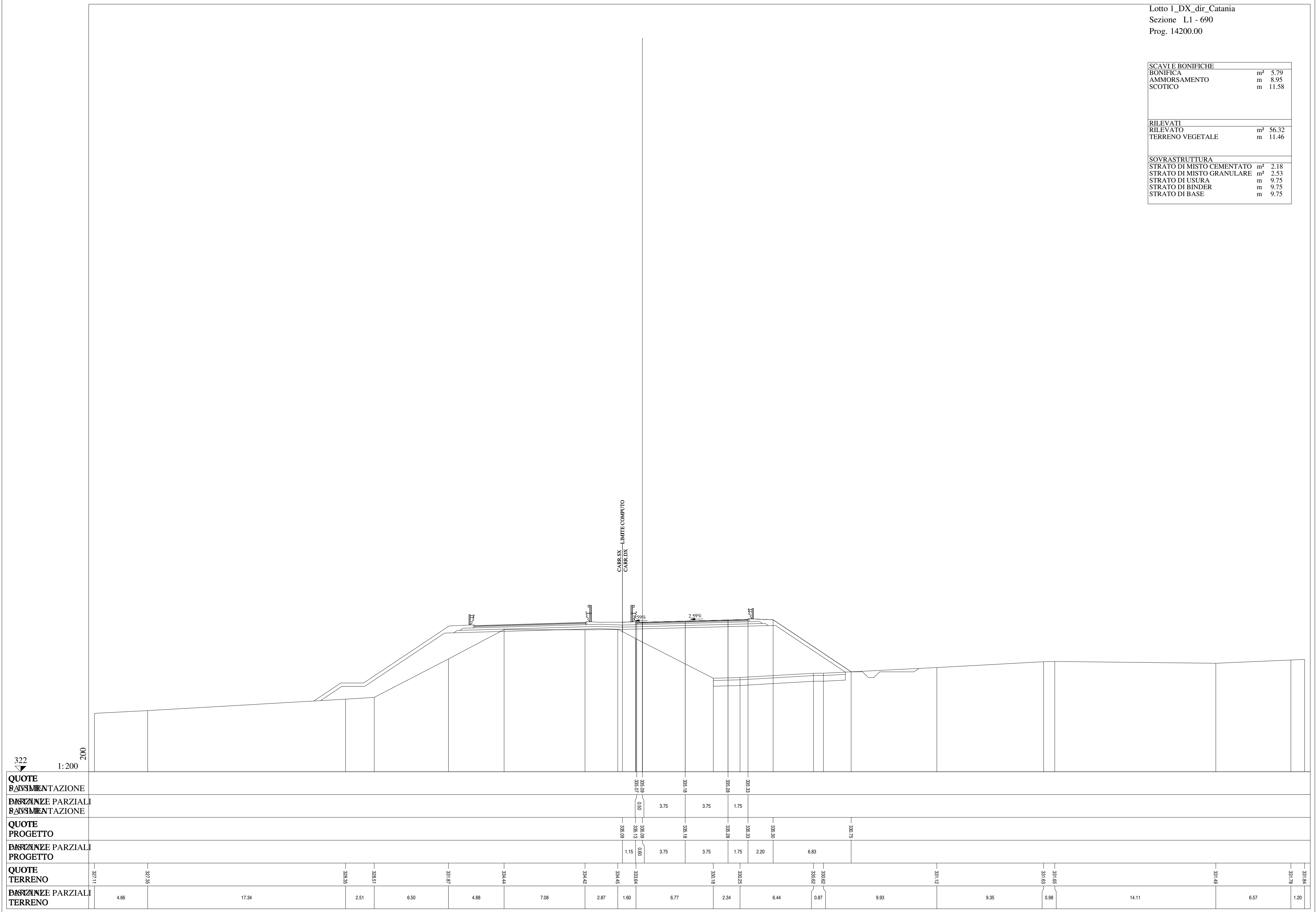


Lotto 1\_DX\_dir\_Catania  
Sezione L1 - 690  
Prog. 14200.00

SCAVI E BONIFICHE	
BONIFICA	m <sup>2</sup> 5.79
AMMORSAMENTO	m 8.95
SCOTICO	m 11.58

RILEVATI	
RILEVATO	m <sup>2</sup> 56.32
TERRENO VEGETALE	m 11.46

SOVRASTRUTTURA	
STRATO DI MISTO CEMENTATO	m <sup>2</sup> 2.18
STRATO DI MISTO GRANULARE	m <sup>2</sup> 2.53
STRATO DI USURA	m 9.75
STRATO DI BINDER	m 9.75
STRATO DI BASE	m 9.75



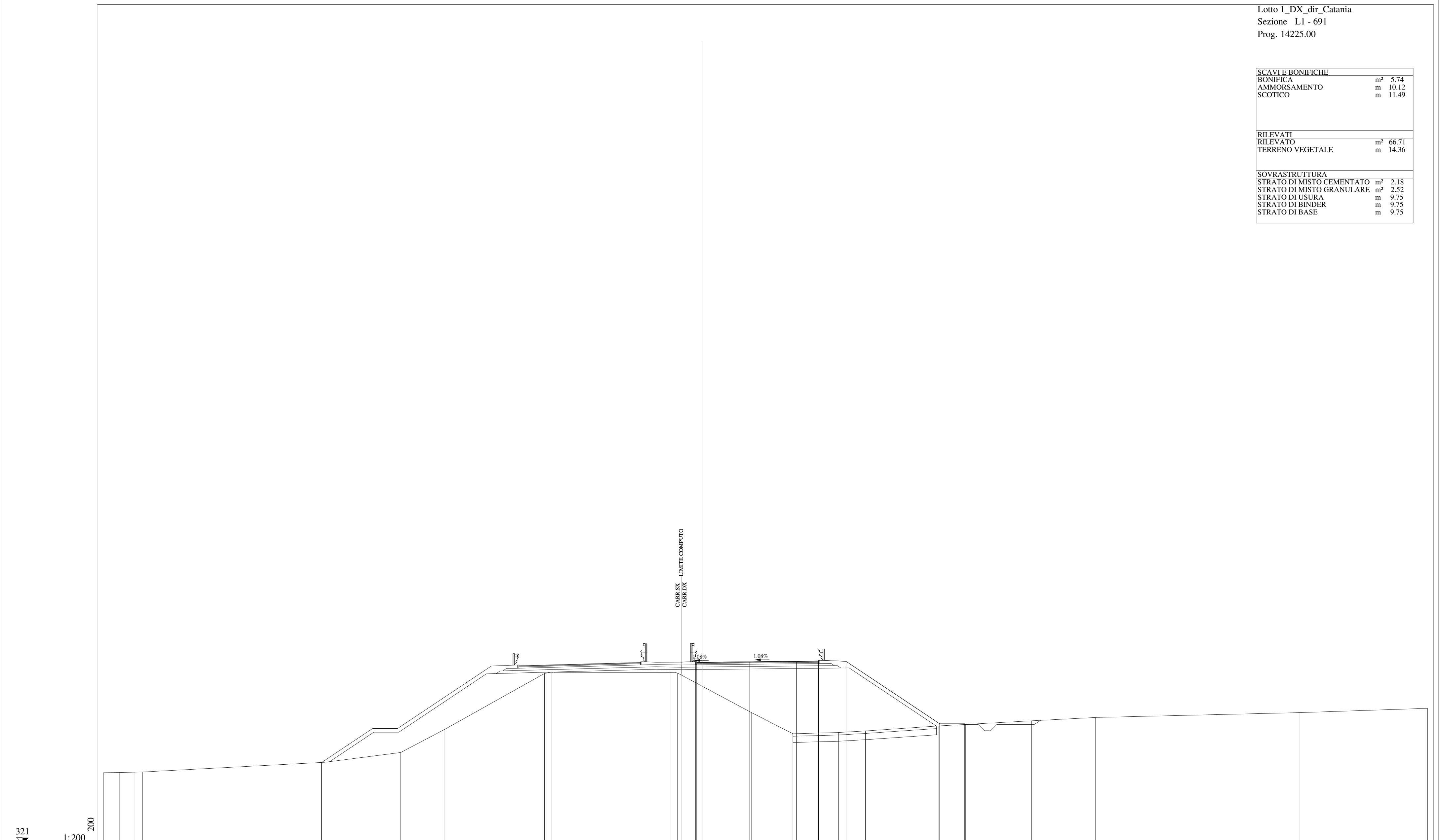
QUOTE																				
<b>BASSIMENTAZIONE</b>																				
<b>DISTANZE PARZIALI</b>																				
<b>BASSIMENTAZIONE</b>																				
<b>QUOTE</b>																				
<b>PROGETTO</b>																				
<b>DISTANZE PARZIALI</b>																				
<b>PROGETTO</b>																				
<b>QUOTE</b>																				
<b>TERRENO</b>	327.11	327.35	328.35	328.51	331.87	334.44	334.42	334.45	333.64	330.18	330.25	330.62	330.62	330.75	331.12	331.63	331.65	331.49	331.78	331.84
<b>DISTANZE PARZIALI</b>																				
<b>TERRENO</b>	4.66	17.34	2.51	6.50	4.88	7.08	2.87	1.60	6.77	2.34	6.44	0.87	9.93	9.35	0.98	14.11	6.57	1.20		



SCAVI E BONIFICHE	
BONIFICA	m² 5.74
AMMORSAMENTO	m 10.12
SCOTICO	m 11.49

RILEVATI	
RILEVATO	m² 66.71
TERRENO VEGETALE	m 14.36

SOVRASTRUTTURA	
STRATO DI MISTO CEMENTATO	m² 2.18
STRATO DI MISTO GRANULARE	m² 2.52
STRATO DI USURA	m 9.75
STRATO DI BINDER	m 9.75
STRATO DI BASE	m 9.75



<b>QUOTE</b>																				
<b>BASIMENTAZIONE</b>																				
<b>Distanze Parziali</b>																				
<b>BASIMENTAZIONE</b>																				
<b>QUOTE</b>																				
<b>PROGETTO</b>																				
<b>Distanze Parziali</b>																				
<b>PROGETTO</b>																				
<b>QUOTE</b>																				
<b>TERRENO</b>	328.70	328.72	328.74	328.75	327.52	328.82	330.14	334.74	334.69	334.72	334.88	331.50	329.82	329.92	330.04	330.45	330.85	331.12	331.51	331.85
<b>Distanze Parziali</b>																				
<b>TERRENO</b>	1.28	1.18	0.67		14.33	6.35	3.47	8.04	0.53	9.60	0.52	5.93	3.31	3.64	2.16	5.87	7.42	5.11	16.38	10.21






Lotto 1\_DX\_dir\_Catania  
 Sezione L1 - 694  
 Prog. 14285.00

SCAVI E BONIFICHE		
BONIFICA	m²	6.16
AMMORSAMENTO	m	14.54
SCOTICO	m	12.46

RILEVATI		
RILEVATO	m²	82.32
TERRENO VEGETALE	m	18.15

SOVRASTRUTTURA		
STRATO DI MISTO CEMENTATO	m²	2.18
STRATO DI MISTO GRANULARE	m²	2.54
STRATO DI USURA	m	9.75
STRATO DI BINDER	m	9.75
STRATO DI BASE	m	9.75




323  
 1:200

QUOTE BASIMENTAZIONE	328.55	328.34	328.46	328.72	328.83	335.30	335.94	335.96	335.93	336.02	336.01	336.02	336.52	336.42	336.42	336.38	336.36	336.36	331.36	331.36	329.20	329.13	329.19	329.21	329.12	329.12	
DISTANZE PARZIALI BASIMENTAZIONE									0.90	3.75	3.75	1.75															
QUOTE PROGETTO	328.55	328.34	328.46	328.72	328.83	335.30	335.94	335.96	335.93	336.02	336.01	336.02	336.52	336.42	336.38	336.36	336.36	331.36	331.36	329.20	329.13	329.19	329.21	329.12	329.12		
DISTANZE PARZIALI PROGETTO									1.15	3.75	3.75	1.75	2.20	7.50				2.00	3.23								
QUOTE TERRENO	328.55	328.34	328.46	328.72	328.83	335.30	335.94	335.96	335.93	336.02	336.01	336.02	336.52	336.42	336.38	336.36	336.36	331.36	331.36	329.20	329.13	329.19	329.21	329.12	329.12		
DISTANZE PARZIALI TERRENO		2.54	11.40	6.00	2.36	12.36	1.18	2.11	7.85	7.15	6.34	4.71		13.67				1.33	4.76						2.12		

SCAVI E BONIFICHE	
BONIFICA	m <sup>2</sup> 5.55
AMMORSAMENTO	m 15.82
SCOTICO	m 11.17

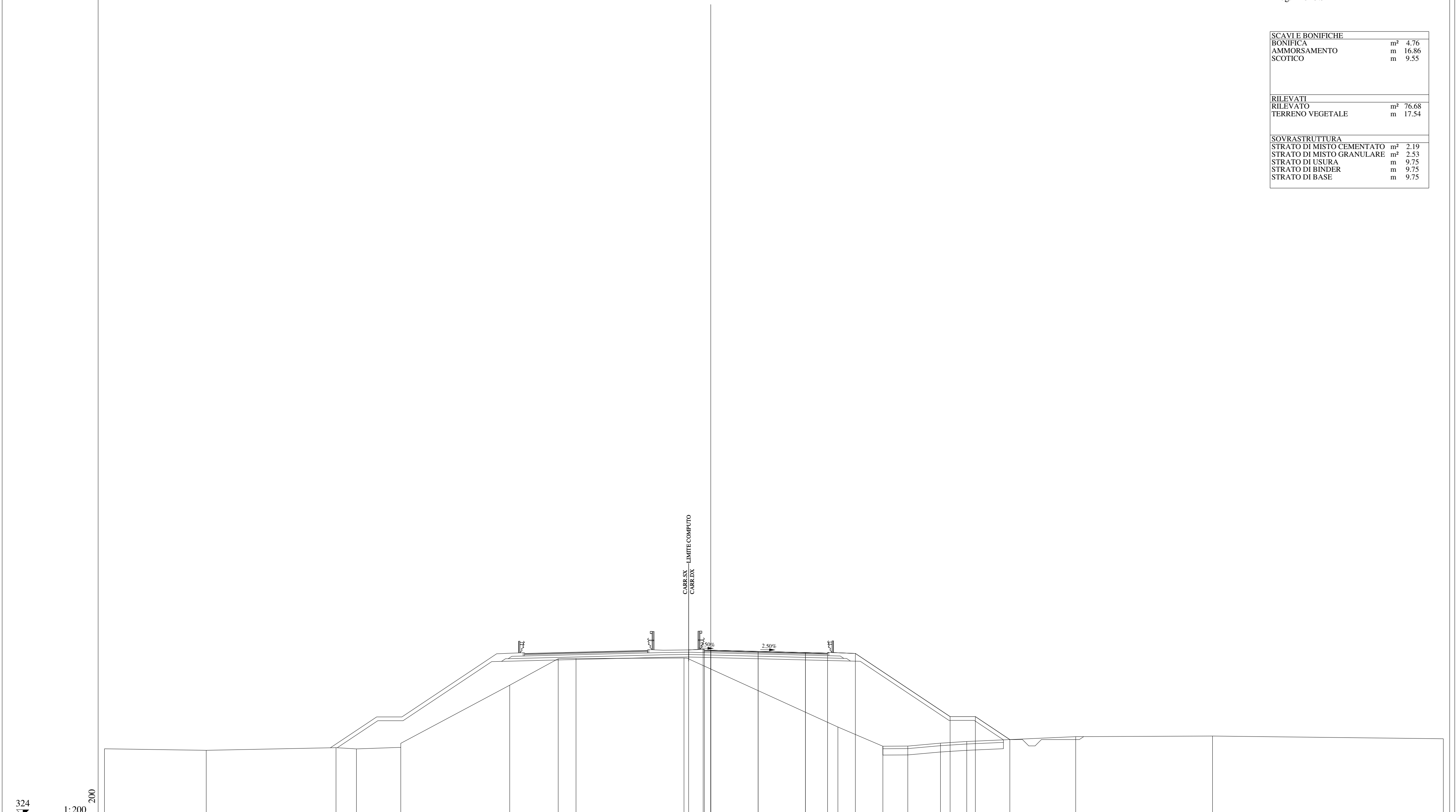
RILEVATI	
RILEVATO	m <sup>2</sup> 79.30
TERRENO VEGETALE	m 18.13

SOVRASTRUTTURA	
STRATO DI MISTO CEMENTATO	m <sup>2</sup> 2.18
STRATO DI MISTO GRANULARE	m <sup>2</sup> 2.53
STRATO DI USURA	m 9.75
STRATO DI BINDER	m 9.75
STRATO DI BASE	m 9.75



<b>QUOTE</b>																		
<b>BASIMENTAZIONE</b>																		
<b>DISTANZE PARZIALI</b>																		
<b>BASIMENTAZIONE</b>							0.50	3.75	3.75	1.75								
<b>QUOTE</b>																		
<b>PROGETTO</b>							0.50	3.75	3.75	1.75	2.20	7.50	2.00	3.22				
<b>DISTANZE PARZIALI</b>																		
<b>PROGETTO</b>							1.15	0.60	3.75	3.75	1.75	2.20	7.50	2.00	3.22			
<b>QUOTE</b>																		
<b>TERRENO</b>	328.61	328.65	328.92	329.14	331.04	336.19	336.19	336.20	334.44	330.91	329.37	329.33	329.50	329.41	329.12	329.02	329.02	
<b>DISTANZE PARZIALI</b>																		
<b>TERRENO</b>	1.84		16.19	4.74	4.78	8.33		8.19	1.77	4.09	7.75	2.88	2.14	1.94	6.50	6.84	24.31	3.71

SCAVI E BONIFICHE	
BONIFICA	m <sup>2</sup> 4.76
AMMORSAMENTO	m 16.86
SCOTICO	m 9.55
RILEVATI	
RILEVATO	m <sup>2</sup> 76.68
TERRENO VEGETALE	m 17.54
SOVRASTRUTTURA	
STRATO DI MISTO CEMENTATO	m <sup>2</sup> 2.19
STRATO DI MISTO GRANULARE	m <sup>2</sup> 2.53
STRATO DI USURA	m 9.75
STRATO DI BINDER	m 9.75
STRATO DI BASE	m 9.75




<b>QUOTE</b>																							
<b>BASSIMENTAZIONE</b>																							
<b>Distanze Parziali</b>																							
<b>BASSIMENTAZIONE</b>																							
<b>QUOTE</b>																							
<b>PROGETTO</b>																							
<b>Distanze Parziali</b>																							
<b>PROGETTO</b>																							
<b>QUOTE</b>																							
<b>TERRENO</b>	329.32	329.19	329.40	329.31	329.43	329.55	329.45	329.46	329.50	327.12	327.13	327.03	326.93	326.89	326.86	329.52	329.53	329.76	329.89	330.05	330.28	330.32	330.11
<b>Distanze Parziali</b>	8.06	10.27	1.62	3.51	8.62	3.84	1.41	8.55	12.19	3.56	1.97	2.59	2.08	8.62	10.83	18.28							

SCAVI E BONIFICHE	
BONIFICA	m <sup>2</sup> 4.74
AMMORSAMENTO	m 16.77
SCOTICO	m 9.49

RILEVATI	
RILEVATO	m <sup>2</sup> 72.62
TERRENO VEGETALE	m 17.46

SOVRASTRUTTURA	
STRATO DI MISTO CEMENTATO	m <sup>2</sup> 2.19
STRATO DI MISTO GRANULARE	m <sup>2</sup> 2.53
STRATO DI USURA	m 9.75
STRATO DI BINDER	m 9.75
STRATO DI BASE	m 9.75



324  
 1:200

<b>QUOTE</b>														
<b>BASSIMENTAZIONE</b>														
<b>Distanze parziali</b>														
<b>BASSIMENTAZIONE</b>														
<b>QUOTE</b>														
<b>PROGETTO</b>														
<b>Distanze parziali</b>														
<b>PROGETTO</b>														
<b>QUOTE</b>														
<b>TERRENO</b>														
<b>Distanze parziali</b>														
<b>TERRENO</b>	14.97	2.66	6.39	9.93	1.98	7.35	2.63	2.77	12.96	7.18	1.34	5.85	4.26	25.73

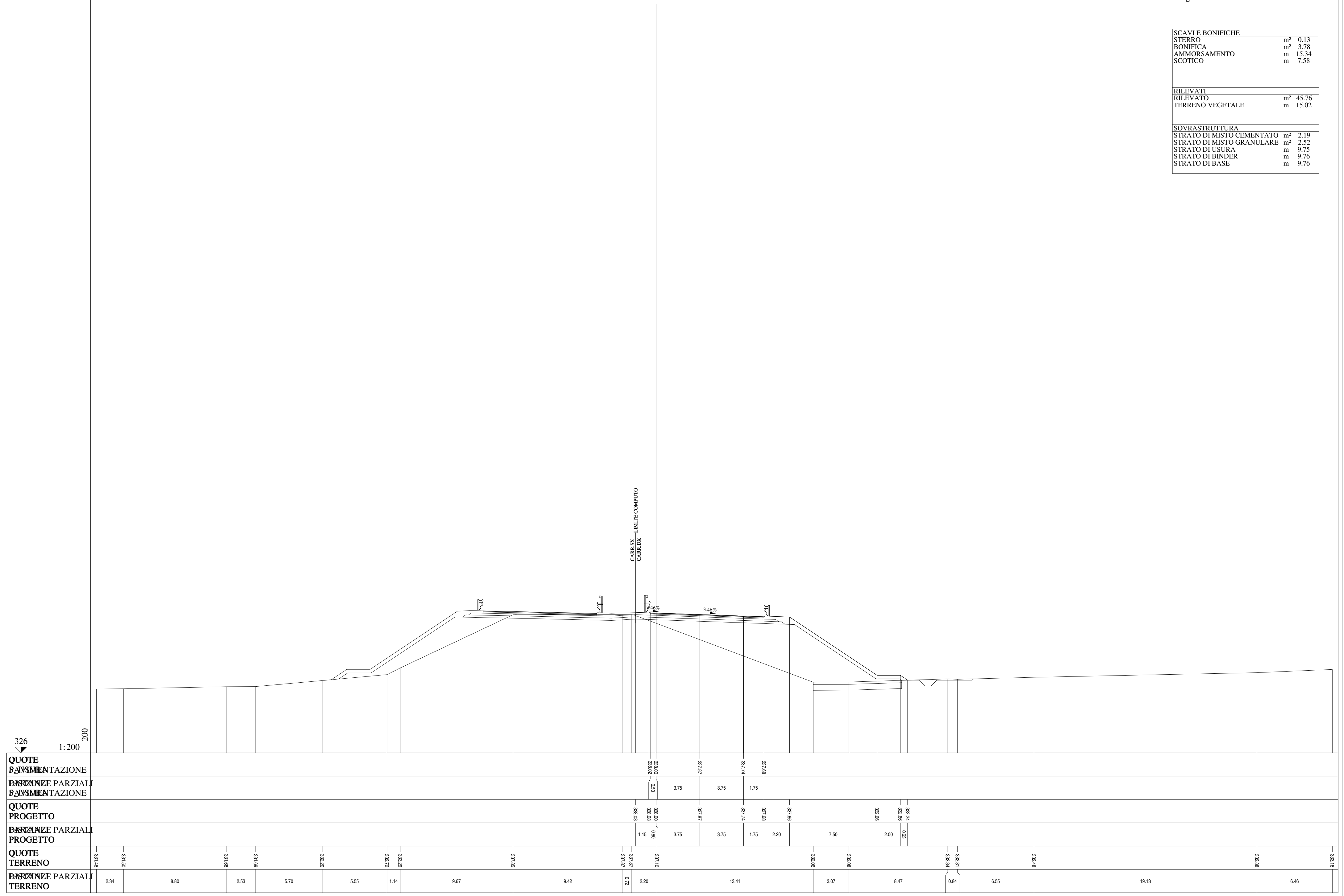




SCAVI E BONIFICHE	
STERRO	m <sup>2</sup> 0.13
BONIFICA	m <sup>2</sup> 3.78
AMMORSAMENTO	m 15.34
SCOTICO	m 7.58

RILEVATI	
RILEVATO	m <sup>2</sup> 45.76
TERRENO VEGETALE	m 15.02

SOVRASTRUTTURA	
STRATO DI MISTO CEMENTATO	m <sup>2</sup> 2.19
STRATO DI MISTO GRANULARE	m <sup>2</sup> 2.52
STRATO DI USURA	m 9.75
STRATO DI BINDER	m 9.76
STRATO DI BASE	m 9.76



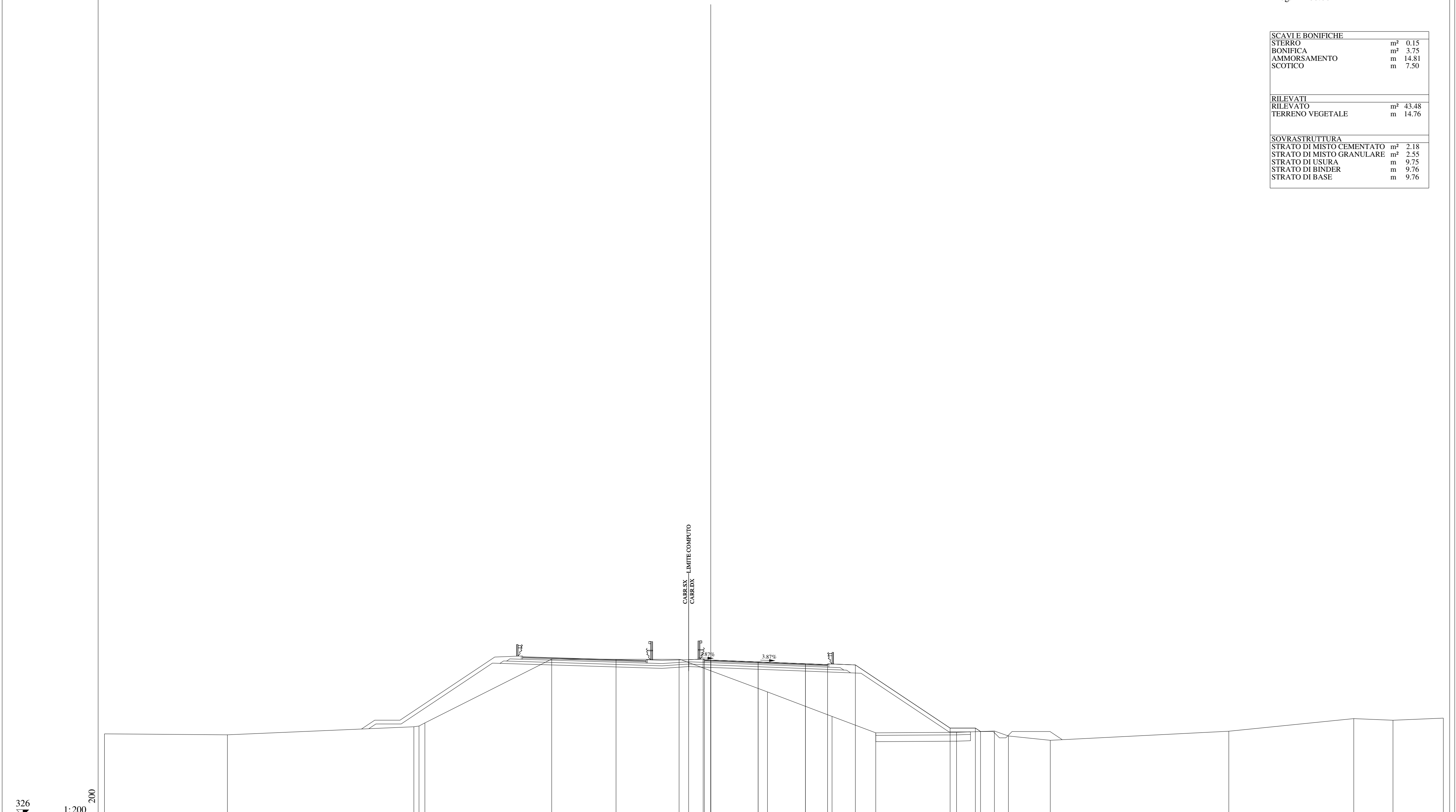
326  
 1:200

<b>QUOTE</b>																								
<b>Distanze parziali</b>																								
<b>QUOTE</b>																								
<b>Distanze parziali</b>																								
<b>QUOTE</b>	331.48	331.50	331.68	331.69	332.20	332.72	333.29	337.86	337.87	337.10	338.03	338.02	338.03	337.87	337.74	337.68	337.56	332.08	332.08	332.34	332.31	332.48	332.88	333.16
<b>Distanze parziali</b>	2.34	8.80	2.53	5.70	5.55	1.14	9.67	9.42	0.72	2.20	13.41	3.07	8.47	0.84	6.55	19.13	6.46							

SCAVI E BONIFICHE	
STERRO	m <sup>2</sup> 0.15
BONIFICA	m <sup>2</sup> 3.75
AMMORSAMENTO	m 14.81
SCOTICO	m 7.50

RILEVATI	
RILEVATO	m <sup>2</sup> 43.48
TERRENO VEGETALE	m 14.76

SOVRASTRUTTURA	
STRATO DI MISTO CEMENTATO	m <sup>2</sup> 2.18
STRATO DI MISTO GRANULARE	m <sup>2</sup> 2.55
STRATO DI USURA	m 9.75
STRATO DI BINDER	m 9.76
STRATO DI BASE	m 9.76

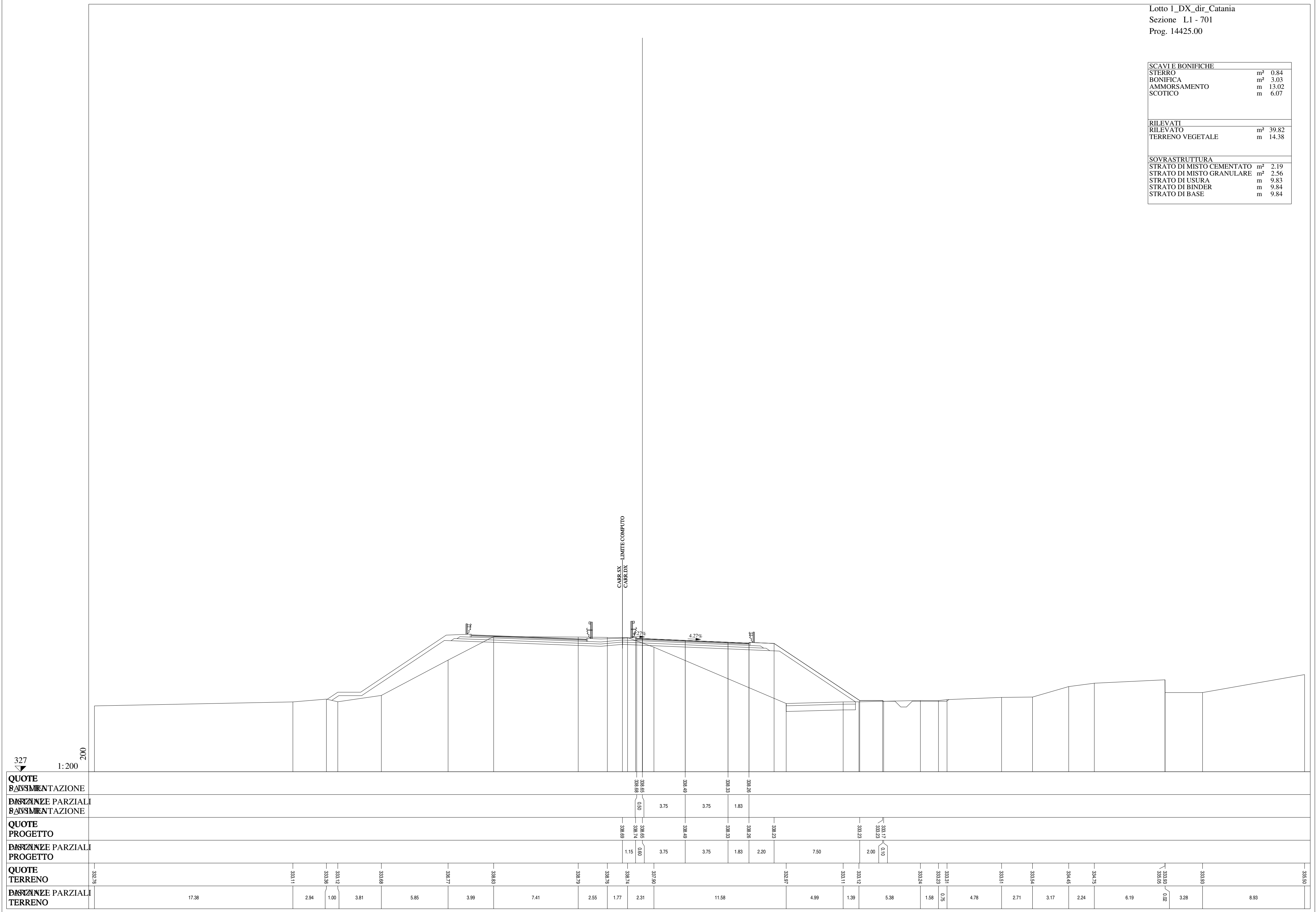


<b>QUOTE</b>																						
<b>BASIMENTAZIONE</b>																						
<b>Distanze Parziali</b>																						
<b>BASIMENTAZIONE</b>																						
<b>QUOTE</b>																						
<b>PROGETTO</b>						328.34	328.34	328.19	328.05	327.98	327.96	327.96	328.26	328.26	328.22	328.33	331.99	328.71	333.70	333.88	333.74	
<b>Distanze Parziali</b>																						
<b>PROGETTO</b>						1.15	0.00	3.75	3.75	1.75	2.20	7.50	2.00	0.41								
<b>QUOTE</b>																						
<b>TERRENO</b>	332.50	332.42	333.06	333.37	333.12	333.06	333.40	333.40	333.42	333.40	333.82	333.88	332.58	332.62	332.72	332.33	331.99	332.71	333.70	333.88	333.74	
<b>Distanze Parziali</b>																						
<b>TERRENO</b>	9.73	14.77	0.40	0.47	10.04	5.09	4.99	7.00	5.11	3.46	6.40	3.00	1.11	3.31	14.13	9.90	3.10	3.99				

SCAVI E BONIFICHE	
STERRO	m <sup>2</sup> 0.84
BONIFICA	m <sup>2</sup> 3.03
AMMORSAMENTO	m 13.02
SCOTICO	m 6.07

RILEVATI	
RILEVATO	m <sup>2</sup> 39.82
TERRENO VEGETALE	m 14.38

SOVRASTRUTTURA	
STRATO DI MISTO CEMENTATO	m <sup>2</sup> 2.19
STRATO DI MISTO GRANULARE	m <sup>2</sup> 2.56
STRATO DI USURA	m 9.83
STRATO DI BINDER	m 9.84
STRATO DI BASE	m 9.84



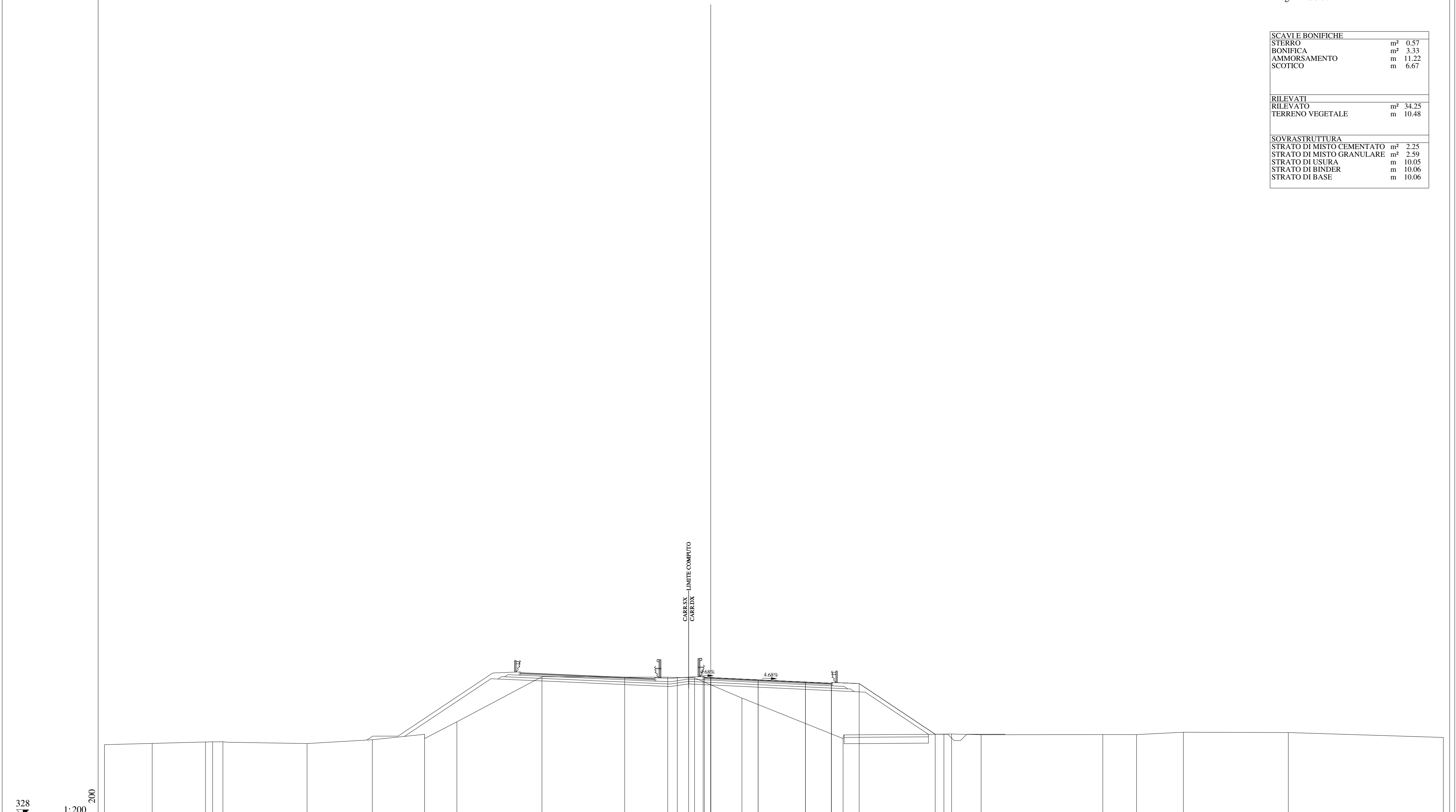
327	200
1:200	
<b>QUOTE</b>	
<b>BASIMENTAZIONE</b>	
<b>Distanze Parziali</b>	
<b>BASIMENTAZIONE</b>	
<b>QUOTE</b>	
<b>PROGETTO</b>	
<b>Distanze Parziali</b>	
<b>PROGETTO</b>	
<b>QUOTE</b>	
<b>TERRENO</b>	
<b>Distanze Parziali</b>	
<b>TERRENO</b>	

327.76	333.11	333.96	333.12	333.89	336.77	338.83	338.79	338.76	338.74	337.90	338.83	338.83	338.49	338.33	338.26	338.23	333.23	333.17	333.23	333.24	333.31	333.23	333.51	333.54	334.45	334.75	333.05	333.93	333.93	333.50
	17.38	2.94	1.00	3.81	5.85	3.99	7.41	2.55	1.77	2.31	11.58	4.99	1.39	5.38	1.58	0.75	4.78	2.71	3.17	2.24	6.19	0.12	3.28	8.93						

SCAVI E BONIFICHE	
STERRO	m <sup>2</sup> 0.57
BONIFICA	m <sup>2</sup> 3.33
AMMORSAMENTO	m 11.22
SCOTICO	m 6.67

RILEVATI	
RILEVATO	m <sup>2</sup> 34.25
TERRENO VEGETALE	m 10.48

SOVRASTRUTTURA	
STRATO DI MISTO CEMENTATO	m <sup>2</sup> 2.25
STRATO DI MISTO GRANULARE	m <sup>2</sup> 2.59
STRATO DI USURA	m 10.05
STRATO DI BINDER	m 10.06
STRATO DI BASE	m 10.06

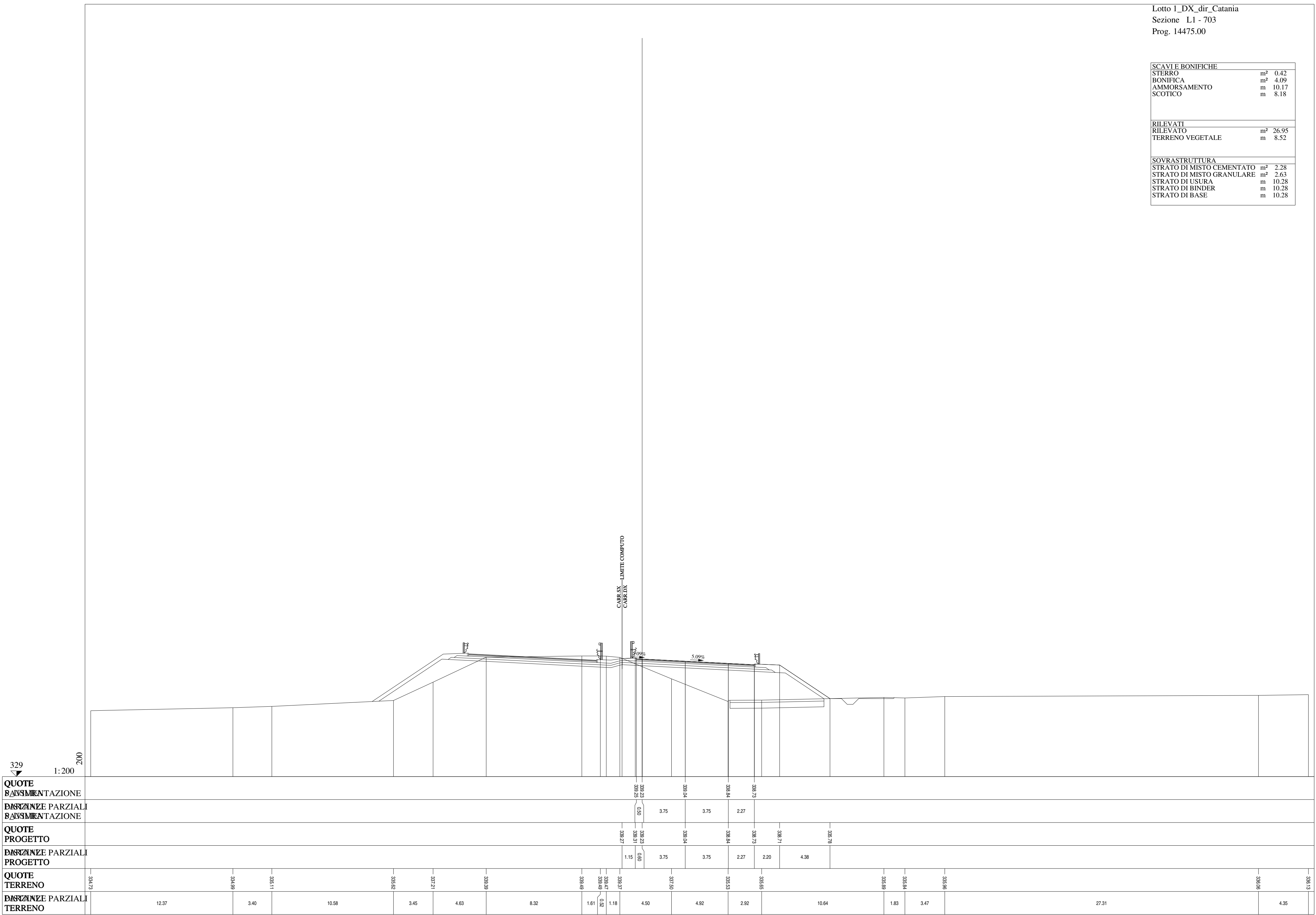


<b>QUOTE</b>																									
<b>BASSINATAZIONE</b>																									
<b>Distanze parziali</b>																									
<b>BASSINATAZIONE</b>																									
<b>QUOTE</b>																									
<b>PROGETTO</b>																									
<b>Distanze parziali</b>																									
<b>PROGETTO</b>																									
<b>QUOTE</b>																									
<b>TERRENO</b>	333.64	333.74	333.87	333.87	333.85	333.73	334.03	334.46	335.45	336.02	336.99	338.99	338.99	338.96	338.93	337.33	334.13	334.49	334.47	334.43	334.44	334.44	334.63	334.60	334.21
<b>Distanze parziali</b>																									
<b>TERRENO</b>	3.78	4.22	0.82	0.82	6.66	5.17	4.13	2.56	6.74	6.54	3.41	0.78	1.37	3.75	8.01	7.98	0.61	2.34	9.63	2.67	3.71	8.31	12.27		

SCAVI E BONIFICHE	
STERRO	m <sup>2</sup> 0.42
BONIFICA	m <sup>2</sup> 4.09
AMMORSAMENTO	m 10.17
SCOTICO	m 8.18

RILEVATI	
RILEVATO	m <sup>2</sup> 26.95
TERRENO VEGETALE	m 8.52

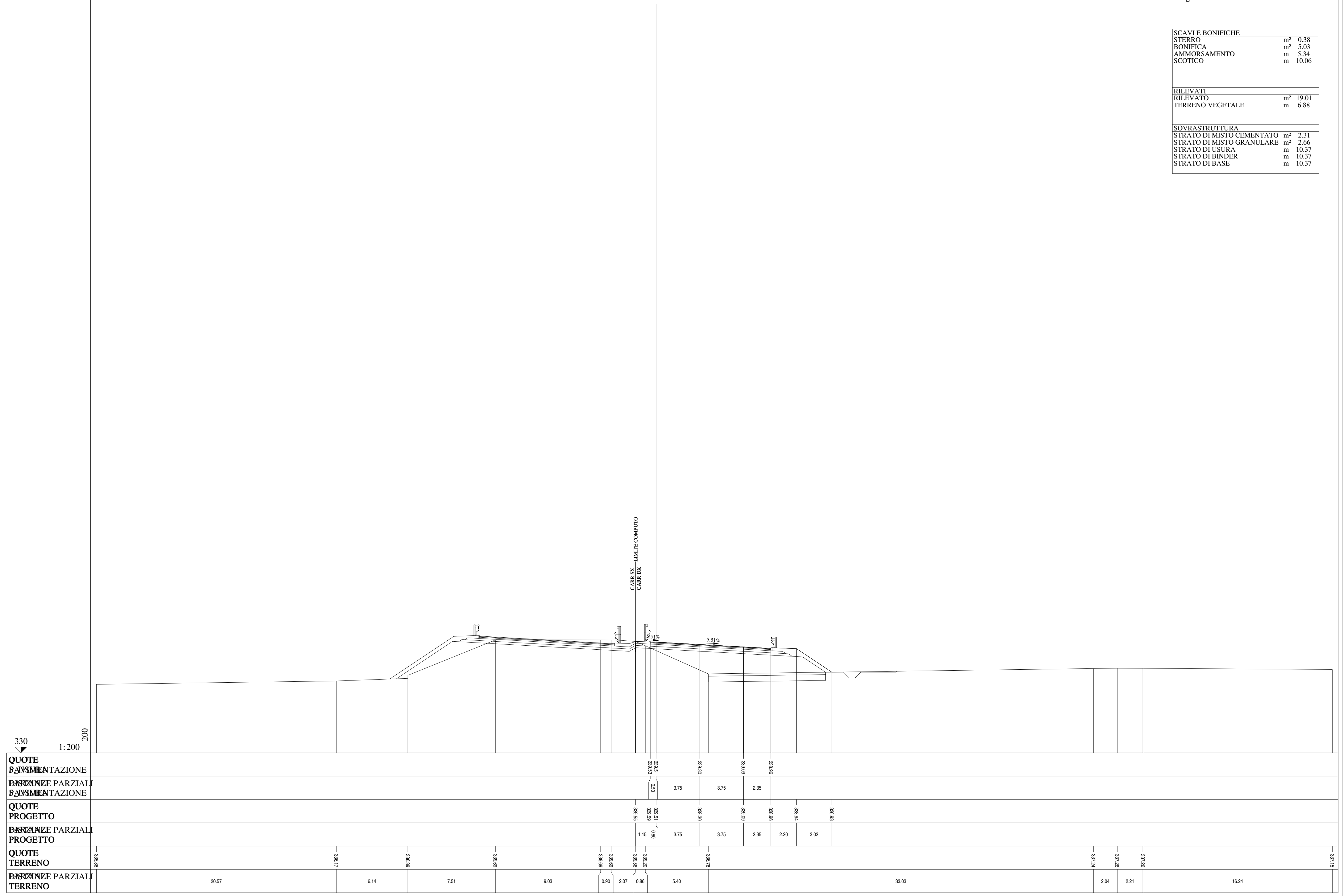
SOVRASTRUTTURA	
STRATO DI MISTO CEMENTATO	m <sup>2</sup> 2.28
STRATO DI MISTO GRANULARE	m <sup>2</sup> 2.63
STRATO DI USURA	m 10.28
STRATO DI BINDER	m 10.28
STRATO DI BASE	m 10.28



SCAVI E BONIFICHE	
STERRO	m <sup>2</sup> 0.38
BONIFICA	m <sup>2</sup> 5.03
AMMORSAMENTO	m 5.34
SCOTICO	m 10.06

RILEVATI	
RILEVATO	m <sup>2</sup> 19.01
TERRENO VEGETALE	m 6.88

SOVRASTRUTTURA	
STRATO DI MISTO CEMENTATO	m <sup>2</sup> 2.31
STRATO DI MISTO GRANULARE	m <sup>2</sup> 2.66
STRATO DI USURA	m 10.37
STRATO DI BINDER	m 10.37
STRATO DI BASE	m 10.37

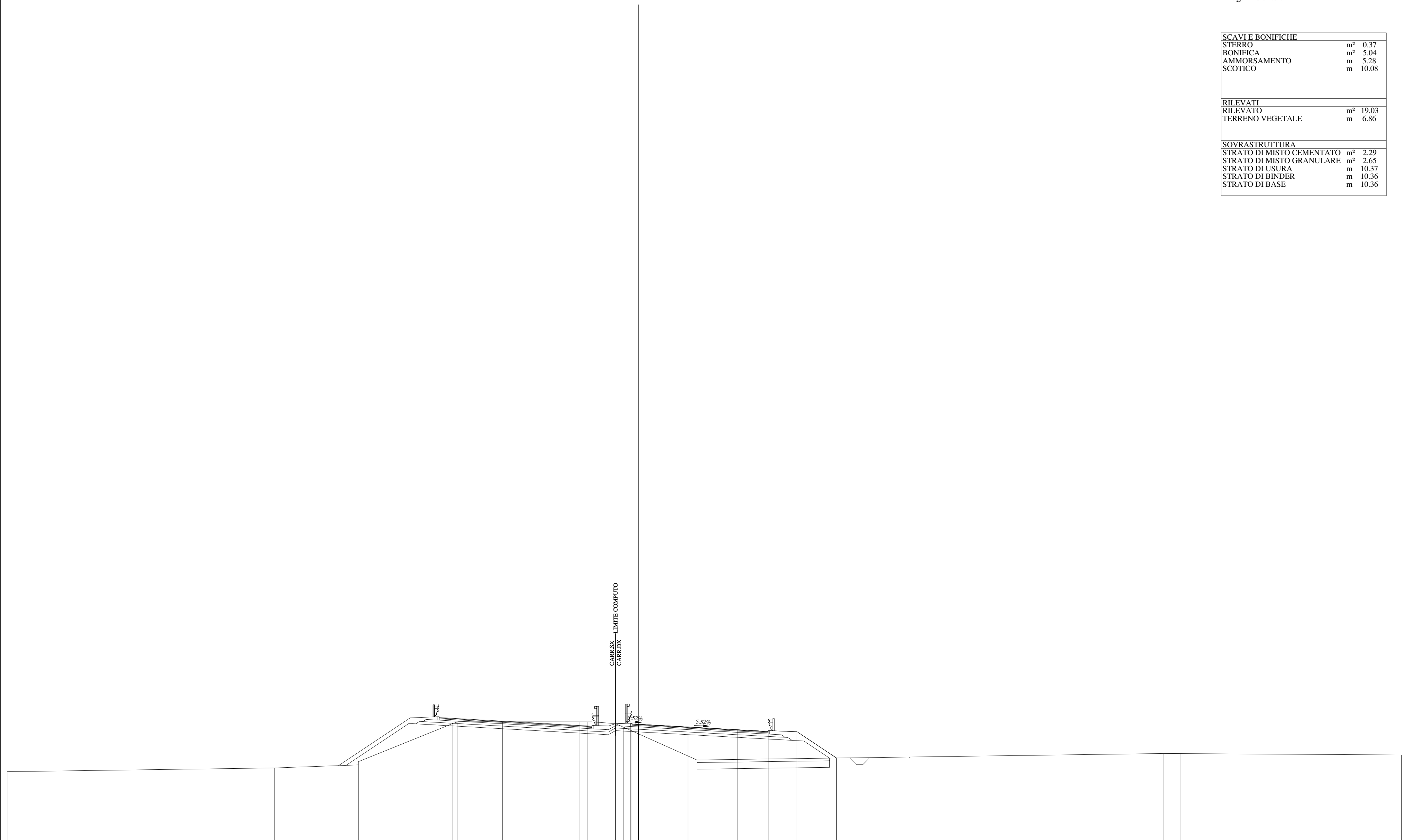


330  
 1:200  
 200

<b>QUOTE</b>													
<b>Distanze Parziali</b>													
<b>QUOTE</b>													
<b>Distanze Parziali</b>													
<b>QUOTE</b>	333.88	338.17	338.39	339.69	339.69	339.55	339.20	338.78	337.24	337.26	337.26	337.15	
<b>Distanze Parziali</b>	20.57	6.14	7.51	9.03	0.90	2.07	0.86	5.40	33.03	2.04	2.21	16.24	

SCAVI E BONIFICHE	
STERRO	m <sup>2</sup> 0.37
BONIFICA	m <sup>2</sup> 5.04
AMMORSAMENTO	m 5.28
SCOTICO	m 10.08
RILEVATI	
RILEVATO	m <sup>2</sup> 19.03
TERRENO VEGETALE	m 6.86
SOVRASTRUTTURA	
STRATO DI MISTO CEMENTATO	m <sup>2</sup> 2.29
STRATO DI MISTO GRANULARE	m <sup>2</sup> 2.65
STRATO DI USURA	m 10.37
STRATO DI BINDER	m 10.36
STRATO DI BASE	m 10.36

330  
 200  
 1:200



QUOTE SALVAMENTO												330.54	330.54	330.54	330.90	330.51	330.97	330.97	330.94	330.94					337.18
Distanze Parziali SALVAMENTO												0.50	3.75	3.75	2.35	2.20	3.00								
QUOTE PROGETTO												330.55	330.51	330.50	330.90	330.51	330.97	330.94	330.94						
Distanze Parziali PROGETTO												1.15	0.60	3.75	3.75	2.35	2.20	3.00							
QUOTE TERRENO	333.90																					337.27	337.29	337.28	
Distanze Parziali TERRENO	20.33		6.37	7.13	0.49	3.40	5.88	0.61	2.07	0.82	5.60			34.20								1.25	1.34		16.77

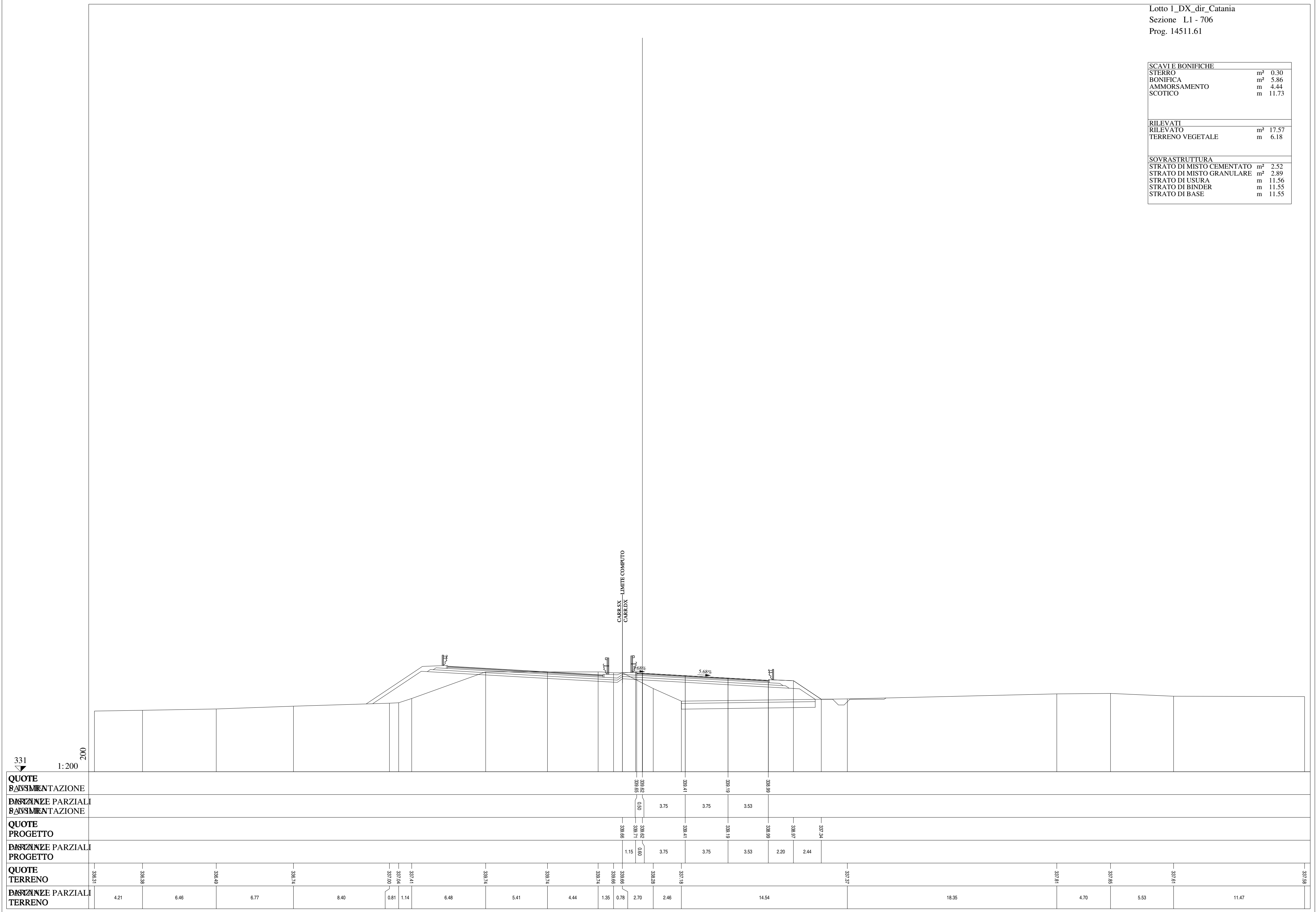
SCAVI E BONIFICHE	
STERRO	m <sup>2</sup> 0.30
BONIFICA	m <sup>2</sup> 5.86
AMMORSAMENTO	m 4.44
SCOTICO	m 11.73

RILEVATI	
RILEVATO	m <sup>2</sup> 17.57
TERRENO VEGETALE	m 6.18

SOVRASTRUTTURA	
STRATO DI MISTO CEMENTATO	m <sup>2</sup> 2.52
STRATO DI MISTO GRANULARE	m <sup>2</sup> 2.89
STRATO DI USURA	m 11.56
STRATO DI BINDER	m 11.55
STRATO DI BASE	m 11.55



331  
 200  
 1:200


<b>QUOTE</b>																			
<b>Distanze Parziali</b>																			
<b>QUOTE</b>																			
<b>Distanze Parziali</b>																			
<b>QUOTE</b>	338.31	338.38	338.49	338.74	337.00	337.04	337.41	338.74	338.74	339.74	339.66	339.66	338.28	337.18	337.37	337.81	337.85	337.61	337.58
<b>Distanze Parziali</b>	4.21	6.46	6.77	8.40	0.81	1.14	6.48	5.41	4.44	1.35	0.78	2.70	2.46	14.54	18.35	4.70	5.53	11.47	



SCAVI E BONIFICHE	
STERRO	m <sup>2</sup> 0.25
BONIFICA	m <sup>2</sup> 6.68
AMMORSAMENTO	m 3.69
SCOTICO	m 13.37

RILEVATI	
RILEVATO	m <sup>2</sup> 14.18
TERRENO VEGETALE	m 5.11

SOVRASTRUTTURA	
STRATO DI MISTO CEMENTATO	m <sup>2</sup> 2.81
STRATO DI MISTO GRANULARE	m <sup>2</sup> 3.23
STRATO DI USURA	m 13.27
STRATO DI BINDER	m 13.26
STRATO DI BASE	m 13.26



<b>QUOTE</b>																	
<b>BASIMENTAZIONE</b>																	
<b>DISTANZE PARZIALI</b>																	
<b>BASIMENTAZIONE</b>																	
<b>QUOTE</b>																	
<b>PROGETTO</b>																	
<b>DISTANZE PARZIALI</b>																	
<b>PROGETTO</b>																	
<b>QUOTE</b>																	
<b>TERRENO</b>	338.70	338.79	338.91	337.30	337.52	338.54	338.78	338.75	338.77	338.75	338.48	337.53	337.92	338.31	338.38	337.89	337.87
<b>DISTANZE PARZIALI</b>																	
<b>TERRENO</b>	6.29	3.77	12.81	4.44	6.21	0.88	8.96	1.57	2.48	1.94	12.94	16.57	9.39	10.91	5.59		



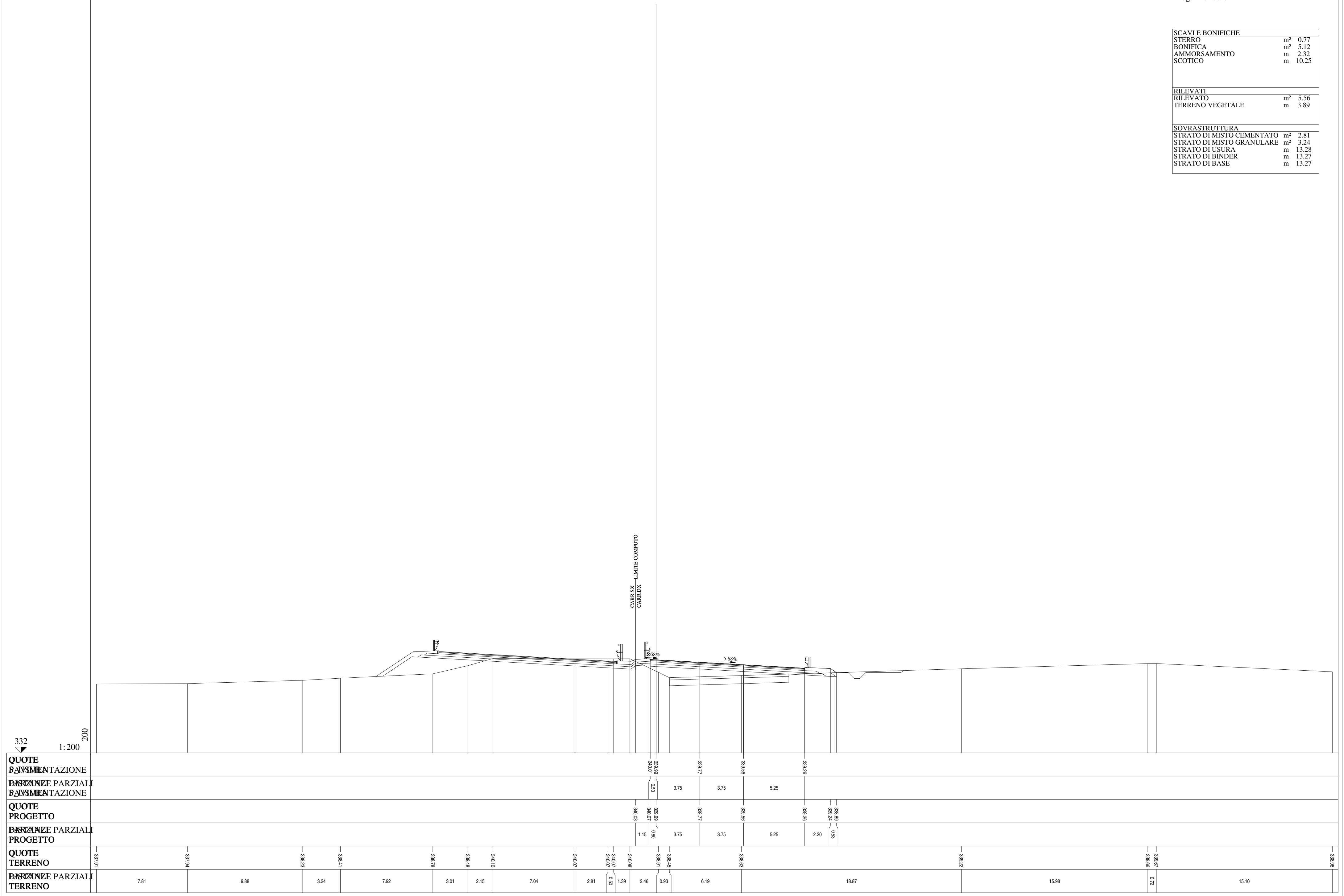
SCAVI E BONIFICHE	
STERRO	m <sup>2</sup> 0.77
BONIFICA	m <sup>2</sup> 5.12
AMMORSAMENTO	m 2.32
SCOTICO	m 10.25

RILEVATI	
RILEVATO	m <sup>2</sup> 5.56
TERRENO VEGETALE	m 3.89

SOVRASTRUTTURA	
STRATO DI MISTO CEMENTATO	m <sup>2</sup> 2.81
STRATO DI MISTO GRANULARE	m <sup>2</sup> 3.24
STRATO DI USURA	m 13.28
STRATO DI BINDER	m 13.27
STRATO DI BASE	m 13.27



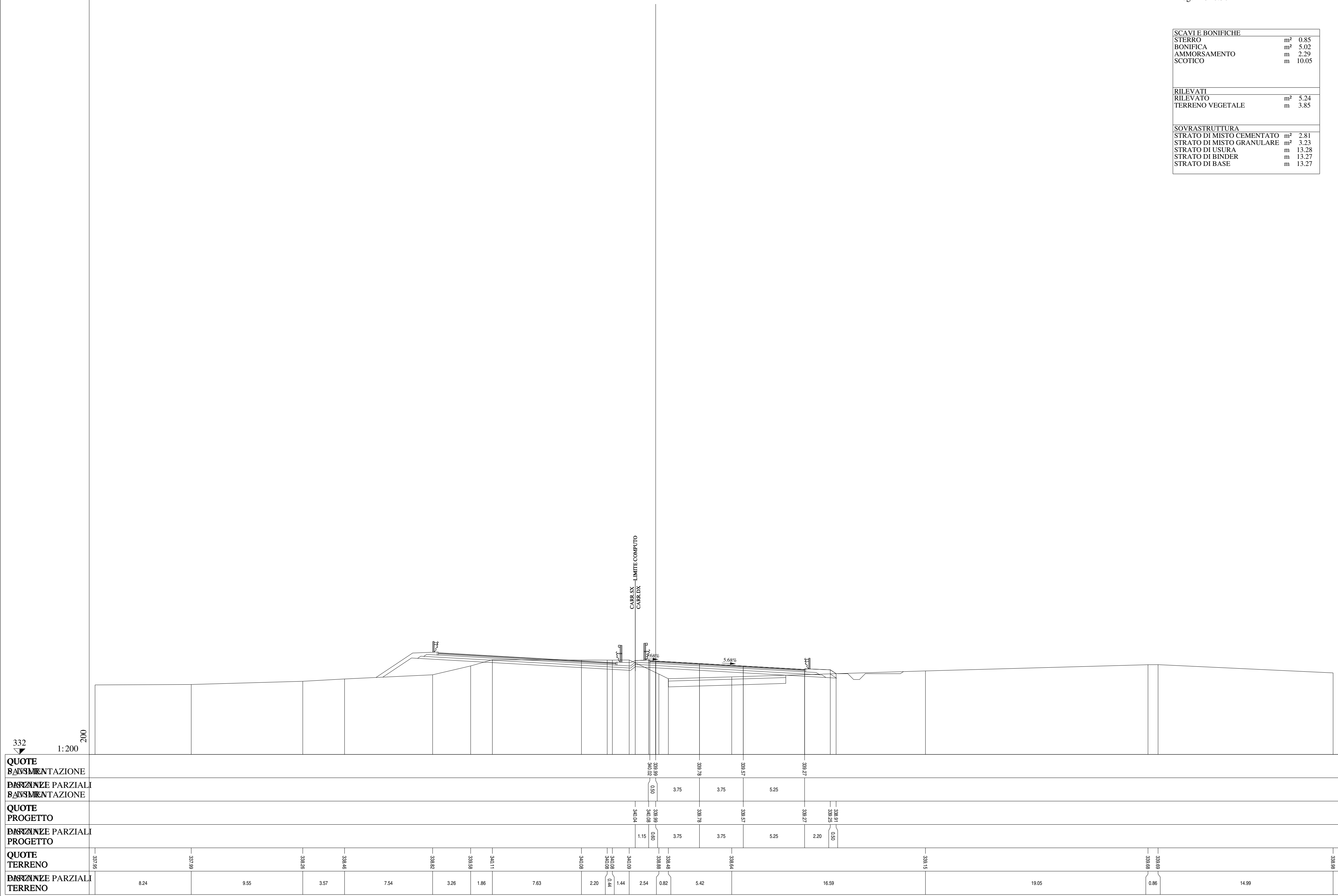
332  
 200  
 1:200

QUOTE	337.91	337.94	338.23	338.41	338.78	339.48	340.10	340.07	340.07	340.07	340.08	339.81	338.45	338.63	339.22	339.66	339.67	339.96		
<b>QUOTE</b>																				
<b>DISTANZE PARZIALI</b>																				
<b>QUOTE</b>																				
<b>DISTANZE PARZIALI</b>																				
<b>QUOTE</b>																				
<b>DISTANZE PARZIALI</b>	7.81		9.88	3.24	7.92	3.01	2.15	7.04	2.81	0.90	1.39	2.46	0.93	6.19		18.87		15.98	0.72	15.10

SCAVI E BONIFICHE	
STERRO	m <sup>2</sup> 0.85
BONIFICA	m <sup>2</sup> 5.02
AMMORSAMENTO	m 2.29
SCOTICO	m 10.05

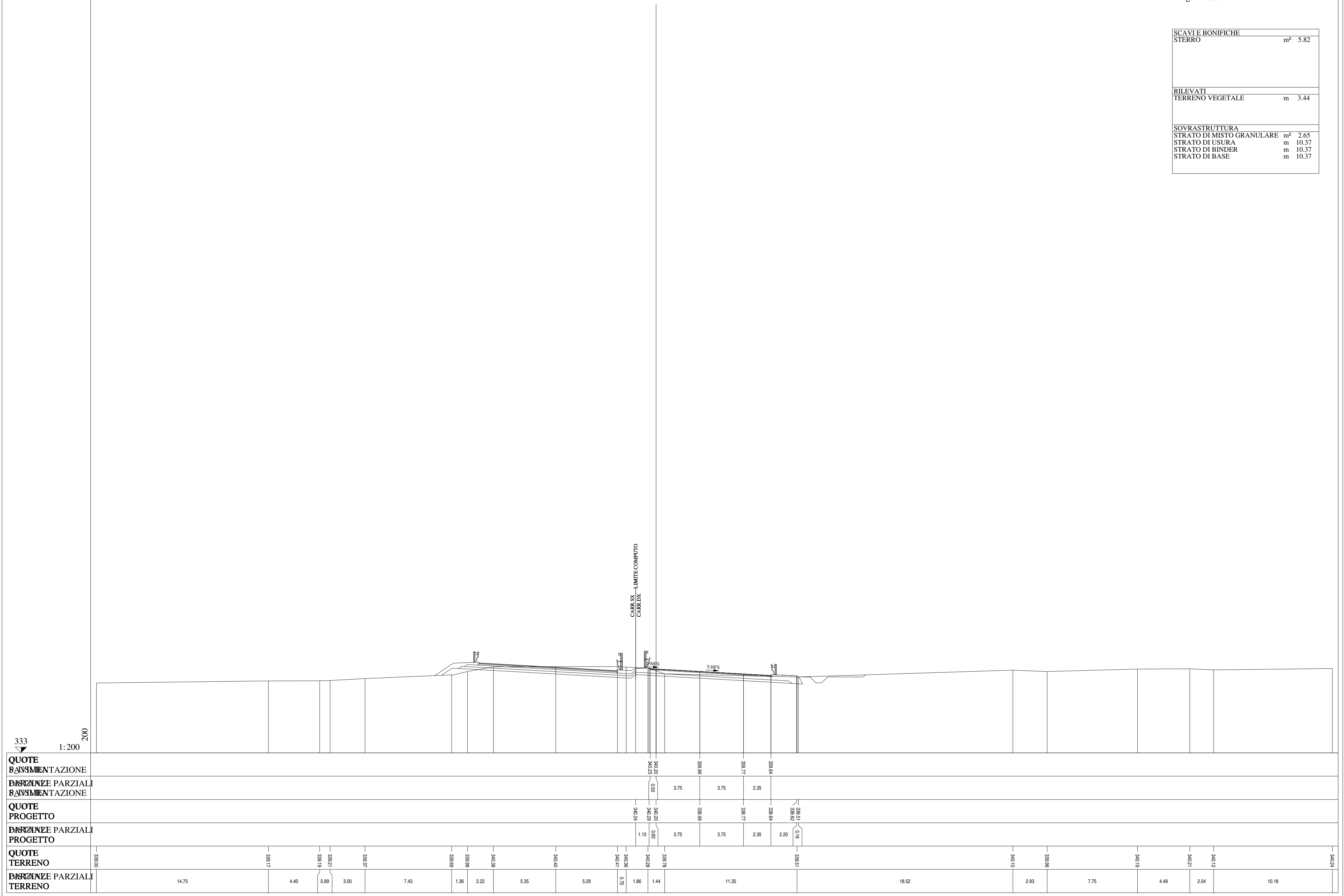
RILEVATI	
RILEVATO	m <sup>2</sup> 5.24
TERRENO VEGETALE	m 3.85

SOVRASTRUTTURA	
STRATO DI MISTO CEMENTATO	m <sup>2</sup> 2.81
STRATO DI MISTO GRANULARE	m <sup>2</sup> 3.23
STRATO DI USURA	m 13.28
STRATO DI BINDER	m 13.27
STRATO DI BASE	m 13.27



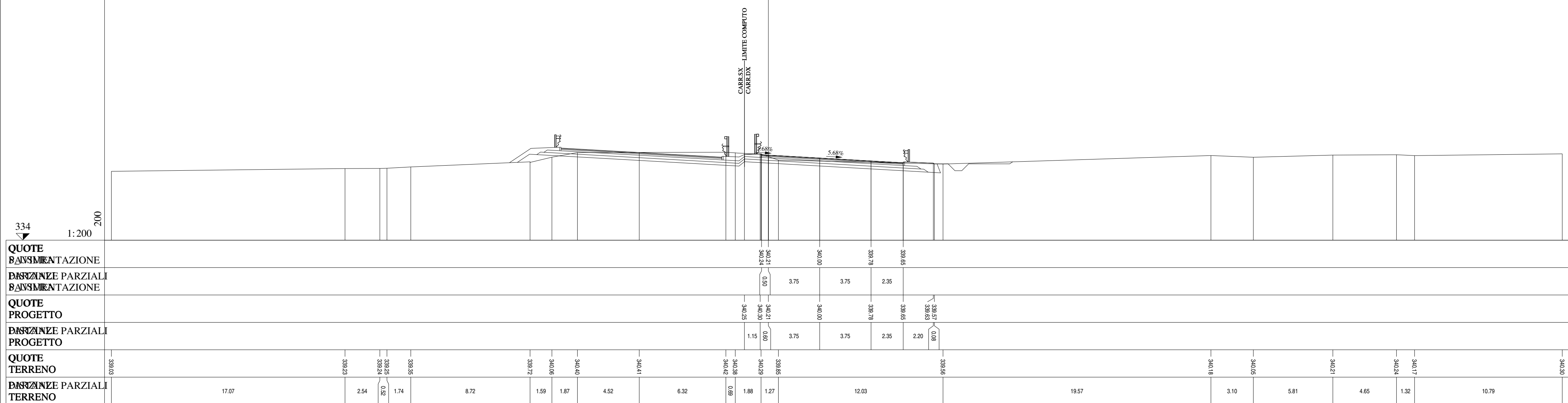
<b>QUOTE</b>																																					
<b>BASIMENTAZIONE</b>																																					
<b>Distanze Parziali</b>																																					
<b>Basimentazione</b>																																					
<b>QUOTE</b>																																					
<b>PROGETTO</b>																																					
<b>Distanze Parziali</b>																																					
<b>Progetto</b>																																					
<b>QUOTE</b>																																					
<b>TERRENO</b>	337.95		337.99		338.26		338.46		338.82		339.89		340.11		340.08		340.08		340.08		340.09		338.88		338.48		338.64		338.15		338.69		338.69		338.99		
<b>Distanze Parziali</b>																																					
<b>Terreno</b>		8.24		9.55		3.57		7.54		3.26		1.86		7.63		2.20		0.44		1.44		2.54		0.82		5.42				16.59			19.05		0.86		14.99

<b>SCAVI E BONIFICHE</b>	
STERRO	m <sup>2</sup> 5.82
<b>RILEVATI</b>	
TERRENO VEGETALE	m 3.44
<b>SOVRASTRUTTURA</b>	
STRATO DI MISTO GRANULARE	m <sup>2</sup> 2.65
STRATO DI USURA	m 10.37
STRATO DI BINDER	m 10.37
STRATO DI BASE	m 10.37



<b>QUOTE PAVIMENTAZIONE</b>	340.23	340.23	339.99	339.77	339.64	339.54	339.52	339.51	340.10	339.88	340.19	340.21	340.12	340.24						
<b>DISTANZE PARZIALI PAVIMENTAZIONE</b>		0.50	3.75	3.75	2.35															
<b>QUOTE PROGETTO</b>	340.24	340.20	339.99	339.77	339.64	339.52	339.51													
<b>DISTANZE PARZIALI PROGETTO</b>		1.15	0.60	3.75	3.75	2.35	2.20	0.16												
<b>QUOTE TERRENO</b>	339.00	339.17	339.19	339.21	339.37	339.69	339.88	340.08	340.40	340.56	340.41	340.28	339.78	340.24						
<b>DISTANZE PARZIALI TERRENO</b>		14.75	4.40	0.89	3.00	7.43	1.36	2.22	5.35	5.29	0.75	1.86	1.44	11.35	18.52	2.93	7.75	4.49	2.04	10.18

<b>SCAVI E BONIFICHE</b>	
STERRO	m <sup>2</sup> 6.61
<b>RILEVATI</b>	
TERRENO VEGETALE	m 3.35
<b>SOVRASTRUTTURA</b>	
STRATO DI MISTO CEMENTATO	m <sup>2</sup> 2.28
STRATO DI MISTO GRANULARE	m <sup>2</sup> 2.64
STRATO DI USURA	m 10.37
STRATO DI BINDER	m 10.37
STRATO DI BASE	m 10.37



334  
200  
1:200

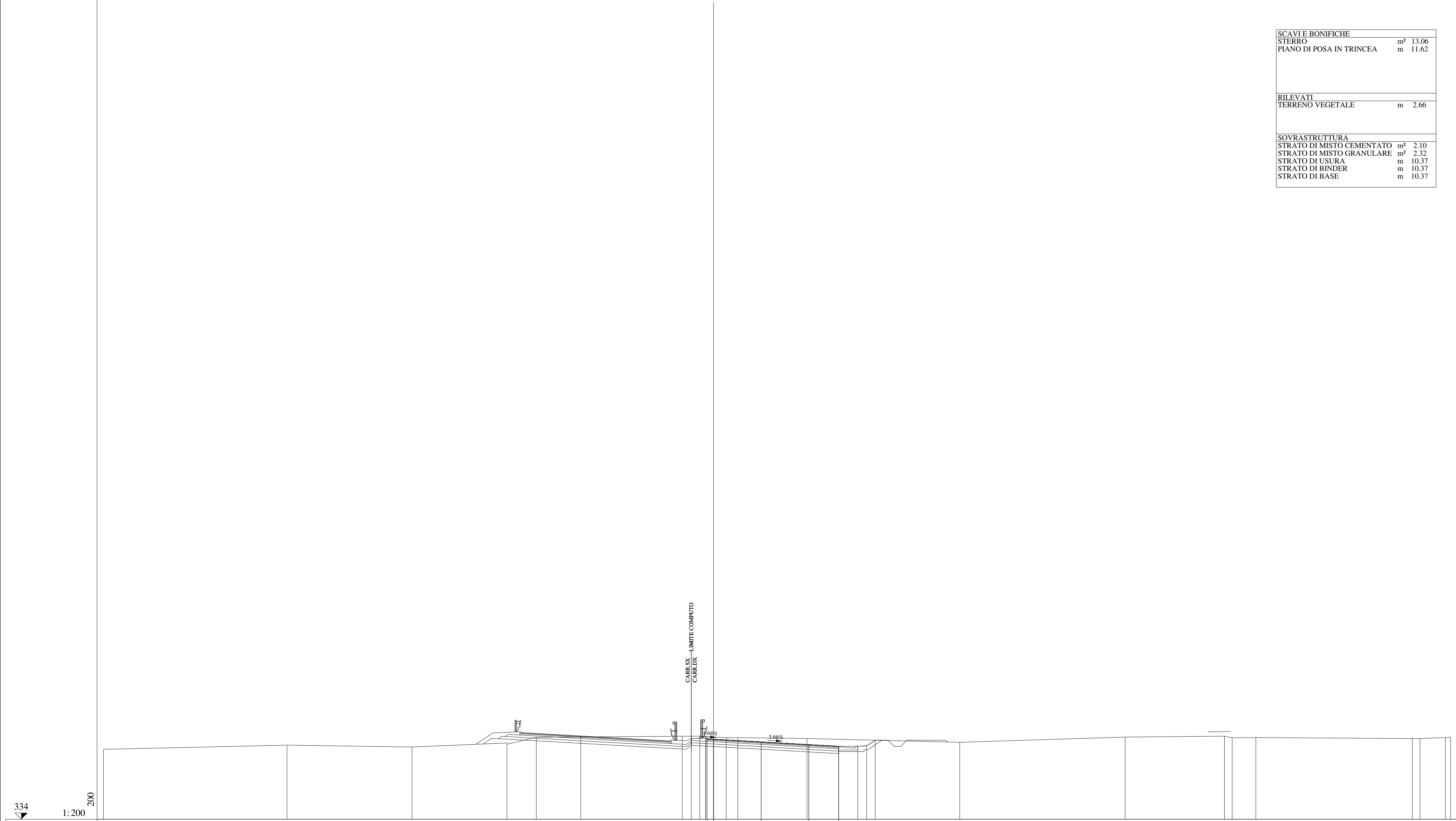
<b>QUOTE</b>	
<b>Distanze Parziali</b>	
<b>QUOTE</b>	
<b>Distanze Parziali</b>	
<b>QUOTE</b>	
<b>Distanze Parziali</b>	
<b>QUOTE</b>	
<b>Distanze Parziali</b>	
<b>QUOTE</b>	
<b>Distanze Parziali</b>	

340.24	340.21	340.00	339.78	339.65	339.57	339.53	339.56	340.17	340.18	340.05	340.21	340.24	340.17	340.30				
0.90	3.75	3.75	2.35	0.08	0.08	1.15	0.89	1.27	12.03	19.57	3.10	5.81	4.65	1.32	10.79			
340.24	340.21	340.00	339.78	339.65	339.57	339.53	339.56	340.17	340.18	340.05	340.21	340.24	340.17	340.30				
17.07	2.54	0.92	1.74	8.72	1.59	1.87	4.52	6.32	0.89	1.88	1.27	12.03	19.57	3.10	5.81	4.65	1.32	10.79

SCAVI E BONIFICHE		
STERRO	m <sup>2</sup>	13.06
PIANO DI POSA IN TRINCEA	m	11.62


RILEVATI		
TERRENO VEGETALE	m	2.66

SOVRASTRUTTURA		
STRATO DI MISTO CEMENTATO	m <sup>2</sup>	2.10
STRATO DI MISTO GRANULARE	m <sup>2</sup>	2.32
STRATO DI USURA	m	10.37
STRATO DI BINDER	m	10.37
STRATO DI BASE	m	10.37



<b>QUOTE</b> BASIMENTAZIONE	339.50	339.83	339.88	340.00	340.45	340.47	340.42	340.38	340.08	338.87	338.74	340.22	340.43	340.46	340.48						
<b>DISTANZE PARZIALI</b> BASIMENTAZIONE							0.50	3.75	3.75	2.35		0.07			0.42						
<b>QUOTE</b> PROGETTO							340.34	340.30	340.09	338.87	338.74	340.22	340.43	340.46	340.48						
<b>DISTANZE PARZIALI</b> PROGETTO							1.15	0.60	3.75	3.75	2.35	1.50	0.70		0.42						
<b>QUOTE</b> TERRENO	339.50	339.83	339.88	340.00	340.45	340.47	340.42	340.38	340.08	338.87	338.74	340.22	340.43	340.46	340.48						
<b>DISTANZE PARZIALI</b> TERRENO		14.44	9.85	7.46	2.31	3.50	7.98	1.38	0.47	1.61	0.91	5.45	12.01	13.02	7.81	0.61	1.86	12.31	0.91	1.99	0.42

<b>SCAVI E BONIFICHE</b>	
STERRO	m <sup>2</sup> 18.45
PIANO DI POSA IN TRINCEA	m 9.29
<b>RILEVATI</b>	
TERRENO VEGETALE	m 3.80
<b>SOVRASTRUTTURA</b>	
STRATO DI MISTO CEMENTATO	m <sup>2</sup> 2.09
STRATO DI MISTO GRANULARE	m <sup>2</sup> 2.32
STRATO DI USURA	m 10.37
STRATO DI BINDER	m 10.37
STRATO DI BASE	m 10.37




335	200																									
<b>QUOTE</b>																										
<b>BAVIMENTAZIONE</b>																										
<b>Distanze Parziali</b>																										
<b>BAVIMENTAZIONE</b>																										
<b>QUOTE</b>																										
<b>PROGETTO</b>																										
<b>Distanze Parziali</b>																										
<b>PROGETTO</b>																										
<b>QUOTE</b>																										
<b>TERRENO</b>		340.90																								
<b>Distanze Parziali</b>																										
<b>TERRENO</b>			6.41	2.36	5.68	7.04	0.01	0.98	2.11	0.44	1.79	0.07	0.01	0.89	0.01	0.84	0.82	1.19	1.40	1.68	3.04	29.51	3.67	7.18	7.18	1.24



SCAVI E BONIFICHE	
STERRO	m <sup>2</sup> 29.73
PIANO DI POSA IN TRINCEA	m 10.15

RILEVATI	
TERRENO VEGETALE	m 6.42

SOVRASTRUTTURA	
STRATO DI MISTO CEMENTATO	m <sup>2</sup> 2.09
STRATO DI MISTO GRANULARE	m <sup>2</sup> 2.32
STRATO DI USURA	m 10.37
STRATO DI BINDER	m 10.37
STRATO DI BASE	m 10.37



335  
 1:200  
 200


<b>QUOTE</b>																	
<b>BAVIMENTAZIONE</b>																	
<b>Distanze Parziali</b>																	
<b>BAVIMENTAZIONE</b>																	
<b>QUOTE</b>																	
<b>PROGETTO</b>																	
<b>Distanze Parziali</b>																	
<b>PROGETTO</b>																	
<b>QUOTE</b>																	
<b>TERRENO</b>	340.08	340.14		341.17	341.41	341.88	342.63	341.88	340.88	340.83	341.65	341.88	342.00	342.84	342.94	342.91	
<b>Distanze Parziali</b>	1.41	8.72	3.29	9.62	0.01	0.89	10.85	2.70	9.71	0.90	0.42	1.01	2.77	4.43	8.15	0.69	40.98
<b>TERRENO</b>																	



SCAVI E BONIFICHE	
STERRO	m² 22.57
PIANO DI POSA IN TRINCEA	m 11.62

RILEVATI	
TERRENO VEGETALE	m 4.65

SOVRASTRUTTURA	
STRATO DI MISTO CEMENTATO	m² 2.09
STRATO DI MISTO GRANULARE	m² 2.32
STRATO DI USURA	m 10.37
STRATO DI BINDER	m 10.37
STRATO DI BASE	m 10.37




<b>QUOTE</b>																																
<b>BASIMENTAZIONE</b>																																
<b>Distanze Parziali</b>																																
<b>BASIMENTAZIONE</b>																																
<b>QUOTE</b>																																
<b>PROGETTO</b>																																
<b>Distanze Parziali</b>																																
<b>PROGETTO</b>																																
<b>QUOTE</b>																																
<b>TERRENO</b>	339.17	339.20	339.27	339.38	339.50	339.65	339.82	340.26	340.67	340.79	340.80	341.06	341.18	341.01	341.27	341.28	341.28	341.55	341.55	341.71	341.59	341.85	342.11	342.52	342.84	342.88	342.80	343.11	343.26	343.37	343.69	344.08
<b>Distanze Parziali</b>	0.98	2.07	1.73	1.62	0.87	1.83	1.97	4.57	4.70	5.33	2.51	2.70	1.29	0.73	0.91	0.71	5.81	4.21	0.89	1.75	0.87	1.57	6.68	9.21	6.24	1.63	0.94	4.97	1.49	1.48	5.28	18.76
<b>TERRENO</b>																																

SCAVI E BONIFICHE	
STERRO	m <sup>2</sup> 21.16
PIANO DI POSA IN TRINCEA	m 11.62

RILEVATI	
TERRENO VEGETALE	m 4.46


SOVRASTRUTTURA	
STRATO DI MISTO CEMENTATO	m <sup>2</sup> 2.09
STRATO DI MISTO GRANULARE	m <sup>2</sup> 2.32
STRATO DI USURA	m 10.37
STRATO DI BINDER	m 10.37
STRATO DI BASE	m 10.37



<b>QUOTE</b>																										
<b>BASIMENTAZIONE</b>																										
<b>DISTANZE PARZIALI</b>																										
<b>BASIMENTAZIONE</b>										0.50	3.75	3.75	2.35													
<b>QUOTE</b>																										
<b>PROGETTO</b>										3.75	3.75	2.35	1.50	0.70	2.17											
<b>DISTANZE PARZIALI</b>																										
<b>PROGETTO</b>										1.15	0.60	3.75	3.75	2.35	1.50	0.70	2.17									
<b>QUOTE</b>																										
<b>TERRENO</b>	341.22	341.27	342.05	342.13	342.10	342.12	342.08	342.01	341.84	341.69	341.71	341.75	341.84	341.59	341.72	342.01	342.18	342.39	342.69	342.77	342.75	342.83	342.80	342.75	342.90	344.80
<b>DISTANZE PARZIALI</b>																										
<b>TERRENO</b>	0.61	6.53	9.92	1.71	1.60	0.22	1.50	5.12	4.25	1.50	0.66	0.66	10.17	0.94	4.36	2.28	4.92	8.71	1.61	0.69	1.48	1.69	8.17	1.56	24.64	

Lotto 1\_DX\_dir\_Catania  
 Sezione L1 - 719  
 Prog. 14725.00

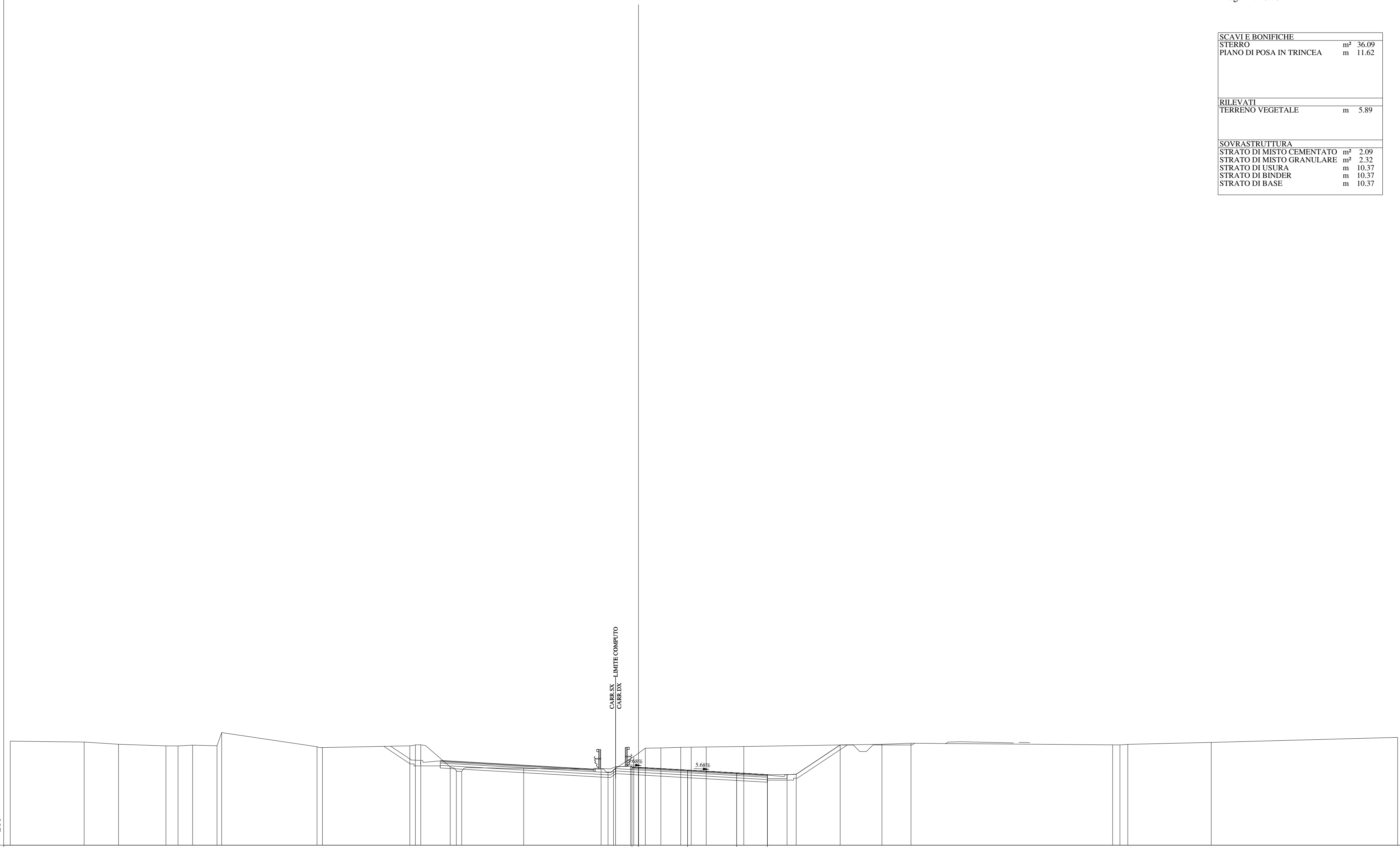
<b>SCAVI E BONIFICHE</b>		
STERRO	m <sup>2</sup>	33.31
PIANO DI POSA IN TRINCEA	m	11.62
<b>RILEVATI</b>		
TERRENO VEGETALE	m	5.56
<b>SOVRASTRUTTURA</b>		
STRATO DI MISTO CEMENTATO	m <sup>2</sup>	2.10
STRATO DI MISTO GRANULARE	m <sup>2</sup>	2.32
STRATO DI USURA	m	10.37
STRATO DI BINDER	m	10.37
STRATO DI BASE	m	10.37



336	200
1:200	
<b>QUOTE BASIMENTAZIONE</b>	
<b>DISTANZE PARZIALI BASIMENTAZIONE</b>	
<b>QUOTE PROGETTO</b>	
<b>DISTANZE PARZIALI PROGETTO</b>	
<b>QUOTE TERRENO</b>	
<b>DISTANZE PARZIALI TERRENO</b>	

341.91	341.91	341.70	341.49	341.35	341.35	341.35	341.38	341.35	343.44	343.60	343.55	343.53	343.98	344.32
0.50	3.75	3.75	2.35		1.50	0.70	3.08						0.61	14.84
341.91	341.91	341.70	341.49	341.35	341.35	341.38	341.35	343.44	343.60	343.55	343.53	343.98	344.32	
1.15	0.60	3.75	3.75	2.35	1.50	0.70	3.08						0.61	14.84
341.91	341.91	341.70	341.49	341.35	341.35	341.38	341.35	343.44	343.60	343.55	343.53	343.98	344.32	
12.70	0.43	8.96	1.31	0.40	2.22	0.41	3.24	3.91	1.64	13.91	0.90	6.31	5.84	6.26

<b>SCAVI E BONIFICHE</b>		
STERRO	m <sup>2</sup>	36.09
PIANO DI POSA IN TRINCEA	m	11.62
<b>RILEVATI</b>		
TERRENO VEGETALE	m	5.89
<b>SOVRASTRUTTURA</b>		
STRATO DI MISTO CEMENTATO	m <sup>2</sup>	2.09
STRATO DI MISTO GRANULARE	m <sup>2</sup>	2.32
STRATO DI USURA	m	10.37
STRATO DI BINDER	m	10.37
STRATO DI BASE	m	10.37

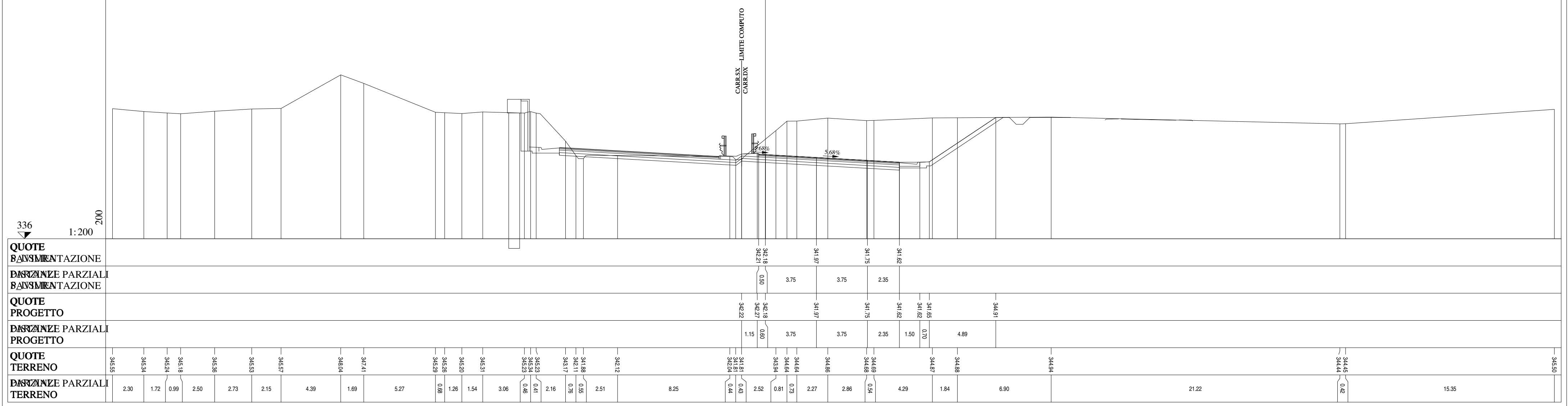


QUOTE BANSIMENTAZIONE									341.38	341.38	341.74	341.53	341.39	341.42																
DISTANZE PARZIALI BANSIMENTAZIONE									0.50		3.75		2.35																	
QUOTE PROGETTO								341.39	341.35	341.74	341.53	341.39	341.42		343.86															
DISTANZE PARZIALI PROGETTO								1.15	0.60	3.75		2.35	1.50	0.70	3.36															
QUOTE TERRENO	343.95	343.88	343.71	343.65	343.59	343.51	343.46	343.53	343.67	343.64	343.88	343.86	343.71	343.54	343.71	343.79			343.86			343.81	343.71	343.67		344.24				
DISTANZE PARZIALI TERRENO	5.65	2.62	3.62	0.93	1.11	1.87	0.35	7.29	0.41	6.68	0.43	0.41	2.25	0.45	4.74	5.91	0.53	1.55	0.88	1.19	1.52	0.80	1.14	2.88	10.55	2.22	15.41	0.60	6.38	14.24

SCAVI E BONIFICHE		
STERRO	m <sup>2</sup>	51.73
PIANO DI POSA IN TRINCEA	m	11.62

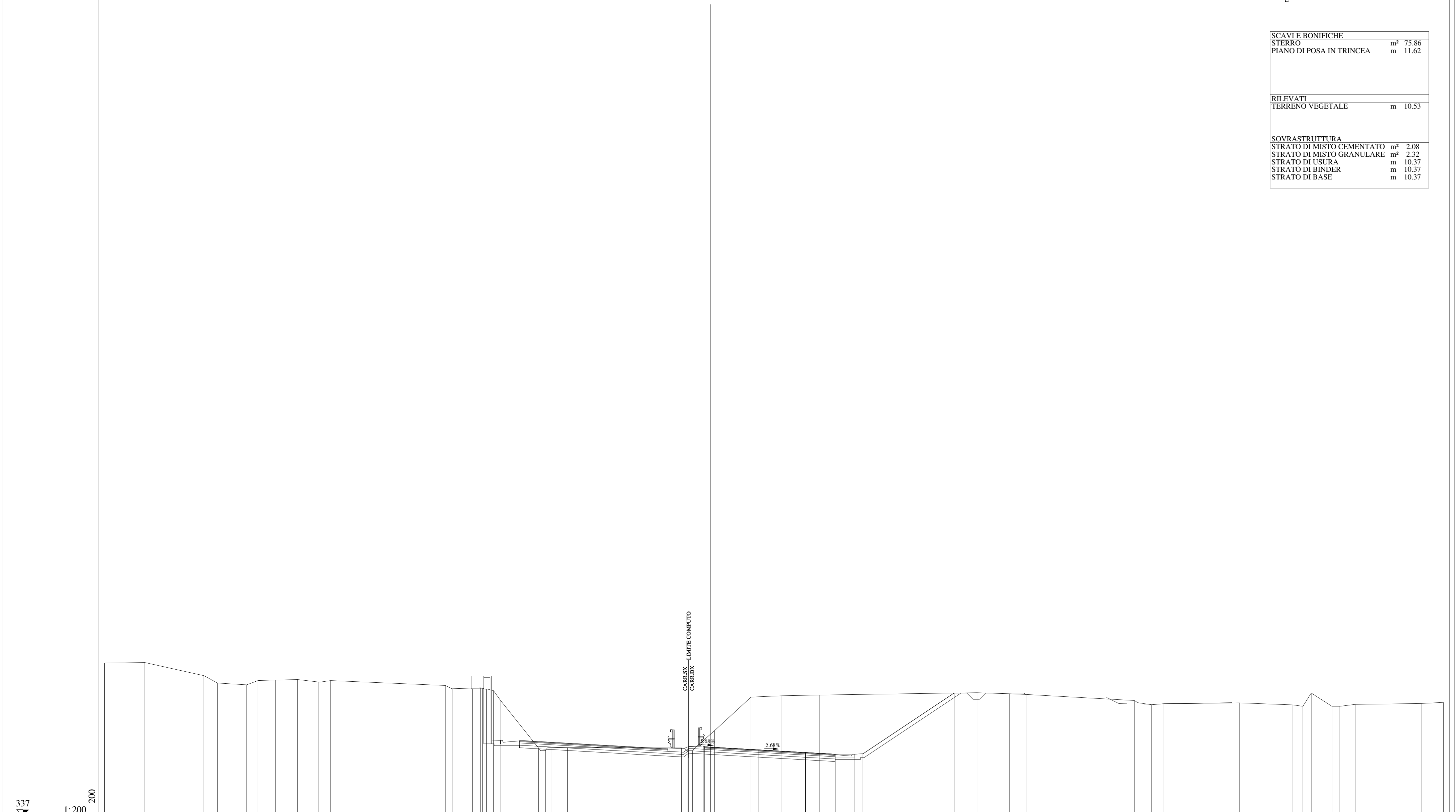
RILEVATI		
TERRENO VEGETALE	m	7.73

SOVRASTRUTTURA		
STRATO DI MISTO CEMENTATO	m <sup>2</sup>	2.10
STRATO DI MISTO GRANULARE	m <sup>2</sup>	2.32
STRATO DI USURA	m	10.37
STRATO DI BINDER	m	10.37
STRATO DI BASE	m	10.37



336  
1:200

SCAVI E BONIFICHE	
STERRO	m <sup>2</sup> 75.86
PIANO DI POSA IN TRINCEA	m 11.62
RILEVATI	
TERRENO VEGETALE	m 10.53
SOVRASTRUTTURA	
STRATO DI MISTO CEMENTATO	m <sup>2</sup> 2.08
STRATO DI MISTO GRANULARE	m <sup>2</sup> 2.32
STRATO DI USURA	m 10.37
STRATO DI BINDER	m 10.37
STRATO DI BASE	m 10.37



337  
 1:200

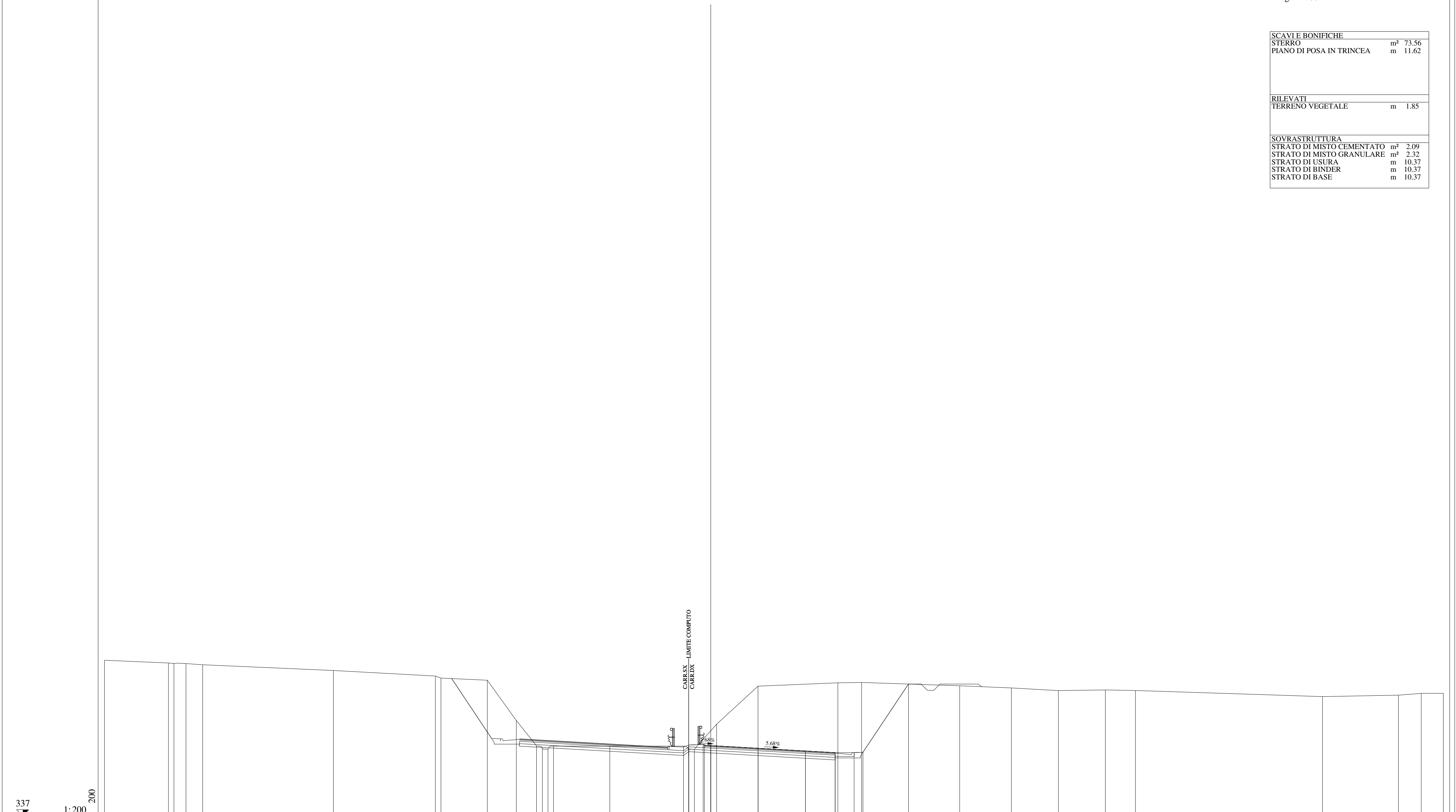
<b>QUOTE</b>																				
<b>Distanze Parziali</b>																				
<b>QUOTE</b>																				
<b>Distanze Parziali</b>																				
<b>QUOTE</b>	349.10	349.15	349.11	347.52	347.72	347.80	347.60	347.72	347.78	347.80	347.80	347.80	347.80	347.80	347.80	347.80	347.80	347.80	347.80	347.80
<b>Distanze Parziali</b>	3.19	4.69	1.07	2.31	0.90	1.37	1.77	1.67	0.94	9.08	0.93	2.26	0.46	0.58	0.58	0.44	0.44	0.44	0.44	0.44
<b>QUOTE</b>	349.10	349.15	349.11	347.52	347.72	347.80	347.60	347.72	347.78	347.80	347.80	347.80	347.80	347.80	347.80	347.80	347.80	347.80	347.80	347.80
<b>Distanze Parziali</b>	3.19	4.69	1.07	2.31	0.90	1.37	1.77	1.67	0.94	9.08	0.93	2.26	0.46	0.58	0.58	0.44	0.44	0.44	0.44	0.44



SCAVI E BONIFICHE	
STERRO	m <sup>2</sup> 73.56
PIANO DI POSA IN TRINCEA	m 11.62

RILEVATI	
TERRENO VEGETALE	m 1.85

SOVRASTRUTTURA	
STRATO DI MISTO CEMENTATO	m <sup>2</sup> 2.09
STRATO DI MISTO GRANULARE	m <sup>2</sup> 2.32
STRATO DI USURA	m 10.37
STRATO DI BINDER	m 10.37
STRATO DI BASE	m 10.37



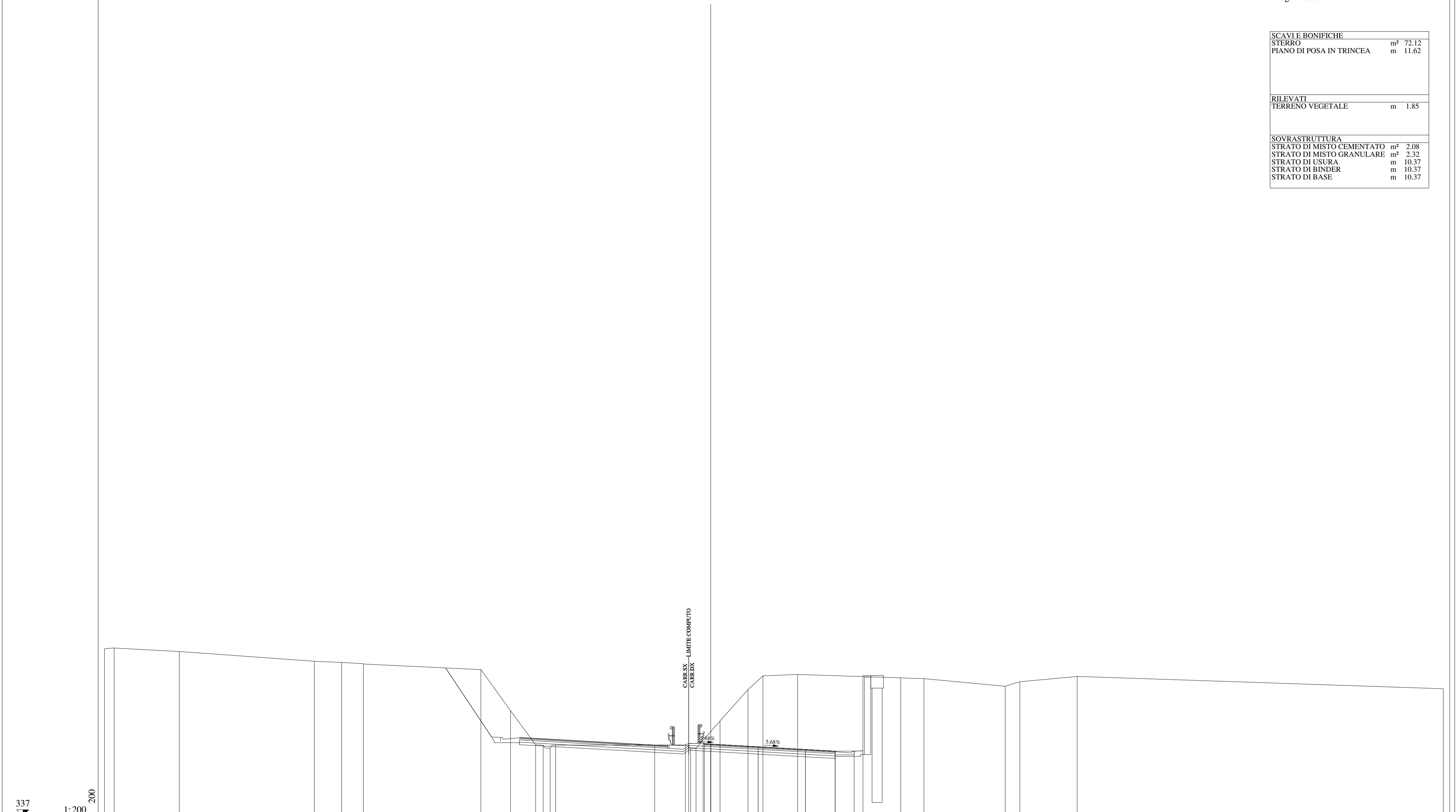
337  
 1:200

<b>QUOTE</b>																											
<b>BASSIMENTAZIONE</b>																											
<b>DISTANZE PARZIALI</b>																											
<b>BASSIMENTAZIONE</b>																											
<b>QUOTE</b>																											
<b>PROGETTO</b>																											
<b>DISTANZE PARZIALI</b>																											
<b>PROGETTO</b>																											
<b>QUOTE</b>																											
<b>TERRENO</b>	348.33					348.52																					
<b>DISTANZE PARZIALI</b>																											
<b>TERRENO</b>	5.07	0.43	0.95	1.33	10.34	8.08	0.44	3.67	2.30	1.60	0.86	0.44	4.46	5.84	1.76	3.28	6.32	1.88	7.77	4.09	3.72	3.72	2.38	14.81	6.01	1.81	1.75

SCAVI E BONIFICHE	
STERRO	m <sup>2</sup> 72.12
PIANO DI POSA IN TRINCEA	m 11.62

RILEVATI	
TERRENO VEGETALE	m 1.85

SOVRASTRUTTURA	
STRATO DI MISTO CEMENTATO	m <sup>2</sup> 2.08
STRATO DI MISTO GRANULARE	m <sup>2</sup> 2.32
STRATO DI USURA	m 10.37
STRATO DI BINDER	m 10.37
STRATO DI BASE	m 10.37

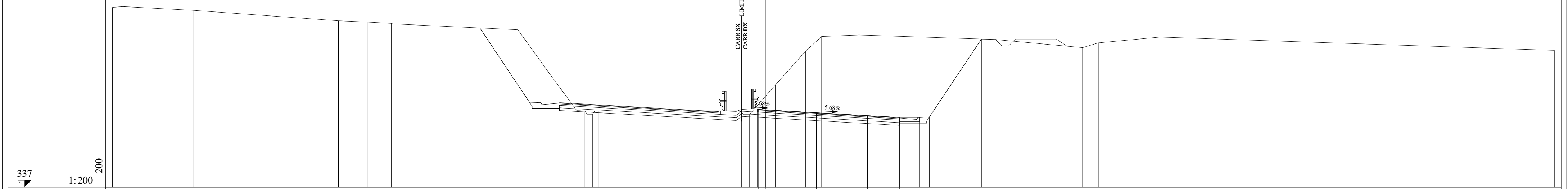


<b>QUOTE</b>																									
<b>BASIMENTAZIONE</b>																									
<b>Distanze Parziali</b>																									
<b>BASIMENTAZIONE</b>																									
<b>QUOTE</b>																									
<b>PROGETTO</b>																									
<b>Distanze Parziali</b>																									
<b>PROGETTO</b>																									
<b>QUOTE</b>	350.24	350.29	350.02	349.25	348.15	349.06	348.59	348.33	348.61	348.21	348.83	348.22	348.52	347.00	348.09	348.20	347.83	347.87	347.27	347.82	348.05	347.07			
<b>Distanze Parziali</b>	0.77	5.16	10.68	2.17	1.72	9.30	2.35	1.99	0.44	0.55	0.99	0.44	7.84	2.44	0.44	1.90	2.21	1.18	2.75	8.16	1.84	6.43	1.16	4.54	28.99

SCAVI E BONIFICHE	
STERRO	m <sup>2</sup> 79.54
PIANO DI POSA IN TRINCEA	m 11.62

RILEVATI	
TERRENO VEGETALE	m 1.85

SOVRASTRUTTURA	
STRATO DI MISTO CEMENTATO	m <sup>2</sup> 2.08
STRATO DI MISTO GRANULARE	m <sup>2</sup> 2.32
STRATO DI USURA	m 10.37
STRATO DI BINDER	m 10.37
STRATO DI BASE	m 10.37

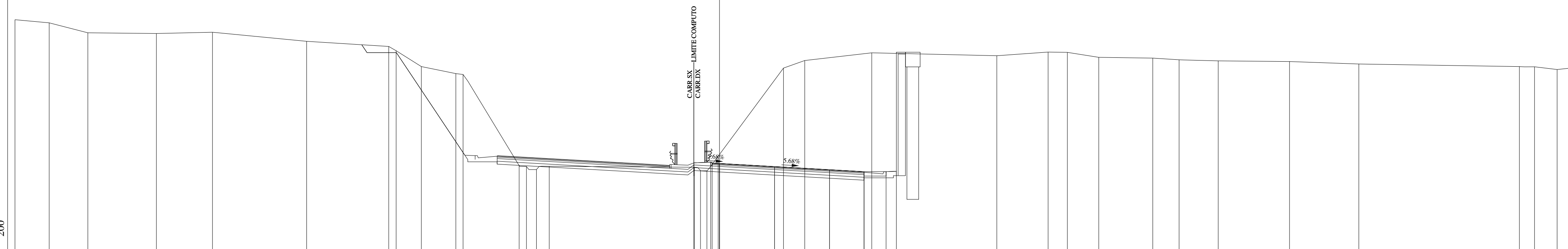


<b>QUOTE AVVIMENTAZIONE</b>																				
<b>DISTANZE PARZIALI AVVIMENTAZIONE</b>																				
<b>QUOTE PROGETTO</b>																				
<b>DISTANZE PARZIALI PROGETTO</b>																				
<b>QUOTE TERRENO</b>	350.24	350.29	350.02			349.25	348.15	349.06			348.59	348.33	348.61	348.29	348.24	348.22			347.87	348.05
<b>DISTANZE PARZIALI TERRENO</b>	0.77	5.16			10.68	2.17	1.72			9.30	2.35	1.99	0.44	0.44	0.55	0.99			0.44	28.99

SCAVI E BONIFICHE	
STERRO	m <sup>2</sup> 87.48
PIANO DI POSA IN TRINCEA	m 10.87

RILEVATI	
TERRENO VEGETALE	m 1.85

SOVRASTRUTTURA	
STRATO DI MISTO CEMENTATO	m <sup>2</sup> 2.08
STRATO DI MISTO GRANULARE	m <sup>2</sup> 2.32
STRATO DI USURA	m 10.37
STRATO DI BINDER	m 10.37
STRATO DI BASE	m 10.37



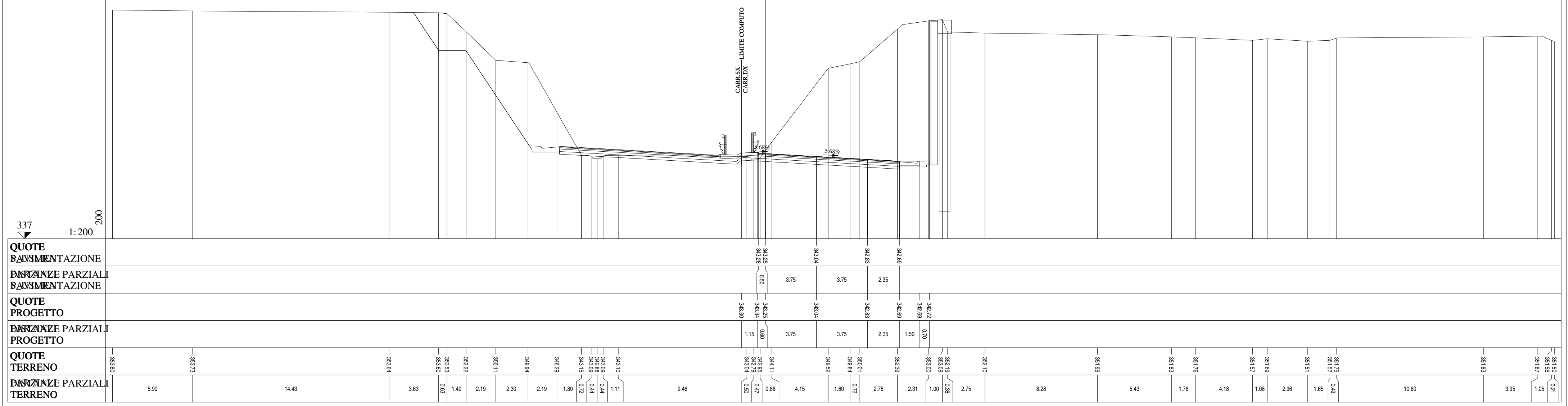
337  
 1:200  
 200

<b>QUOTE</b>																																
<b>Distanze parziali</b>																																
<b>QUOTE</b>																																
<b>Distanze parziali</b>																																
<b>QUOTE</b>																																
<b>Distanze parziali</b>	2.33	2.63	4.66	3.82	6.41	5.59	0.51	1.72	2.35	0.49	3.82	0.88	0.87	9.89	0.42	4.45	1.45	4.56	8.52	3.50	1.31	2.14	3.68	1.79	2.67	4.86	4.72	10.94	1.03	1.54	0.91	0.82

SCAVI E BONIFICHE	
STERRO	m <sup>2</sup> 92.22
PIANO DI POSA IN TRINCEA	m 10.52

RILEVATI	
TERRENO VEGETALE	m 1.85

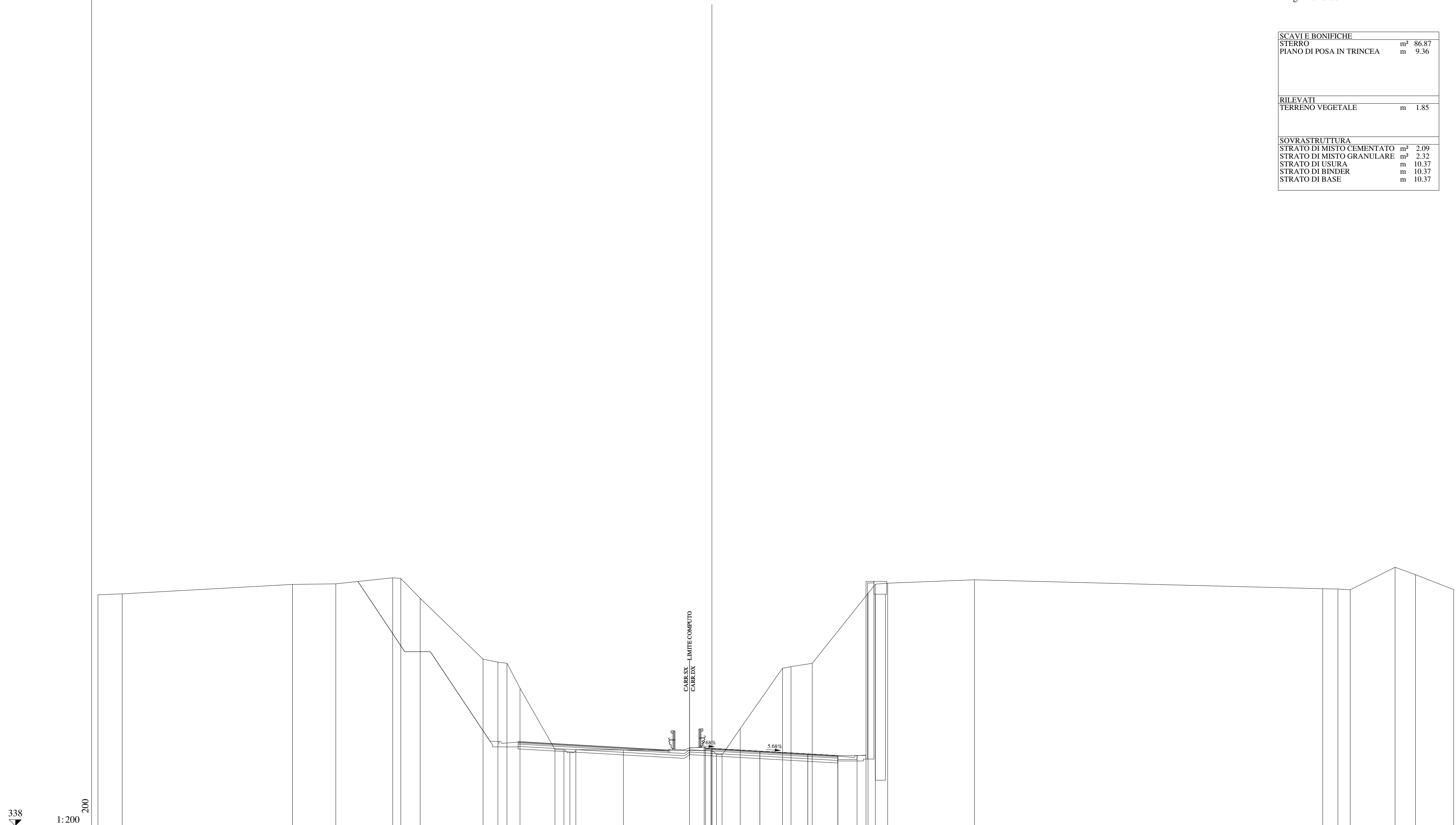
SOVRASTRUTTURA	
STRATO DI MISTO CEMENTATO	m <sup>2</sup> 2.08
STRATO DI MISTO GRANULARE	m <sup>2</sup> 2.32
STRATO DI USURA	m 10.37
STRATO DI BINDER	m 10.37
STRATO DI BASE	m 10.37







SCAVI E BONIFICHE	
STERRO	m² 86.87
PIANO DI POSA IN TRINCEA	m 9.36
RILEVATI	
TERRENO VEGETALE	m 1.85
SOVRASTRUTTURA	
STRATO DI MISTO CEMENTATO	m² 2.09
STRATO DI MISTO GRANULARE	m² 2.32
STRATO DI USURA	m 10.37
STRATO DI BINDER	m 10.37
STRATO DI BASE	m 10.37



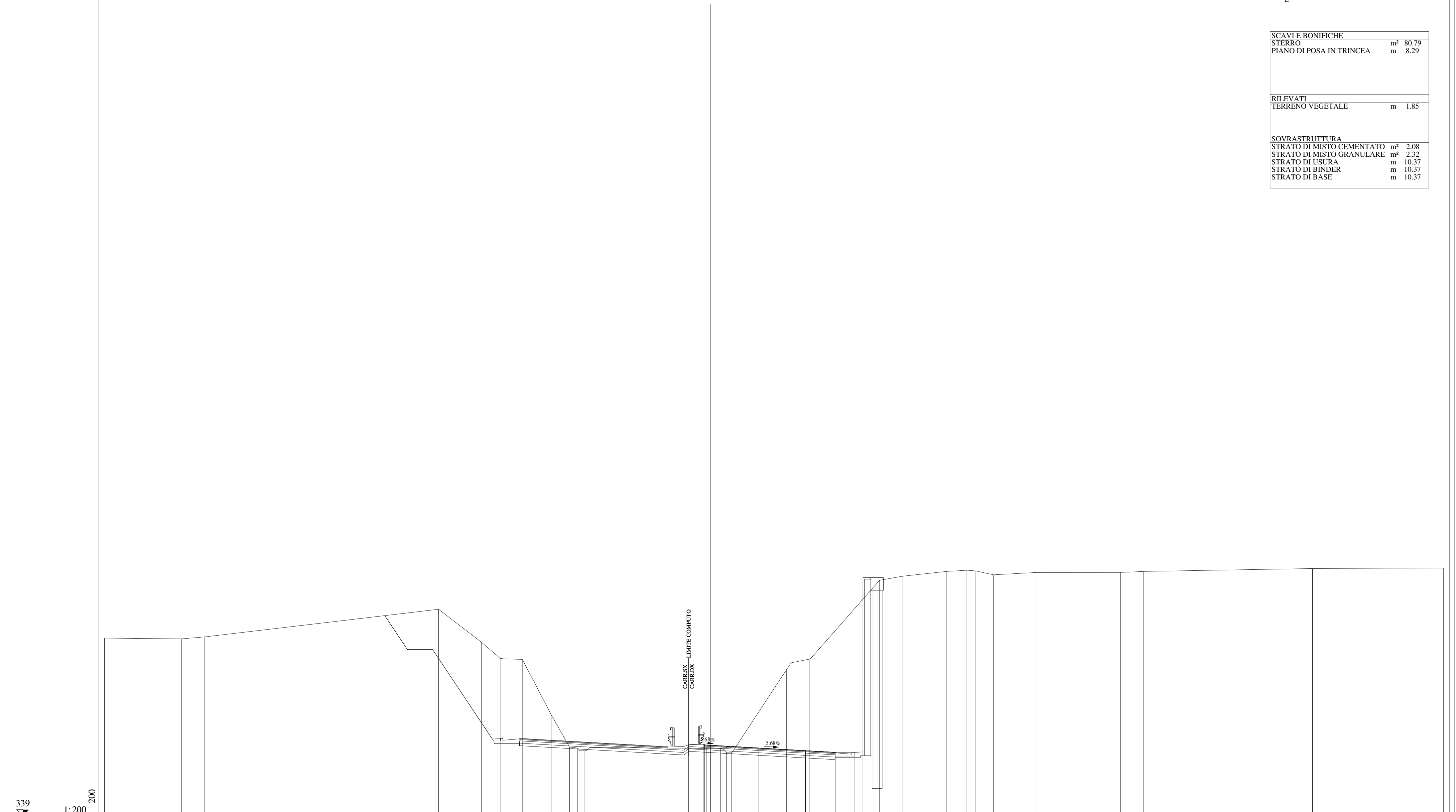
338  
 1:200

QUOTE BASSIMENTAZIONE																																		
Distanze parziali BASSIMENTAZIONE																																		
QUOTE PROGETTO																																		
Distanze parziali PROGETTO																																		
QUOTE TERRENO	356.08	356.15	356.88	356.94	357.41	358.80	359.10	359.73	360.81	361.04	368.77	369.73	370.81	371.04	377.25	377.25	384.47																	
Distanze parziali TERRENO	1.90		13.31		3.39	4.44		1.52	4.91	1.16	0.71	1.02	2.73	0.46	0.47	0.47	3.72	6.84	0.43	0.44	1.43	3.30	0.67	1.85	4.37	0.57	0.97	6.78	27.23	1.19	0.96	3.51	1.59	2.99





<b>SCAVI E BONIFICHE</b>	
STERRO	m <sup>2</sup> 80.79
PIANO DI POSA IN TRINCEA	m 8.29
<b>RILEVATI</b>	
TERRENO VEGETALE	m 1.85
<b>SOVRASTRUTTURA</b>	
STRATO DI MISTO CEMENTATO	m <sup>2</sup> 2.08
STRATO DI MISTO GRANULARE	m <sup>2</sup> 2.32
STRATO DI USURA	m 10.37
STRATO DI BINDER	m 10.37
STRATO DI BASE	m 10.37



<b>QUOTE</b>																															
<b>Distanze Parziali</b>																															
<b>QUOTE</b>																															
<b>Distanze Parziali</b>																															
<b>QUOTE</b>	333.08	333.02	333.18	335.36	335.75	351.48	351.39	347.02	344.41	344.37	344.37	344.46	344.41	344.05	344.05	350.57	351.42	344.04	344.04	344.07	357.66	357.99	358.36	358.45	358.40	358.09	358.28	358.28	358.36	358.59	358.63
<b>Distanze Parziali</b>	6.09	1.85	18.51	3.41	1.47	1.75	2.29	1.45	0.47	0.50	0.85	0.41	0.41	0.46	9.20	1.15	4.33	1.85	5.53	1.85	3.43	1.63	0.71	1.39	3.38	6.68	1.84	13.35	10.37		

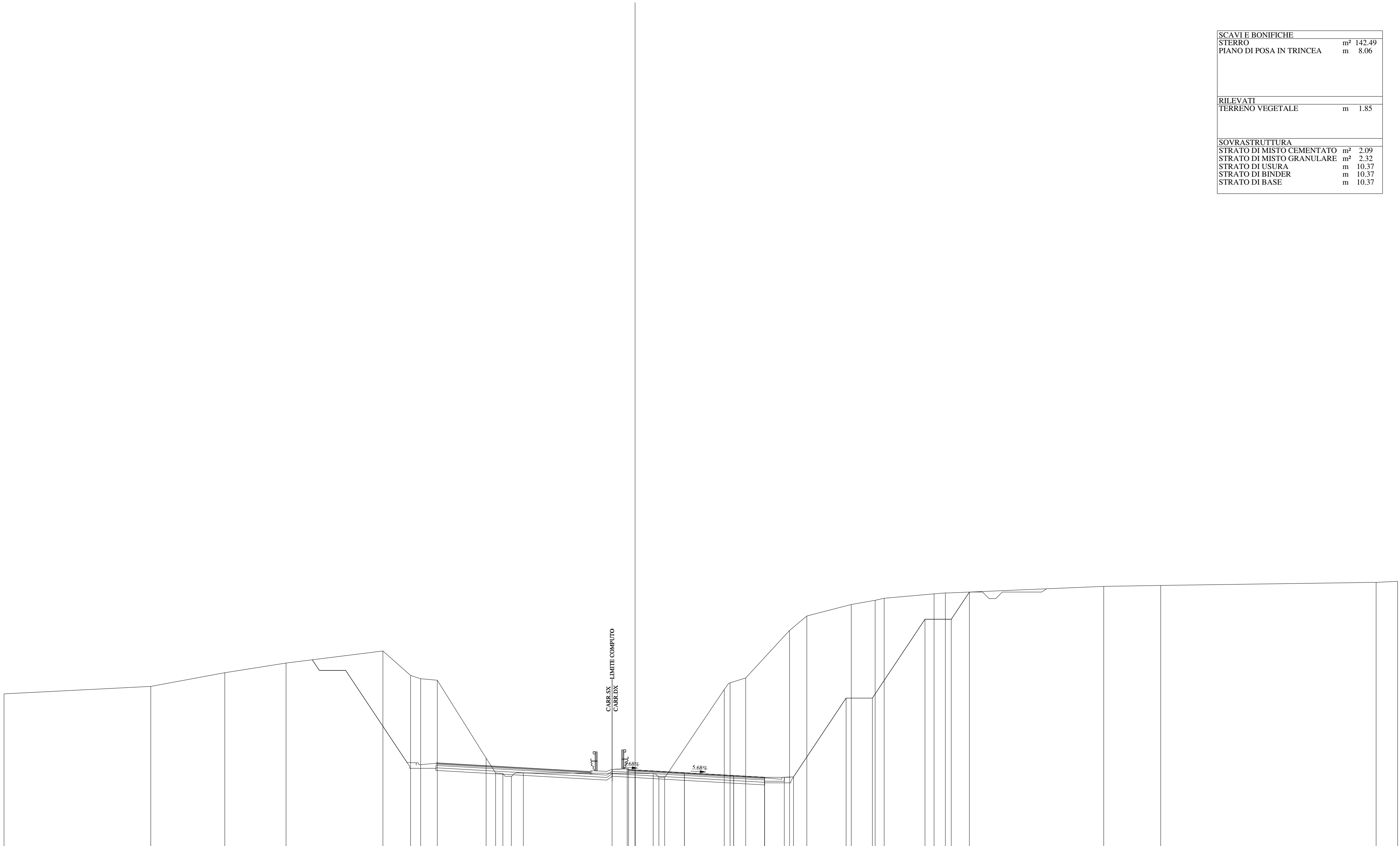
Lotto 1\_DX\_dir\_Catania  
 Sezione L1 - 732A  
 Prog. 15000.00

SCAVI E BONIFICHE	
STERRO	m² 142.49
PIANO DI POSA IN TRINCEA	m 8.06

RILEVATI	
TERRENO VEGETALE	m 1.85

SOVRASTRUTTURA	
STRATO DI MISTO CEMENTATO	m² 2.09
STRATO DI MISTO GRANULARE	m² 2.32
STRATO DI USURA	m 10.37
STRATO DI BINDER	m 10.37
STRATO DI BASE	m 10.37

339  
 1:200  
 200



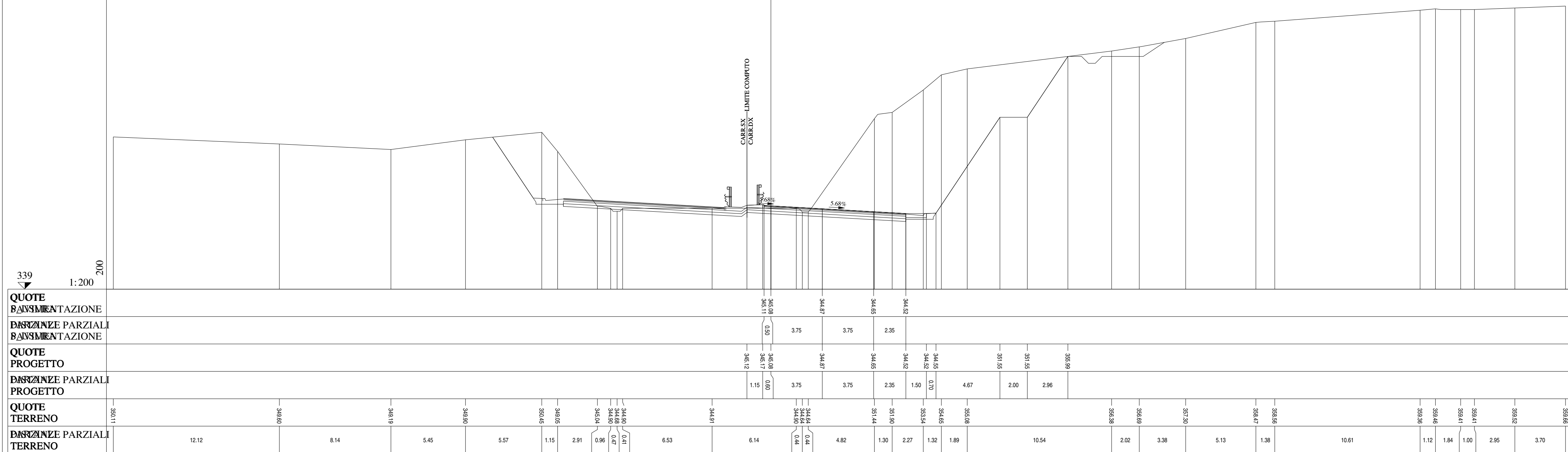
<b>QUOTE SALVAMENTO</b>																									
<b>DISTANZE PARZIALI SALVAMENTO</b>																									
<b>QUOTE PROGETTO</b>																									
<b>DISTANZE PARZIALI PROGETTO</b>																									
<b>QUOTE TERRENO</b>	330.65	351.22	352.28	352.99	353.91	351.80	351.69	344.83	344.37	344.83	344.30	344.95	344.30	344.33	350.33	350.33	356.33	356.33	359.40	358.83	358.90	359.21			
<b>DISTANZE PARZIALI TERRENO</b>	11.16	5.63	4.66	7.37	2.10	0.77	1.27	3.71	0.91	0.85	0.44	0.49	4.53	1.18	3.34	1.31	3.38	1.82	0.69	3.79	0.86	12.05	4.33	16.38	1.64



SCAVI E BONIFICHE	
STERRO	m <sup>2</sup> 105.46
PIANO DI POSA IN TRINCEA	m 7.46

RILEVATI	
TERRENO VEGETALE	m 1.85

SOVRASTRUTTURA	
STRATO DI MISTO CEMENTATO	m <sup>2</sup> 2.08
STRATO DI MISTO GRANULARE	m <sup>2</sup> 2.32
STRATO DI USURA	m 10.37
STRATO DI BINDER	m 10.37
STRATO DI BASE	m 10.37



339  
 1:200

200

CARELIX LIMITE COMPITO

5.68%

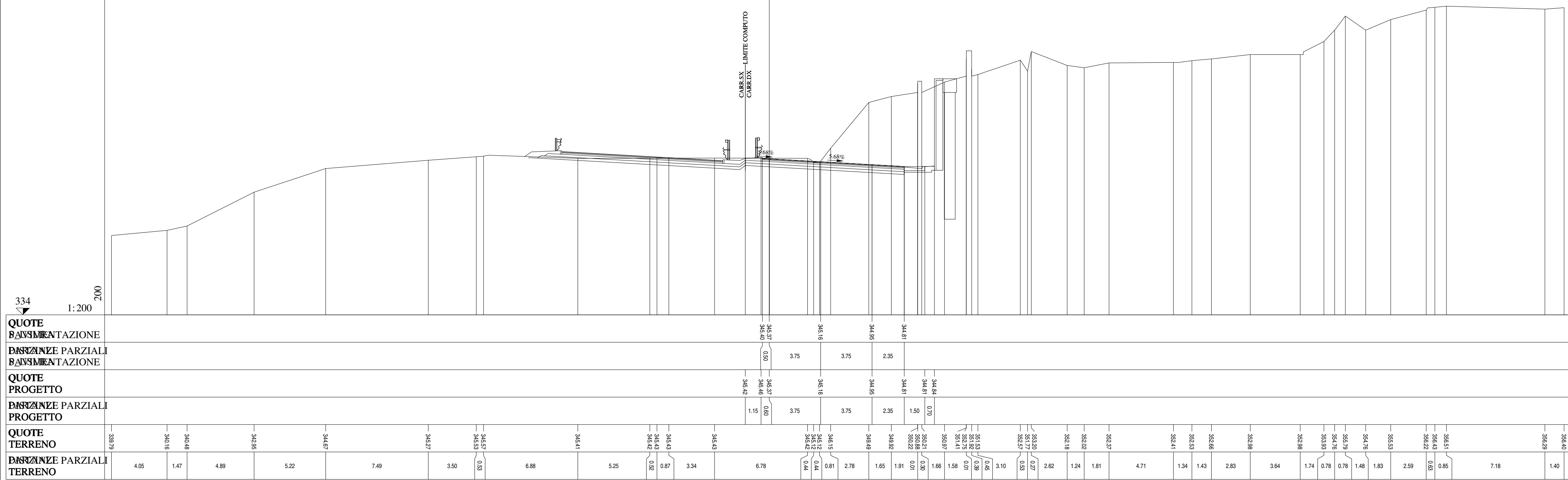




SCAVI E BONIFICHE	
STERRO	m <sup>2</sup> 45.07
PIANO DI POSA IN TRINCEA	m 6.68

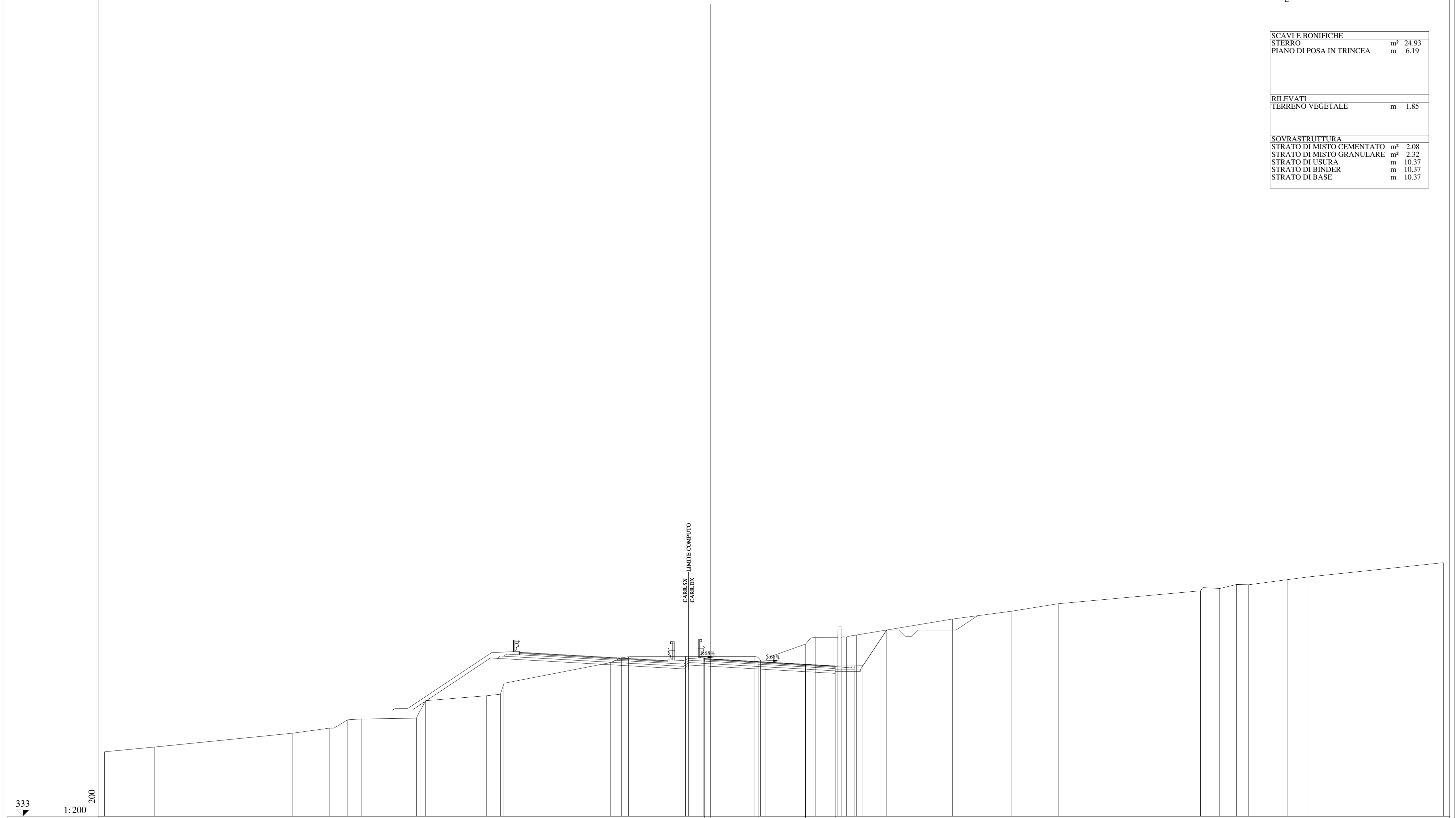
RILEVATI	
TERRENO VEGETALE	m 1.85

SOVRASTRUTTURA	
STRATO DI MISTO CEMENTATO	m <sup>2</sup> 2.09
STRATO DI MISTO GRANULARE	m <sup>2</sup> 2.32
STRATO DI USURA	m 10.37
STRATO DI BINDER	m 10.37
STRATO DI BASE	m 10.37






SCAVI E BONIFICHE	
STERRO	m <sup>2</sup> 24.93
PIANO DI POSA IN TRINCEA	m 6.19
RILEVATI	
TERRENO VEGETALE	m 1.85
SOVRASTRUTTURA	
STRATO DI MISTO CEMENTATO	m <sup>2</sup> 2.08
STRATO DI MISTO GRANULARE	m <sup>2</sup> 2.32
STRATO DI USURA	m 10.37
STRATO DI BINDER	m 10.37
STRATO DI BASE	m 10.37



QUOTE BASIMENTAZIONE	338.10	338.48	338.57	338.97	340.63	340.70	342.15	340.76	342.54	343.51	342.66	345.51	345.55	345.16	345.82	345.55	345.24	345.02	344.89	344.89	344.89	344.89	347.74	348.61	348.23	348.82	350.84	351.02	351.34	351.32	351.73	351.94	353.07			
Distanze Parziali BASIMENTAZIONE																																				
QUOTE PROGETTO																																				
Distanze Parziali PROGETTO																																				
QUOTE TERRENO	338.10	338.48	338.57	338.97	340.63	340.70	342.15	340.76	342.54	343.51	342.66	345.51	345.55	345.16	345.82	345.55	345.24	345.02	344.89	344.89	344.89	344.89	347.74	348.61	348.23	348.82	350.84	351.02	351.34	351.32	351.73	351.94	353.07			
Distanze Parziali TERRENO		3.95		10.92	2.92	1.47	1.07	4.37	0.73	4.82	1.09	0.29	8.45	0.86	0.54	4.53	5.49	0.49	0.44	3.15	0.79	1.75	0.01	0.26	0.43	0.79	7.60	4.69	3.67	11.27	1.52	1.33	0.96	3.10	1.60	10.71

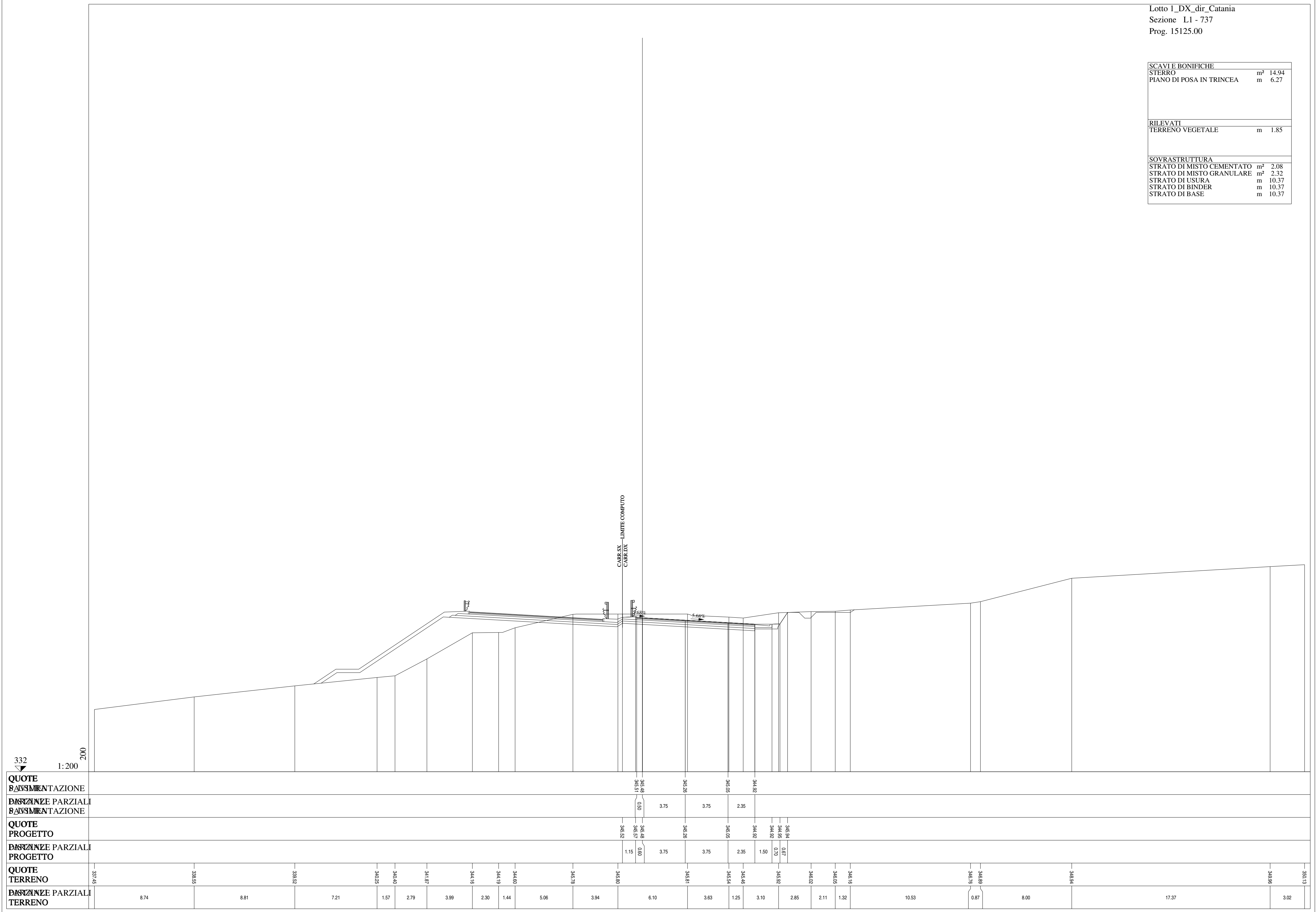
<b>SCAVI E BONIFICHE</b>	
STERRO	m <sup>2</sup> 24.37
PIANO DI POSA IN TRINCEA	m 6.17
<b>RILEVATI</b>	
TERRENO VEGETALE	m 1.85
<b>SOVRASTRUTTURA</b>	
STRATO DI MISTO CEMENTATO	m <sup>2</sup> 2.08
STRATO DI MISTO GRANULARE	m <sup>2</sup> 2.32
STRATO DI USURA	m 10.37
STRATO DI BINDER	m 10.37
STRATO DI BASE	m 10.37



333  
 1:200  
 200

<b>QUOTE BASIMENTAZIONE</b>																																					
<b>Distanze parziali Basimentazione</b>																																					
<b>QUOTE PROGETTO</b>	345.49	345.45	345.24	345.02	344.89	344.89	344.82	344.89	344.89	344.82	348.61	348.23	348.82	350.84	351.02	351.34	351.32	351.73	351.94	353.07																	
<b>Distanze parziali Progetto</b>	1.15	0.60	3.75	3.75	2.35	1.50	0.70	0.70	0.70	0.79	7.60	4.69	3.67	11.26	1.52	1.34	0.96	3.10	1.60	10.71																	
<b>QUOTE TERRENO</b>	338.10	338.48	338.57	338.97	340.63	340.70	342.15	342.76	342.54	343.51	342.66	342.54	345.02	345.55	345.16	345.82	345.55	345.65	345.38	346.03	347.15	347.15	347.16	347.16	347.18	347.18	347.34	348.61	348.23	348.82	350.84	351.02	351.34	351.32	351.73	351.94	353.07
<b>Distanze parziali Terreno</b>	3.95		10.92	2.92	1.47	1.07	4.37	0.73	4.82	1.09	0.29	8.45	0.86	0.54	4.53	5.49	0.44	0.49	3.15	0.79	1.75	0.01	0.26	0.43	0.79	7.60	4.69	3.67	11.26	1.52	1.34	0.96	3.10	1.60	10.71		

SCAVI E BONIFICHE		
STERRO	m <sup>2</sup>	14.94
PIANO DI POSA IN TRINCEA	m	6.27
RILEVATI		
TERRENO VEGETALE	m	1.85
SOVRASTRUTTURA		
STRATO DI MISTO CEMENTATO	m <sup>2</sup>	2.08
STRATO DI MISTO GRANULARE	m <sup>2</sup>	2.32
STRATO DI USURA	m	10.37
STRATO DI BINDER	m	10.37
STRATO DI BASE	m	10.37

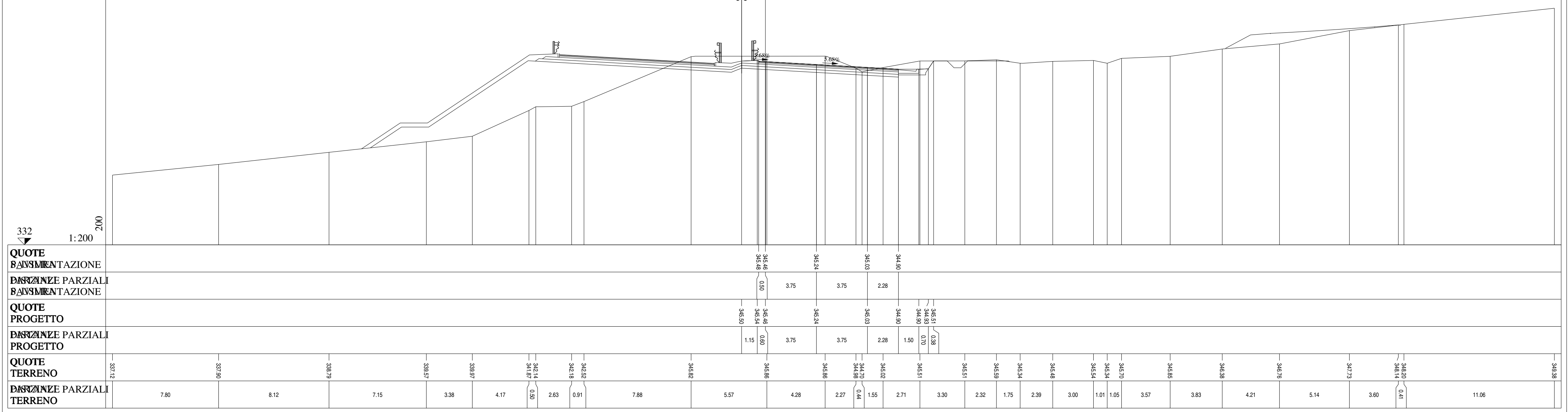


<b>QUOTE</b> <b>RAVVIAMENTO</b>																							
<b>Distanze parziali</b> <b>RAVVIAMENTO</b>																							
<b>QUOTE</b> <b>PROGETTO</b>																							
<b>Distanze parziali</b> <b>PROGETTO</b>																							
<b>QUOTE</b> <b>TERRENO</b>	337.45	338.55	339.52	340.25	340.40	341.87	344.16	344.19	344.60	345.78	345.80	345.81	345.54	345.46	344.92	346.02	346.05	346.16	346.76	346.88	348.94	349.96	350.13
<b>Distanze parziali</b> <b>TERRENO</b>	8.74	8.81	7.21	1.57	2.79	3.99	2.30	1.44	5.06	3.94	6.10	3.63	1.25	3.10	2.85	2.11	1.32	10.53	0.87	8.00	17.37	3.02	

SCAVI E BONIFICHE		
STERRO	m <sup>2</sup>	12.24
AMMORSAMENTO	m	2.70
PIANO DI POSA IN TRINCEA	m	3.16

RILEVATI		
TERRENO VEGETALE	m	1.85

SOVRASTRUTTURA		
STRATO DI MISTO CEMENTATO	m <sup>2</sup>	2.07
STRATO DI MISTO GRANULARE	m <sup>2</sup>	2.30
STRATO DI USURA	m	10.30
STRATO DI BINDER	m	10.30
STRATO DI BASE	m	10.30



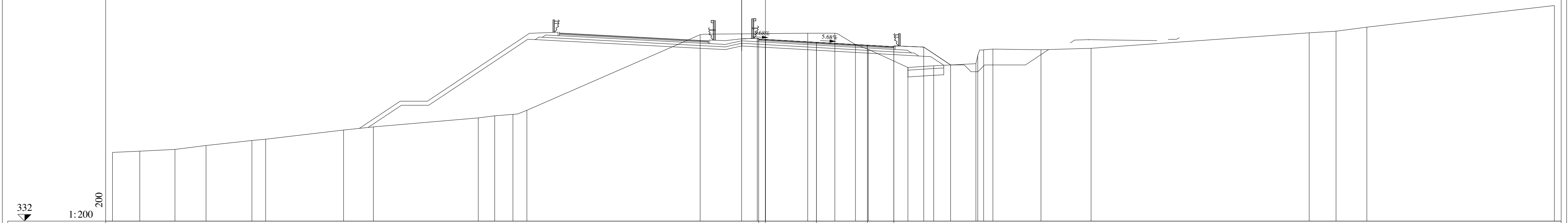
332  
 1:200  
 200

<b>QUOTE</b>																														
<b>Distanze parziali</b>																														
<b>QUOTE</b>																														
<b>Distanze parziali</b>																														
<b>QUOTE</b>	337.12	337.90	338.79	339.57	339.97	341.87	342.14	342.18	342.52	345.82	345.88	345.88	345.88	345.88	345.88	345.88	345.88	345.88	345.88	345.88	345.88	345.88	345.88	345.88						
<b>Distanze parziali</b>		7.80	8.12	7.15	3.38	4.17	0.59	2.63	0.91	7.88	5.57	4.28	2.27	0.44	1.55	2.71	3.30	2.32	1.75	2.39	3.00	1.01	1.05	3.57	3.83	4.21	5.14	3.60	0.41	11.06

SCAVI E BONIFICHE	
STERRO	m <sup>2</sup> 9.60
BONIFICA	m <sup>2</sup> 1.32
AMMORSAMENTO	m 2.33
SCOTICO	m 2.64

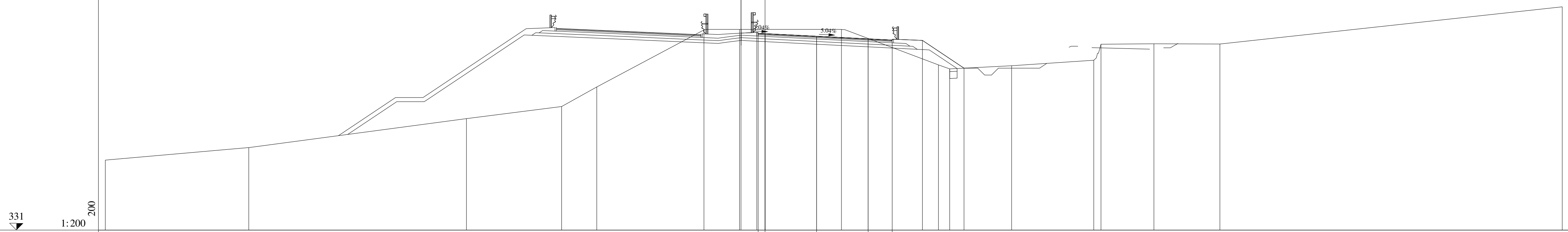
RILEVATI	
RILEVATO	m <sup>2</sup> 2.64
TERRENO VEGETALE	m 5.62

SOVRASTRUTTURA	
STRATO DI MISTO CEMENTATO	m <sup>2</sup> 2.21
STRATO DI MISTO GRANULARE	m <sup>2</sup> 2.58
STRATO DI USURA	m 9.96
STRATO DI BINDER	m 9.96
STRATO DI BASE	m 9.96



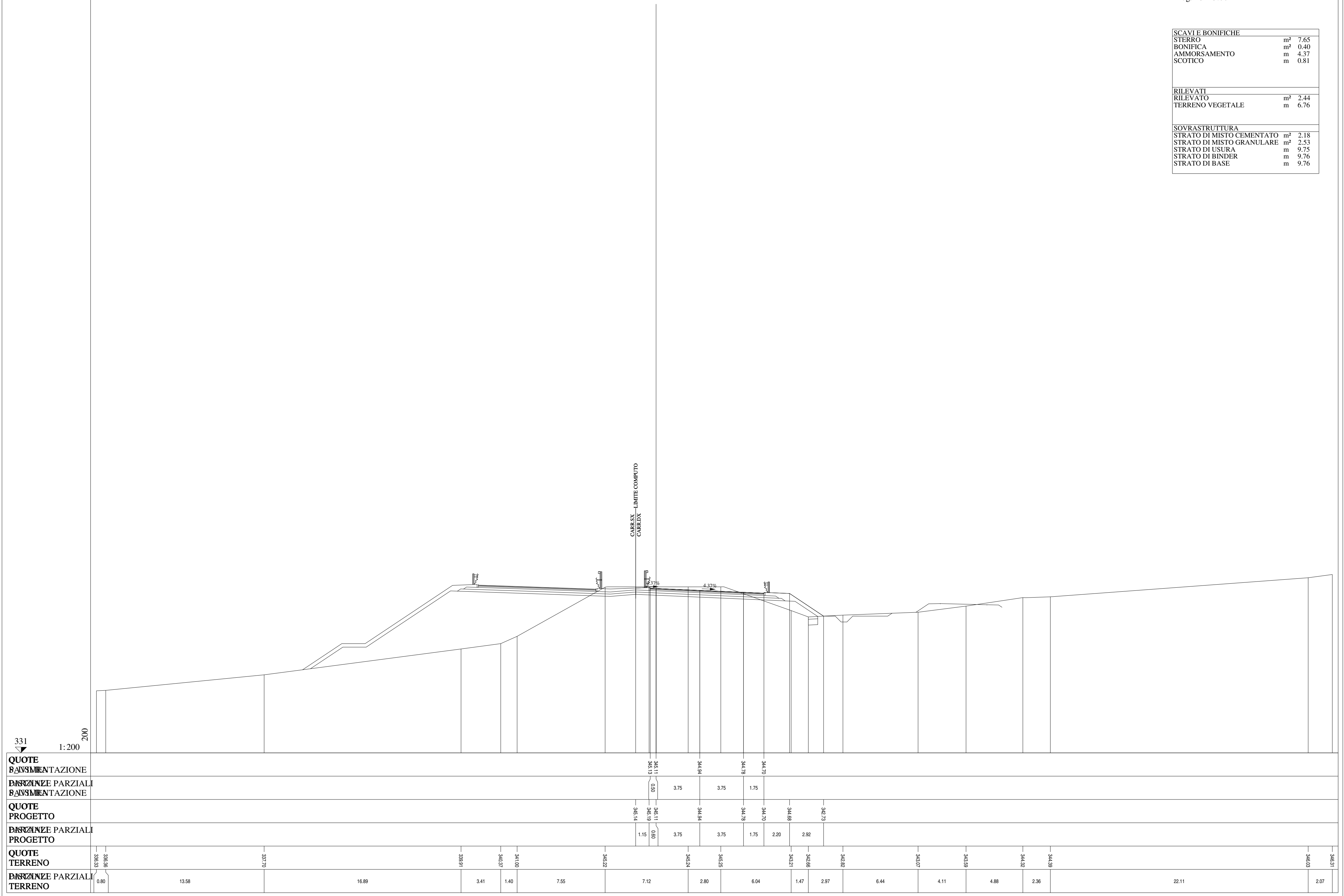
<b>QUOTE</b>																												
<b>BASIMENTAZIONE</b>																												
<b>DISTANZE PARZIALI</b>																												
<b>BASIMENTAZIONE</b>																												
<b>QUOTE</b>																												
<b>PROGETTO</b>																												
<b>DISTANZE PARZIALI</b>																												
<b>PROGETTO</b>																												
<b>QUOTE</b>	337.06	337.15	337.28	337.57	337.94	338.04	338.71	339.94	340.17	339.88	340.17	345.74	345.84	345.90	345.96	345.96	345.96	345.96										
<b>TERRENO</b>																												
<b>DISTANZE PARZIALI</b>																												
<b>TERRENO</b>	2.01	2.58	2.29	3.37	1.01	5.73	2.19	7.71	1.21	1.34	1.02	12.74	7.91	1.99	1.52	0.95	2.90	1.90	3.10	0.88	0.43	0.14	3.54	3.68	16.03	1.98	2.26	13.79

SCAVI E BONIFICHE	
STERRO	m <sup>2</sup> 9.57
BONIFICA	m <sup>2</sup> 0.27
AMMORSAMENTO	m 4.30
SCOTICO	m 0.54
RILEVATI	
RILEVATO	m <sup>2</sup> 2.11
TERRENO VEGETALE	m 6.89
SOVRASTRUTTURA	
STRATO DI MISTO CEMENTATO	m <sup>2</sup> 2.18
STRATO DI MISTO GRANULARE	m <sup>2</sup> 2.54
STRATO DI USURA	m 9.75
STRATO DI BINDER	m 9.76
STRATO DI BASE	m 9.76



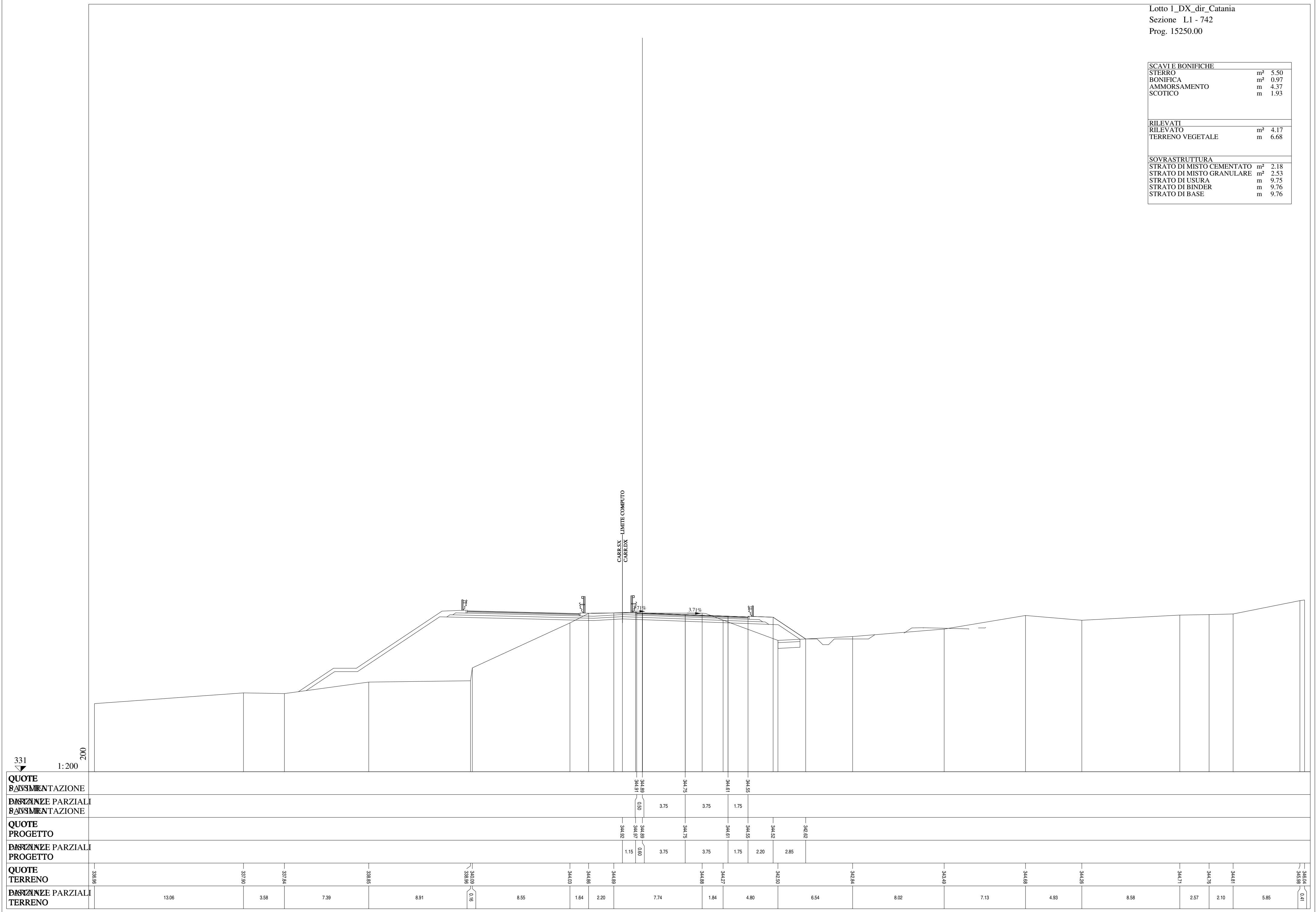
<b>QUOTE</b>																			
<b>BASIMENTAZIONE</b>																			
<b>DISTANZE PARZIALI</b>																			
<b>BASIMENTAZIONE</b>																			
<b>QUOTE</b>																			
<b>PROGETTO</b>																			
<b>DISTANZE PARZIALI</b>																			
<b>PROGETTO</b>																			
<b>QUOTE</b>	338.08	338.99	339.10	339.98	341.40	345.54	345.58	345.58	345.58	344.89	344.80	344.78	342.71	342.94	343.94	344.53	344.52		347.22
<b>TERRENO</b>																			
<b>DISTANZE PARZIALI</b>																			
<b>TERRENO</b>	10.44		15.84	6.92	2.56	7.80	2.58	7.42		7.06	0.81	4.51	5.98	0.82	3.85	4.80		24.91	

SCAVI E BONIFICHE	
STERRO	m² 7.65
BONIFICA	m² 0.40
AMMORSAMENTO	m 4.37
SCOTICO	m 0.81
RILEVATI	
RILEVATO	m² 2.44
TERRENO VEGETALE	m 6.76
SOVRASTRUTTURA	
STRATO DI MISTO CEMENTATO	m² 2.18
STRATO DI MISTO GRANULARE	m² 2.53
STRATO DI USURA	m 9.75
STRATO DI BINDER	m 9.76
STRATO DI BASE	m 9.76



<b>QUOTE</b> <b>BASIMENTAZIONE</b>																							
<b>Distanze Parziali</b> <b>BASIMENTAZIONE</b>																							
<b>QUOTE</b> <b>PROGETTO</b>																							
<b>Distanze Parziali</b> <b>PROGETTO</b>																							
<b>QUOTE</b> <b>TERRENO</b>	338.33	338.98	337.70	339.91	340.37	341.00	342.22	345.24	346.25	344.78	344.70	344.88	342.73	342.82	343.07	343.59	344.32	344.39	346.03	346.31			
<b>Distanze Parziali</b> <b>TERRENO</b>	0.80	13.58	16.89	3.41	1.40	7.55	7.12	2.80	6.04	1.47	2.97	6.44	4.11	4.88	2.36	22.11				2.07			

SCAVI E BONIFICHE		
STERRO	m <sup>2</sup>	5.50
BONIFICA	m <sup>2</sup>	0.97
AMMORSAMENTO	m	4.37
SCOTICO	m	1.93
RILEVATI		
RILEVATO	m <sup>2</sup>	4.17
TERRENO VEGETALE	m	6.68
SOVRASTRUTTURA		
STRATO DI MISTO CEMENTATO	m <sup>2</sup>	2.18
STRATO DI MISTO GRANULARE	m <sup>2</sup>	2.53
STRATO DI USURA	m	9.75
STRATO DI BINDER	m	9.76
STRATO DI BASE	m	9.76

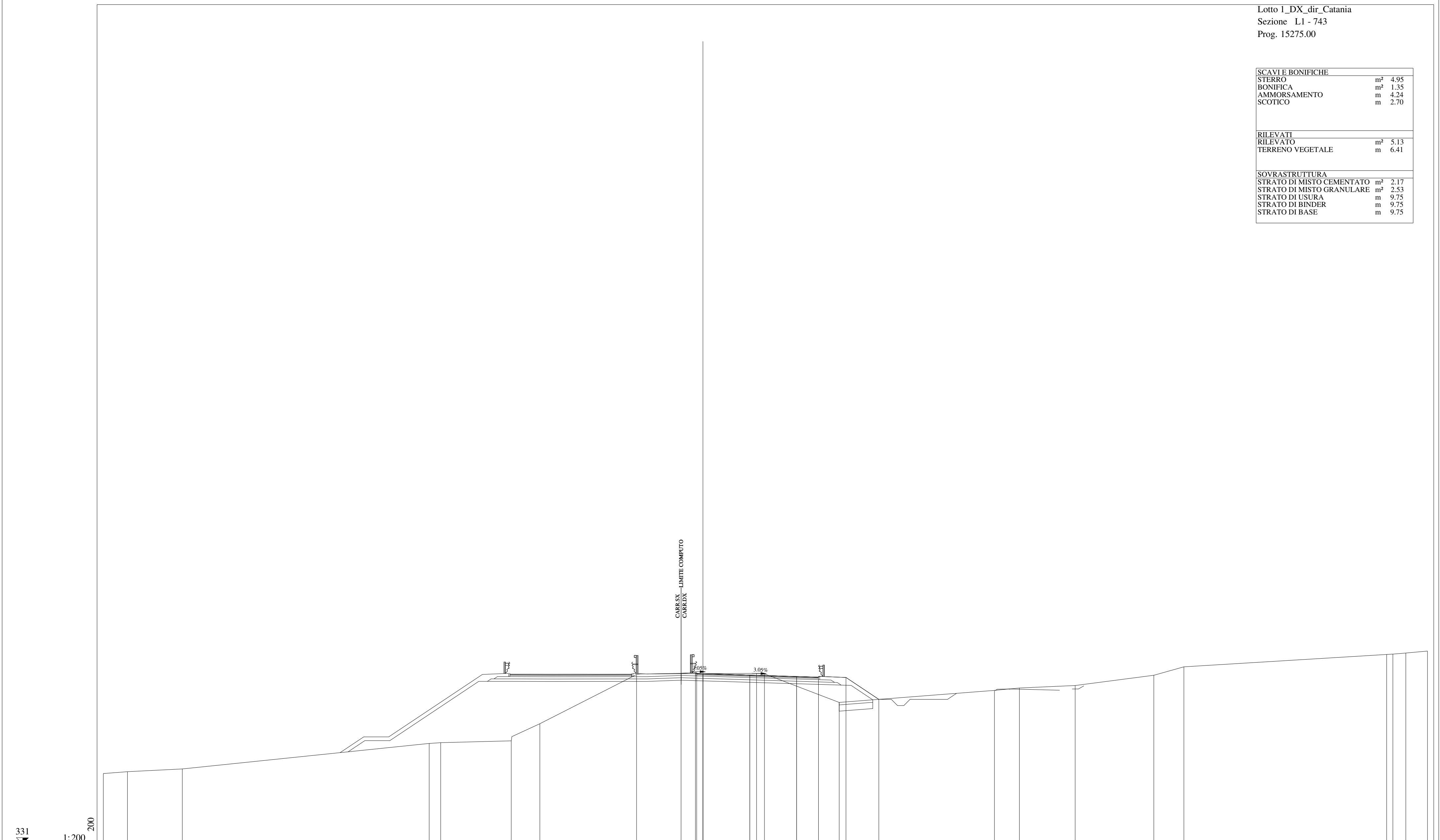




SCAVI E BONIFICHE	
STERRO	m <sup>2</sup> 4.95
BONIFICA	m <sup>2</sup> 1.35
AMMORSAMENTO	m 4.24
SCOTICO	m 2.70

RILEVATI	
RILEVATO	m <sup>2</sup> 5.13
TERRENO VEGETALE	m 6.41

SOVRASTRUTTURA	
STRATO DI MISTO CEMENTATO	m <sup>2</sup> 2.17
STRATO DI MISTO GRANULARE	m <sup>2</sup> 2.53
STRATO DI USURA	m 9.75
STRATO DI BINDER	m 9.75
STRATO DI BASE	m 9.75

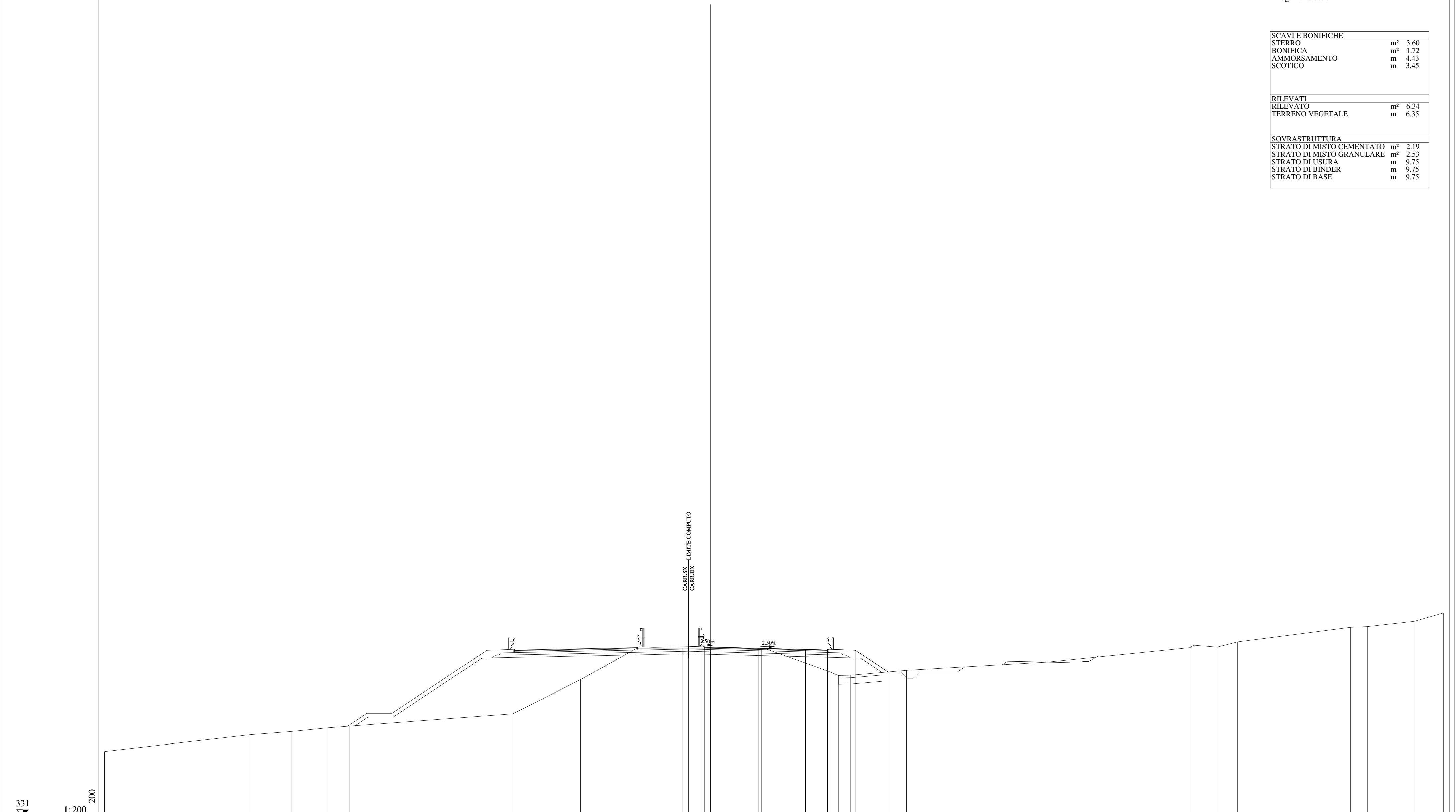


<b>QUOTE</b>																								
<b>BASIMENTAZIONE</b>																								
<b>DISTANZE PARZIALI</b>																								
<b>BASIMENTAZIONE</b>																								
<b>QUOTE</b>																								
<b>PROGETTO</b>																								
<b>DISTANZE PARZIALI</b>																								
<b>PROGETTO</b>																								
<b>QUOTE</b>																								
<b>TERRENO</b>	338.63	338.78	337.00	339.04	339.10	339.25	340.82	344.56	344.83	344.83	344.52	344.40	344.35	344.32	342.57	343.29	343.48	343.88	344.50	345.18	346.20	346.29	346.44	
<b>DISTANZE PARZIALI</b>																								
<b>TERRENO</b>	1.93	4.39		19.77	0.92	5.65	2.29	7.74	9.60	0.69	5.99		12.42	2.00	4.47	6.29	2.41	16.23		0.90	1.04	1.73		

SCAVI E BONIFICHE	
STERRO	m <sup>2</sup> 3.60
BONIFICA	m <sup>2</sup> 1.72
AMMORSAMENTO	m 4.43
SCOTICO	m 3.45

RILEVATI	
RILEVATO	m <sup>2</sup> 6.34
TERRENO VEGETALE	m 6.35

SOVRASTRUTTURA	
STRATO DI MISTO CEMENTATO	m <sup>2</sup> 2.19
STRATO DI MISTO GRANULARE	m <sup>2</sup> 2.53
STRATO DI USURA	m 9.75
STRATO DI BINDER	m 9.75
STRATO DI BASE	m 9.75




<b>QUOTE</b>																							
<b>Distanze Parziali</b>																							
<b>QUOTE</b>																							
<b>Distanze Parziali</b>																							
<b>QUOTE</b>	338.10	337.43	337.88	337.97	338.10	339.08	341.79	344.25	344.29	344.28	344.19	344.15	344.12	342.40	342.53	343.18	344.33	344.37	344.79	345.94	346.00	346.42	347.08
<b>Distanze Parziali</b>	11.52	3.27	2.92	1.66	12.97	5.36	4.39	3.65	6.26	5.36	0.75	0.98	4.41	11.13	11.31	2.16	1.62	8.94	1.33	3.69	2.32		

SCAVI E BONIFICHE	
STERRO	m <sup>2</sup> 3.40
BONIFICA	m <sup>2</sup> 1.89
AMMORSAMENTO	m 4.47
SCOTICO	m 3.79

RILEVATI	
RILEVATO	m <sup>2</sup> 6.94
TERRENO VEGETALE	m 6.51

SOVRASTRUTTURA	
STRATO DI MISTO CEMENTATO	m <sup>2</sup> 2.20
STRATO DI MISTO GRANULARE	m <sup>2</sup> 2.52
STRATO DI USURA	m 9.75
STRATO DI BINDER	m 9.75
STRATO DI BASE	m 9.75

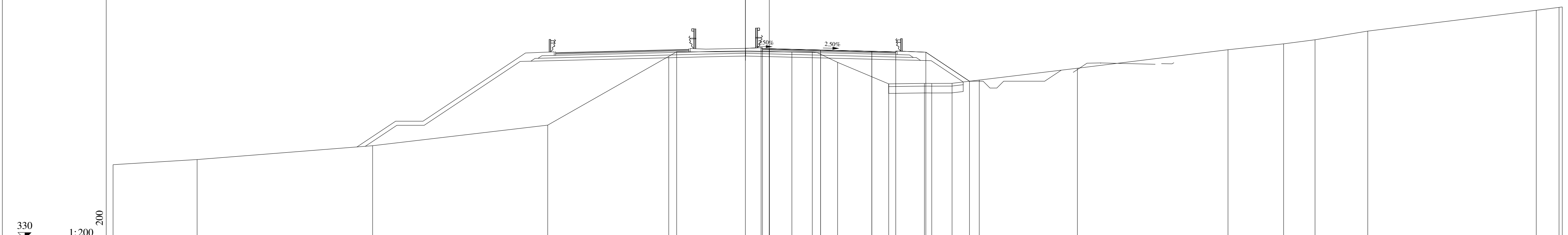


<b>QUOTE</b>																									
<b>Distanze Parziali</b>																									
<b>QUOTE</b>																									
<b>Distanze Parziali</b>																									
<b>QUOTE</b>	339.92	338.05	337.67	337.94	338.96	340.88	344.18	344.21	344.23	344.21	342.70	342.02	342.07	342.26	342.88	343.19	343.74	343.76	343.85	344.08	346.53	346.55	347.90	346.55	346.94
<b>Distanze Parziali</b>	2.10		2.43	13.61	3.79	5.89	4.81	5.10	4.44	1.59	2.08	9.34	5.26	5.35	1.02	1.55	0.89	18.99	1.44	0.23	0.95	0.42			

SCAVI E BONIFICHE	
STERRO	m <sup>2</sup> 2.09
BONIFICA	m <sup>2</sup> 2.74
AMMORSAMENTO	m 4.78
SCOTICO	m 5.46

RILEVATI	
RILEVATO	m <sup>2</sup> 11.36
TERRENO VEGETALE	m 7.09

SOVRASTRUTTURA	
STRATO DI MISTO CEMENTATO	m <sup>2</sup> 2.18
STRATO DI MISTO GRANULARE	m <sup>2</sup> 2.54
STRATO DI USURA	m 9.75
STRATO DI BINDER	m 9.75
STRATO DI BASE	m 9.75

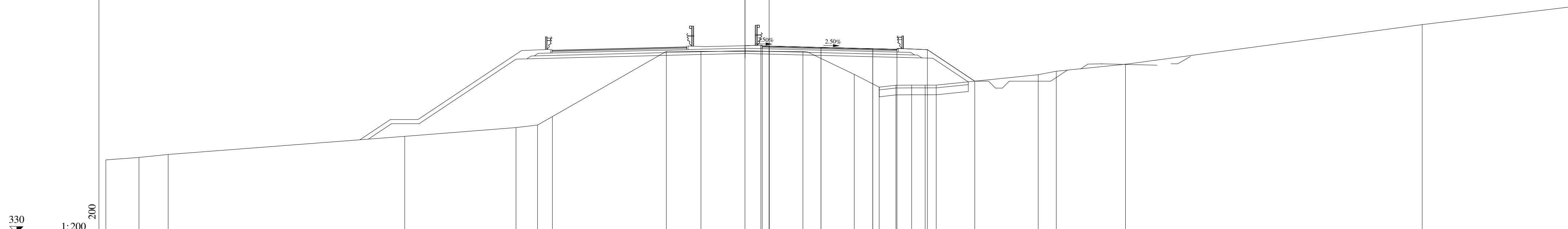


<b>QUOTE</b>																				
<b>BASIMENTAZIONE</b>																				
<b>DISTANZE PARZIALI</b>																				
<b>BASIMENTAZIONE</b>						0.50	3.75	3.75	1.75											
<b>QUOTE</b>																				
<b>PROGETTO</b>						0.60	3.75	3.75	1.75	2.20	3.19									
<b>DISTANZE PARZIALI</b>																				
<b>PROGETTO</b>						0.60	3.75	3.75	1.75	2.20	3.19									
<b>QUOTE</b>																				
<b>TERRENO</b>	333.46	335.84	338.66	338.96	343.74	343.41	343.96	343.73	342.96	341.89	341.42	341.42	341.67	342.53	343.89	344.32	344.62	345.26	346.78	347.03
<b>DISTANZE PARZIALI</b>																				
<b>TERRENO</b>	6.15	12.83	12.81	8.85	0.38	8.43	1.49	1.86	3.73	2.61	0.54	1.49	1.99	7.17	11.02	4.07	2.30	3.85	12.33	1.66

SCAVI E BONIFICHE	
STERRO	m <sup>2</sup> 0.99
BONIFICA	m <sup>2</sup> 3.23
AMMORSAMENTO	m 5.24
SCOTICO	m 6.47

RILEVATI	
RILEVATO	m <sup>2</sup> 15.45
TERRENO VEGETALE	m 7.37

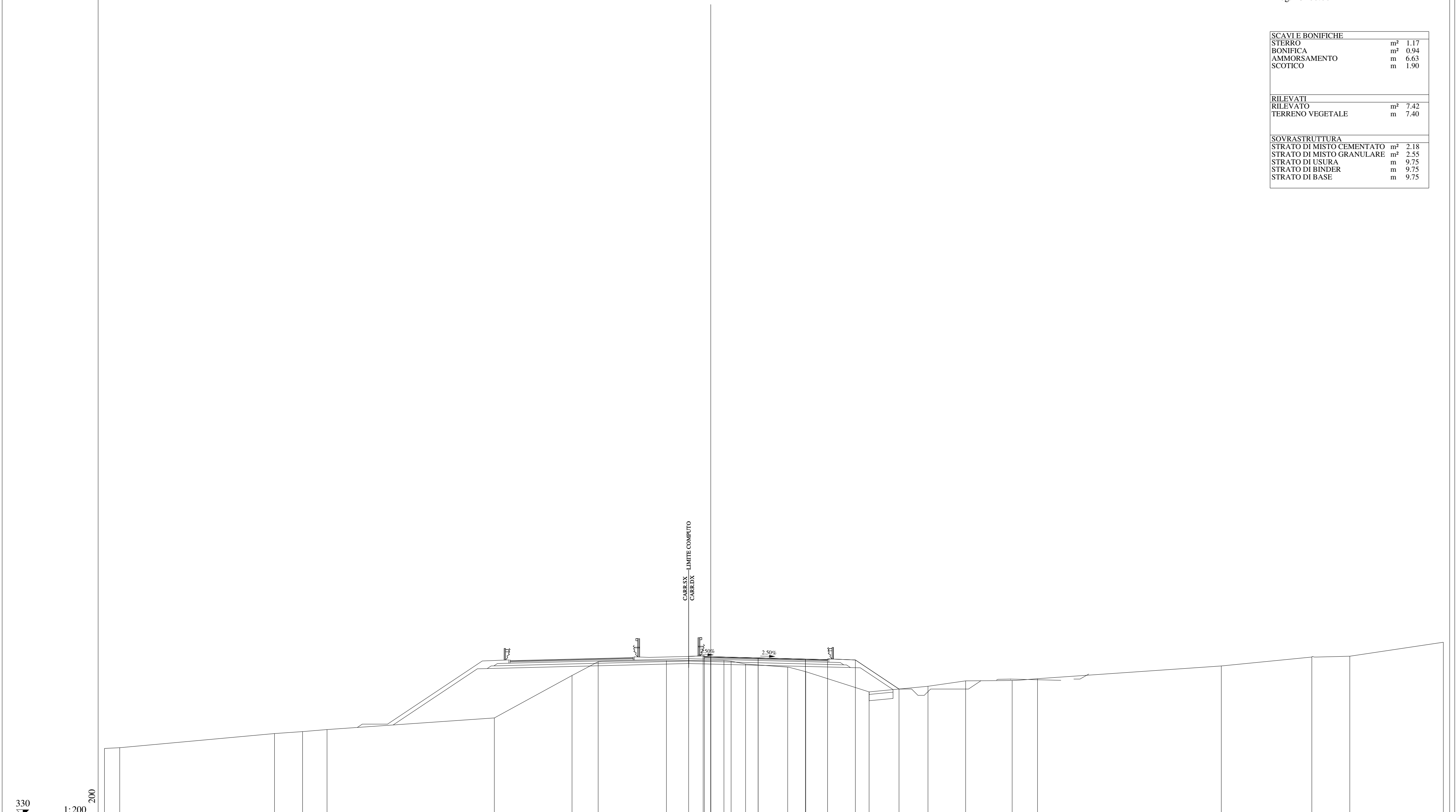
SOVRASTRUTTURA	
STRATO DI MISTO CEMENTATO	m <sup>2</sup> 2.18
STRATO DI MISTO GRANULARE	m <sup>2</sup> 2.53
STRATO DI USURA	m 9.75
STRATO DI BINDER	m 9.75
STRATO DI BASE	m 9.75



<b>QUOTE</b> BASIMENTAZIONE																										
<b>DISTANZE PARZIALI</b> BASIMENTAZIONE								0.50	3.75	3.75	1.75															
<b>QUOTE</b> PROGETTO								343.59	343.56	343.47	343.37	343.33	343.30	341.02												
<b>DISTANZE PARZIALI</b> PROGETTO								1.15	0.60	3.75	3.75	1.75	2.20	3.43												
<b>QUOTE</b> TERRENO	338.32	338.49	339.71	337.02		337.66	337.84	338.46		343.17	343.18						348.40									
<b>DISTANZE PARZIALI</b> TERRENO	2.40	2.11		17.12		8.05	1.56	1.08		8.24	2.50	7.38		3.72	1.80	1.22	1.13	0.98	0.80	7.38	1.31	5.01		21.47		10.74



SCAVI E BONIFICHE		
STERRO	m <sup>2</sup>	1.17
BONIFICA	m <sup>2</sup>	0.94
AMMORSAMENTO	m	6.63
SCOTICO	m	1.90
RILEVATI		
RILEVATO	m <sup>2</sup>	7.42
TERRENO VEGETALE	m	7.40
SOVRASTRUTTURA		
STRATO DI MISTO CEMENTATO	m <sup>2</sup>	2.18
STRATO DI MISTO GRANULARE	m <sup>2</sup>	2.55
STRATO DI USURA	m	9.75
STRATO DI BINDER	m	9.75
STRATO DI BASE	m	9.75

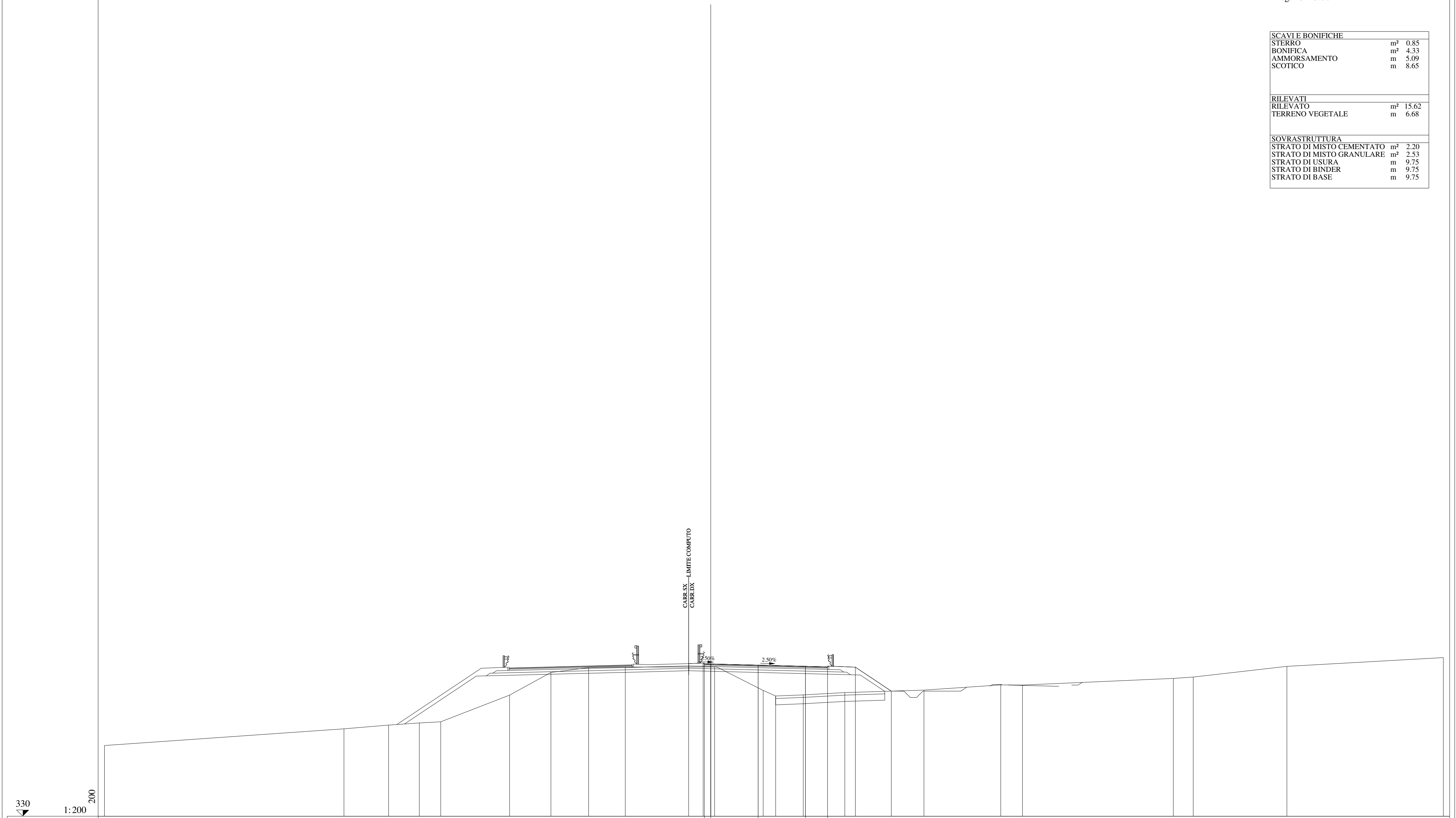


330  
 1:200  
 200

<b>QUOTE</b>																									
<b>BASIMENTAZIONE</b>																									
<b>Distanze parziali</b>																									
<b>BASIMENTAZIONE</b>																									
<b>QUOTE</b>																									
<b>PROGETTO</b>																									
<b>Distanze parziali</b>																									
<b>PROGETTO</b>																									
<b>QUOTE</b>																									
<b>TERRENO</b>	333.34	333.40	338.02	336.68	336.84	337.76	342.21	342.30	342.82	342.80	342.82	342.83	342.81	342.42	342.37	342.35	340.05	340.27	340.69	340.72	340.87	341.87	342.68	342.65	343.75
<b>Distanze parziali</b>	1.21	12.25	2.23	1.93	13.25	6.15	2.07	5.40	4.55	0.02	0.01	0.01	3.75	3.75	1.75	2.20	3.45	4.66	2.98	3.68	2.01	14.55	7.17	3.00	7.41

Lotto 1\_DX\_dir\_Catania  
 Sezione L1 - 750  
 Prog. 15425.00

SCAVI E BONIFICHE	
STERRO	m <sup>2</sup> 0.85
BONIFICA	m <sup>2</sup> 4.33
AMMORSAMENTO	m 5.09
SCOTICO	m 8.65
RILEVATI	
RILEVATO	m <sup>2</sup> 15.62
TERRENO VEGETALE	m 6.68
SOVRASTRUTTURA	
STRATO DI MISTO CEMENTATO	m <sup>2</sup> 2.20
STRATO DI MISTO GRANULARE	m <sup>2</sup> 2.53
STRATO DI USURA	m 9.75
STRATO DI BINDER	m 9.75
STRATO DI BASE	m 9.75




QUOTE BASIMENTAZIONE	342.03	342.03	341.98	341.87	341.82	341.80	338.90													
Distanze Parziali BASIMENTAZIONE	0.50	3.75	3.75	1.75																
QUOTE PROGETTO	342.08	342.05	341.96	341.87	341.82	341.80	338.90													
Distanze Parziali PROGETTO	1.15	0.60	3.75	3.75	1.75	2.20	2.85													
QUOTE TERRENO	333.60							338.98		340.39	340.38		340.91	341.02		341.86			342.56	
Distanze Parziali TERRENO	18.96	3.54	2.43	1.69	5.45	3.28	2.98	2.90	7.08	3.84	0.99	2.19	3.28	6.27	6.08	1.72	11.94	1.58	7.41	12.39



Lotto 1\_DX\_dir\_Catania  
 Sezione L1 - 751  
 Prog. 15450.00

<b>SCAVI E BONIFICHE</b>	
STERRO	m <sup>2</sup> 0.76
BONIFICA	m <sup>2</sup> 4.51
AMMORSAMENTO	m 4.67
SCOTICO	m 9.03
<b>RILEVATI</b>	
RILEVATO	m <sup>2</sup> 11.80
TERRENO VEGETALE	m 5.87
<b>SOVRASTRUTTURA</b>	
STRATO DI MISTO CEMENTATO	m <sup>2</sup> 2.18
STRATO DI MISTO GRANULARE	m <sup>2</sup> 2.53
STRATO DI USURA	m 9.75
STRATO DI BINDER	m 9.75
STRATO DI BASE	m 9.75

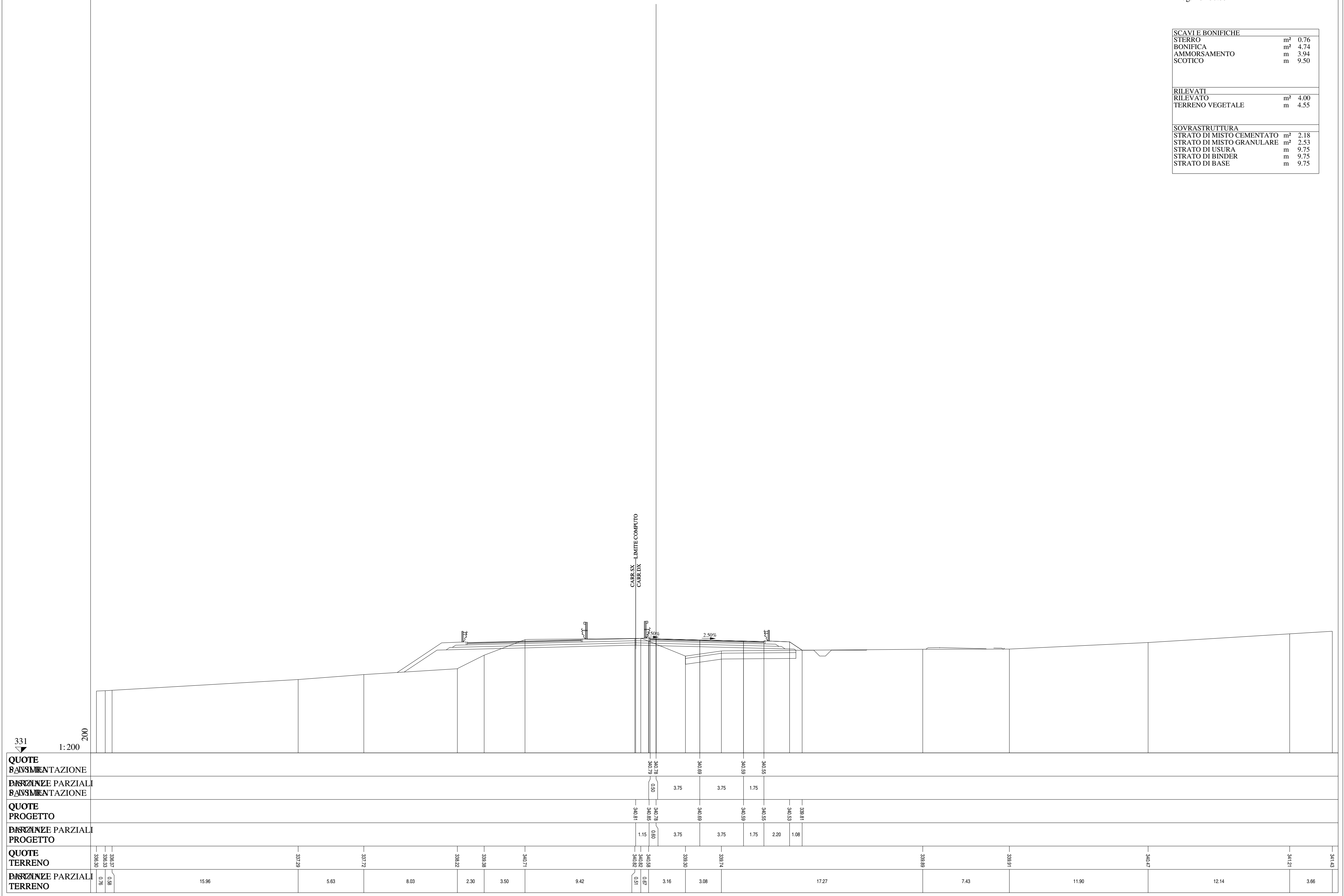


331  
 1:200  
 200

<b>QUOTE BASIMENTAZIONE</b>																			
<b>DISTANZE PARZIALI BASIMENTAZIONE</b>																			
<b>QUOTE PROGETTO</b>																			
<b>DISTANZE PARZIALI PROGETTO</b>																			
<b>QUOTE TERRENO</b>	338.17	338.67	337.27	337.06	337.78	337.67	338.22	341.30	341.10	339.40	341.25	341.22	339.77	340.00	340.50	340.78	341.94	342.43	
<b>DISTANZE PARZIALI TERRENO</b>	5.04		14.18	2.01	8.49	1.37	0.89	5.62	8.24	1.78	0.85	3.82	10.46	3.44	8.33	6.37	12.80	11.99	0.51



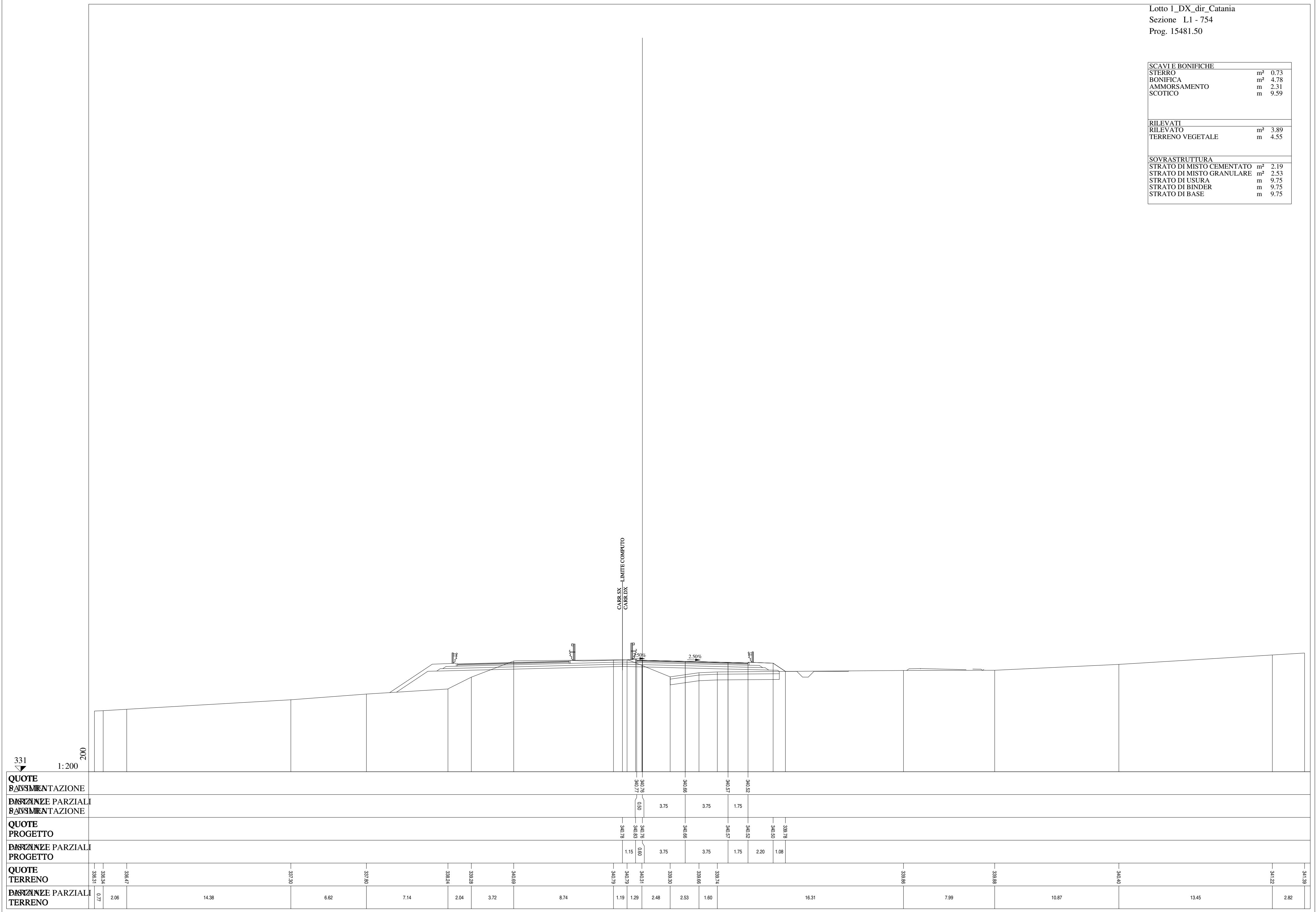
SCAVI E BONIFICHE	
STERRO	m <sup>2</sup> 0.76
BONIFICA	m <sup>2</sup> 4.74
AMMORSAMENTO	m 3.94
SCOTICO	m 9.50
RILEVATI	
RILEVATO	m <sup>2</sup> 4.00
TERRENO VEGETALE	m 4.55
SOVRASTRUTTURA	
STRATO DI MISTO CEMENTATO	m <sup>2</sup> 2.18
STRATO DI MISTO GRANULARE	m <sup>2</sup> 2.53
STRATO DI USURA	m 9.75
STRATO DI BINDER	m 9.75
STRATO DI BASE	m 9.75



SCAVI E BONIFICHE	
STERRO	m <sup>2</sup> 0.73
BONIFICA	m <sup>2</sup> 4.78
AMMORSAMENTO	m 2.31
SCOTICO	m 9.59

RILEVATI	
RILEVATO	m <sup>2</sup> 3.89
TERRENO VEGETALE	m 4.55

SOVRASTRUTTURA	
STRATO DI MISTO CEMENTATO	m <sup>2</sup> 2.19
STRATO DI MISTO GRANULARE	m <sup>2</sup> 2.53
STRATO DI USURA	m 9.75
STRATO DI BINDER	m 9.75
STRATO DI BASE	m 9.75



<b>QUOTE</b>																			
<b>Distanze Parziali</b>																			
<b>QUOTE</b>																			
<b>Distanze Parziali</b>																			
<b>QUOTE</b>	338.31	338.34	338.47	337.30	337.80	338.24	338.28	340.69	340.79	340.79	340.31	339.30	339.66	339.74	339.86	339.88	340.40	341.22	341.39
<b>Distanze Parziali</b>	0.77	2.06	14.38	6.62	7.14	2.04	3.72	8.74	1.19	1.29	2.48	2.53	1.60	16.31	7.99	10.87	13.45	2.82	







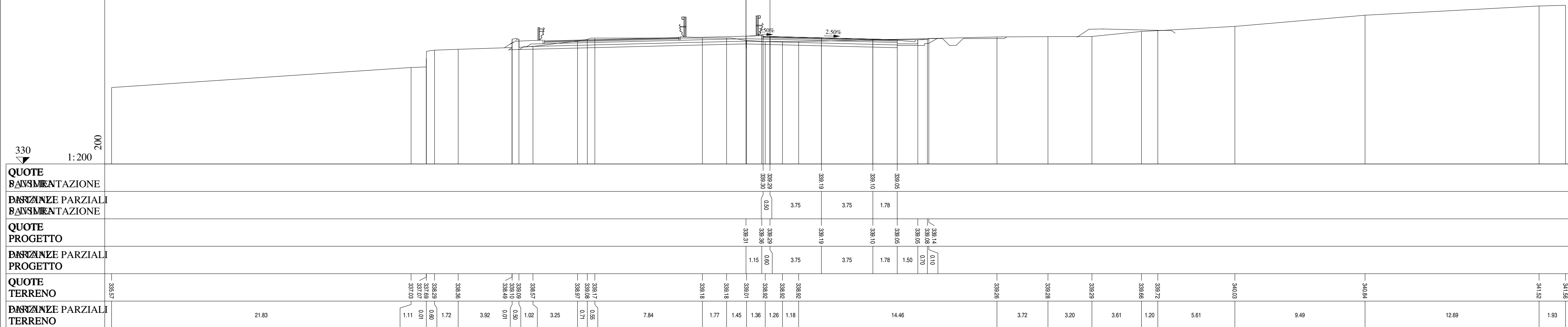




SCAVI E BONIFICHE		
STERRO	m²	5.25
PIANO DI POSA IN TRINCEA	m	11.03

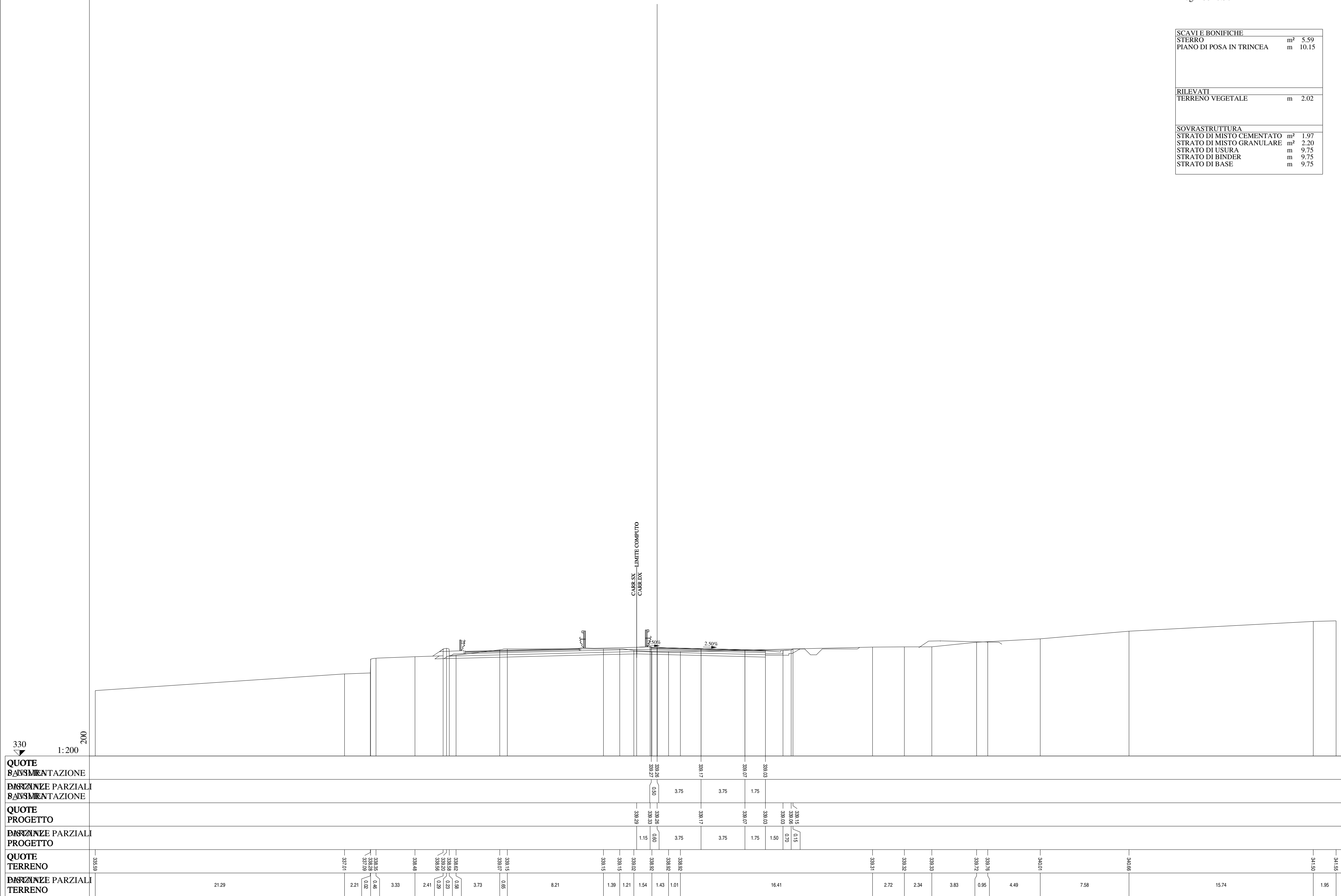
RILEVATI		
TERRENO VEGETALE	m	1.97

SOVRASTRUTTURA		
STRATO DI MISTO CEMENTATO	m²	1.98
STRATO DI MISTO GRANULARE	m²	2.20
STRATO DI USURA	m	9.78
STRATO DI BINDER	m	9.78
STRATO DI BASE	m	9.78



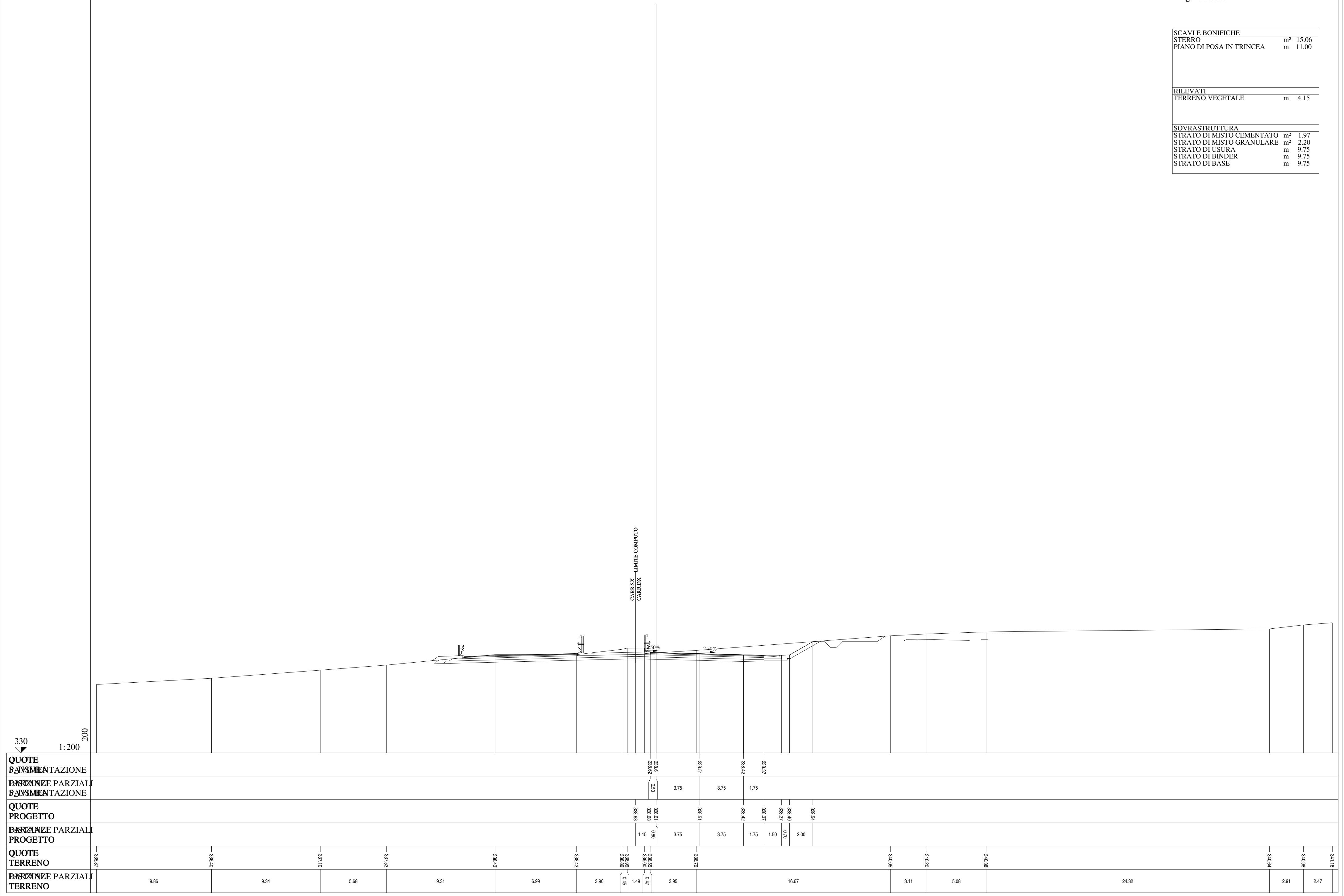
Lotto 1\_DX\_dir\_Catania  
 Sezione L1 - 760  
 Prog. 15546.50

SCAVI E BONIFICHE		
STERRO	m <sup>2</sup>	5.59
PIANO DI POSA IN TRINCEA	m	10.15
RILEVATI		
TERRENO VEGETALE	m	2.02
SOVRASTRUTTURA		
STRATO DI MISTO CEMENTATO	m <sup>2</sup>	1.97
STRATO DI MISTO GRANULARE	m <sup>2</sup>	2.20
STRATO DI USURA	m	9.75
STRATO DI BINDER	m	9.75
STRATO DI BASE	m	9.75



<b>QUOTE</b>	
<b>BASIMENTAZIONE</b>	
<b>Distanze parziali</b>	
<b>BASIMENTAZIONE</b>	
<b>QUOTE</b>	
<b>PROGETTO</b>	
<b>Distanze parziali</b>	
<b>PROGETTO</b>	
<b>QUOTE</b>	
<b>TERRENO</b>	
<b>Distanze parziali</b>	
<b>TERRENO</b>	

SCAVI E BONIFICHE		
STERRO	m <sup>2</sup>	15.06
PIANO DI POSA IN TRINCEA	m	11.00
RILEVATI		
TERRENO VEGETALE	m	4.15
SOVRASTRUTTURA		
STRATO DI MISTO CEMENTATO	m <sup>2</sup>	1.97
STRATO DI MISTO GRANULARE	m <sup>2</sup>	2.20
STRATO DI USURA	m	9.75
STRATO DI BINDER	m	9.75
STRATO DI BASE	m	9.75



<b>QUOTE</b>																						
<b>Distanze parziali</b>																						
<b>QUOTE</b>																						
<b>Distanze parziali</b>																						
<b>QUOTE</b>	335.87	336.40	337.10	337.53	338.43	338.43	338.89	339.00	339.55	339.79	339.82	339.81	339.81	339.81	339.81	339.81	340.05	340.20	340.38	340.64	340.98	341.16
<b>Distanze parziali</b>	9.86	9.34	5.68	9.31	6.99	3.90	0.45	0.47	3.95							16.67	3.11	5.08	24.32	2.91	2.47	



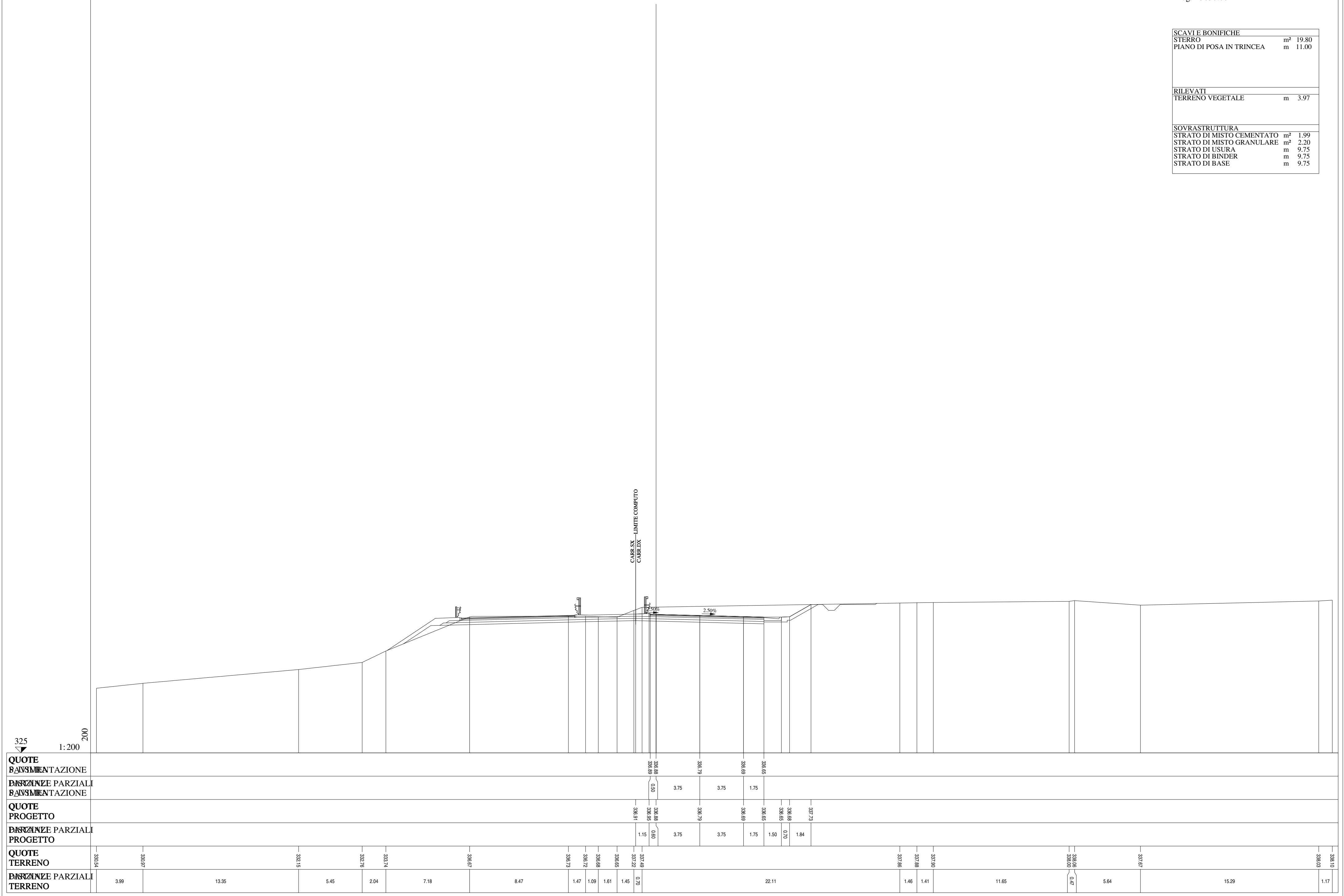


Lotto 1\_DX\_dir\_Catania  
 Sezione L1 - 764  
 Prog. 15650.00

SCAVI E BONIFICHE		
STERRO	m²	19.80
PIANO DI POSA IN TRINCEA	m	11.00


RILEVATI		
TERRENO VEGETALE	m	3.97

SOVRASTRUTTURA		
STRATO DI MISTO CEMENTATO	m²	1.99
STRATO DI MISTO GRANULARE	m²	2.20
STRATO DI USURA	m	9.75
STRATO DI BINDER	m	9.75
STRATO DI BASE	m	9.75



<b>QUOTE</b>																										
<b>Distanze Parziali</b>																										
<b>QUOTE</b>																										
<b>Distanze Parziali</b>																										
<b>QUOTE</b>	330.54	330.97	332.15	332.76	333.74	336.67	338.73	338.72	338.68	338.65	337.49	337.22	337.49	336.99	336.79	336.69	336.65	336.55	336.55	337.73	337.88	337.90	338.00	337.87	338.03	338.10
<b>Distanze Parziali</b>	3.99	13.35	5.45	2.04	7.18	8.47	1.47	1.09	1.61	1.45	0.70	22.11	1.46	1.41	11.65	0.47	5.64	15.29	1.17							

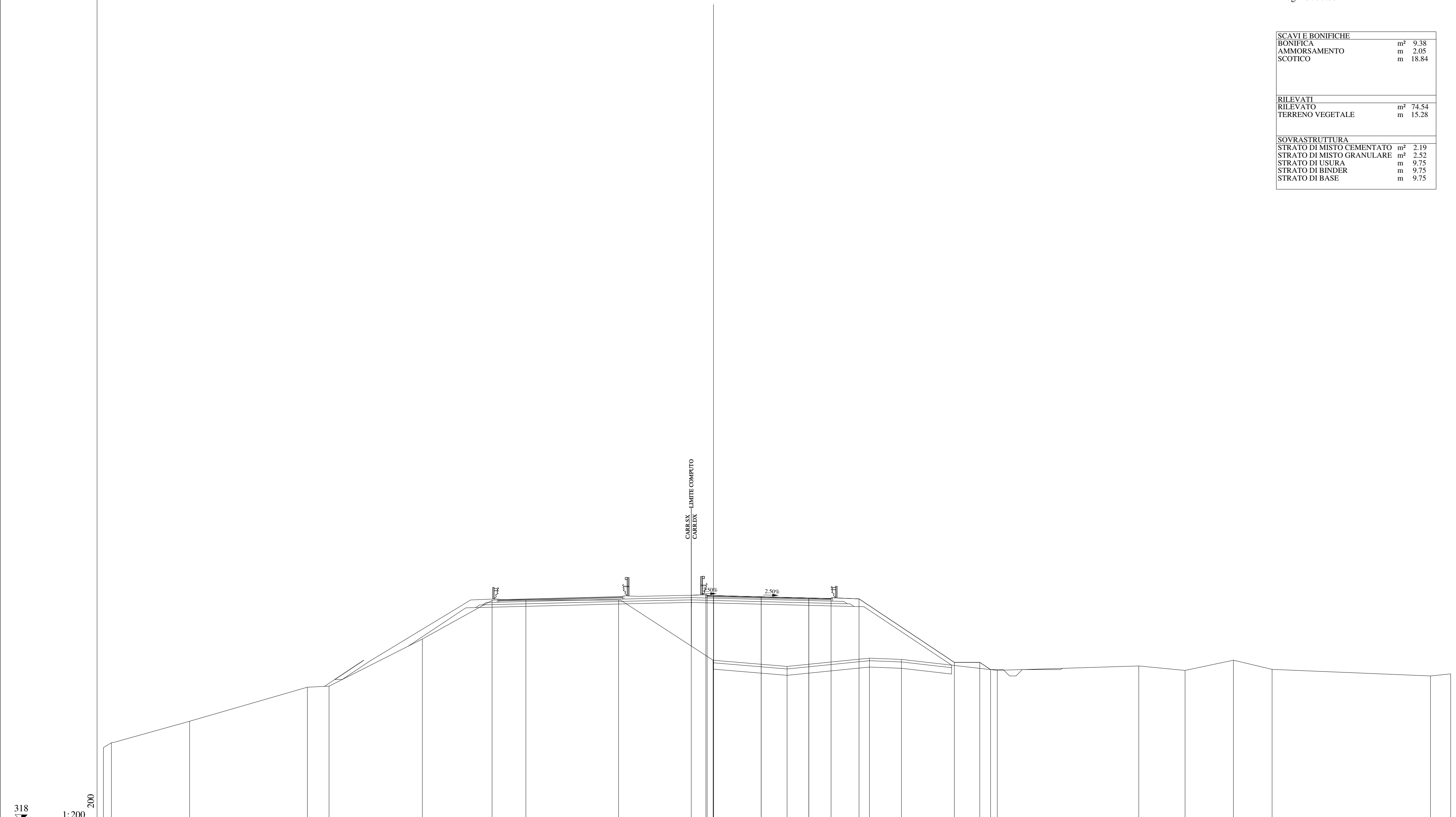
SCAVI E BONIFICHE	
STERRO	m <sup>2</sup> 21.41
PIANO DI POSA IN TRINCEA	m 11.00
RILEVATI	
TERRENO VEGETALE	m 4.77
SOVRASTRUTTURA	
STRATO DI MISTO CEMENTATO	m <sup>2</sup> 1.98
STRATO DI MISTO GRANULARE	m <sup>2</sup> 2.20
STRATO DI USURA	m 9.75
STRATO DI BINDER	m 9.75
STRATO DI BASE	m 9.75



322  
 1:200  
 200

<b>QUOTE</b>																									
<b>BASSINATAZIONE</b>																									
<b>DISTANZE PARZIALI</b>																									
<b>BASSINATAZIONE</b>									0.50	3.75	3.75	1.75													
<b>QUOTE</b>																									
<b>PROGETTO</b>									3.86 53	3.86 53	3.86 21	3.86 12	3.86 08	3.86 10	3.86 08	3.86 55									
<b>DISTANZE PARZIALI</b>																									
<b>PROGETTO</b>									1.15	0.60	3.75	3.75	1.75	1.50	0.70	2.53									
<b>QUOTE</b>																									
<b>TERRENO</b>	327.02	327.26	329.09	334.60	338.00	338.03	338.00	338.02	338.75	338.24	338.87	338.75	338.88	338.92	337.56	337.51	337.56	337.56	338.02	337.41	337.05	336.16	335.15		
<b>DISTANZE PARZIALI</b>																									
<b>TERRENO</b>	2.22		13.49		12.53		3.02	3.75	6.23	0.57	2.39	0.91	1.32	4.15	2.29	6.14		11.73	3.27	1.07	3.43	8.84	12.09	3.06	3.50

SCAVI E BONIFICHE	
BONIFICA	m² 9.38
AMMORSAMENTO	m 2.05
SCOTICO	m 18.84
RILEVATI	
RILEVATO	m² 74.54
TERRENO VEGETALE	m 15.28
SOVRASTRUTTURA	
STRATO DI MISTO CEMENTATO	m² 2.19
STRATO DI MISTO GRANULARE	m² 2.52
STRATO DI USURA	m 9.75
STRATO DI BINDER	m 9.75
STRATO DI BASE	m 9.75



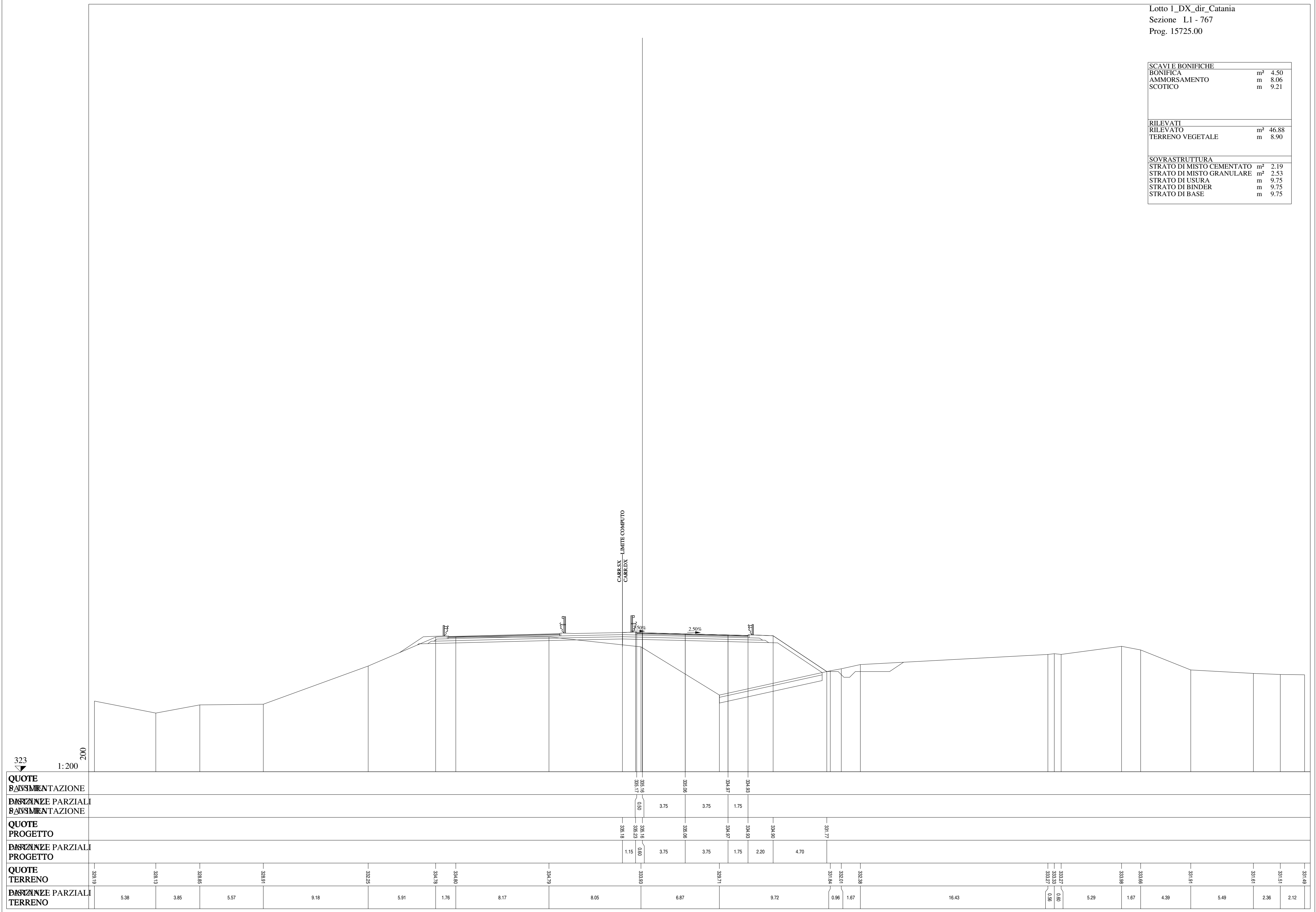
<b>QUOTE</b>																					
<b>Distanze Parziali</b>																					
<b>QUOTE</b>																					
<b>Distanze Parziali</b>																					
<b>QUOTE</b>	324.15	324.15	326.85	328.53	328.61	330.32	333.38	333.38	335.38	335.38	330.65	330.16	330.81	330.71	330.85	330.20	329.85	330.05	329.93	329.41	329.57
<b>Distanze Parziali</b>	0.83	6.15	9.27	1.70	7.34	5.49	2.66	7.29	7.44	5.82	6.48	2.52	7.54	11.13	3.64	3.81	3.04	12.46	1.59		



SCAVI E BONIFICHE	
BONIFICA	m <sup>2</sup> 4.50
AMMORSAMENTO	m 8.06
SCOTICO	m 9.21

RILEVATI	
RILEVATO	m <sup>2</sup> 46.88
TERRENO VEGETALE	m 8.90

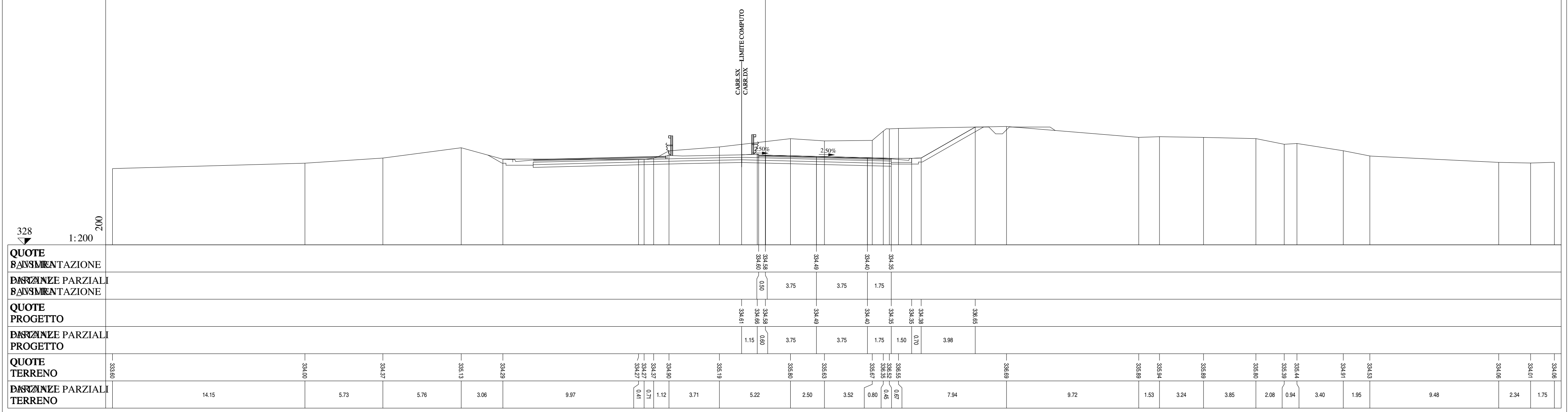
SOVRASTRUTTURA	
STRATO DI MISTO CEMENTATO	m <sup>2</sup> 2.19
STRATO DI MISTO GRANULARE	m <sup>2</sup> 2.53
STRATO DI USURA	m 9.75
STRATO DI BINDER	m 9.75
STRATO DI BASE	m 9.75



323  
 1:200

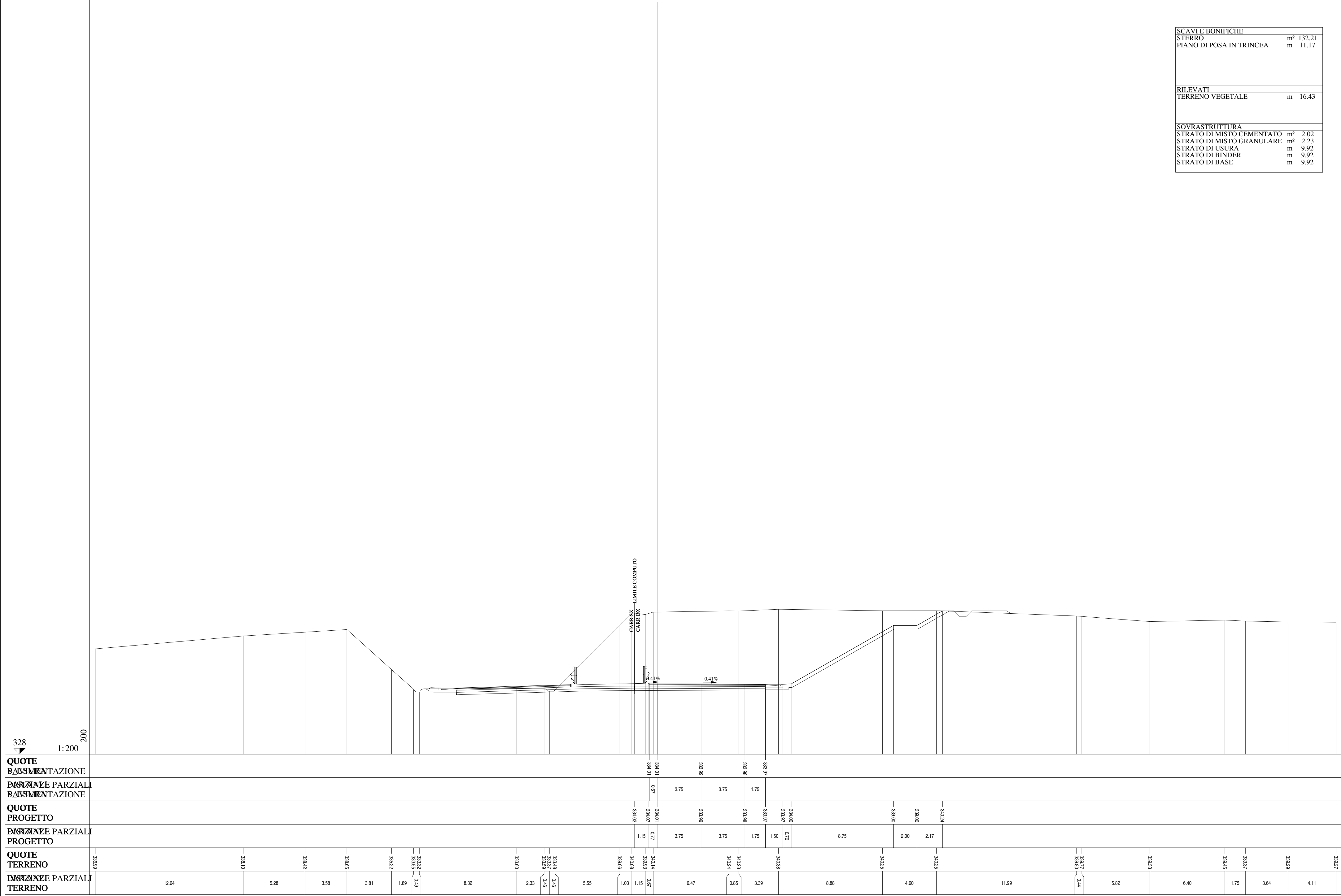
<b>QUOTE</b>																						
<b>Distanze parziali</b>																						
<b>QUOTE</b>																						
<b>Distanze parziali</b>																						
<b>QUOTE</b>	329.19	328.13	328.85	328.91	327.25	334.78	334.80	334.79	333.93	329.71	331.84	332.01	332.38	333.27	333.33	333.27	333.98	333.66	331.91	331.61	331.51	331.49
<b>Distanze parziali</b>	5.38	3.85	5.57	9.18	5.91	1.76	8.17	8.05	6.87	9.72	0.96	1.67	16.43	0.90	0.56	5.29	1.67	4.39	5.49	2.36	2.12	

SCAVI E BONIFICHE	
STERRO	m <sup>2</sup> 31.50
PIANO DI POSA IN TRINCEA	m 11.00
RILEVATI	
TERRENO VEGETALE	m 6.43
SOVRASTRUTTURA	
STRATO DI MISTO CEMENTATO	m <sup>2</sup> 1.97
STRATO DI MISTO GRANULARE	m <sup>2</sup> 2.21
STRATO DI USURA	m 9.75
STRATO DI BINDER	m 9.75
STRATO DI BASE	m 9.75

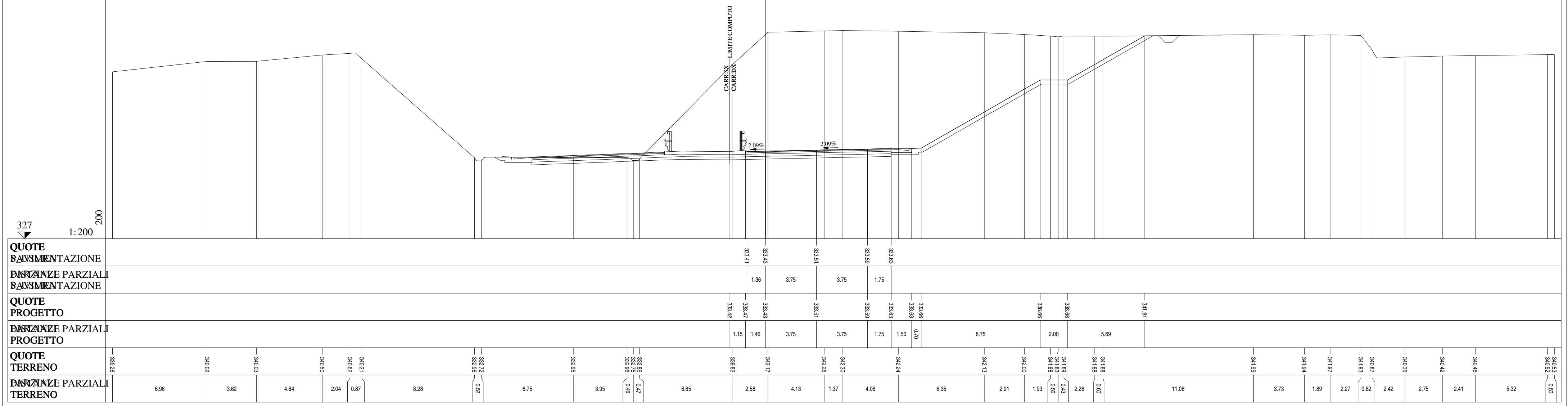




SCAVI E BONIFICHE	
STERRO	m <sup>2</sup> 132.21
PIANO DI POSA IN TRINCEA	m 11.17
RILEVATI	
TERRENO VEGETALE	m 16.43
SOVRASTRUTTURA	
STRATO DI MISTO CEMENTATO	m <sup>2</sup> 2.02
STRATO DI MISTO GRANULARE	m <sup>2</sup> 2.23
STRATO DI USURA	m 9.92
STRATO DI BINDER	m 9.92
STRATO DI BASE	m 9.92




SCAVI E BONIFICHE	
STERRO	m <sup>2</sup> 199.93
PIANO DI POSA IN TRINCEA	m 11.86
RILEVATI	
TERRENO VEGETALE	m 20.48
SOVRASTRUTTURA	
STRATO DI MISTO CEMENTATO	m <sup>2</sup> 2.13
STRATO DI MISTO GRANULARE	m <sup>2</sup> 2.37
STRATO DI USURA	m 10.61
STRATO DI BINDER	m 10.61
STRATO DI BASE	m 10.61



SCAVI E BONIFICHE	
STERRO	m² 117.79
PIANO DI POSA IN TRINCEA	m 12.83

RILEVATI	
TERRENO VEGETALE	m 1.85

SOVRASTRUTTURA	
STRATO DI MISTO CEMENTATO	m² 2.29
STRATO DI MISTO GRANULARE	m² 2.57
STRATO DI USURA	m 11.57
STRATO DI BINDER	m 11.58
STRATO DI BASE	m 11.58

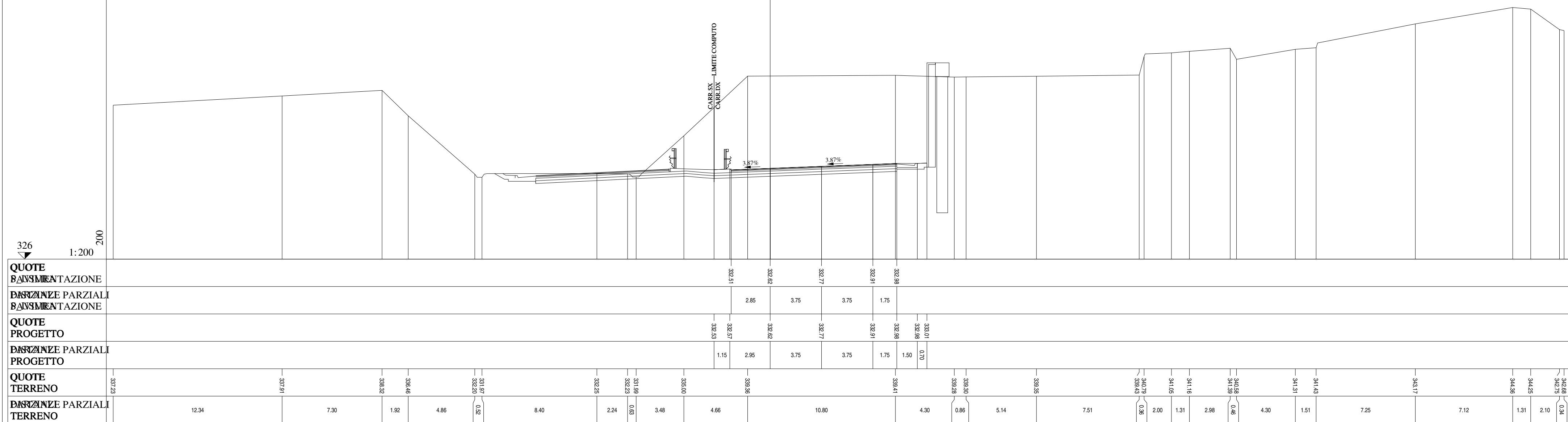




SCAVI E BONIFICHE	
STERRO	m <sup>2</sup> 112.90
PIANO DI POSA IN TRINCEA	m 13.36

RILEVATI	
TERRENO VEGETALE	m 1.85

SOVRASTRUTTURA	
STRATO DI MISTO CEMENTATO	m <sup>2</sup> 2.39
STRATO DI MISTO GRANULARE	m <sup>2</sup> 2.67
STRATO DI USURA	m 12.10
STRATO DI BINDER	m 12.11
STRATO DI BASE	m 12.11



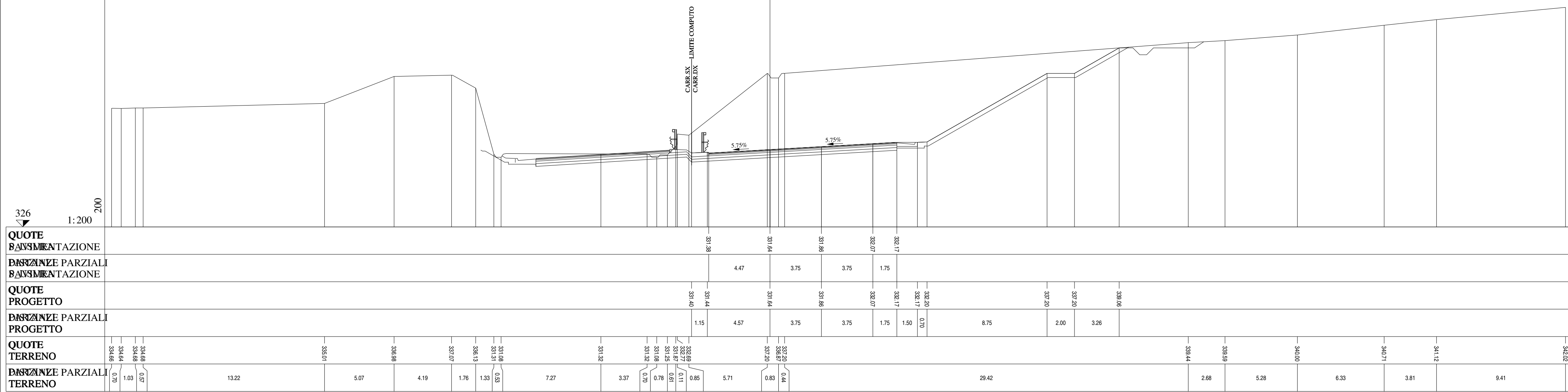




SCAVI E BONIFICHE	
STERRO	m <sup>2</sup> 136.47
PIANO DI POSA IN TRINCEA	m 15.00

RILEVATI	
TERRENO VEGETALE	m 17.68

SOVRASTRUTTURA	
STRATO DI MISTO CEMENTATO	m <sup>2</sup> 2.69
STRATO DI MISTO GRANULARE	m <sup>2</sup> 2.99
STRATO DI USURA	m 13.75
STRATO DI BINDER	m 13.75
STRATO DI BASE	m 13.75







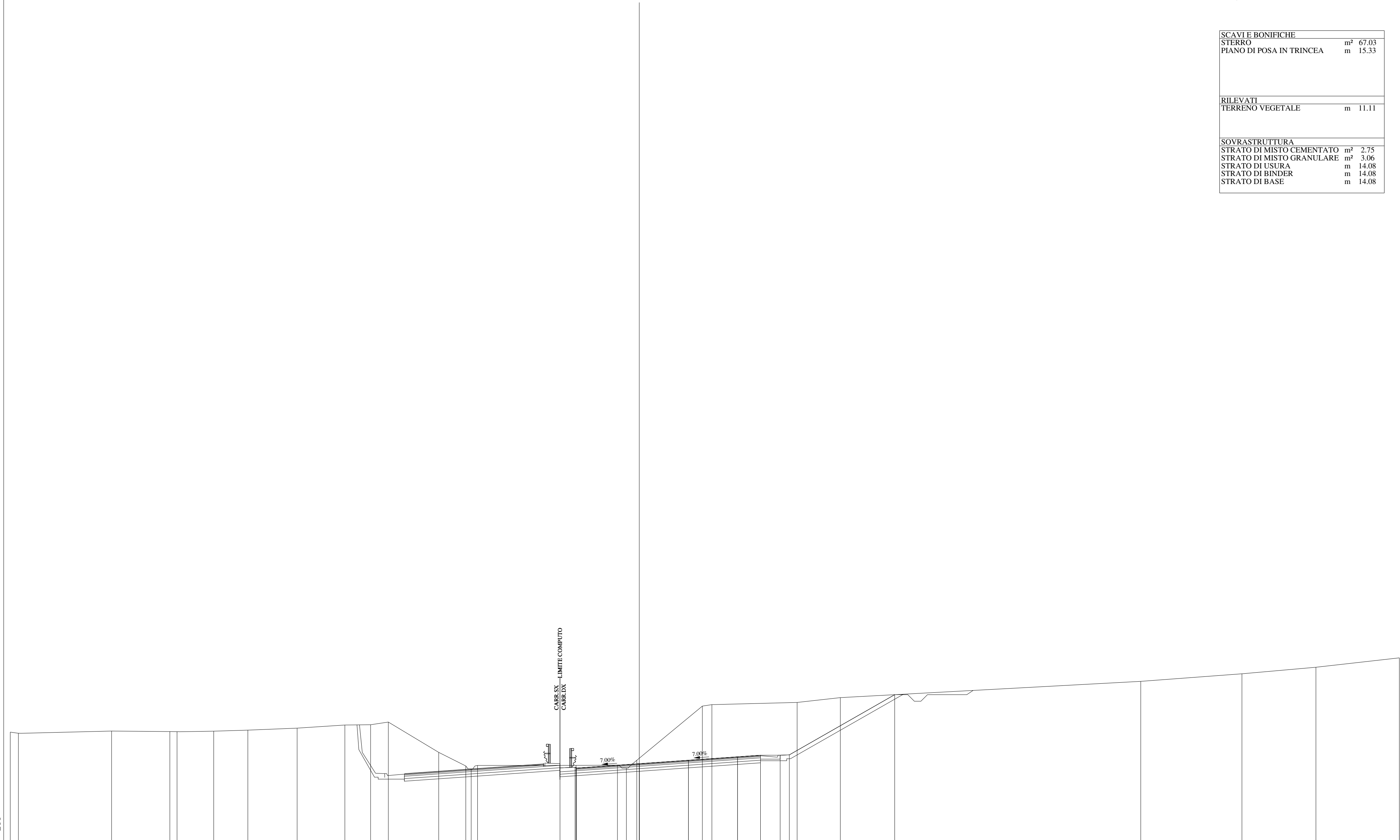




SCAVI E BONIFICHE	
STERRO	m <sup>2</sup> 67.03
PIANO DI POSA IN TRINCEA	m 15.33

RILEVATI	
TERRENO VEGETALE	m 11.11

SOVRASTRUTTURA	
STRATO DI MISTO CEMENTATO	m <sup>2</sup> 2.75
STRATO DI MISTO GRANULARE	m <sup>2</sup> 3.06
STRATO DI USURA	m 14.08
STRATO DI BINDER	m 14.08
STRATO DI BASE	m 14.08



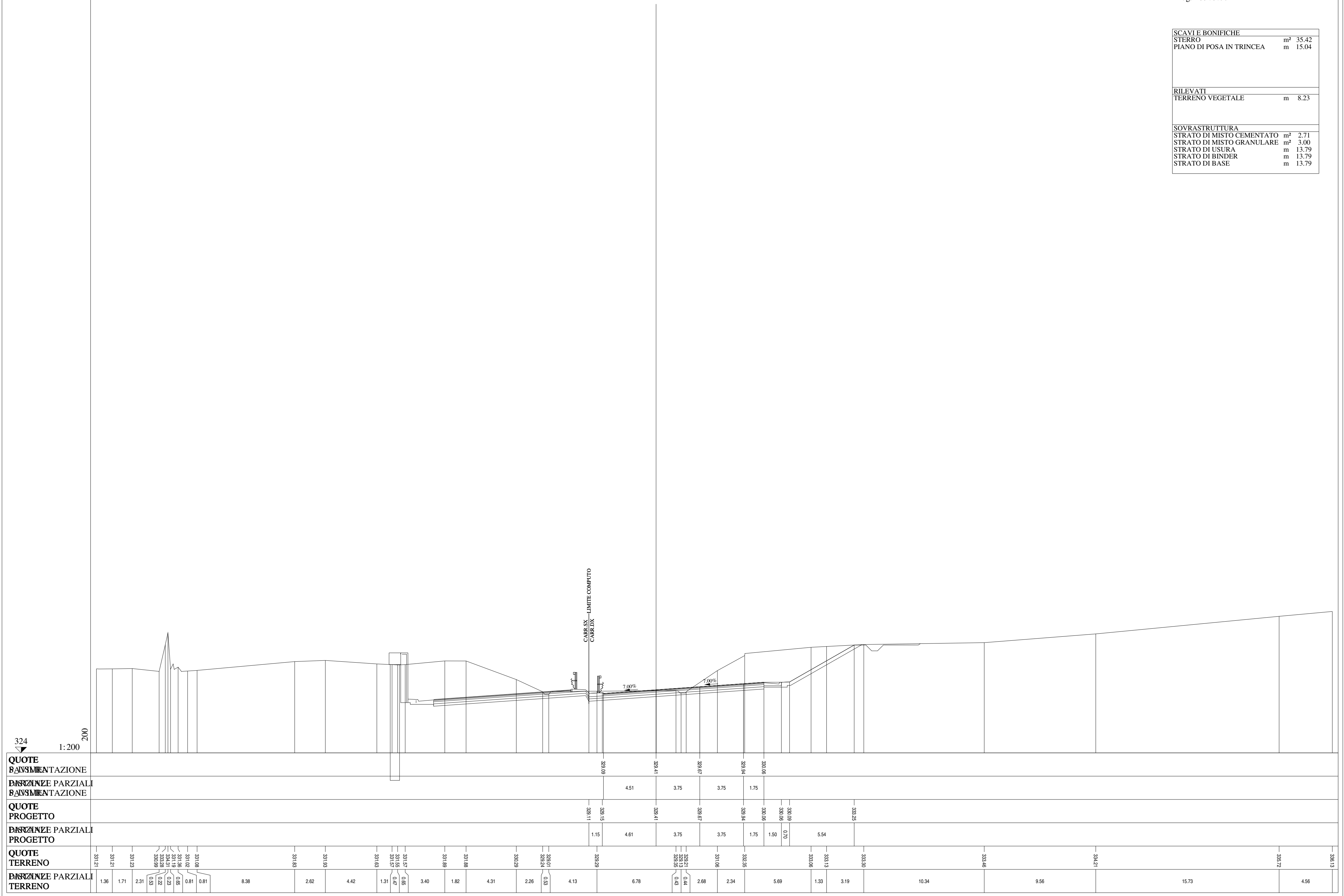
324  
 1:200  
 200

<b>QUOTE</b> <b>BASIMENTAZIONE</b>																										
<b>Distanze parziali</b> <b>BASIMENTAZIONE</b>									4.80	3.75	3.75	1.75														
<b>QUOTE</b> <b>PROGETTO</b>									329.81	329.86	330.14	330.40	330.66	330.78	330.81	330.78	330.81	330.41								
<b>Distanze parziali</b> <b>PROGETTO</b>									1.15	4.90	3.75	3.75	1.75	1.50	0.70	8.04										
<b>QUOTE</b> <b>TERRENO</b>	332.55	332.46	332.63	332.59	332.82	332.70	332.85	333.09	333.11	333.32	331.00	330.00	329.73	329.86	330.01	330.40	329.79	330.12	334.53	334.65	334.81	335.18	336.42	337.00	337.50	338.22
<b>Distanze parziali</b> <b>TERRENO</b>	0.82	7.11	4.45	0.55	2.80	2.60	3.76	3.64	1.97	1.35	3.85	2.06	0.49	7.51	3.16	0.89	0.79	5.00	0.73	6.50	3.30	22.93	7.72	5.64	6.37	

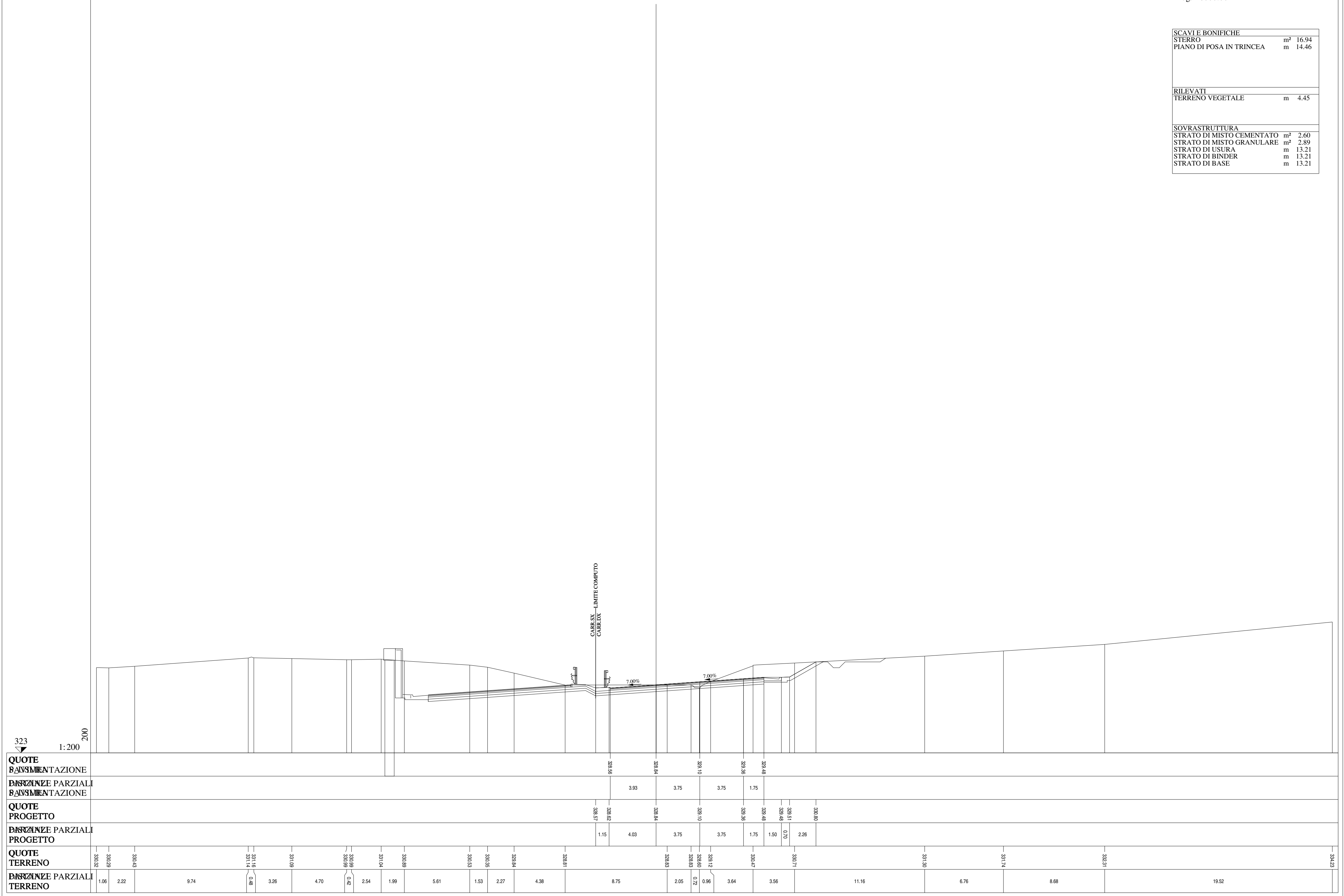




SCAVI E BONIFICHE		
STERRO	m <sup>2</sup>	35.42
PIANO DI POSA IN TRINCEA	m	15.04
RILEVATI		
TERRENO VEGETALE	m	8.23
SOVRASTRUTTURA		
STRATO DI MISTO CEMENTATO	m <sup>2</sup>	2.71
STRATO DI MISTO GRANULARE	m <sup>2</sup>	3.00
STRATO DI USURA	m	13.79
STRATO DI BINDER	m	13.79
STRATO DI BASE	m	13.79



SCAVI E BONIFICHE	
STERRO	m <sup>2</sup> 16.94
PIANO DI POSA IN TRINCEA	m 14.46
RILEVATI	
TERRENO VEGETALE	m 4.45
SOVRASTRUTTURA	
STRATO DI MISTO CEMENTATO	m <sup>2</sup> 2.60
STRATO DI MISTO GRANULARE	m <sup>2</sup> 2.89
STRATO DI USURA	m 13.21
STRATO DI BINDER	m 13.21
STRATO DI BASE	m 13.21




323 ▼ 1:200 200																								
<b>QUOTE</b>																								
<b>BAVIMENTAZIONE</b>																								
<b>DISTANZE PARZIALI</b>																								
<b>BAVIMENTAZIONE</b>																								
<b>QUOTE</b>																								
<b>PROGETTO</b>																								
<b>DISTANZE PARZIALI</b>																								
<b>PROGETTO</b>																								
<b>QUOTE</b>																								
<b>TERRENO</b>																								
<b>DISTANZE PARZIALI</b>																								
<b>TERRENO</b>	1.06	2.22	9.74	0.48	3.26	4.70	0.42	2.54	1.99	5.61	1.53	2.27	4.38	8.75	2.05	0.72	0.96	3.64	3.56	11.16	6.76	8.68	19.52	

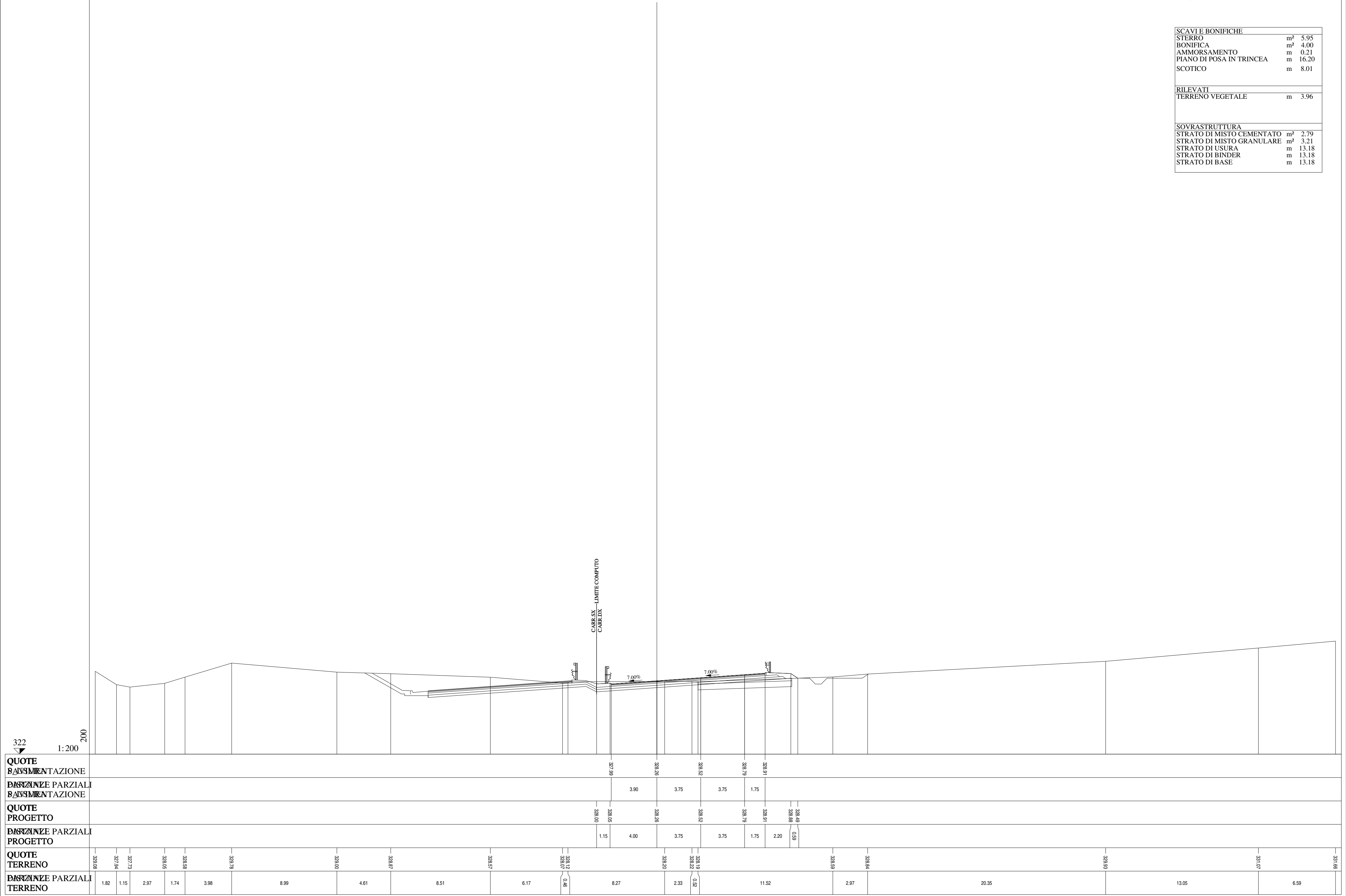
SCAVI E BONIFICHE		
STERRO	m <sup>2</sup>	8.14
PIANO DI POSA IN TRINCEA	m	16.20

RILEVATI		
TERRENO VEGETALE	m	3.42

SOVRASTRUTTURA		
STRATO DI MISTO CEMENTATO	m <sup>2</sup>	2.78
STRATO DI MISTO GRANULARE	m <sup>2</sup>	3.21
STRATO DI USURA	m	13.18
STRATO DI BINDER	m	13.18
STRATO DI BASE	m	13.18



SCAVI E BONIFICHE	
STERRO	m <sup>2</sup> 5.95
BONIFICA	m <sup>2</sup> 4.00
AMMORSAMENTO	m 0.21
PIANO DI POSA IN TRINCEA	m 16.20
SCOTICO	m 8.01
RILEVATI	
TERRENO VEGETALE	m 3.96
SOVRASTRUTTURA	
STRATO DI MISTO CEMENTATO	m <sup>2</sup> 2.79
STRATO DI MISTO GRANULARE	m <sup>2</sup> 3.21
STRATO DI USURA	m 13.18
STRATO DI BINDER	m 13.18
STRATO DI BASE	m 13.18






SCAVI E BONIFICHE	
STERRO	m <sup>2</sup> 1.82
BONIFICA	m <sup>2</sup> 4.51
AMMORSAMENTO	m 9.92
SCOTICO	m 9.04

RILEVATI	
RILEVATO	m <sup>2</sup> 41.43
TERRENO VEGETALE	m 10.80

SOVRASTRUTTURA	
STRATO DI MISTO CEMENTATO	m <sup>2</sup> 2.77
STRATO DI MISTO GRANULARE	m <sup>2</sup> 3.20
STRATO DI USURA	m 13.18
STRATO DI BINDER	m 13.18
STRATO DI BASE	m 13.18



<b>QUOTE SALVAMENTO</b>																						
<b>Distanze Parziali SALVAMENTO</b>																						
<b>QUOTE PROGETTO</b>																						
<b>Distanze Parziali PROGETTO</b>																						
<b>QUOTE TERRENO</b>	321.48	321.63	321.90	322.14	321.83	323.67	326.77	326.82	326.83	324.67	323.80	323.37	323.50	323.12	324.27	324.91	325.60	325.63				
<b>Distanze Parziali TERRENO</b>	16.82	0.84	3.27	3.01	0.92	9.20	2.70	6.25	3.80	5.81	2.11	1.64	5.03	7.85	10.10	11.95	11.40	3.50				



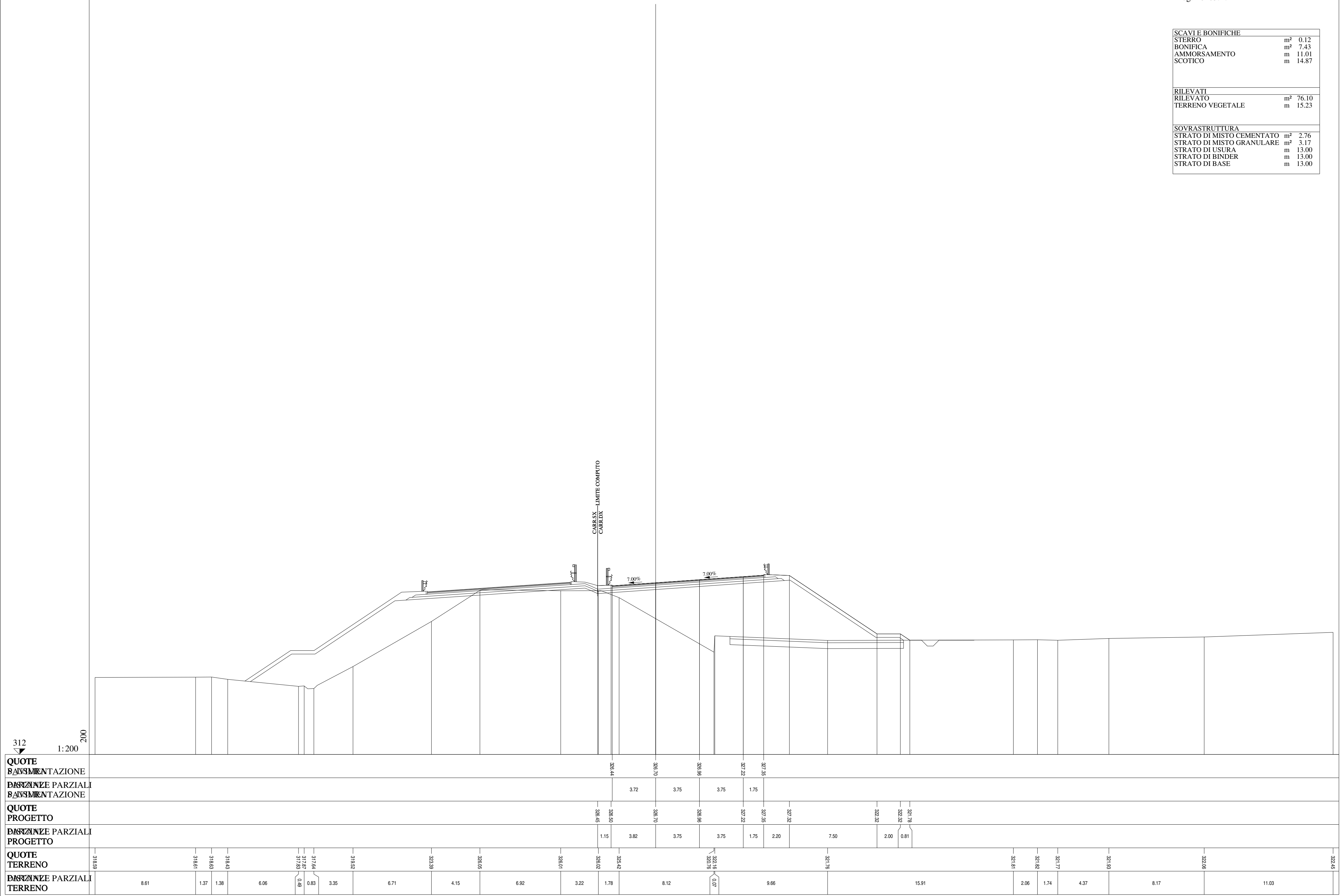
SCAVI E BONIFICHE	
STERRO	m² 0.12
BONIFICA	m² 7.43
AMMORSAMENTO	m 11.01
SCOTICO	m 14.87

RILEVATI	
RILEVATO	m² 76.10
TERRENO VEGETALE	m 15.23

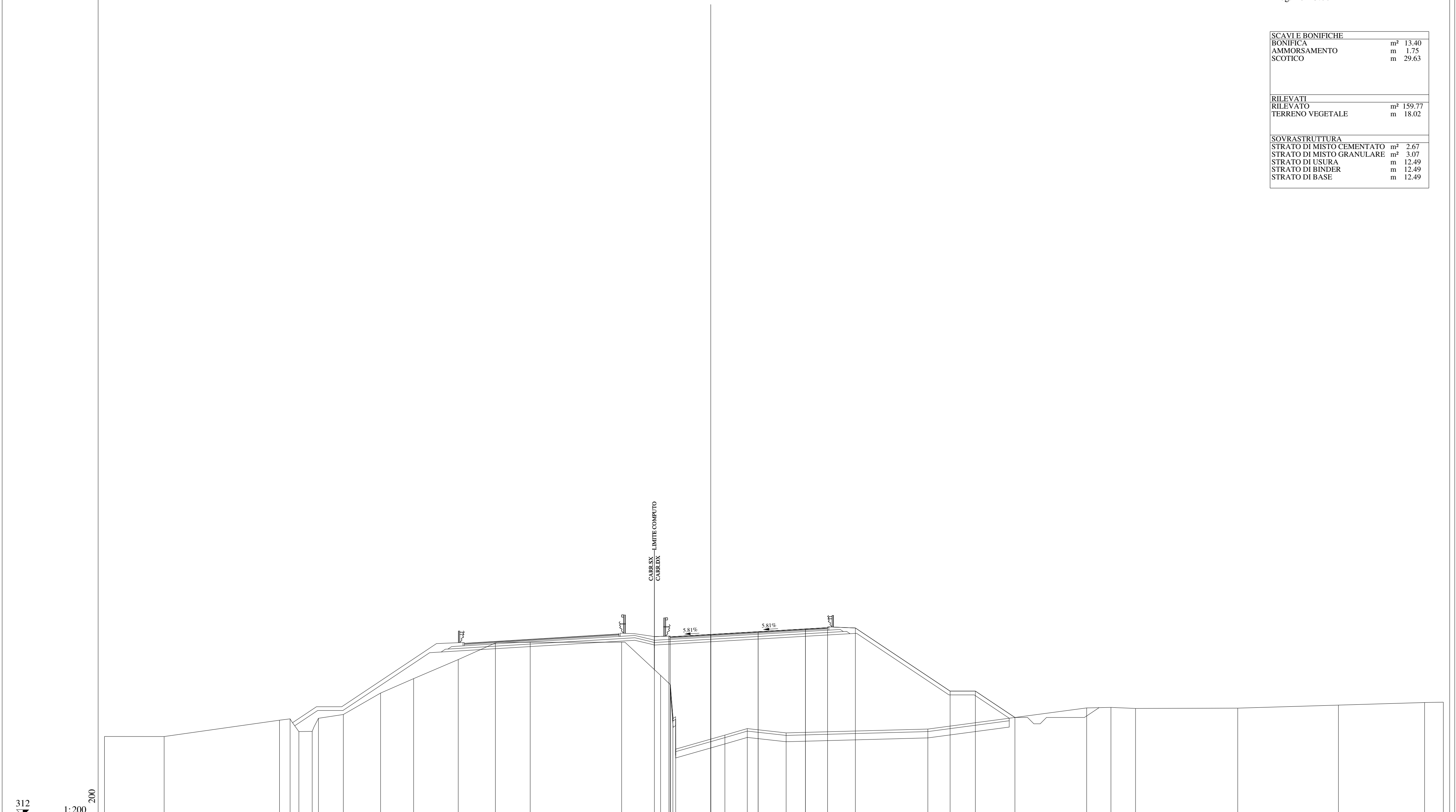
  

SOVRASTRUTTURA	
STRATO DI MISTO CEMENTATO	m² 2.76
STRATO DI MISTO GRANULARE	m² 3.17
STRATO DI USURA	m 13.00
STRATO DI BINDER	m 13.00
STRATO DI BASE	m 13.00





<b>SCAVI E BONIFICHE</b>	
BONIFICA	m <sup>2</sup> 13.40
AMMORSAMENTO	m 1.75
SCOTICO	m 29.63
<b>RILEVATI</b>	
RILEVATO	m <sup>2</sup> 159.77
TERRENO VEGETALE	m 18.02
<b>SOVRASTRUTTURA</b>	
STRATO DI MISTO CEMENTATO	m <sup>2</sup> 2.67
STRATO DI MISTO GRANULARE	m <sup>2</sup> 3.07
STRATO DI USURA	m 12.49
STRATO DI BINDER	m 12.49
STRATO DI BASE	m 12.49

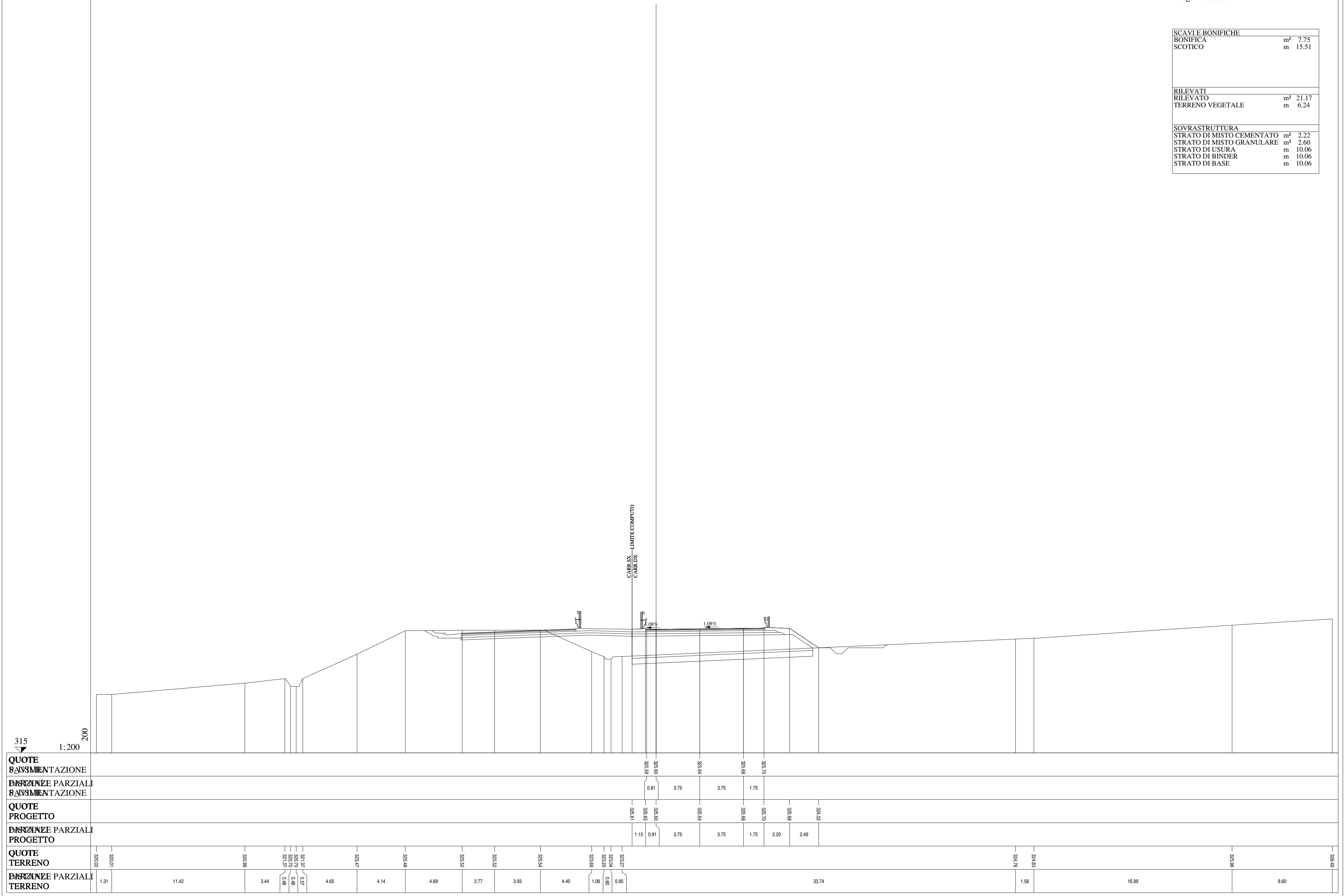


<b>QUOTE</b>																												
<b>Distanze parziali</b>																												
<b>QUOTE</b>	326.18	326.37	326.59	326.80	326.91	326.88	321.88	321.88	319.80								320.88	321.01										
<b>Distanze parziali</b>	3.21	3.75	3.75	1.75	3.26	3.26	7.50	2.00	3.13								1.49											
<b>QUOTE</b>	318.29	318.29	319.58	318.68	319.69	318.69	319.73	320.03	321.73	322.87	324.38	325.70	325.75	325.76	323.13	317.29	318.40	318.82	318.57	318.88	320.55	320.59	320.51	320.53	320.77	320.88	321.01	
<b>Distanze parziali</b>	4.73	9.13	0.84	0.89	1.06	0.49	1.97	2.95	2.62	3.53	2.94	2.76	7.23	3.09	0.78	0.19	0.22	3.90	1.77	3.08	11.22	12.57	1.92	1.95	8.09	7.97	6.82	1.49



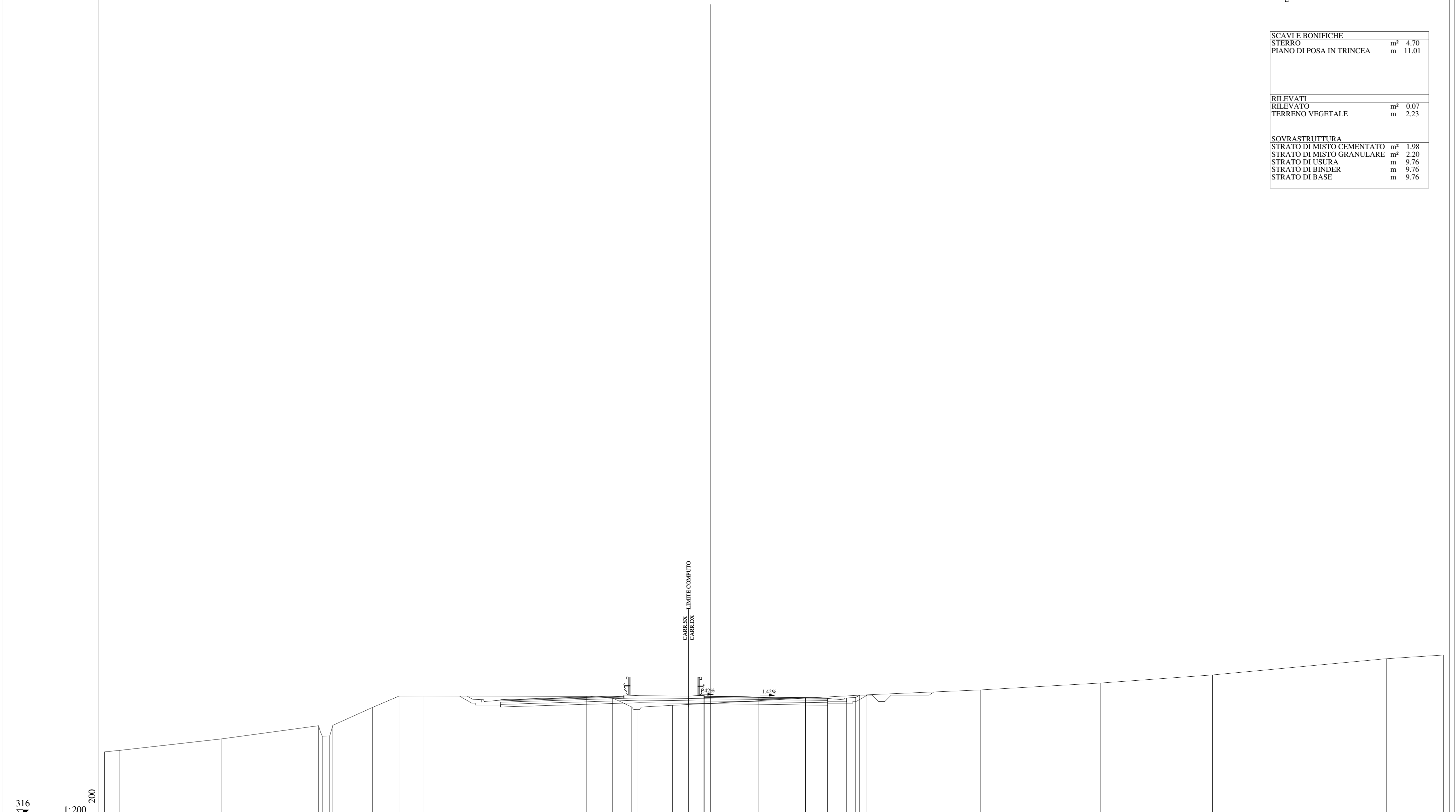


SCAVI E BONIFICHE	
BONIFICA	m² 7.75
SCOTICO	m 15.51
RILEVATI	
RILEVATO	m² 21.17
TERRENO VEGETALE	m 6.24
SOVRASTRUTTURA	
STRATO DI MISTO CEMENTATO	m² 2.22
STRATO DI MISTO GRANULARE	m² 2.60
STRATO DI USURA	m 10.06
STRATO DI BINDER	m 10.06
STRATO DI BASE	m 10.06



<b>QUOTE</b>																					
<b>Distanze Parziali</b>																					
<b>QUOTE</b>	325.89	325.90	325.94	325.98	325.70	325.88	325.70	325.88	324.02								324.99				
<b>Distanze Parziali</b>	0.81	3.75	3.75	1.75																	
<b>QUOTE</b>	325.81	325.80	325.84	325.88	325.70	325.88	324.02														
<b>Distanze Parziali</b>	1.15	0.91	3.75	3.75	1.75	2.20	2.49														
<b>QUOTE</b>	320.02	320.01	320.98	321.37	321.70	321.70	321.70	321.37	323.47	323.48	325.92	325.82	325.54	323.89	323.04	323.25	323.27	324.76	324.88	325.96	328.49
<b>Distanze Parziali</b>	1.31		11.42	3.44	0.88	0.57	0.48	0.88	4.65	4.14	4.89	2.77	3.93	4.40	1.06	0.80	0.95	33.74	1.58	16.99	8.60

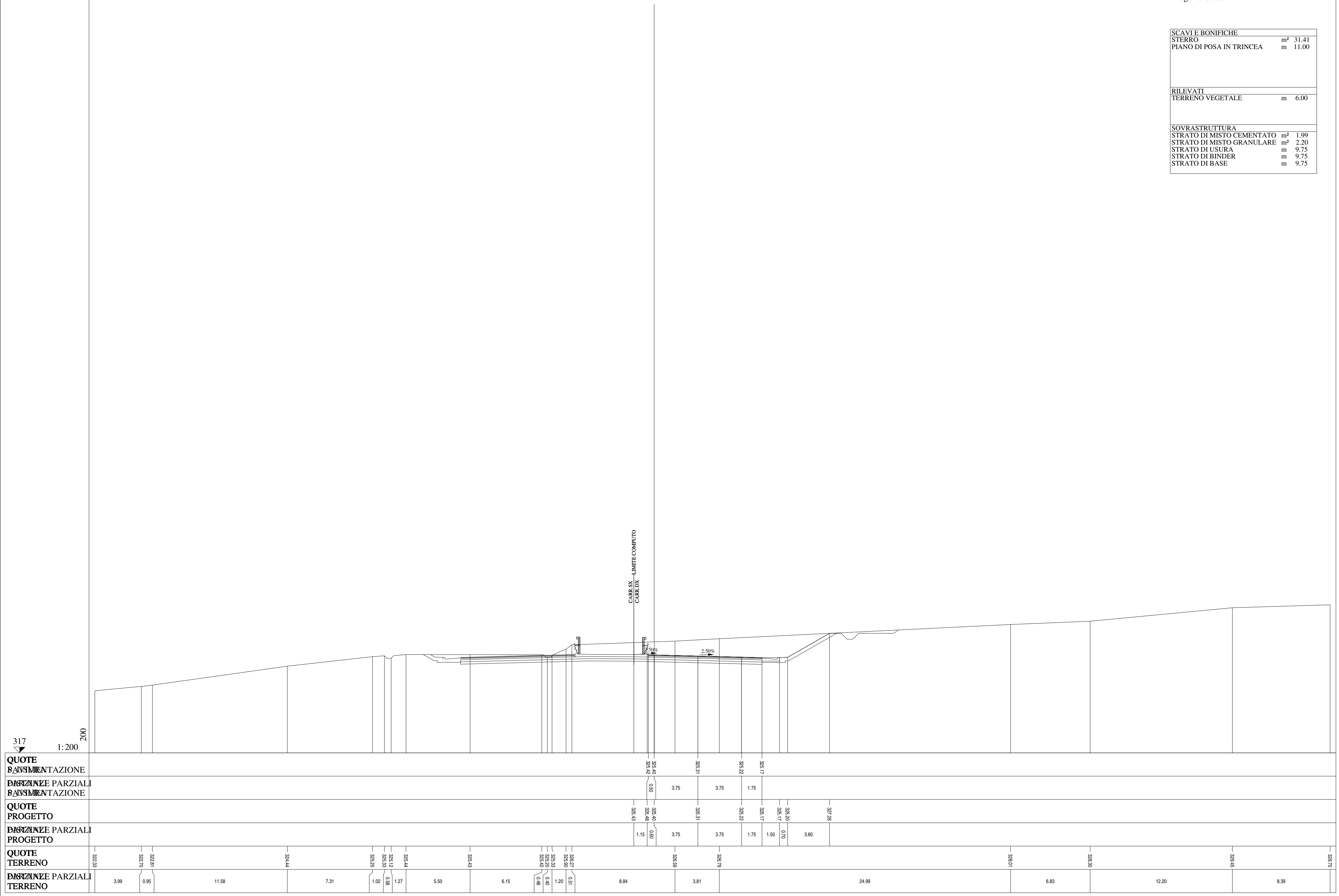
SCAVI E BONIFICHE		
STERRO	m <sup>2</sup>	4.70
PIANO DI POSA IN TRINCEA	m	11.01
RILEVATI		
RILEVATO	m <sup>2</sup>	0.07
TERRENO VEGETALE	m	2.23
SOVRASTRUTTURA		
STRATO DI MISTO CEMENTATO	m <sup>2</sup>	1.98
STRATO DI MISTO GRANULARE	m <sup>2</sup>	2.20
STRATO DI USURA	m	9.76
STRATO DI BINDER	m	9.76
STRATO DI BASE	m	9.76



<b>QUOTE</b>																				
<b>Distanze Parziali</b>																				
<b>QUOTE</b>																				
<b>Distanze Parziali</b>																				
<b>QUOTE</b>	321.07	321.19	322.10	323.14	323.18	324.59	325.49	325.50	326.46	326.34	324.42	324.63	324.75	325.49	325.59	326.98	326.52	327.16	328.45	328.74
<b>Distanze Parziali</b>	1.21	8.03	7.71	0.29	0.60	3.13	2.12	1.88	12.97	2.05	1.51	0.51	2.72	15.33	9.04	9.54	8.85	13.75	4.52	



SCAVI E BONIFICHE	
STERRO	m <sup>2</sup> 31.41
PIANO DI POSA IN TRINCEA	m 11.00
RILEVATI	
TERRENO VEGETALE	m 6.00
SOVRASTRUTTURA	
STRATO DI MISTO CEMENTATO	m <sup>2</sup> 1.99
STRATO DI MISTO GRANULARE	m <sup>2</sup> 2.20
STRATO DI USURA	m 9.75
STRATO DI BINDER	m 9.75
STRATO DI BASE	m 9.75



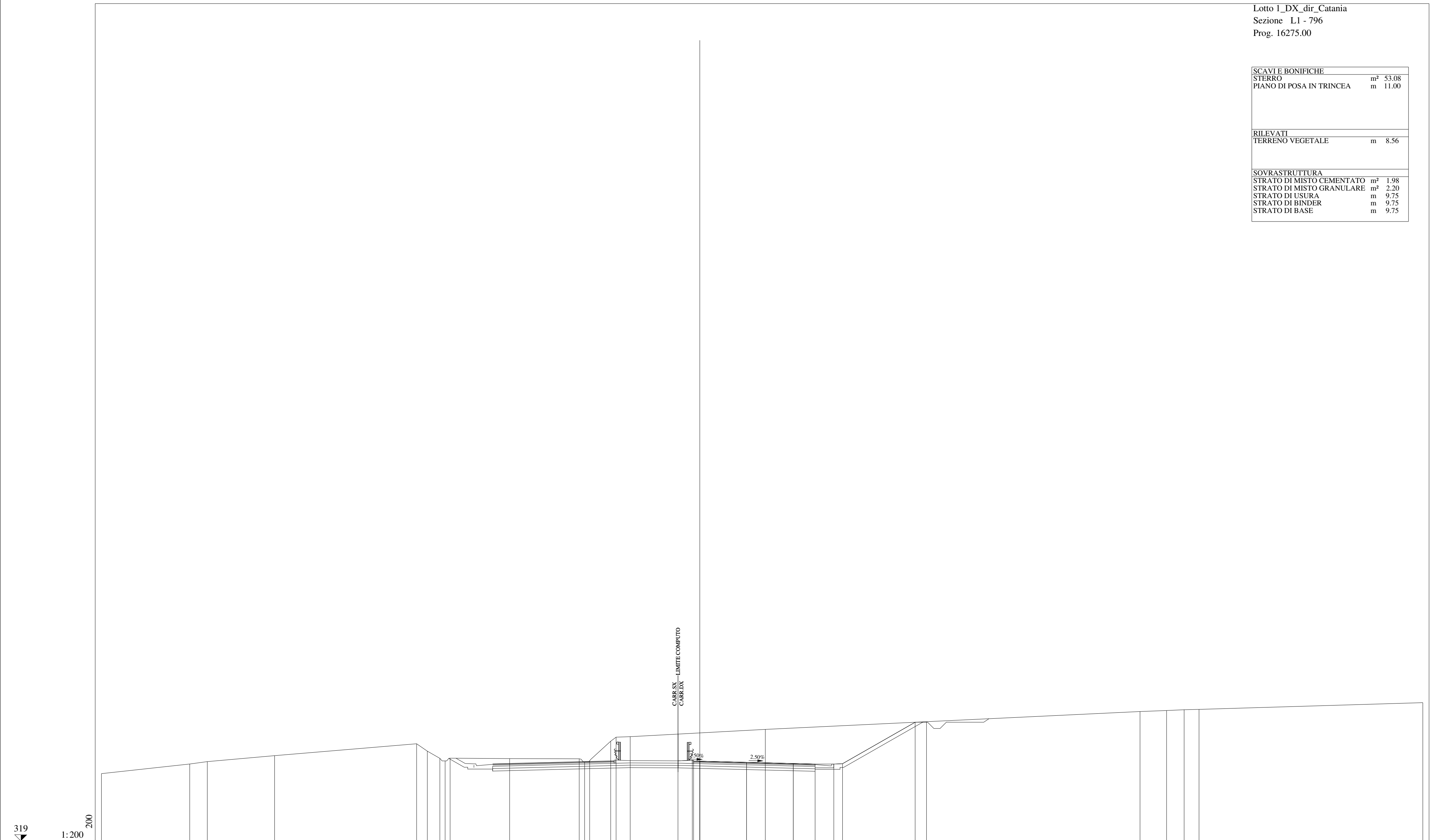
317  
 1:200

QUOTE BASIMENTAZIONE	323.42	323.40	323.31	323.22	323.17	323.20	323.17	323.20	327.26	328.01	328.30	329.45	329.70						
Distanze parziali basimentazione		0.50	3.75	3.75	1.75														
QUOTE PROGETTO	323.43	323.40	323.31	323.22	323.17	323.20	323.17	323.20	327.26	328.01	328.30	329.45	329.70						
Distanze parziali progetto		1.15	3.75	3.75	1.75	1.50	0.70	3.60											
QUOTE TERRENO	323.33	322.70	322.81	324.44	325.43	326.27	326.90	326.33	326.42	328.59	328.79	328.01	328.30	329.45	329.70				
Distanze parziali terreno		3.99	0.95	11.58	7.31	1.02	0.59	1.27	5.50	6.15	0.48	1.20	0.51	8.84	3.81	24.99	6.83	12.20	8.39

SCAVI E BONIFICHE		
STERRO	m <sup>2</sup>	53.08
PIANO DI POSA IN TRINCEA	m	11.00

RILEVATI		
TERRENO VEGETALE	m	8.56

SOVRASTRUTTURA		
STRATO DI MISTO CEMENTATO	m <sup>2</sup>	1.98
STRATO DI MISTO GRANULARE	m <sup>2</sup>	2.20
STRATO DI USURA	m	9.75
STRATO DI BINDER	m	9.75
STRATO DI BASE	m	9.75

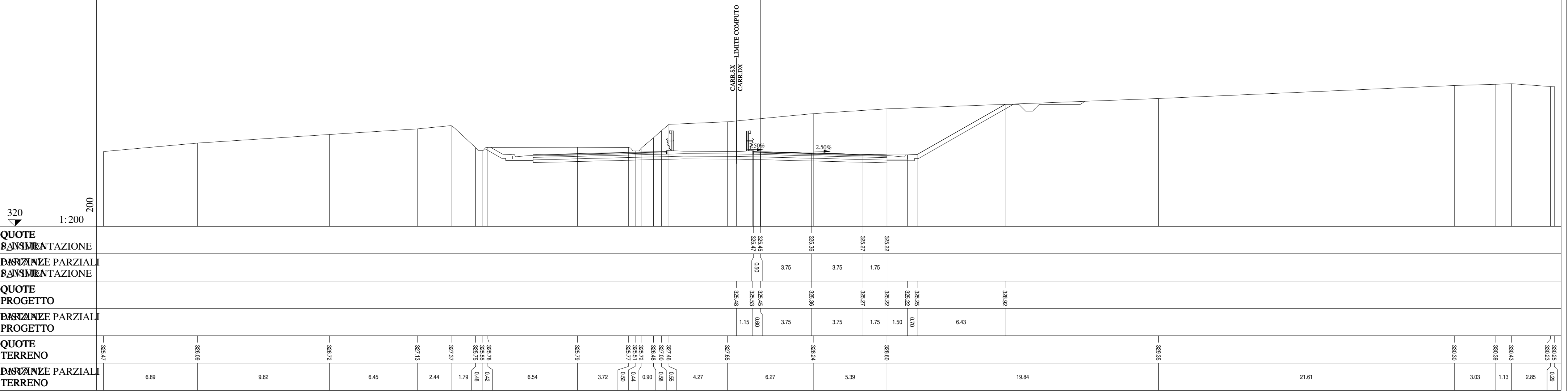


319  
1:200  
200

<b>QUOTE</b> <b>BAVIMENTAZIONE</b>																325.40	325.41	325.40	325.30	325.21	325.17	325.17	325.20	328.52					3301.10
<b>Distanze Parziali</b> <b>BAVIMENTAZIONE</b>																0.90	3.75	3.75	1.75			0.70	5.83						
<b>QUOTE</b> <b>PROGETTO</b>																325.42	325.40	325.30	325.21	325.17	325.17	325.20	328.52						
<b>Distanze Parziali</b> <b>PROGETTO</b>																1.15	0.80	3.75	3.75	1.75	1.50		5.83						
<b>QUOTE</b> <b>TERRENO</b>	324.40	325.17	325.36	325.64				325.61	325.43	325.35	327.00	327.37	327.95					328.57	329.38	329.46	329.53	329.56	3301.10						
<b>Distanze Parziali</b> <b>TERRENO</b>	7.08	1.41	5.40	11.39	0.86	1.01	0.40	4.78	5.58	0.43	1.69	0.44	1.13	10.83	12.94	17.13	2.13	1.40	1.20	17.95									



SCAVI E BONIFICHE	
STERRO	m <sup>2</sup> 59.36
PIANO DI POSA IN TRINCEA	m 11.00
RILEVATI	
TERRENO VEGETALE	m 9.25
SOVRASTRUTTURA	
STRATO DI MISTO CEMENTATO	m <sup>2</sup> 1.99
STRATO DI MISTO GRANULARE	m <sup>2</sup> 2.20
STRATO DI USURA	m 9.75
STRATO DI BINDER	m 9.75
STRATO DI BASE	m 9.75




QUOTE BANSIMENTAZIONE	325.47	326.09	326.72	327.13	327.37	325.78	325.78	325.79	327.46	327.00	326.48	325.72	325.51	325.77	327.05	326.24	326.60	325.25	325.22	328.92	330.30	330.43	330.39	330.25	
DISTANZE PARZIALI BANSIMENTAZIONE									0.50	3.75	3.75	1.75	1.50	0.70	6.43										
QUOTE PROGETTO									1.15	0.60	3.75	3.75	1.75	1.50	0.70	6.43									
DISTANZE PARZIALI PROGETTO																									
QUOTE TERRENO	325.47	326.09	326.72	327.13	327.37	325.78	325.78	325.79	327.46	327.00	326.48	325.72	325.51	325.77	327.05	326.24	326.60	325.25	325.22	328.92	330.30	330.43	330.39	330.25	
DISTANZE PARZIALI TERRENO		6.89		9.62		6.45	2.44	1.79	0.48	0.42	6.54	3.72	0.90	0.58	4.27	6.27	5.39			19.84		21.61	3.03	1.13	2.85

SCAVI E BONIFICHE		
STERRO	m <sup>2</sup>	54.33
PIANO DI POSA IN TRINCEA	m	11.00

RILEVATI		
TERRENO VEGETALE	m	9.07

SOVRASTRUTTURA		
STRATO DI MISTO CEMENTATO	m <sup>2</sup>	1.98
STRATO DI MISTO GRANULARE	m <sup>2</sup>	2.20
STRATO DI USURA	m	9.75
STRATO DI BINDER	m	9.75
STRATO DI BASE	m	9.75

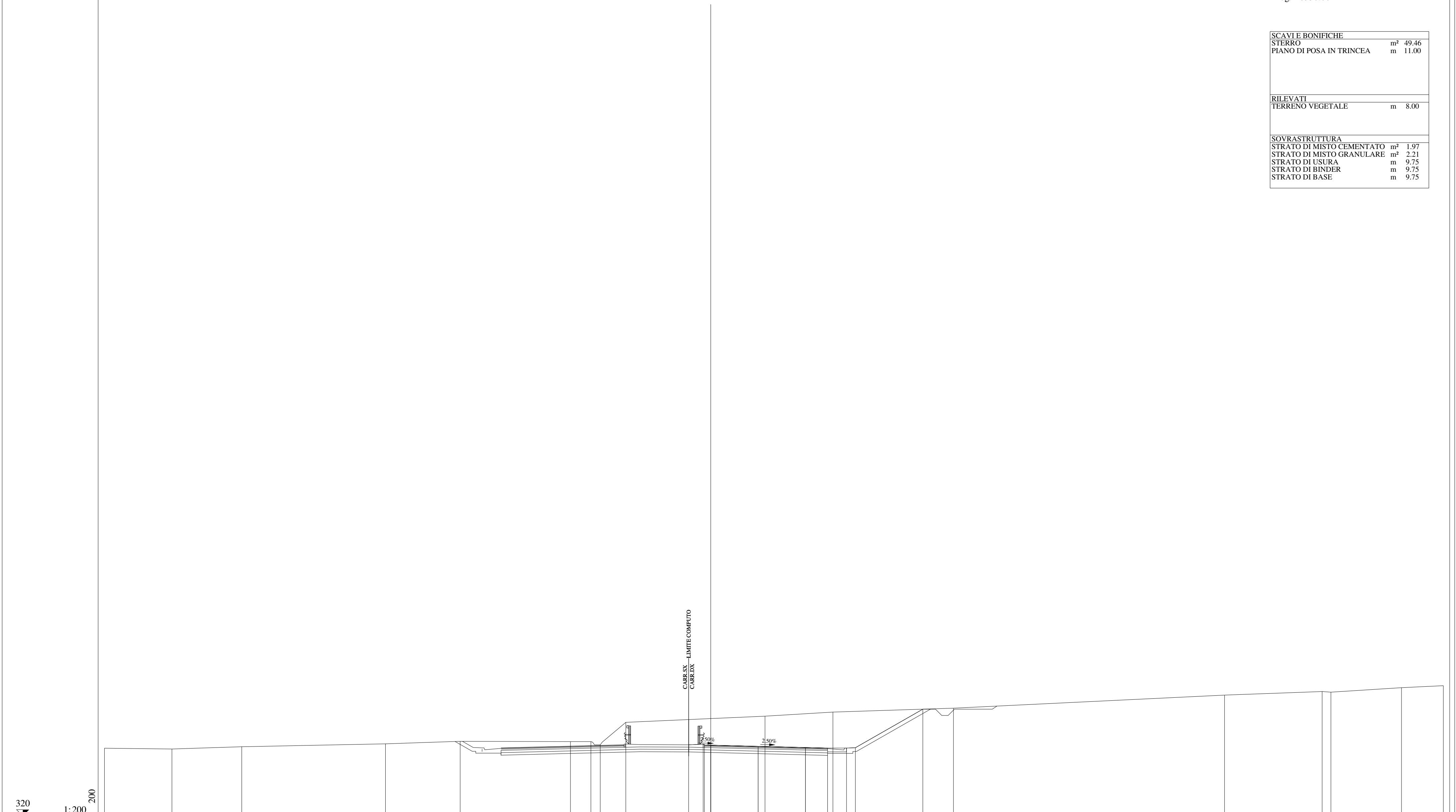


QUOTE BASIMENTAZIONE																							
Distanze Parziali BASIMENTAZIONE																							
QUOTE PROGETTO																							
Distanze Parziali PROGETTO																							
QUOTE TERRENO	329.52	329.80	328.02	328.00	328.04	328.04	328.03	328.99	328.64	328.84	328.82	328.82	328.56	327.43	327.43	327.85	328.09	328.97	328.33	328.78	330.14	330.01	330.31
Distanze Parziali TERRENO	2.91	1.40	1.90	6.95	3.14	0.98	8.12	1.29	1.84	6.69	3.63	0.64	1.02	1.19	9.28	2.55	13.58	7.71	15.33	9.88	1.78	4.59	

SCAVI E BONIFICHE	
STERRO	m <sup>2</sup> 49.46
PIANO DI POSA IN TRINCEA	m 11.00

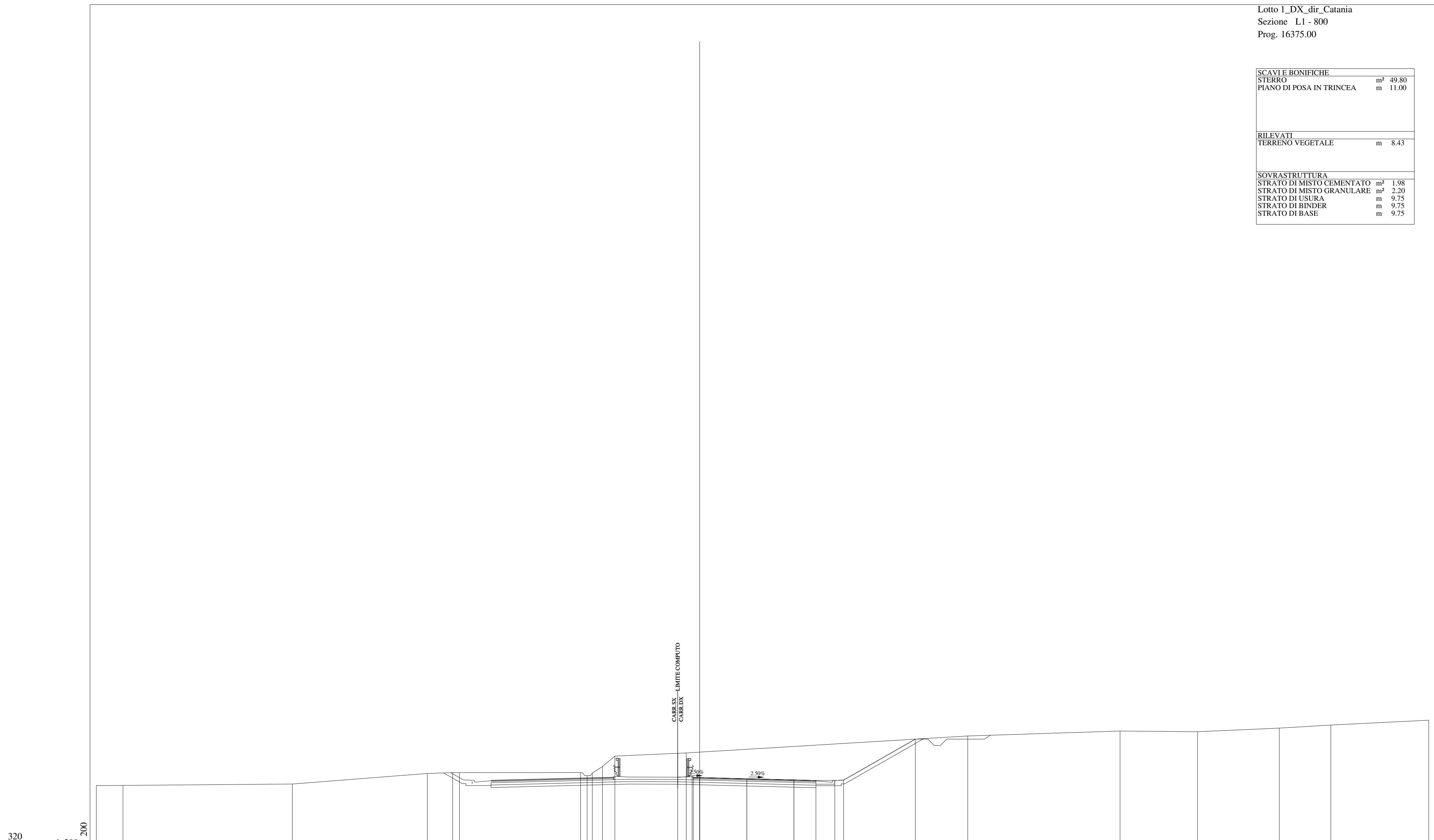
RILEVATI	
TERRENO VEGETALE	m 8.00

SOVRASTRUTTURA	
STRATO DI MISTO CEMENTATO	m <sup>2</sup> 1.97
STRATO DI MISTO GRANULARE	m <sup>2</sup> 2.21
STRATO DI USURA	m 9.75
STRATO DI BINDER	m 9.75
STRATO DI BASE	m 9.75



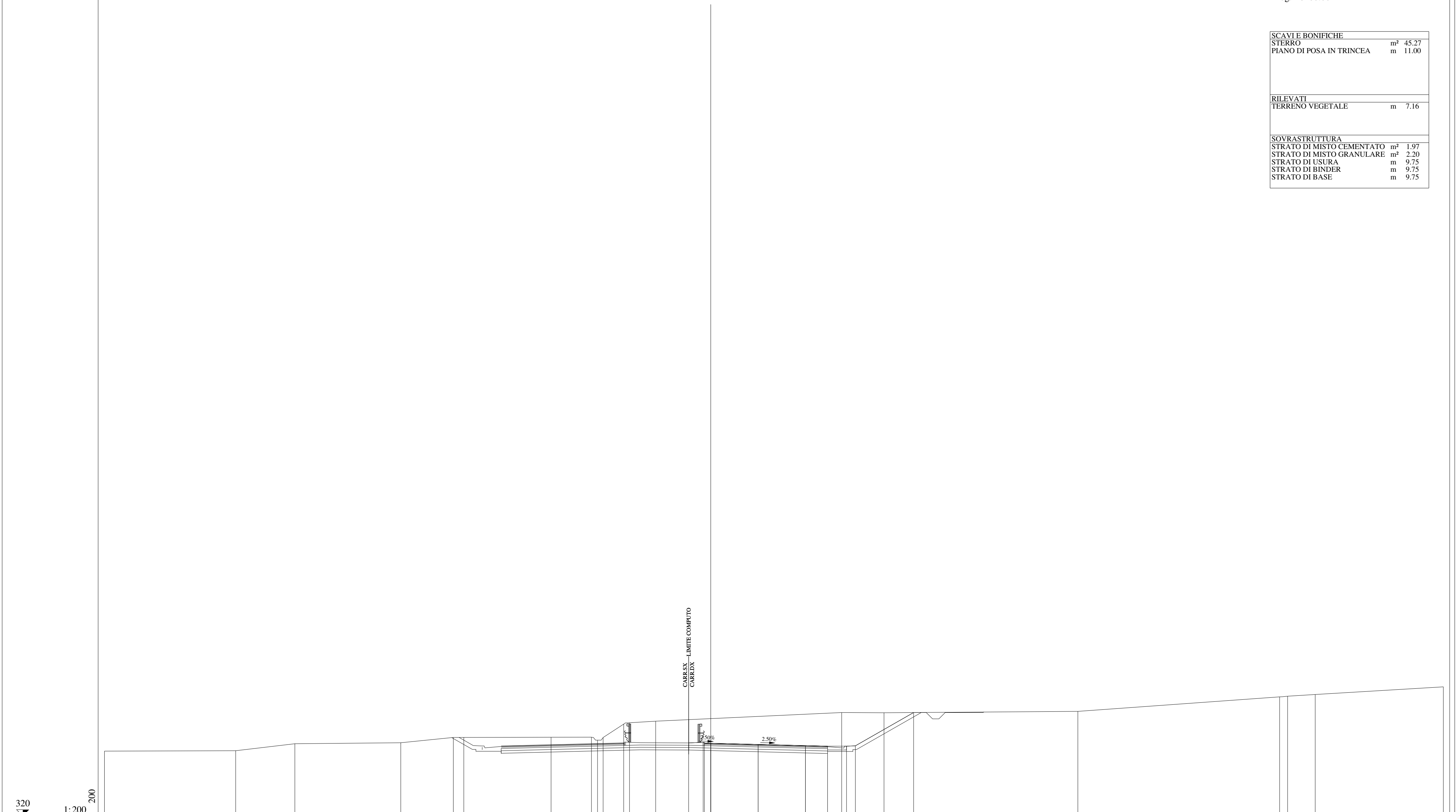
<b>QUOTE</b>																
<b>BASIMENTAZIONE</b>																
<b>DISTANZE PARZIALI</b>																
<b>BASIMENTAZIONE</b>																
<b>QUOTE</b>																
<b>PROGETTO</b>																
<b>DISTANZE PARZIALI</b>																
<b>PROGETTO</b>																
<b>QUOTE</b>																
<b>TERRENO</b>	325.36	325.30	325.48	325.71	325.91	325.89	325.83	327.41	327.90	328.22	328.53	328.57	329.80	330.15	330.31	
<b>DISTANZE PARZIALI</b>																
<b>TERRENO</b>	5.34	5.53	11.38	5.91	8.73	1.62	0.74	2.03	11.01	5.38	9.55	21.46	7.72	0.70	5.58	3.32

SCAVI E BONIFICHE	
STERRO	m <sup>2</sup> 49.80
PIANO DI POSA IN TRINCEA	m 11.00
RILEVATI	
TERRENO VEGETALE	m 8.43
SOVRASTRUTTURA	
STRATO DI MISTO CEMENTATO	m <sup>2</sup> 1.98
STRATO DI MISTO GRANULARE	m <sup>2</sup> 2.20
STRATO DI USURA	m 9.75
STRATO DI BINDER	m 9.75
STRATO DI BASE	m 9.75



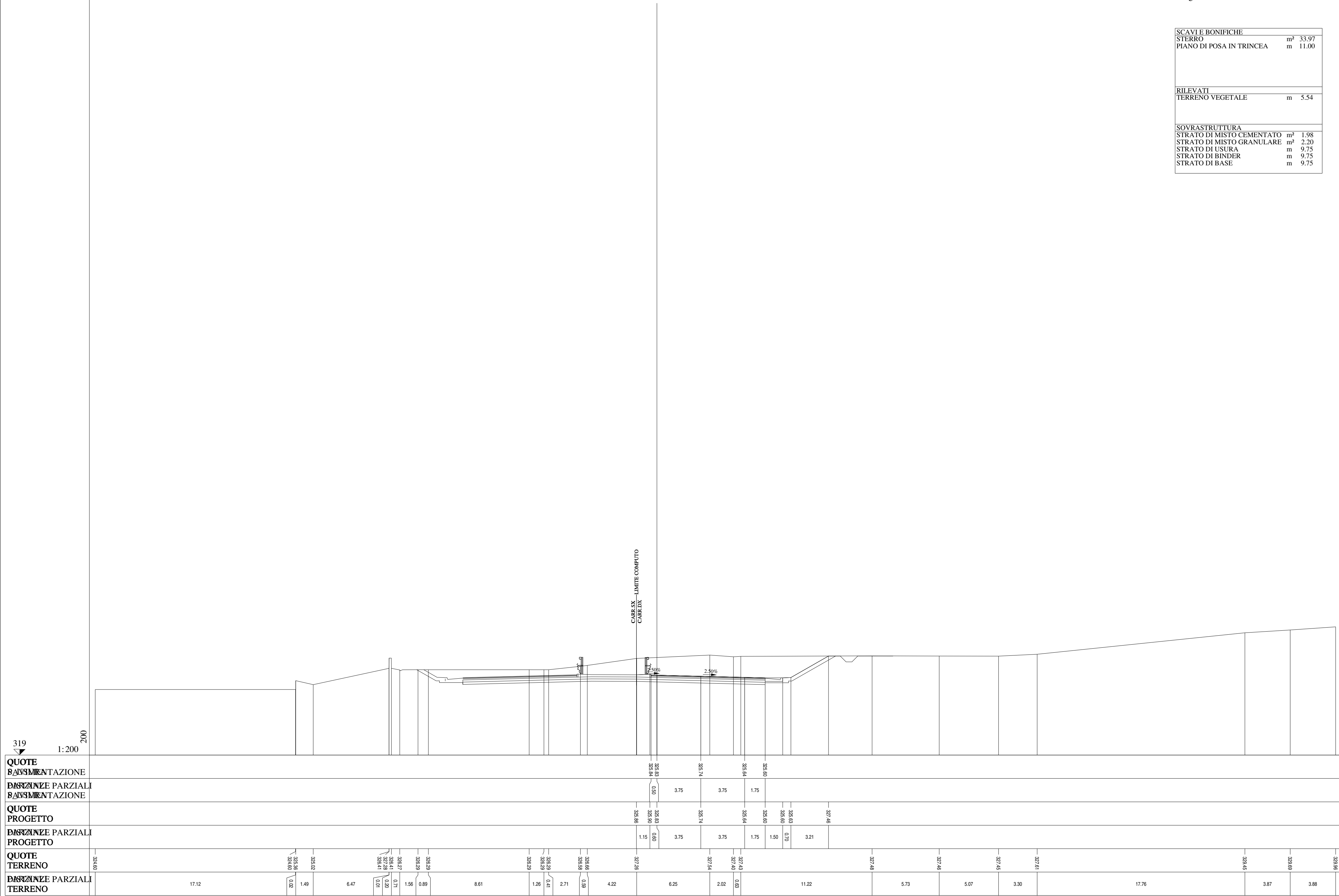
QUOTE BASSIMENTAZIONE					325.88	325.89	325.89	325.59	325.49	325.45	325.45	325.48		328.74										330.24
Distanze Parziali BASSIMENTAZIONE					0.50	3.75	3.75	1.75																
QUOTE PROGETTO					325.71	325.88	325.75	325.59	325.49	325.45	325.48			328.74										
Distanze Parziali PROGETTO					1.15	0.60	3.75	3.75	1.75	1.50	0.70		5.71											
QUOTE TERRENO	329.04	329.05	329.16	329.00	329.07	329.04	329.08	329.04	329.04	329.08	329.08	329.08	327.99	327.99	327.99	327.54	328.99	329.98	329.33	329.61	329.86			330.24
Distanze Parziali TERRENO	2.12		13.47		10.74	2.02	0.54		9.63	0.53	0.41	0.81	0.98		5.68		22.40		12.11	6.17	6.50	4.10	7.79	

SCAVI E BONIFICHE	
STERRO	m <sup>2</sup> 45.27
PIANO DI POSA IN TRINCEA	m 11.00
RILEVATI	
TERRENO VEGETALE	m 7.16
SOVRASTRUTTURA	
STRATO DI MISTO CEMENTATO	m <sup>2</sup> 1.97
STRATO DI MISTO GRANULARE	m <sup>2</sup> 2.20
STRATO DI USURA	m 9.75
STRATO DI BINDER	m 9.75
STRATO DI BASE	m 9.75

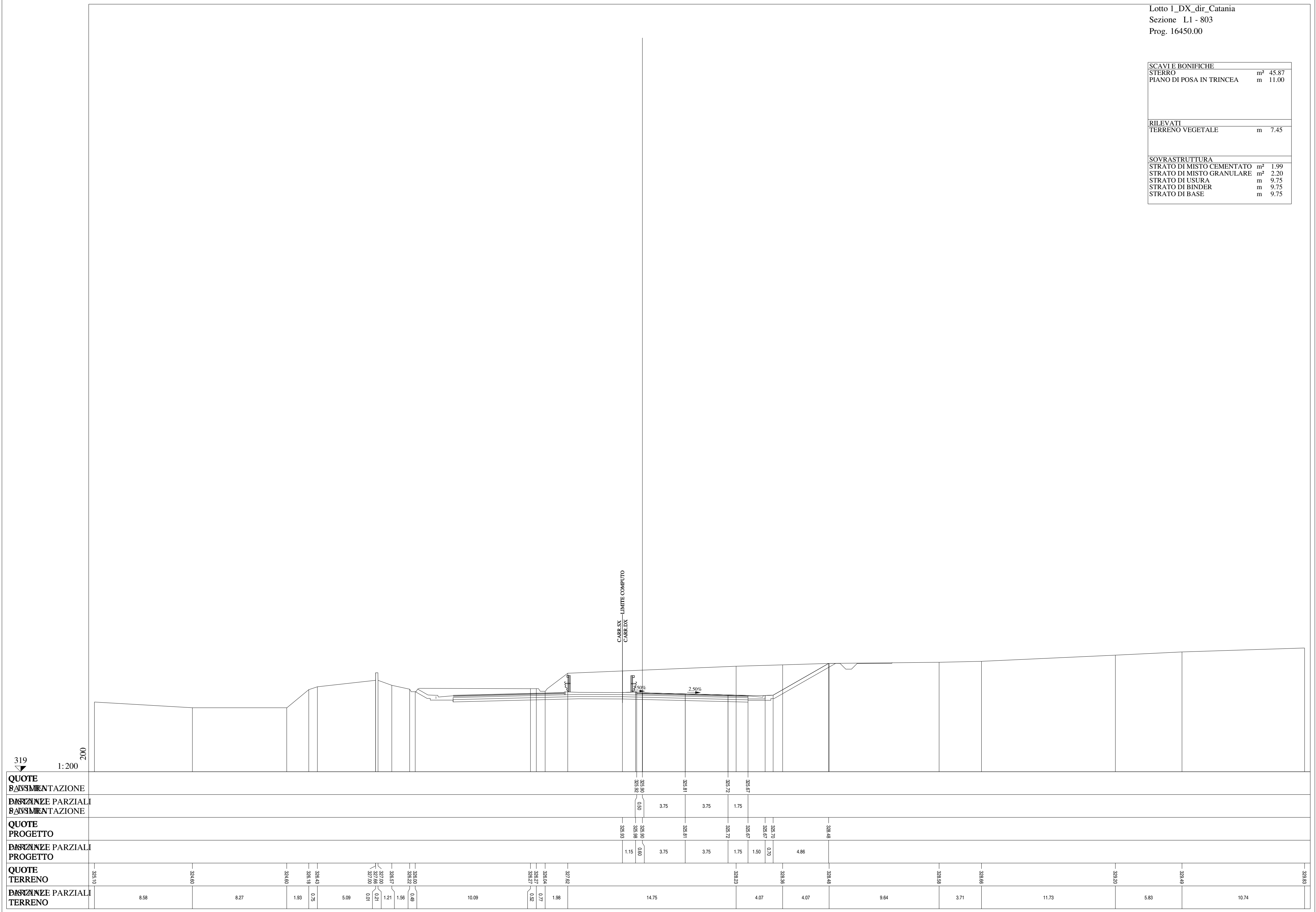


<b>QUOTE</b>																					
<b>BASIMENTAZIONE</b>																					
<b>Distanze Parziali</b>																					
<b>BASIMENTAZIONE</b>																					
<b>QUOTE</b>																					
<b>PROGETTO</b>																					
<b>Distanze Parziali</b>																					
<b>PROGETTO</b>																					
<b>QUOTE</b>																					
<b>TERRENO</b>	3281.13	3281.16	3281.72	3281.79	3282.21	3282.21	3282.23	3282.24	3282.21	3282.00	3282.21	3272.38	3272.27	3272.50	3281.19	3281.17	3282.28	3282.43	3282.48	3282.61	3301.22
<b>Distanze Parziali</b>	10.39	4.68	8.39	4.16	0.83	6.91	3.20	0.48	0.44	1.63	0.46	2.07		14.73	3.35	15.34		15.98	0.83	2.19	10.14

SCAVI E BONIFICHE		
STERRO	m <sup>2</sup>	33.97
PIANO DI POSA IN TRINCEA	m	11.00
RILEVATI		
TERRENO VEGETALE	m	5.54
SOVRASTRUTTURA		
STRATO DI MISTO CEMENTATO	m <sup>2</sup>	1.98
STRATO DI MISTO GRANULARE	m <sup>2</sup>	2.20
STRATO DI USURA	m	9.75
STRATO DI BINDER	m	9.75
STRATO DI BASE	m	9.75




<b>SCAVI E BONIFICHE</b>	
STERRO	m <sup>2</sup> 45.87
PIANO DI POSA IN TRINCEA	m 11.00
<b>RILEVATI</b>	
TERRENO VEGETALE	m 7.45
<b>SOVRASTRUTTURA</b>	
STRATO DI MISTO CEMENTATO	m <sup>2</sup> 1.99
STRATO DI MISTO GRANULARE	m <sup>2</sup> 2.20
STRATO DI USURA	m 9.75
STRATO DI BINDER	m 9.75
STRATO DI BASE	m 9.75



SCAVI E BONIFICHE		
STERRO	m <sup>2</sup>	52.38
PIANO DI POSA IN TRINCEA	m	11.00

RILEVATI		
TERRENO VEGETALE	m	8.35

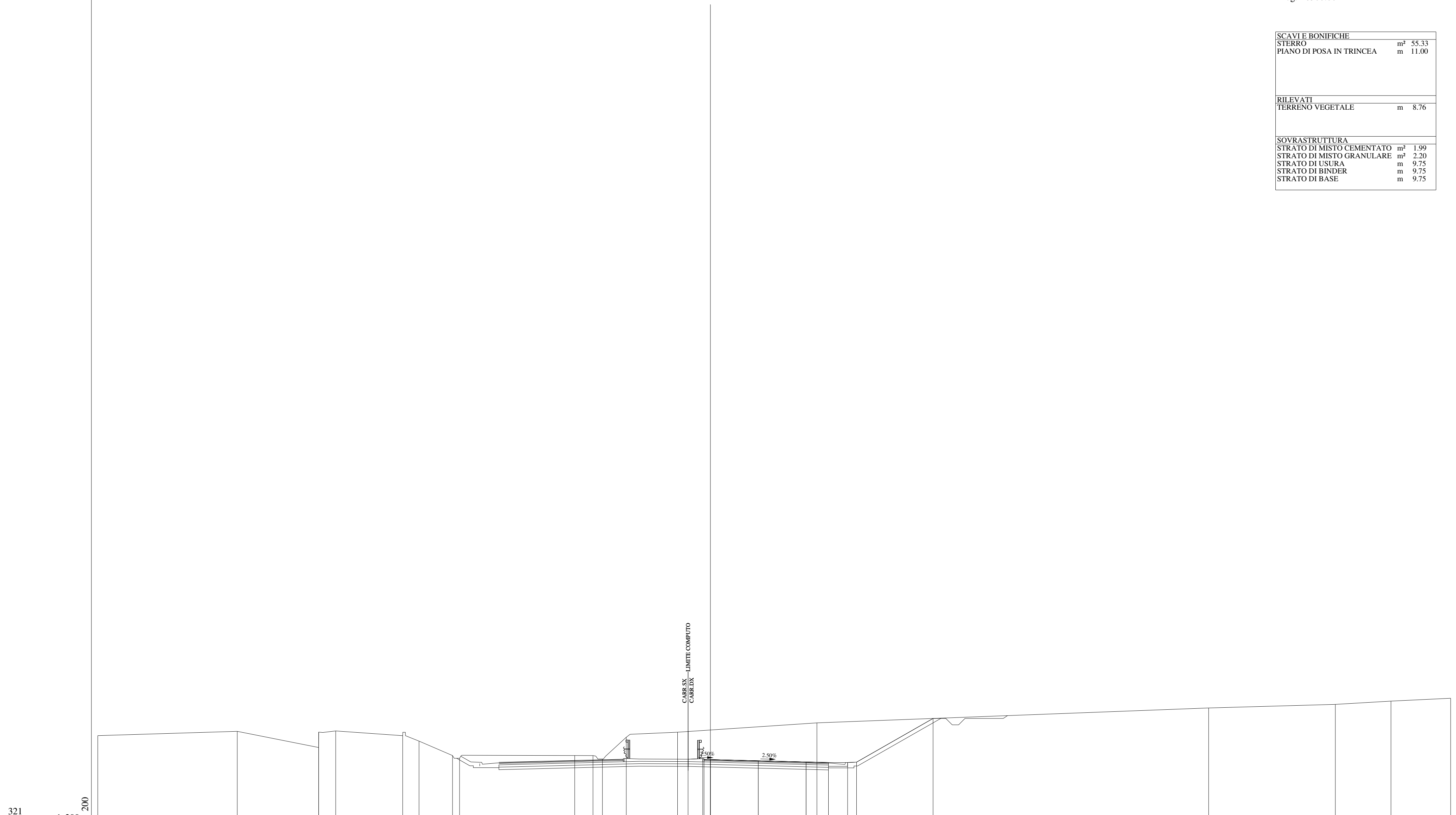
SOVRASTRUTTURA		
STRATO DI MISTO CEMENTATO	m <sup>2</sup>	1.98
STRATO DI MISTO GRANULARE	m <sup>2</sup>	2.20
STRATO DI USURA	m	9.75
STRATO DI BINDER	m	9.75
STRATO DI BASE	m	9.75





Lotto 1\_DX\_dir\_Catania  
 Sezione L1 - 805  
 Prog. 16500.00

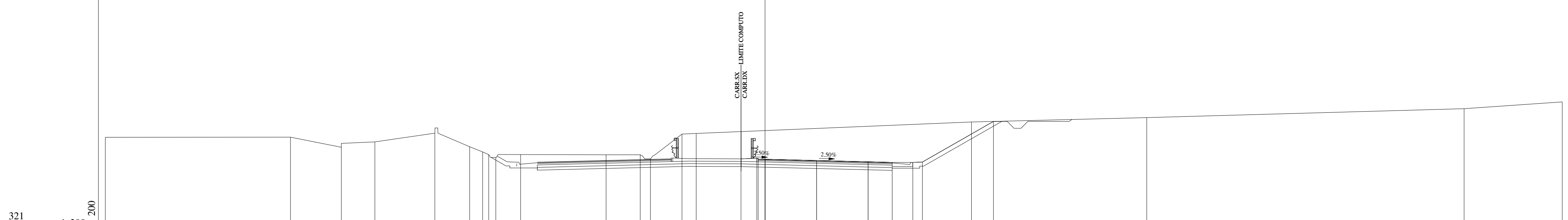
SCAVI E BONIFICHE	
STERRO	m <sup>2</sup> 55.33
PIANO DI POSA IN TRINCEA	m 11.00
RILEVATI	
TERRENO VEGETALE	m 8.76
SOVRASTRUTTURA	
STRATO DI MISTO CEMENTATO	m <sup>2</sup> 1.99
STRATO DI MISTO GRANULARE	m <sup>2</sup> 2.20
STRATO DI USURA	m 9.75
STRATO DI BINDER	m 9.75
STRATO DI BASE	m 9.75



QUOTE	327.93	328.27	328.20	328.30	327.93	327.90	328.15	328.37	328.37	328.10	328.07	327.80	328.20	328.05	328.13	328.08	328.93	329.28	330.10	330.38	330.64	330.86
QUOTE BASIMENTAZIONE																						
Distanze Parziali BASIMENTAZIONE																						
QUOTE PROGETTO																						
Distanze Parziali PROGETTO																						
QUOTE TERRENO																						
Distanze Parziali TERRENO	10.93	6.37	0.01	1.33	5.25	1.28	2.62	0.95	9.02	1.43	0.74	1.87	4.02	10.92			30.69	9.92	4.36	4.68		

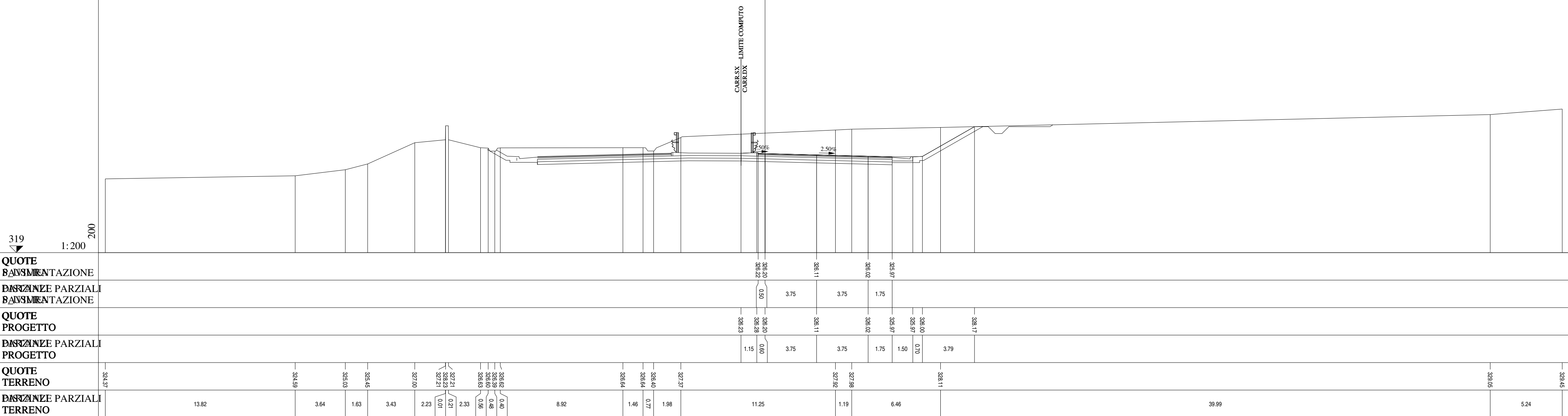
Lotto 1\_DX\_dir\_Catania  
 Sezione L1 - 806  
 Prog. 16525.00

SCAVI E BONIFICHE	
STERRO	m² 48.04
PIANO DI POSA IN TRINCEA	m 11.00
RILEVATI	
TERRENO VEGETALE	m 7.80
SOVRASTRUTTURA	
STRATO DI MISTO CEMENTATO	m² 1.98
STRATO DI MISTO GRANULARE	m² 2.20
STRATO DI USURA	m 9.75
STRATO DI BINDER	m 9.75
STRATO DI BASE	m 9.75



QUOTE																					
<b>BAVIMENTAZIONE</b>																					
<b>DISTANZE PARZIALI</b>																					
<b>BAVIMENTAZIONE</b>																					
<b>QUOTE</b>																					
<b>PROGETTO</b>																					
<b>DISTANZE PARZIALI</b>																					
<b>PROGETTO</b>																					
<b>QUOTE</b>																					
<b>TERRENO</b>	327.73		327.74	327.00	327.39	328.02	327.04	328.26	328.47	328.45	328.16	327.96	328.00	328.04	328.94	325.90	325.93	328.88	329.16	329.81	330.30
<b>DISTANZE PARZIALI</b>																					
<b>TERRENO</b>	13.47		3.70	2.44	4.37	2.53	0.94	0.44	1.81	6.22	2.48	0.74	2.30	1.03	20.03			12.75		23.09	7.14


SCAVI E BONIFICHE		
STERRO	m <sup>2</sup>	36.44
PIANO DI POSA IN TRINCEA	m	11.00
<b>RILEVATI</b>		
TERRENO VEGETALE	m	6.22
<b>SOVRASTRUTTURA</b>		
STRATO DI MISTO CEMENTATO	m <sup>2</sup>	1.98
STRATO DI MISTO GRANULARE	m <sup>2</sup>	2.20
STRATO DI USURA	m	9.75
STRATO DI BINDER	m	9.75
STRATO DI BASE	m	9.75



319  
1:200

200

SCAVI E BONIFICHE	
STERRO	m <sup>2</sup> 28.22
PIANO DI POSA IN TRINCEA	m 11.00
RILEVATI	
TERRENO VEGETALE	m 5.14
SOVRASTRUTTURA	
STRATO DI MISTO CEMENTATO	m <sup>2</sup> 1.97
STRATO DI MISTO GRANULARE	m <sup>2</sup> 2.20
STRATO DI USURA	m 9.75
STRATO DI BINDER	m 9.75
STRATO DI BASE	m 9.75



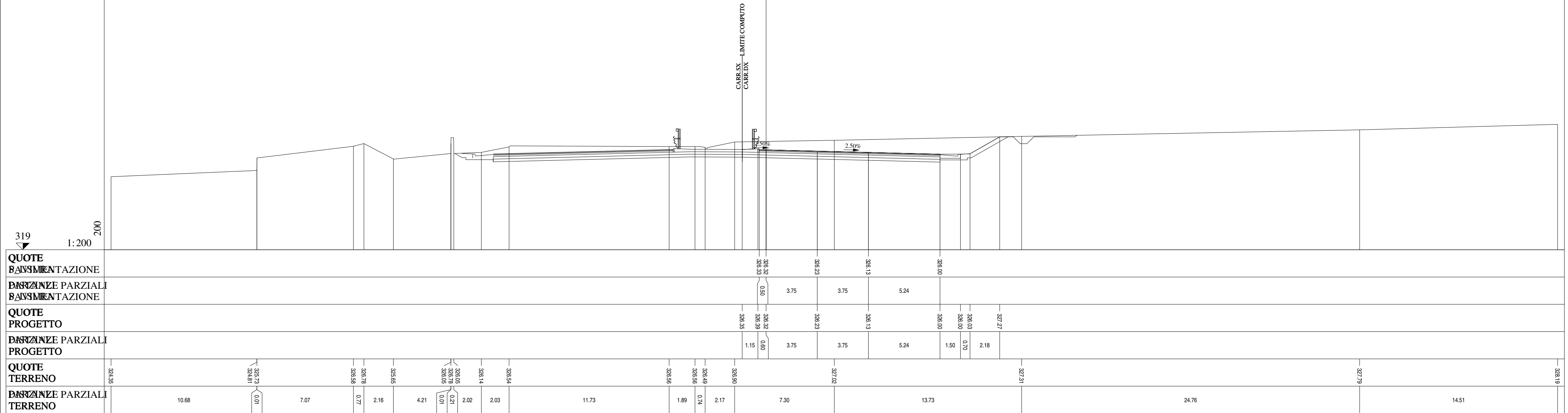
QUOTE BASSIMENTAZIONE					326.27	326.29	326.17	326.07	326.03	326.06	326.03	327.99						
DISTANZE PARZIALI BASSIMENTAZIONE					0.90	3.75	3.75	1.75				2.86						
QUOTE PROGETTO					326.33	326.26	326.17	326.07	326.03	326.06	326.03	327.99						
DISTANZE PARZIALI PROGETTO					1.15	0.60	3.75	3.75	1.75	1.50	0.70	2.86						
QUOTE TERRENO	324.47	324.59	325.79	326.03	326.51	326.60	326.55	326.55	327.04	327.21	327.47	328.42	328.50	328.70				
DISTANZE PARZIALI TERRENO		7.71		9.90	2.46	0.85	3.03	1.27	0.82	2.18	1.54	7.57	6.22	4.99		49.26	3.06	2.73



SCAVI E BONIFICHE	
STERRO	m <sup>2</sup> 26.54
PIANO DI POSA IN TRINCEA	m 14.49

RILEVATI	
TERRENO VEGETALE	m 4.36

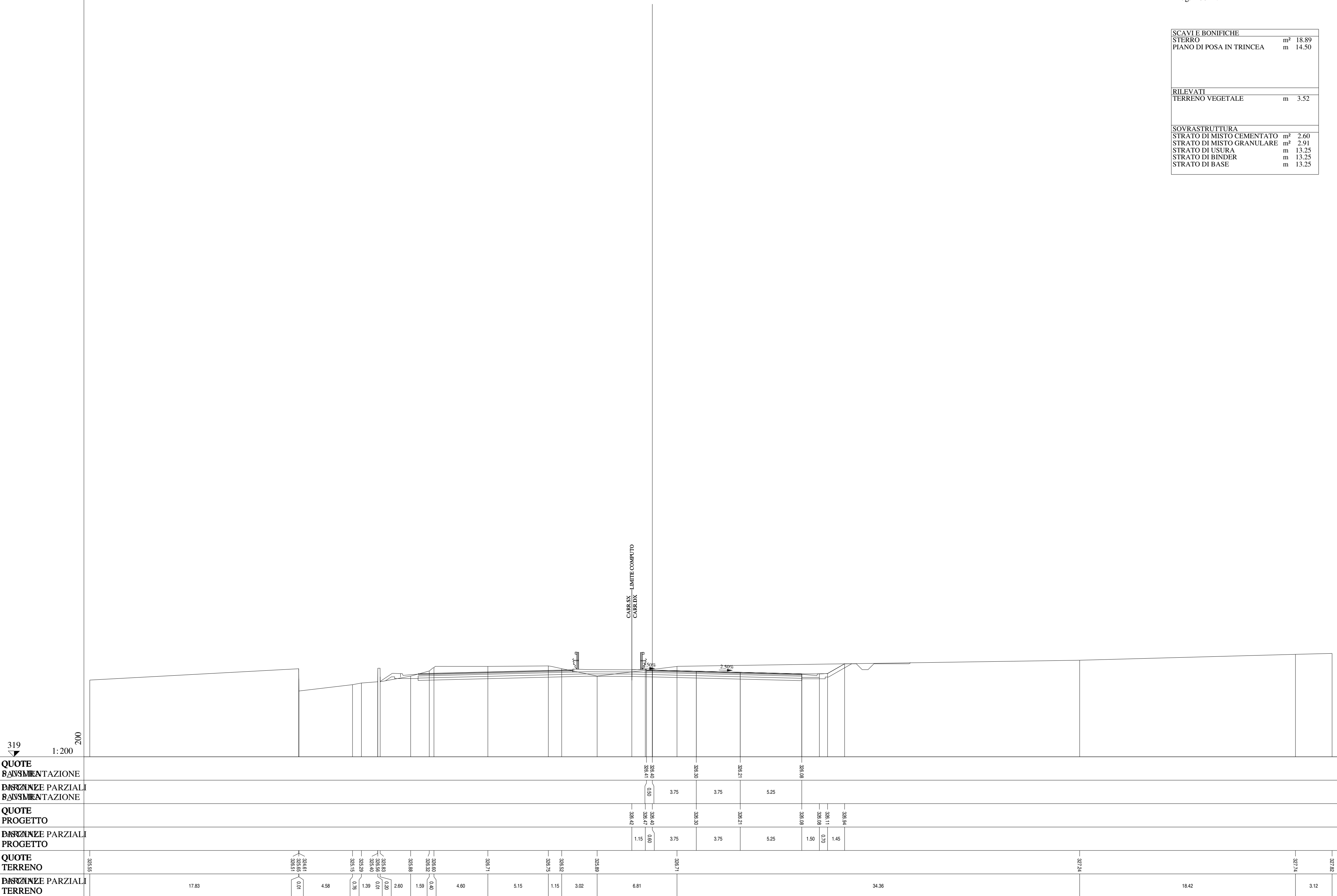
SOVRASTRUTTURA	
STRATO DI MISTO CEMENTATO	m <sup>2</sup> 2.61
STRATO DI MISTO GRANULARE	m <sup>2</sup> 2.90
STRATO DI USURA	m 13.24
STRATO DI BINDER	m 13.24
STRATO DI BASE	m 13.24





Lotto 1\_DX\_dir\_Catania  
Sezione L1 - 812  
Prog. 16614.14

<b>SCAVI E BONIFICHE</b>		
STERRO	m <sup>2</sup>	18.89
PIANO DI POSA IN TRINCEA	m	14.50
<b>RILEVATI</b>		
TERRENO VEGETALE	m	3.52
<b>SOVRASTRUTTURA</b>		
STRATO DI MISTO CEMENTATO	m <sup>2</sup>	2.60
STRATO DI MISTO GRANULARE	m <sup>2</sup>	2.91
STRATO DI USURA	m	13.25
STRATO DI BINDER	m	13.25
STRATO DI BASE	m	13.25




<b>QUOTE</b>																								
<b>Distanze Parziali</b>																								
<b>QUOTE</b>																326.42	326.40	326.40	326.30	326.21	326.08	326.08	326.11	326.94
<b>Distanze Parziali</b>																1.15	0.60	3.75	3.75	5.25	1.50	0.70	1.45	
<b>QUOTE</b>	325.55	324.61	323.55	325.15	325.40	325.89	326.00	326.32	326.71	326.75	326.89	326.71	326.71	327.24	327.74	327.82								
<b>Distanze Parziali</b>	17.83	0.01	4.58	0.75	1.39	0.20	2.60	1.59	4.60	5.15	1.15	3.02	6.81	34.36	18.42	3.12								



Lotto 1\_DX\_dir\_Catania  
 Sezione L1 - 813  
 Prog. 16614.50


SCAVI E BONIFICHE	
STERRO	m <sup>2</sup> 18.78
PIANO DI POSA IN TRINCEA	m 14.50
RILEVATI	
TERRENO VEGETALE	m 3.51
SOVRASTRUTTURA	
STRATO DI MISTO CEMENTATO	m <sup>2</sup> 2.60
STRATO DI MISTO GRANULARE	m <sup>2</sup> 2.91
STRATO DI USURA	m 13.25
STRATO DI BINDER	m 13.25
STRATO DI BASE	m 13.25



SCAVI E BONIFICHE	
STERRO	m <sup>2</sup> 6.09
BONIFICA	m <sup>2</sup> 1.28
PIANO DI POSA IN TRINCEA	m 11.01
SCOTICO	m 2.58

RILEVATI	
RILEVATO	m <sup>2</sup> 0.49
TERRENO VEGETALE	m 2.47

SOVRASTRUTTURA	
STRATO DI MISTO CEMENTATO	m <sup>2</sup> 1.98
STRATO DI MISTO GRANULARE	m <sup>2</sup> 2.21
STRATO DI USURA	m 9.76
STRATO DI BINDER	m 9.76
STRATO DI BASE	m 9.76






SCAVI E BONIFICHE	
STERRO	m <sup>2</sup> 1.85
BONIFICA	m <sup>2</sup> 4.13
PIANO DI POSA IN TRINCEA	m 2.43
SCOTICO	m 8.37

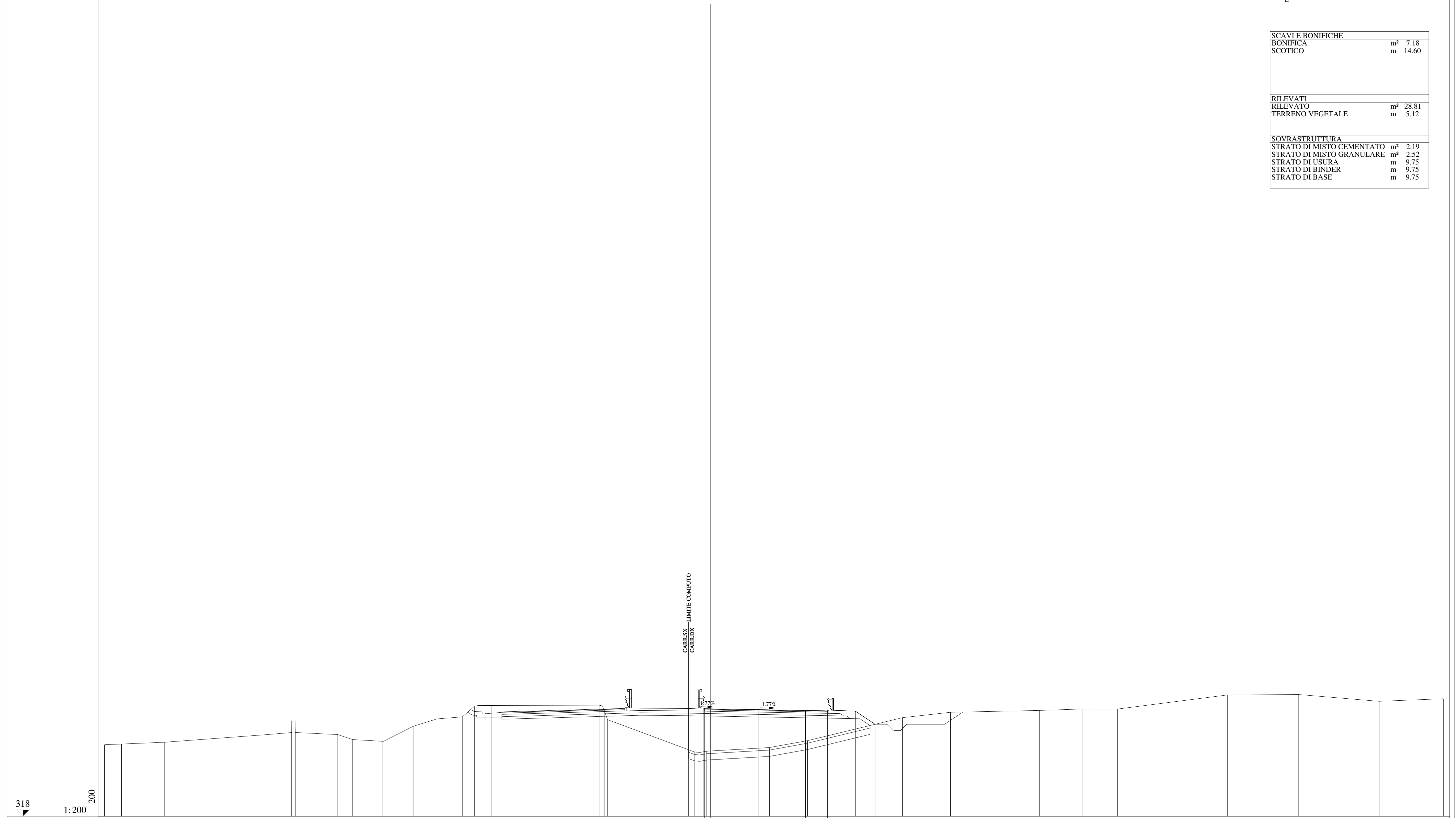
RILEVATI	
RILEVATO	m <sup>2</sup> 6.21
TERRENO VEGETALE	m 1.97

SOVRASTRUTTURA	
STRATO DI MISTO CEMENTATO	m <sup>2</sup> 1.99
STRATO DI MISTO GRANULARE	m <sup>2</sup> 2.20
STRATO DI USURA	m 9.75
STRATO DI BINDER	m 9.75
STRATO DI BASE	m 9.75




<b>QUOTE</b>																											
<b>BASSINATAZIONE</b>																											
<b>DISTANZE PARZIALI</b>																											
<b>BASSINATAZIONE</b>																											
<b>QUOTE</b>																											
<b>PROGETTO</b>																											
<b>DISTANZE PARZIALI</b>																											
<b>PROGETTO</b>																											
<b>QUOTE</b>																											
<b>TERRENO</b>	323.99	323.71	324.06	324.16	324.43	324.72	324.72	324.69	325.06	325.30	325.69	325.85	325.81	326.77	324.42	324.28	324.74	326.31	326.16	326.01	326.31	326.66	326.73	326.73	327.39	327.42	
<b>DISTANZE PARZIALI</b>																											
<b>TERRENO</b>	4.95	8.31	1.37	3.22	2.40	0.49	0.22	1.88	3.24	1.61	0.80	1.00	3.30	6.54	2.76	2.70	2.87	8.13	0.59	1.37	17.06	1.99	1.65	5.11	20.95	1.03	

<b>SCAVI E BONIFICHE</b>	
BONIFICA	m² 7.18
SCOTICO	m 14.60
<b>RILEVATI</b>	
RILEVATO	m² 28.81
TERRENO VEGETALE	m 5.12
<b>SOVRASTRUTTURA</b>	
STRATO DI MISTO CEMENTATO	m² 2.19
STRATO DI MISTO GRANULARE	m² 2.52
STRATO DI USURA	m 9.75
STRATO DI BINDER	m 9.75
STRATO DI BASE	m 9.75



<b>QUOTE</b>																																											
<b>Distanze parziali</b>																																											
<b>QUOTE</b>	326.50	326.44	326.37	326.34	326.32	325.28																																					
<b>Distanze parziali</b>	0.50	3.75	3.75	1.75																																							
<b>QUOTE</b>	326.53	326.50	326.44	326.37	326.34	325.28	325.80	326.23	326.37	326.49	326.48	327.00	327.63	327.10	327.30																												
<b>Distanze parziali</b>	1.15	0.60	3.75	3.75	1.75	2.20	1.96									8.05	2.03	0.01	0.28	3.37	1.17	2.39	2.41	1.87	2.01	0.95	1.34	8.54	0.27	0.49	6.91	0.95	4.96	3.02	7.50	3.81	7.03	3.39	2.81	8.70	5.64	6.36	5.09
<b>QUOTE</b>	323.66	323.71	323.85	324.45	324.63	324.62	324.07	323.93	323.12	325.70	326.70	326.76	326.70	326.76	326.79	323.15	323.44	323.98	325.80	326.23	326.37	326.49	326.48	327.00	327.63	327.10	327.30																
<b>Distanze parziali</b>	1.35	3.39	8.05	2.03	0.01	0.28	3.37	1.17	2.39	2.41	1.87	2.01	0.95	1.34	8.54	0.27	0.49	6.91	0.95	4.96	3.02	7.50	3.81	7.03	3.39	2.81	8.70	5.64	6.36	5.09													

<b>SCAVI E BONIFICHE</b>		
BONIFICA	m²	8.86
SCOTICO	m	17.80
<b>RILEVATI</b>		
RILEVATO	m²	40.72
TERRENO VEGETALE	m	8.77
<b>SOVRASTRUTTURA</b>		
STRATO DI MISTO CEMENTATO	m²	2.27
STRATO DI MISTO GRANULARE	m²	2.60
STRATO DI USURA	m	10.19
STRATO DI BINDER	m	10.19
STRATO DI BASE	m	10.19

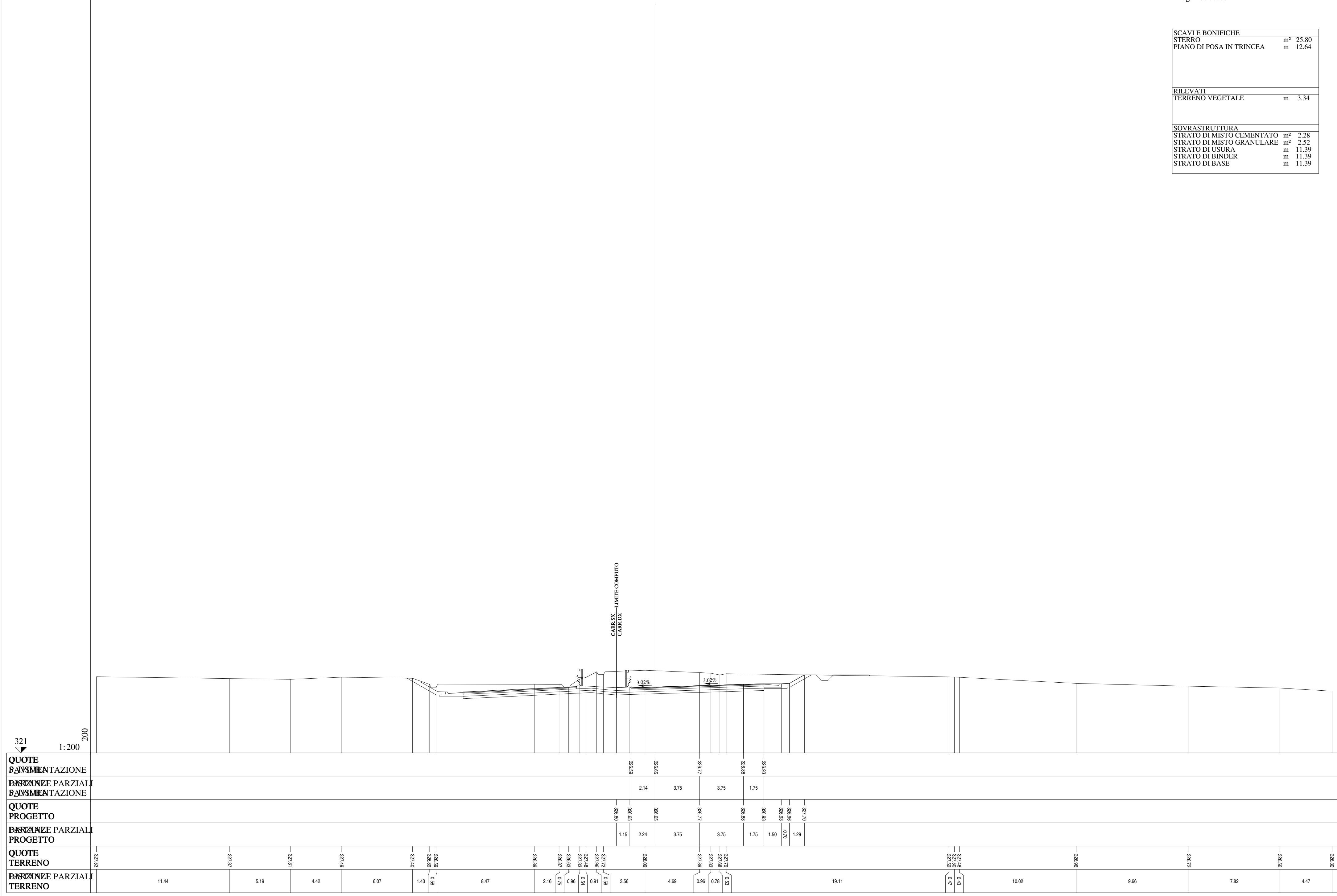


<b>QUOTE</b>																				
<b>Distanze parziali</b>																				
<b>QUOTE</b>																				
<b>Distanze parziali</b>																				
<b>QUOTE</b>	323.17	321.47	323.81	324.11	324.57	326.10	326.87	328.01	328.87	326.73	328.64	328.88	325.95	324.13	323.30	323.61	324.50	323.80	323.83	
<b>Distanze parziali</b>	10.91	4.32	6.94	1.66	2.05	2.28	0.88	0.77	4.19	2.72	2.99	3.75	2.29	6.30	0.98	13.77	6.08	22.22	1.16	10.14

SCAVI E BONIFICHE	
STERRO	m <sup>2</sup> 25.80
PIANO DI POSA IN TRINCEA	m 12.64


RILEVATI	
TERRENO VEGETALE	m 3.34

SOVRASTRUTTURA	
STRATO DI MISTO CEMENTATO	m <sup>2</sup> 2.28
STRATO DI MISTO GRANULARE	m <sup>2</sup> 2.52
STRATO DI USURA	m 11.39
STRATO DI BINDER	m 11.39
STRATO DI BASE	m 11.39



Lotto 1\_DX\_dir\_Catania  
 Sezione L1 - 820  
 Prog. 16725.00

<b>SCAVI E BONIFICHE</b>	
STERRO	m <sup>2</sup> 57.53
PIANO DI POSA IN TRINCEA	m 13.94
<b>RILEVATI</b>	
TERRENO VEGETALE	m 5.82
<b>SOVRASTRUTTURA</b>	
STRATO DI MISTO CEMENTATO	m <sup>2</sup> 2.50
STRATO DI MISTO GRANULARE	m <sup>2</sup> 2.79
STRATO DI USURA	m 12.68
STRATO DI BINDER	m 12.69
STRATO DI BASE	m 12.69

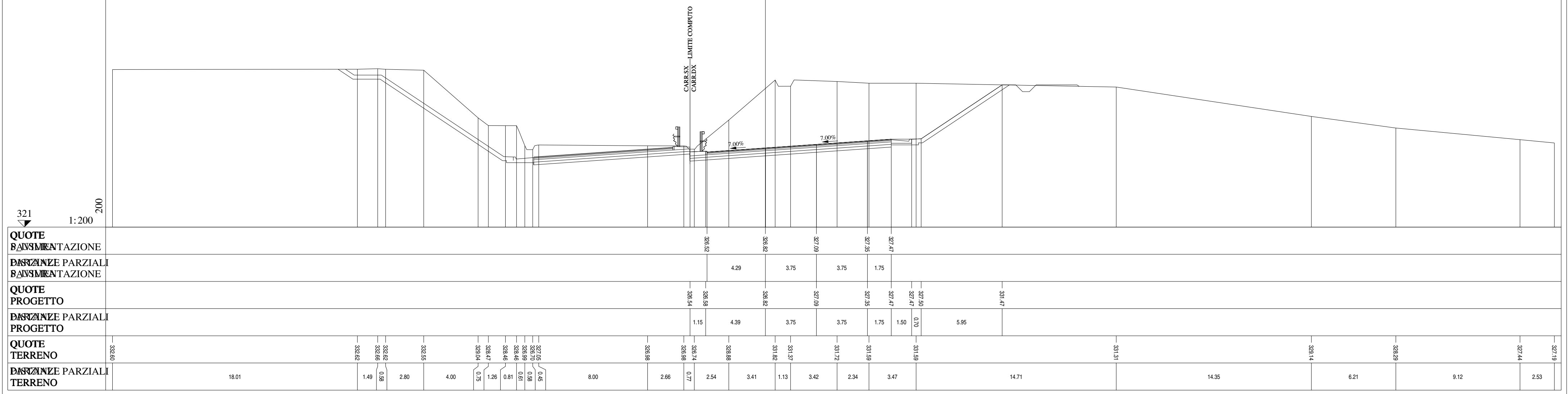


<b>QUOTE BASIMENTAZIONE</b>																							
<b>DISTANZE PARZIALI BASIMENTAZIONE</b>																							
<b>QUOTE PROGETTO</b>																							
<b>DISTANZE PARZIALI PROGETTO</b>																							
<b>QUOTE TERRENO</b>	330.22	330.17	329.92	328.89	328.60	328.84	327.34	326.83	326.83	326.87	329.82	329.84	329.88	329.41	329.82	329.34	328.98	328.47	327.46	323.71			
<b>DISTANZE PARZIALI TERRENO</b>		7.29		16.97		5.07		0.42	0.44	9.56		0.95	0.41	0.64	3.23	0.94	0.43	2.19		15.43		11.89	





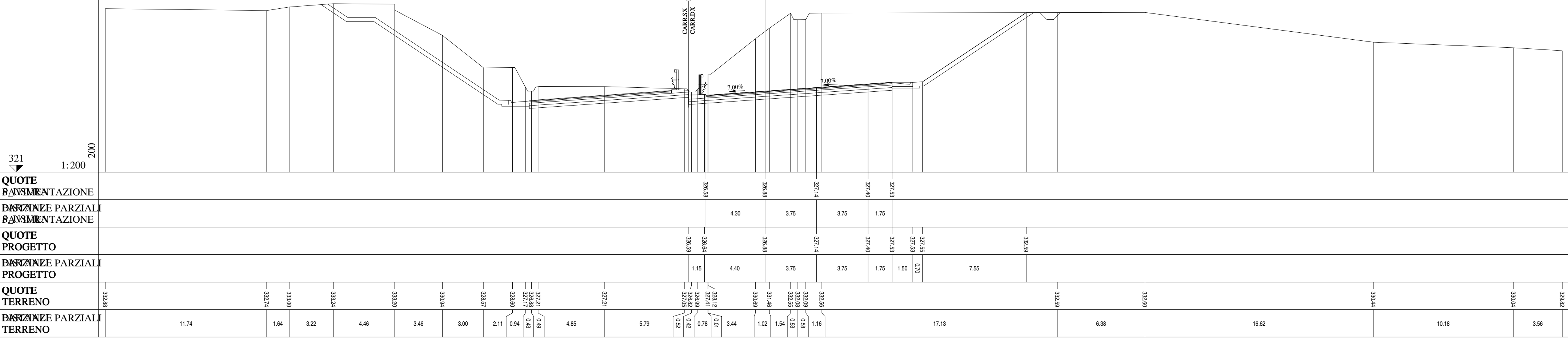
SCAVI E BONIFICHE	
STERRO	m <sup>2</sup> 86.79
PIANO DI POSA IN TRINCEA	m 14.82
RILEVATI	
TERRENO VEGETALE	m 9.00
SOVRASTRUTTURA	
STRATO DI MISTO CEMENTATO	m <sup>2</sup> 2.66
STRATO DI MISTO GRANULARE	m <sup>2</sup> 2.95
STRATO DI USURA	m 13.57
STRATO DI BINDER	m 13.57
STRATO DI BASE	m 13.57



SCAVI E BONIFICHE	
STERRO	m <sup>2</sup> 102.73
PIANO DI POSA IN TRINCEA	m 14.83

RILEVATI	
TERRENO VEGETALE	m 10.93

SOVRASTRUTTURA	
STRATO DI MISTO CEMENTATO	m <sup>2</sup> 2.67
STRATO DI MISTO GRANULARE	m <sup>2</sup> 2.97
STRATO DI USURA	m 13.58
STRATO DI BINDER	m 13.58
STRATO DI BASE	m 13.58

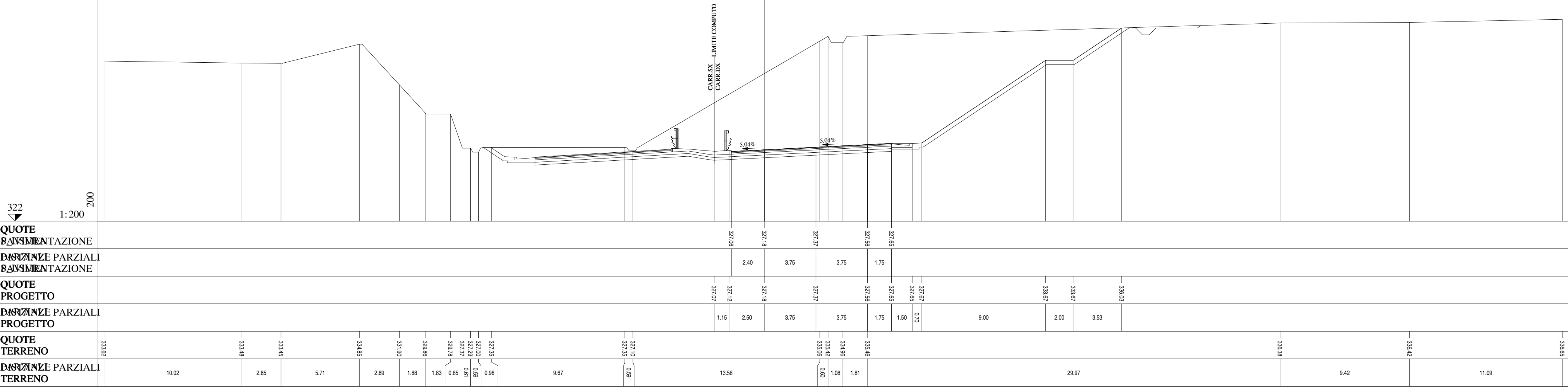








SCAVI E BONIFICHE	
STERRO	m² 168.78
PIANO DI POSA IN TRINCEA	m 12.91
RILEVATI	
TERRENO VEGETALE	m 18.92
SOVRASTRUTTURA	
STRATO DI MISTO CEMENTATO	m² 2.32
STRATO DI MISTO GRANULARE	m² 2.58
STRATO DI USURA	m 11.65
STRATO DI BINDER	m 11.66
STRATO DI BASE	m 11.66



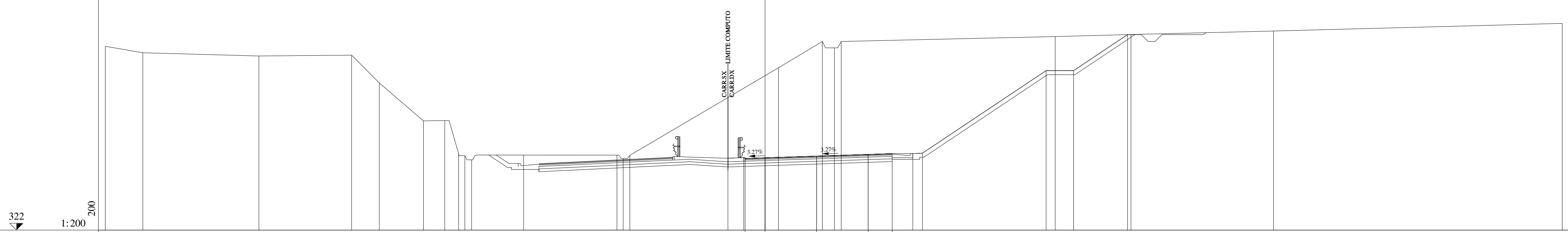
322  
1:200

200

SCAVI E BONIFICHE	
STERRO	m <sup>2</sup> 174.75
PIANO DI POSA IN TRINCEA	m 11.96

RILEVATI	
TERRENO VEGETALE	m 19.38

SOVRASTRUTTURA	
STRATO DI MISTO CEMENTATO	m <sup>2</sup> 2.16
STRATO DI MISTO GRANULARE	m <sup>2</sup> 2.39
STRATO DI USURA	m 10.70
STRATO DI BINDER	m 10.71
STRATO DI BASE	m 10.71



322  
 1:200  
 200

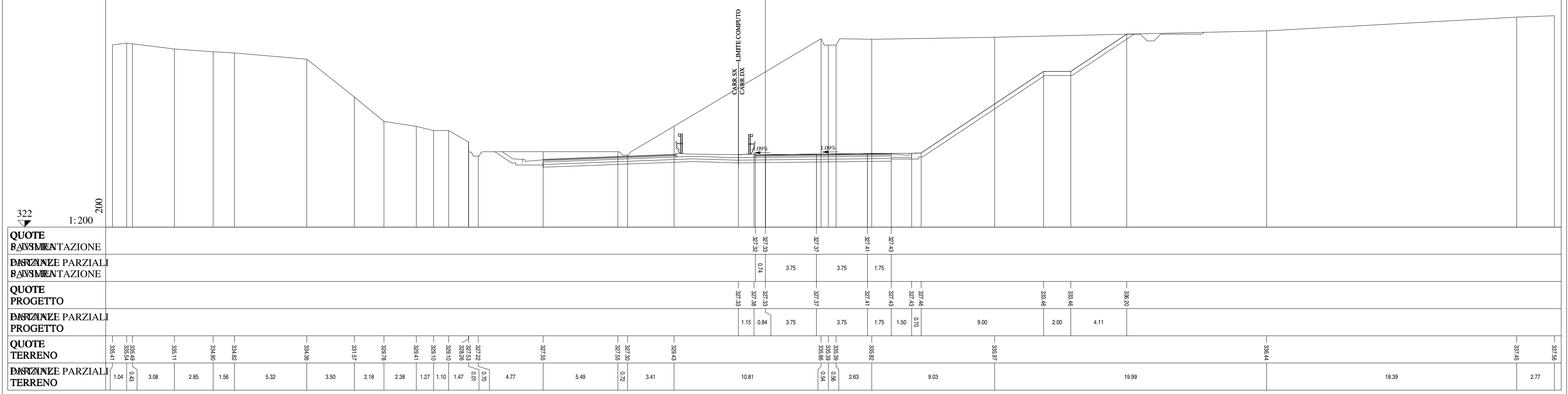
<b>QUOTE</b> <b>BASIMENTAZIONE</b>																					
<b>Distanze Parziali</b> <b>BASIMENTAZIONE</b>																					
<b>QUOTE</b> <b>PROGETTO</b>																					
<b>Distanze Parziali</b> <b>PROGETTO</b>																					
<b>QUOTE</b> <b>TERRENO</b>	333.35	334.88	334.65	334.71	332.89	329.93	329.96	327.10	327.40	327.56	327.45	327.43	327.20	327.45	333.79	335.70	335.24	333.08	338.21	338.46	337.02
<b>Distanze Parziali</b> <b>TERRENO</b>	2.73	8.45	6.74	2.01	3.22	1.55	1.00	0.49	0.46	3.78	6.80	0.45	0.48	10.82	3.19	0.88	0.49	15.57	5.51	10.37	21.01



SCAVI E BONIFICHE	
STERRO	m <sup>2</sup> 175.33
PIANO DI POSA IN TRINCEA	m 11.24

RILEVATI	
TERRENO VEGETALE	m 19.61

SOVRASTRUTTURA	
STRATO DI MISTO CEMENTATO	m <sup>2</sup> 2.01
STRATO DI MISTO GRANULARE	m <sup>2</sup> 2.25
STRATO DI USURA	m 9.99
STRATO DI BINDER	m 9.99
STRATO DI BASE	m 9.99






SCAVI E BONIFICHE	
STERRO	m² 182.53
PIANO DI POSA IN TRINCEA	m 11.00

RILEVATI	
TERRENO VEGETALE	m 20.49

SOVRASTRUTTURA	
STRATO DI MISTO CEMENTATO	m² 1.98
STRATO DI MISTO GRANULARE	m² 2.20
STRATO DI USURA	m 9.75
STRATO DI BINDER	m 9.75
STRATO DI BASE	m 9.75



	1	2	3	4	5	6	7	8	9	10	11	12	13	14	15	16	17																				
QUOTE BASIMENTAZIONE																																					
Distanze parziali basimentazione																																					
QUOTE PROGETTO																																					
Distanze parziali progetto																																					
QUOTE TERRENO	334.04	334.04	334.27	334.48	331.22	330.06	329.03	327.81	327.55	327.66	327.67	327.51	333.83	335.50	335.98	338.34	339.50	337.03	337.15	337.59																	
Distanze parziali terreno	1.54		7.97		5.26		4.26		1.49	3.14		0.49	1.95	0.44	0.34	4.06		6.43		0.46	10.46		3.61	1.06	0.96		14.81		7.91		12.88		4.00		11.41		0.37



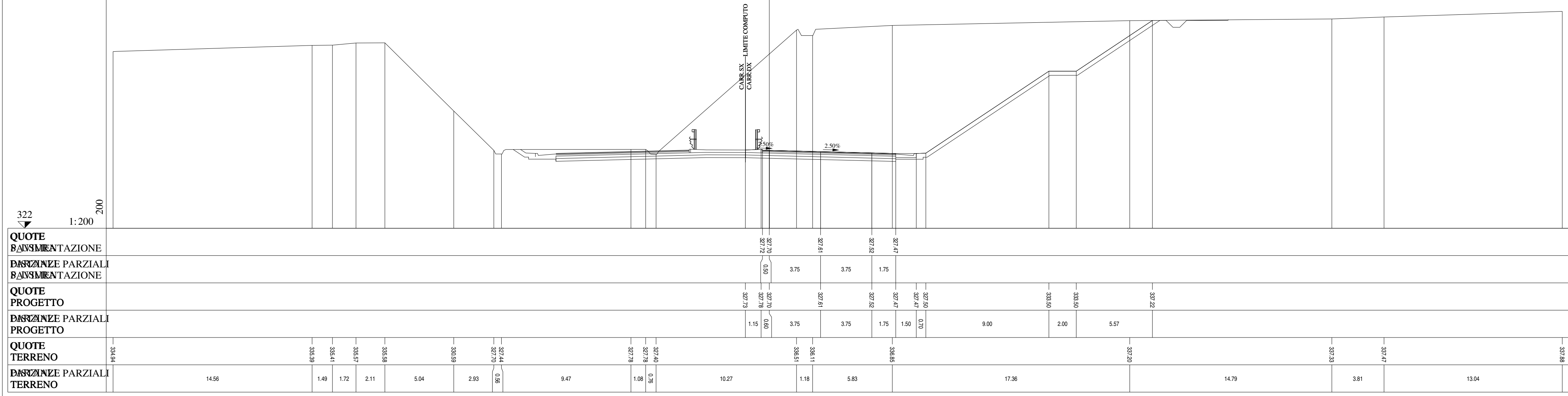




SCAVI E BONIFICHE	
STERRO	m <sup>2</sup> 202.22
PIANO DI POSA IN TRINCEA	m 11.00

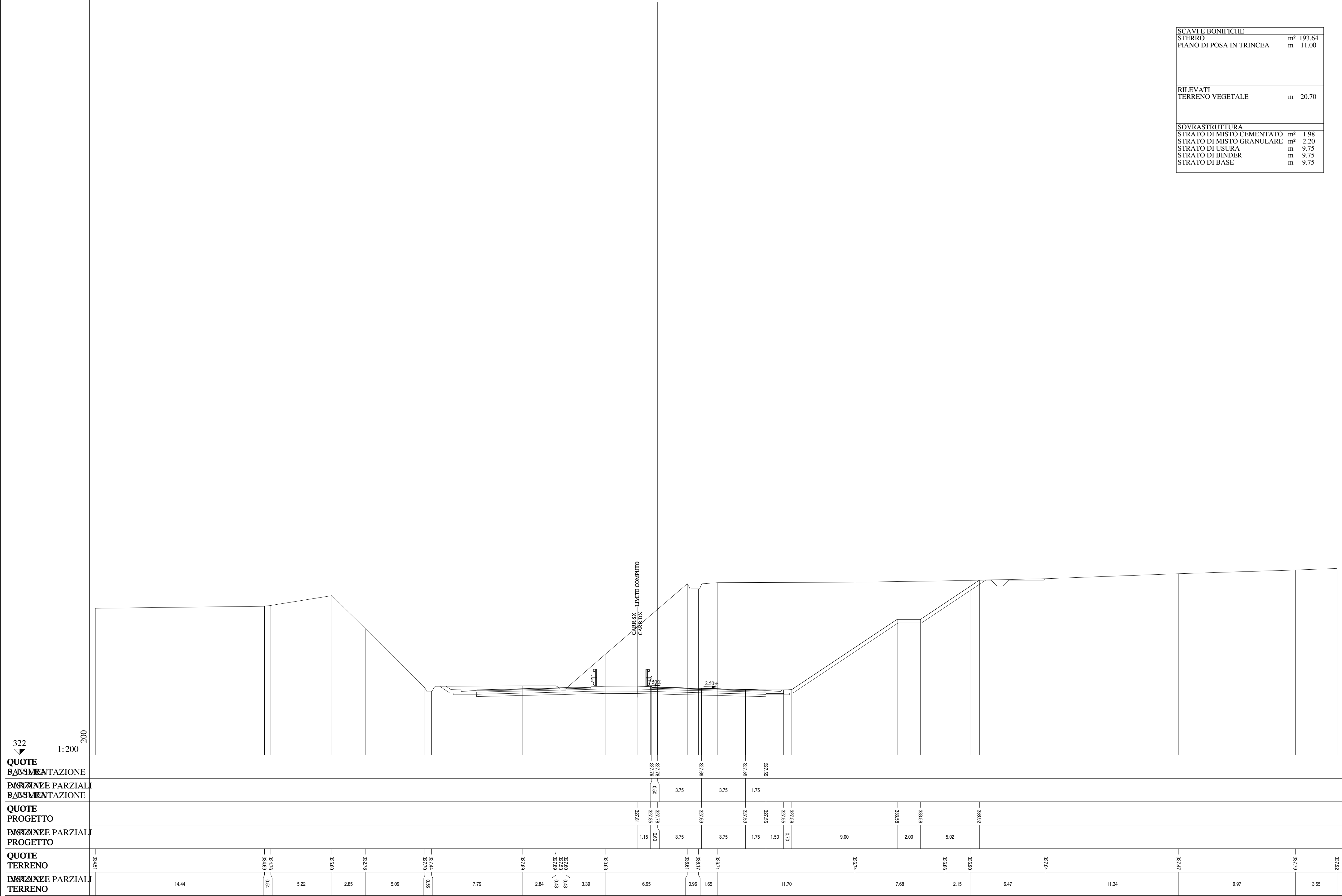
RILEVATI	
TERRENO VEGETALE	m 21.37

SOVRASTRUTTURA	
STRATO DI MISTO CEMENTATO	m <sup>2</sup> 1.98
STRATO DI MISTO GRANULARE	m <sup>2</sup> 2.20
STRATO DI USURA	m 9.75
STRATO DI BINDER	m 9.75
STRATO DI BASE	m 9.75



<b>QUOTE</b>																	
<b>BASIMENTAZIONE</b>																	
<b>Distanze Parziali</b>																	
<b>BASIMENTAZIONE</b>																	
<b>QUOTE</b>																	
<b>PROGETTO</b>																	
<b>Distanze Parziali</b>																	
<b>PROGETTO</b>																	
<b>QUOTE</b>																	
<b>TERRENO</b>	334.94	335.39	335.41	335.57	335.59	330.59	327.44	327.70	327.78	327.78	327.40	327.78	327.78	327.78	337.88		
<b>Distanze Parziali</b>																	
<b>TERRENO</b>	14.56	1.49	1.72	2.11	5.04	2.93	0.26	9.47	1.08	0.78	10.27	1.18	5.83	17.36	14.79	3.81	13.04

<b>SCAVI E BONIFICHE</b>	
STERRO	m <sup>2</sup> 193.64
PIANO DI POSA IN TRINCEA	m 11.00
<b>RILEVATI</b>	
TERRENO VEGETALE	m 20.70
<b>SOVRASTRUTTURA</b>	
STRATO DI MISTO CEMENTATO	m <sup>2</sup> 1.98
STRATO DI MISTO GRANULARE	m <sup>2</sup> 2.20
STRATO DI USURA	m 9.75
STRATO DI BINDER	m 9.75
STRATO DI BASE	m 9.75



<b>QUOTE</b>																					
<b>Distanze parziali</b>																					
<b>QUOTE</b>																					
<b>Distanze parziali</b>																					
<b>QUOTE</b>	334.51	334.76	336.60	332.78	327.70	327.44	327.89	327.60	327.53	327.59	330.03	336.17	336.71	336.74	336.86	336.90	337.04	337.47	337.79	337.92	
<b>Distanze parziali</b>	14.44	0.24	5.22	2.85	5.09	0.26	7.79	2.84	0.43	0.43	3.39	6.95	0.96	1.65	11.70	7.68	2.15	6.47	11.34	9.97	3.55



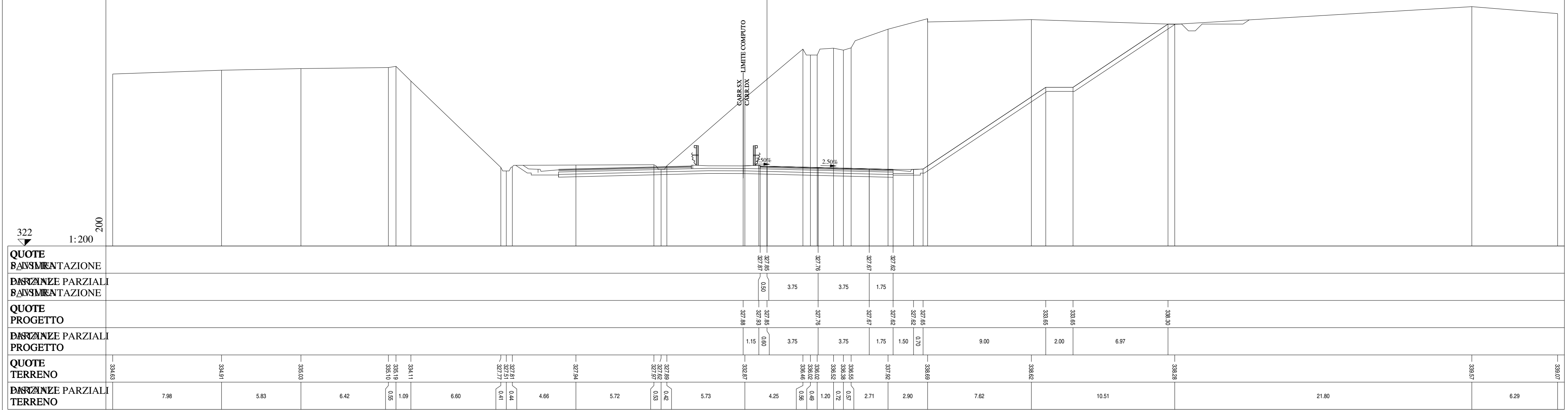
SCAVI E BONIFICHE	
STERRO	m <sup>2</sup> 225.46
PIANO DI POSA IN TRINCEA	m 11.00

RILEVATI	
TERRENO VEGETALE	m 23.05

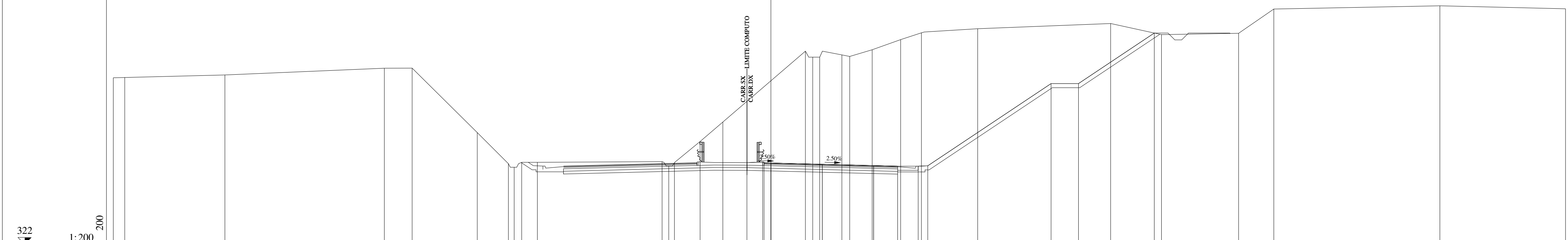
SOVRASTRUTTURA	
STRATO DI MISTO CEMENTATO	m <sup>2</sup> 1.99
STRATO DI MISTO GRANULARE	m <sup>2</sup> 2.20
STRATO DI USURA	m 9.75
STRATO DI BINDER	m 9.75
STRATO DI BASE	m 9.75



<b>SCAVI E BONIFICHE</b>	
STERRO	m² 201.33
PIANO DI POSA IN TRINCEA	m 11.00

<b>RILEVATI</b>	
TERRENO VEGETALE	m 21.31

<b>SOVRASTRUTTURA</b>	
STRATO DI MISTO CEMENTATO	m² 1.98
STRATO DI MISTO GRANULARE	m² 2.20
STRATO DI USURA	m 9.75
STRATO DI BINDER	m 9.75
STRATO DI BASE	m 9.75

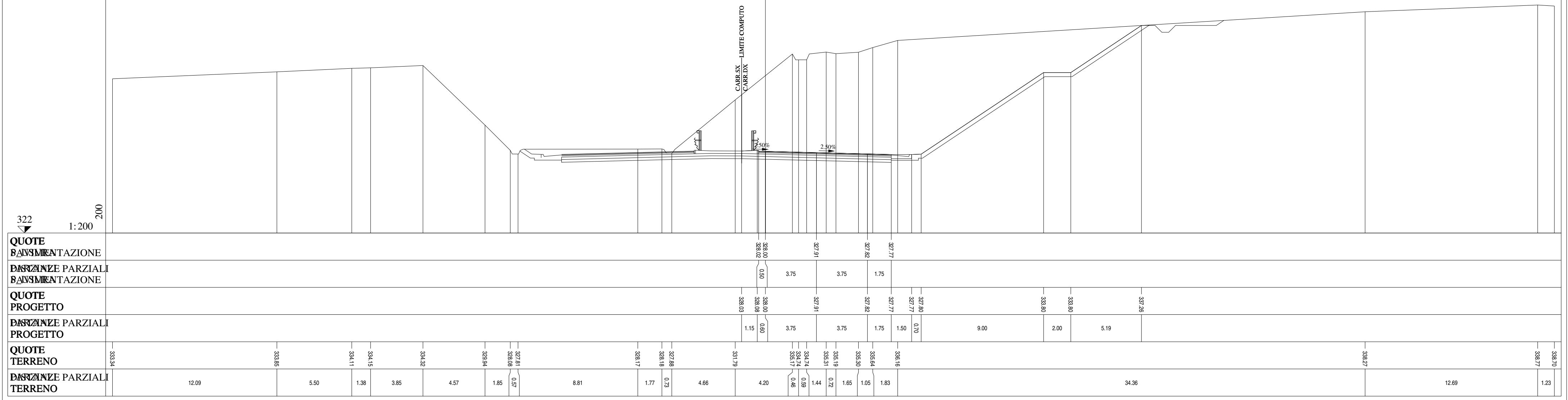


QUOTE BASSIMENTAZIONE										327.93	327.94	327.84	327.74	327.70	327.70	327.73	327.73	327.41		338.40	338.18												
DISTANZE PARZIALI BASSIMENTAZIONE										0.90	3.75	3.75	1.75	1.50	0.70																		
QUOTE PROGETTO										327.93	327.94	327.84	327.74	327.70	327.70	327.73	327.73	327.41		338.40	338.18												
DISTANZE PARZIALI PROGETTO										1.15	0.60	3.75	3.75	1.75	1.50			9.00	2.00	5.53													
QUOTE TERRENO	334.15	334.17		334.86		334.85		334.85		330.15	327.98	327.88	327.82	327.88		329.50	330.82	333.09	333.65	333.82	333.71	338.20	338.93	337.43	337.73	338.11	337.80	337.40	338.17	338.40		338.18	
DISTANZE PARZIALI TERRENO	0.84		7.31		11.63		2.03	4.76		2.27	0.55	1.14		9.11		0.42	1.87	1.66	6.03	0.51	1.62	0.57	1.64	2.08	1.52	4.10		9.71	3.71	5.63	2.57	12.12	9.17

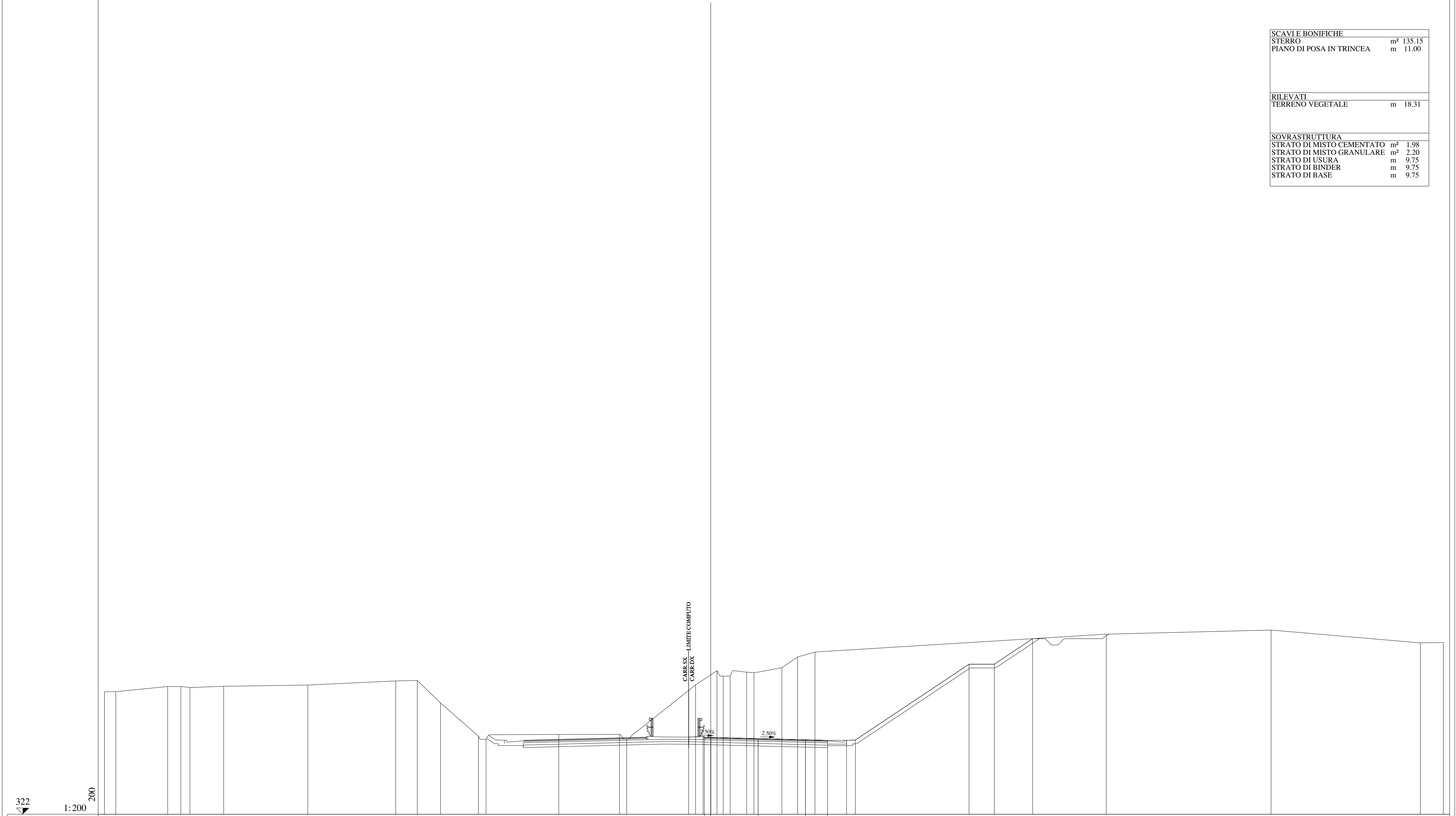
SCAVI E BONIFICHE	
STERRO	m <sup>2</sup> 172.98
PIANO DI POSA IN TRINCEA	m 11.00

RILEVATI	
TERRENO VEGETALE	m 20.91

SOVRASTRUTTURA	
STRATO DI MISTO CEMENTATO	m <sup>2</sup> 1.99
STRATO DI MISTO GRANULARE	m <sup>2</sup> 2.19
STRATO DI USURA	m 9.75
STRATO DI BINDER	m 9.75
STRATO DI BASE	m 9.75



<b>SCAVI E BONIFICHE</b>	
STERRO	m <sup>2</sup> 135.15
PIANO DI POSA IN TRINCEA	m 11.00
<b>RILEVATI</b>	
TERRENO VEGETALE	m 18.31
<b>SOVRASTRUTTURA</b>	
STRATO DI MISTO CEMENTATO	m <sup>2</sup> 1.98
STRATO DI MISTO GRANULARE	m <sup>2</sup> 2.20
STRATO DI USURA	m 9.75
STRATO DI BINDER	m 9.75
STRATO DI BASE	m 9.75




<b>QUOTE</b>																										
<b>BASSIMENTAZIONE</b>																										
<b>DISTANZE PARZIALI</b>																										
<b>BASSIMENTAZIONE</b>																										
<b>QUOTE</b>																										
<b>PROGETTO</b>																										
<b>DISTANZE PARZIALI</b>																										
<b>PROGETTO</b>																										
<b>QUOTE</b>																										
<b>TERRENO</b>	331.69	331.70	332.11	332.03	332.13	332.22	332.55	332.59	330.81	332.19	327.92	328.32	327.96	328.24	333.24	333.21	333.60	334.44	334.84	336.25	336.58	335.58	335.59			
<b>DISTANZE PARZIALI</b>	0.90	4.11	1.04	0.72	2.67	6.66	6.96	1.71	1.84	3.00	0.80	5.76	4.80	0.57	5.46	1.69	0.95	1.30	0.98	2.21	1.24	1.38	23.06	13.05	11.82	1.82



SCAVI E BONIFICHE	
STERRO	m <sup>2</sup> 69.71
PIANO DI POSA IN TRINCEA	m 11.00

RILEVATI	
TERRENO VEGETALE	m 9.42


SOVRASTRUTTURA	
STRATO DI MISTO CEMENTATO	m <sup>2</sup> 1.98
STRATO DI MISTO GRANULARE	m <sup>2</sup> 2.20
STRATO DI USURA	m 9.75
STRATO DI BINDER	m 9.75
STRATO DI BASE	m 9.75



323  
 1:200

<b>QUOTE</b> BASIMENTAZIONE																				
<b>DISTANZE PARZIALI</b> BASIMENTAZIONE																				
<b>QUOTE</b> PROGETTO																				
<b>DISTANZE PARZIALI</b> PROGETTO																				
<b>QUOTE</b> TERRENO	329.14	330.06	329.42	329.16	328.42	328.59	328.21	330.69	330.69	330.66	331.41	332.77	332.16	333.65	333.24					
<b>DISTANZE PARZIALI</b> TERRENO		0.44	2.34	0.69		10.56	0.81	4.19	0.74	1.03	0.92	2.71	2.65		18.97			26.69		5.36

SCAVI E BONIFICHE	
STERRO	m <sup>2</sup> 58.38
PIANO DI POSA IN TRINCEA	m 11.00
RILEVATI	
TERRENO VEGETALE	m 9.93
SOVRASTRUTTURA	
STRATO DI MISTO CEMENTATO	m <sup>2</sup> 1.98
STRATO DI MISTO GRANULARE	m <sup>2</sup> 2.20
STRATO DI USURA	m 9.75
STRATO DI BINDER	m 9.75
STRATO DI BASE	m 9.75



323  
 200  
 1:200

<b>QUOTE BASIMENTAZIONE</b>																												
<b>DISTANZE PARZIALI BASIMENTAZIONE</b>																												
<b>QUOTE PROGETTO</b>																												
<b>DISTANZE PARZIALI PROGETTO</b>																												
<b>QUOTE TERRENO</b>	328.78	328.84	328.80	329.00	328.56	328.20	328.46	328.81	328.10	328.54	328.27	328.63	328.89	328.41	328.38	328.31	328.56	328.35	328.45	328.49	328.52	328.00	328.77	328.52	328.63	328.49	328.79	328.91
<b>DISTANZE PARZIALI TERRENO</b>	1.75		19.29		7.38		1.58	0.46	0.57	2.68		7.92		0.94	1.05	1.08	2.76	1.16		11.26		20.04		5.75	2.97	5.47	8.24	

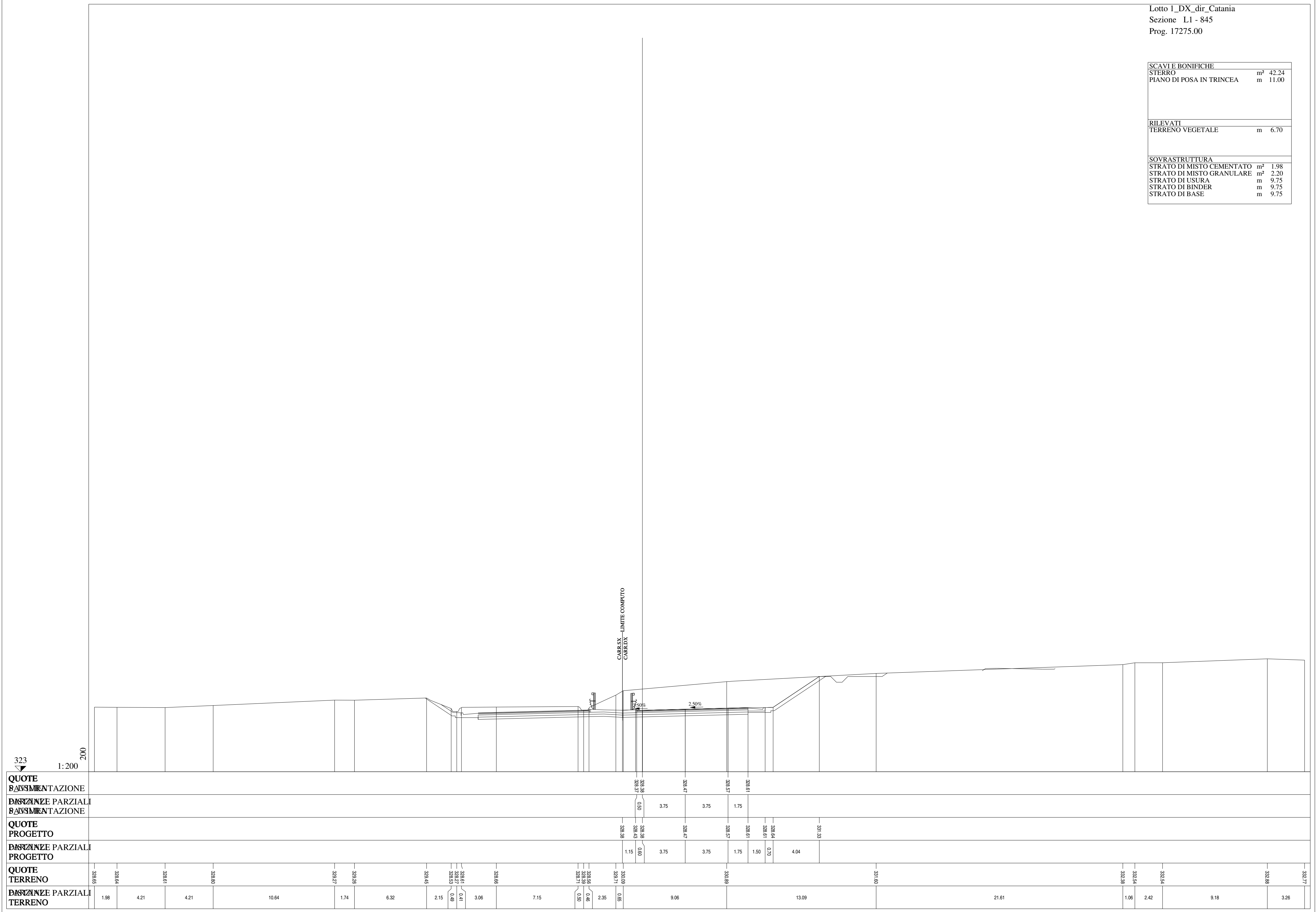




SCAVI E BONIFICHE	
STERRO	m <sup>2</sup> 42.24
PIANO DI POSA IN TRINCEA	m 11.00

RILEVATI	
TERRENO VEGETALE	m 6.70

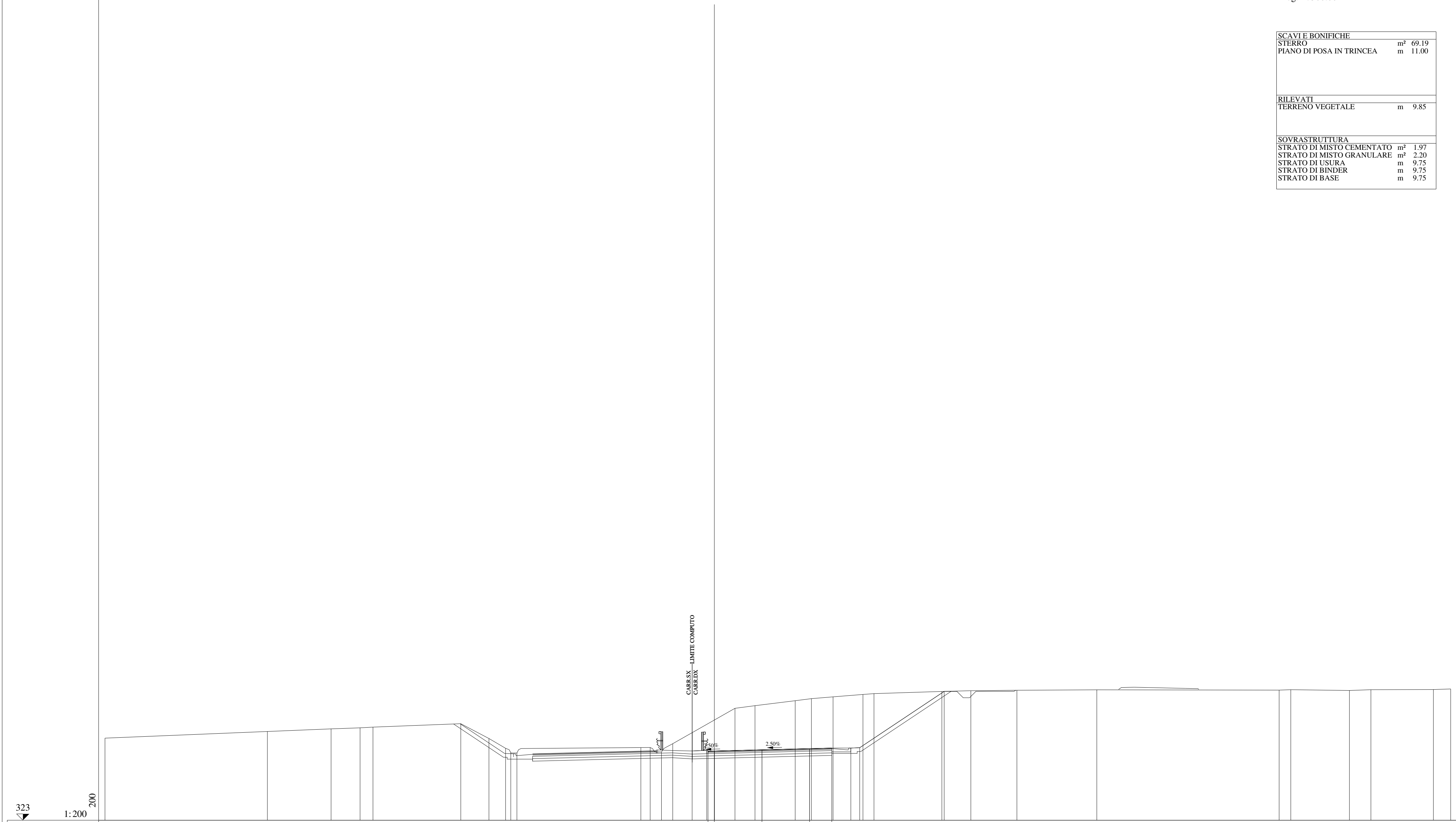
SOVRASTRUTTURA	
STRATO DI MISTO CEMENTATO	m <sup>2</sup> 1.98
STRATO DI MISTO GRANULARE	m <sup>2</sup> 2.20
STRATO DI USURA	m 9.75
STRATO DI BINDER	m 9.75
STRATO DI BASE	m 9.75



<b>QUOTE</b>																					
<b>Distanze parziali</b>																					
<b>QUOTE</b>																					
<b>Distanze parziali</b>																					
<b>QUOTE</b>	328.55	328.64	328.61	328.80	328.27	329.26	329.45	328.61	328.27	328.53	328.66	329.71	330.09	328.99	328.89	331.00	332.38	332.54	332.54	332.88	332.77
<b>Distanze parziali</b>	1.98	4.21	4.21	10.64	1.74	6.32	2.15	0.41	0.49	3.06	7.15	2.35	0.46	0.90	9.06	13.09	21.61	1.06	2.42	9.18	3.26


Lotto 1\_DX\_dir\_Catania  
 Sezione L1 - 846  
 Prog. 17300.00

SCAVI E BONIFICHE	
STERRO	m <sup>2</sup> 69.19
PIANO DI POSA IN TRINCEA	m 11.00
RILEVATI	
TERRENO VEGETALE	m 9.85
SOVRASTRUTTURA	
STRATO DI MISTO CEMENTATO	m <sup>2</sup> 1.97
STRATO DI MISTO GRANULARE	m <sup>2</sup> 2.20
STRATO DI USURA	m 9.75
STRATO DI BINDER	m 9.75
STRATO DI BASE	m 9.75



<b>QUOTE</b>																															
<b>Distanze parziali</b>																															
<b>QUOTE</b>																															
<b>Distanze parziali</b>																															
<b>QUOTE</b>	329.47																														
<b>Distanze parziali</b>	12.79		5.02	2.28	1.02	6.92	2.21	1.32	0.49	9.76	0.74	0.88	0.89	4.90	1.58	3.17	1.28	1.70	2.35	0.87	5.35	2.28	3.63	6.30		14.36	0.91	4.62	1.70	4.92	1.36

<b>SCAVI E BONIFICHE</b>	
STERRO	m <sup>2</sup> 65.03
PIANO DI POSA IN TRINCEA	m 11.00
<b>RILEVATI</b>	
TERRENO VEGETALE	m 8.72
<b>SOVRASTRUTTURA</b>	
STRATO DI MISTO CEMENTATO	m <sup>2</sup> 1.98
STRATO DI MISTO GRANULARE	m <sup>2</sup> 2.20
STRATO DI USURA	m 9.75
STRATO DI BINDER	m 9.75
STRATO DI BASE	m 9.75

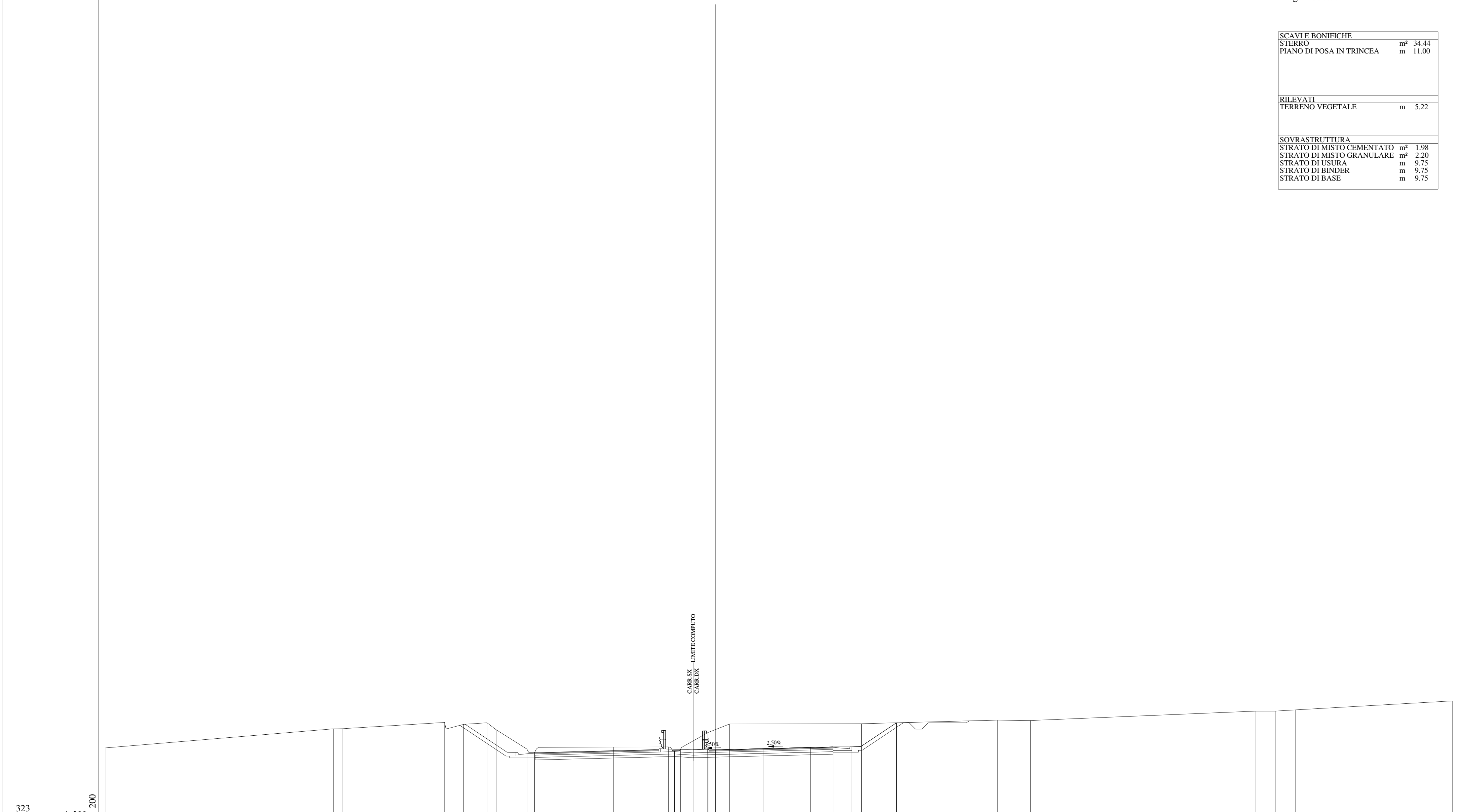


QUOTE BASSINAZIONE	DISTANZE PARZIALI BASSINAZIONE	QUOTE PROGETTO	DISTANZE PARZIALI PROGETTO	QUOTE TERRENO	DISTANZE PARZIALI TERRENO
		328.53	1.15	329.33	
	0.50	328.53	0.60	330.31	4.12
3.75	3.75	328.53	3.75	328.57	8.97
3.75	3.75	328.53	7.50	331.07	10.23
1.75	1.75	328.72	1.75	331.10	1.30
		328.76	1.50	331.27	0.98
		328.79	0.70	331.19	2.26
		328.50	5.72	331.27	0.86
				328.44	2.40
				328.82	1.35
				328.58	0.41
				328.53	0.45
				328.74	7.12
				328.74	3.14
				328.65	0.52
				328.45	0.47
				330.34	2.75
	3.75		3.75	332.34	3.14
	3.75		7.50		7.21
	1.75		1.75		1.22
			1.50		1.74
					14.36
					7.52
					19.57
					3.91

SCAVI E BONIFICHE	
STERRO	m <sup>2</sup> 34.44
PIANO DI POSA IN TRINCEA	m 11.00

RILEVATI	
TERRENO VEGETALE	m 5.22

SOVRASTRUTTURA	
STRATO DI MISTO CEMENTATO	m <sup>2</sup> 1.98
STRATO DI MISTO GRANULARE	m <sup>2</sup> 2.20
STRATO DI USURA	m 9.75
STRATO DI BINDER	m 9.75
STRATO DI BASE	m 9.75

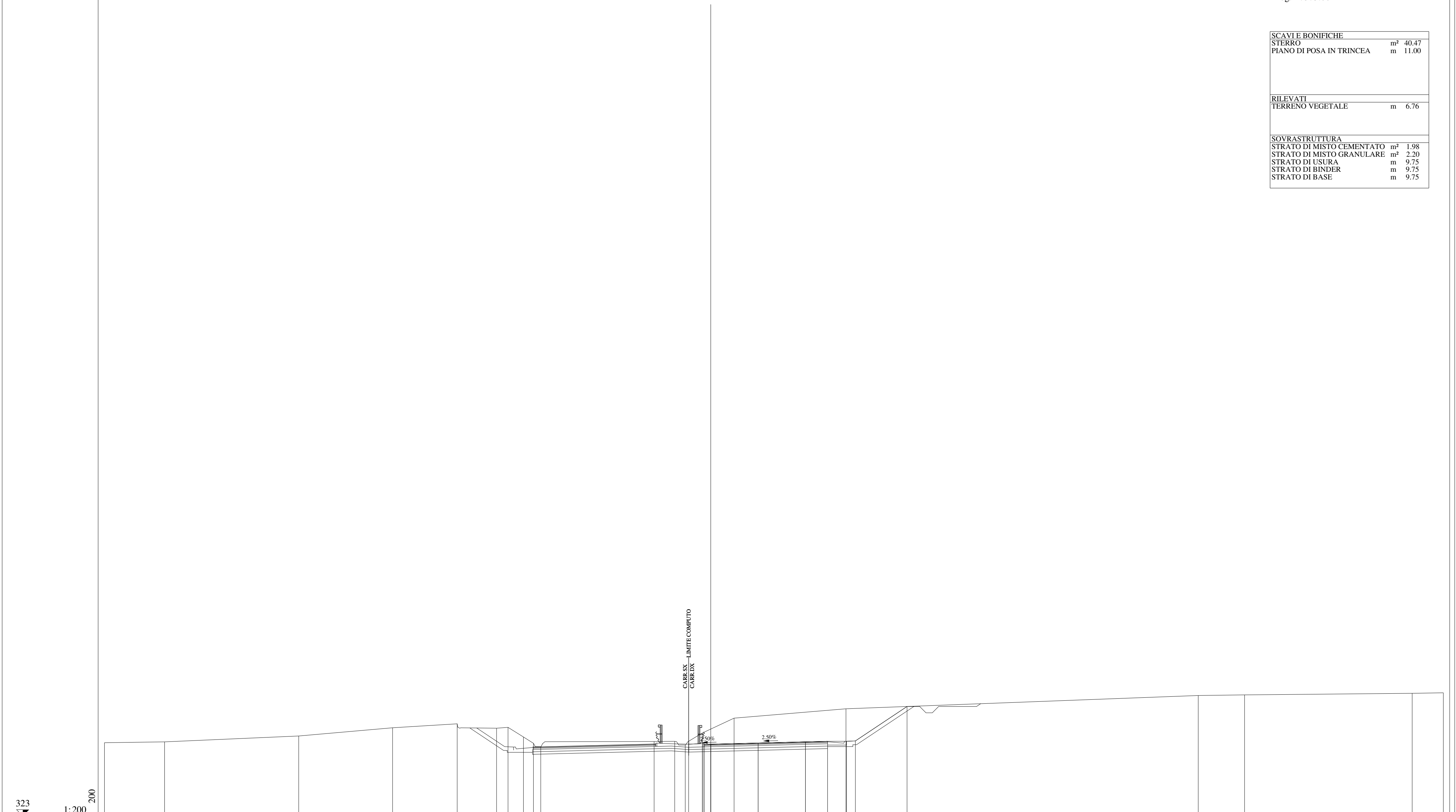


<b>QUOTE</b>																		
<b>Distanze Parziali</b>																		
<b>QUOTE</b>																		
<b>Distanze Parziali</b>																		
<b>QUOTE</b>	328.75	330.25	330.60	330.73	330.18	328.66	328.40	328.82	328.63	328.53	328.53	328.53	328.53	328.53	328.53	328.53	328.53	328.53
<b>Distanze Parziali</b>	17.95	0.69	8.07	1.50	1.83	0.72	2.42	0.60	6.20	4.34	0.47	2.16	1.70	10.37	10.69	2.60	17.74	12.35

SCAVI E BONIFICHE	
STERRO	m <sup>2</sup> 40.47
PIANO DI POSA IN TRINCEA	m 11.00

RILEVATI	
TERRENO VEGETALE	m 6.76

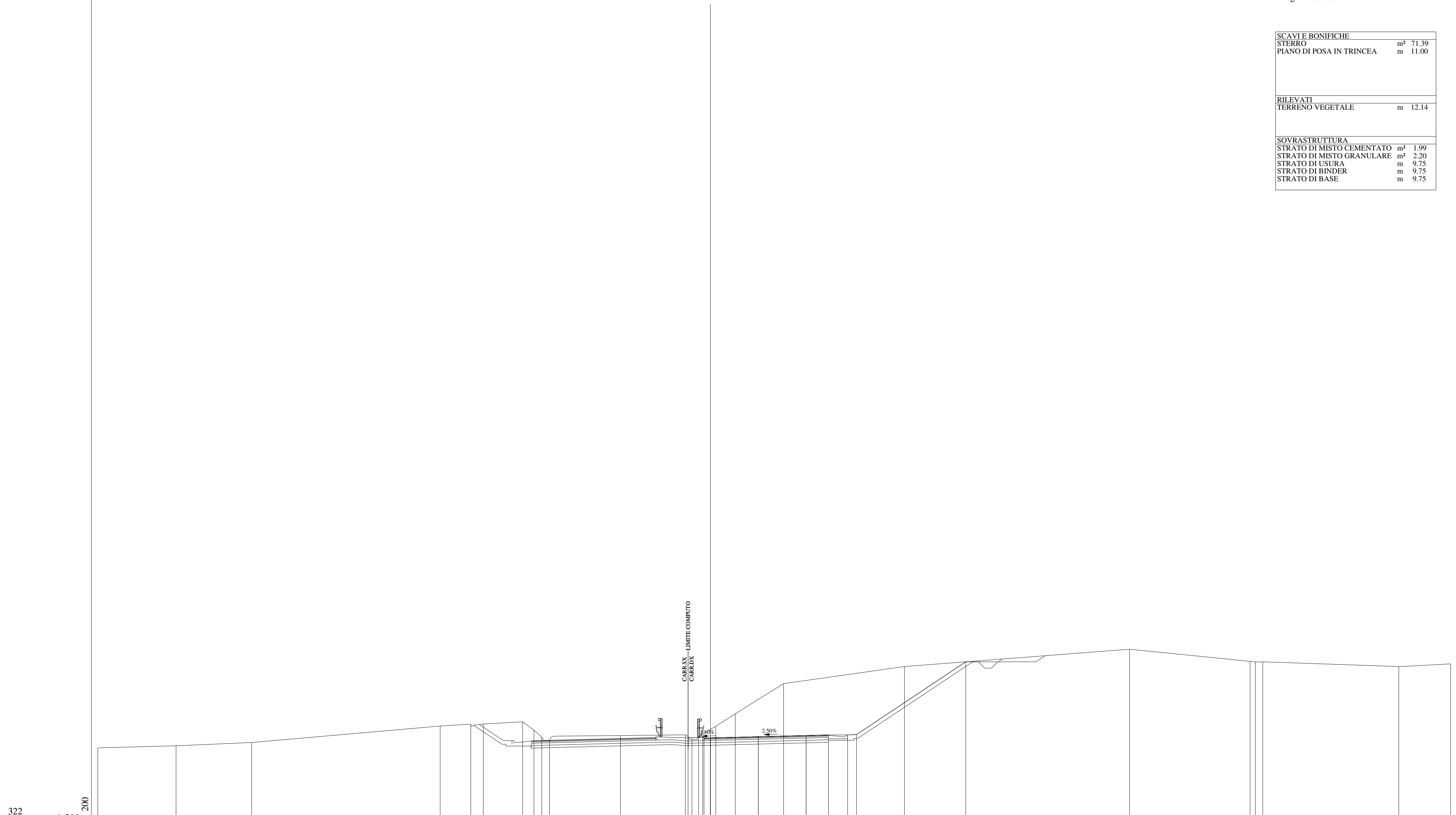
SOVRASTRUTTURA	
STRATO DI MISTO CEMENTATO	m <sup>2</sup> 1.98
STRATO DI MISTO GRANULARE	m <sup>2</sup> 2.20
STRATO DI USURA	m 9.75
STRATO DI BINDER	m 9.75
STRATO DI BASE	m 9.75



<b>QUOTE</b>																						
<b>Distanze Parziali</b>																						
<b>QUOTE</b>																						
<b>Distanze Parziali</b>																						
<b>QUOTE</b>	328.80	328.86	329.33	329.88	330.29	329.95	330.01	329.75	329.49	328.91	328.61	329.56	330.74	328.91	328.91	328.94	328.91	331.86	332.53	332.59	332.71	332.75
<b>Distanze Parziali</b>	4.76	10.62	7.43	5.12	3.11	0.91	1.22	0.79	0.58	8.98	1.63	0.83	1.35	2.52	8.86	27.88	4.09	3.67	13.27	2.47		

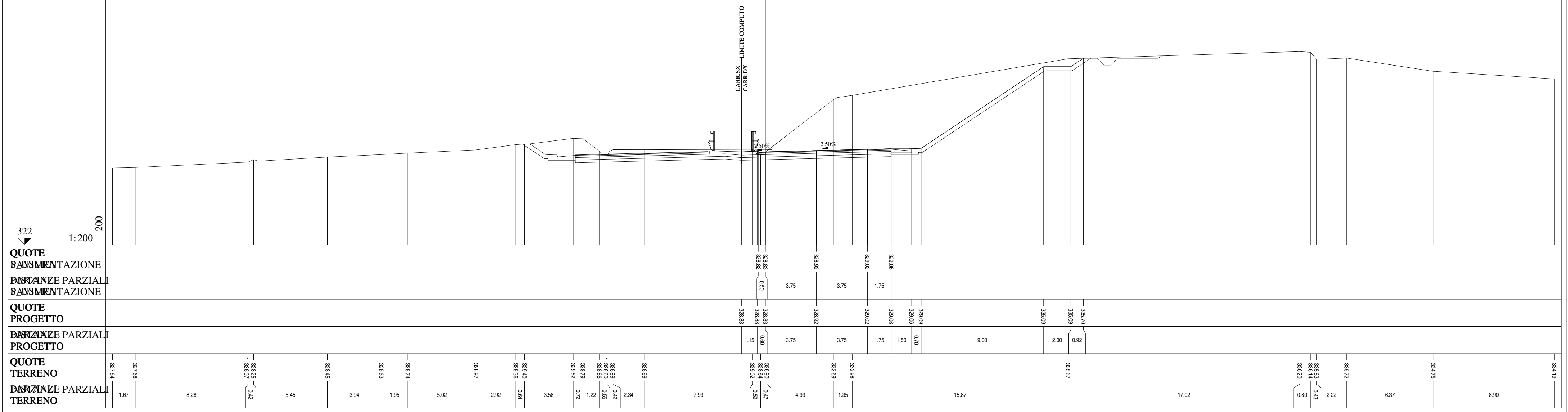
Lotto 1\_DX\_dir\_Catania  
 Sezione L1 - 850  
 Prog. 17400.00

SCAVI E BONIFICHE		
STERRO	m²	71.39
PIANO DI POSA IN TRINCEA	m	11.00
RILEVATI		
TERRENO VEGETALE	m	12.14
SOVRASTRUTTURA		
STRATO DI MISTO CEMENTATO	m²	1.99
STRATO DI MISTO GRANULARE	m²	2.20
STRATO DI USURA	m	9.75
STRATO DI BINDER	m	9.75
STRATO DI BASE	m	9.75



<b>QUOTE</b>																							
<b>BASIMENTAZIONE</b>																							
<b>DISTANZE PARZIALI</b>																							
<b>BASIMENTAZIONE</b>																							
<b>QUOTE</b>																							
<b>PROGETTO</b>																							
<b>DISTANZE PARZIALI</b>																							
<b>PROGETTO</b>																							
<b>QUOTE</b>																							
<b>TERRENO</b>	327.97	328.13	328.39	329.68	329.83	329.94	330.01	328.55	328.81	329.37	329.82	329.99	330.04	333.01	334.35	335.70	334.72	334.71	334.75	334.56			
<b>DISTANZE PARZIALI</b>																							
<b>TERRENO</b>	6.13	5.93	14.77	2.40	0.98	3.08	0.88	0.61	0.82	5.55	5.09	0.82	0.51	1.36	1.52	3.78	9.47	17.64	9.44	0.42	0.98	10.66	4.06

SCAVI E BONIFICHE	
STERRO	m² 72.11
PIANO DI POSA IN TRINCEA	m 11.00
RILEVATI	
TERRENO VEGETALE	m 15.77
SOVRASTRUTTURA	
STRATO DI MISTO CEMENTATO	m² 1.98
STRATO DI MISTO GRANULARE	m² 2.20
STRATO DI USURA	m 9.75
STRATO DI BINDER	m 9.75
STRATO DI BASE	m 9.75



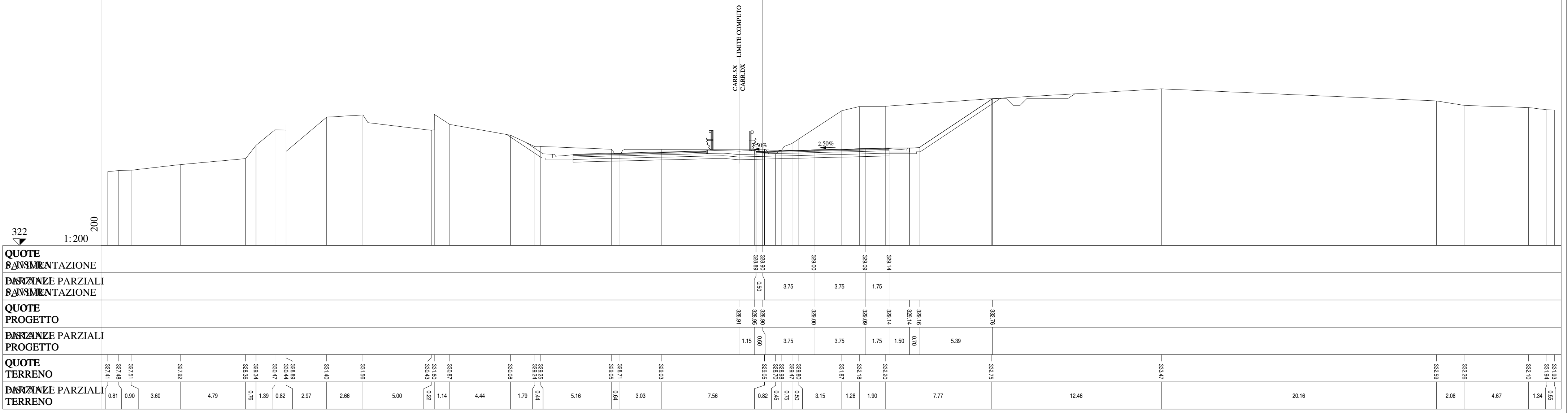
<b>QUOTE</b> <b>BASIMENTAZIONE</b>	
<b>Distanze Parziali</b> <b>BASIMENTAZIONE</b>	
<b>QUOTE</b> <b>PROGETTO</b>	
<b>Distanze Parziali</b> <b>PROGETTO</b>	
<b>QUOTE</b> <b>TERRENO</b>	
<b>Distanze Parziali</b> <b>TERRENO</b>	

	328.83	328.82	328.82	328.82	329.02	329.06	329.06	329.06	329.09	329.09	329.09	329.09	329.14	331.14	331.72	334.175	334.19	
	0.50	3.75	3.75	1.75	1.50	0.70	9.00	2.00	0.92				0.80	0.43	2.22	6.37	8.90	
	327.64	327.68	328.07	328.25	328.45	328.63	328.74	328.97	329.40	329.36	329.82	329.79	329.86	329.99	329.99	329.99	329.99	329.99
	1.67	8.28	0.42	5.45	3.94	1.95	5.02	2.92	0.64	3.58	0.72	1.22	0.95	0.42	2.34	7.93	0.47	0.59

SCAVI E BONIFICHE	
STERRO	m <sup>2</sup> 41.98
PIANO DI POSA IN TRINCEA	m 11.00

RILEVATI	
TERRENO VEGETALE	m 8.33

SOVRASTRUTTURA	
STRATO DI MISTO CEMENTATO	m <sup>2</sup> 1.98
STRATO DI MISTO GRANULARE	m <sup>2</sup> 2.20
STRATO DI USURA	m 9.75
STRATO DI BINDER	m 9.75
STRATO DI BASE	m 9.75





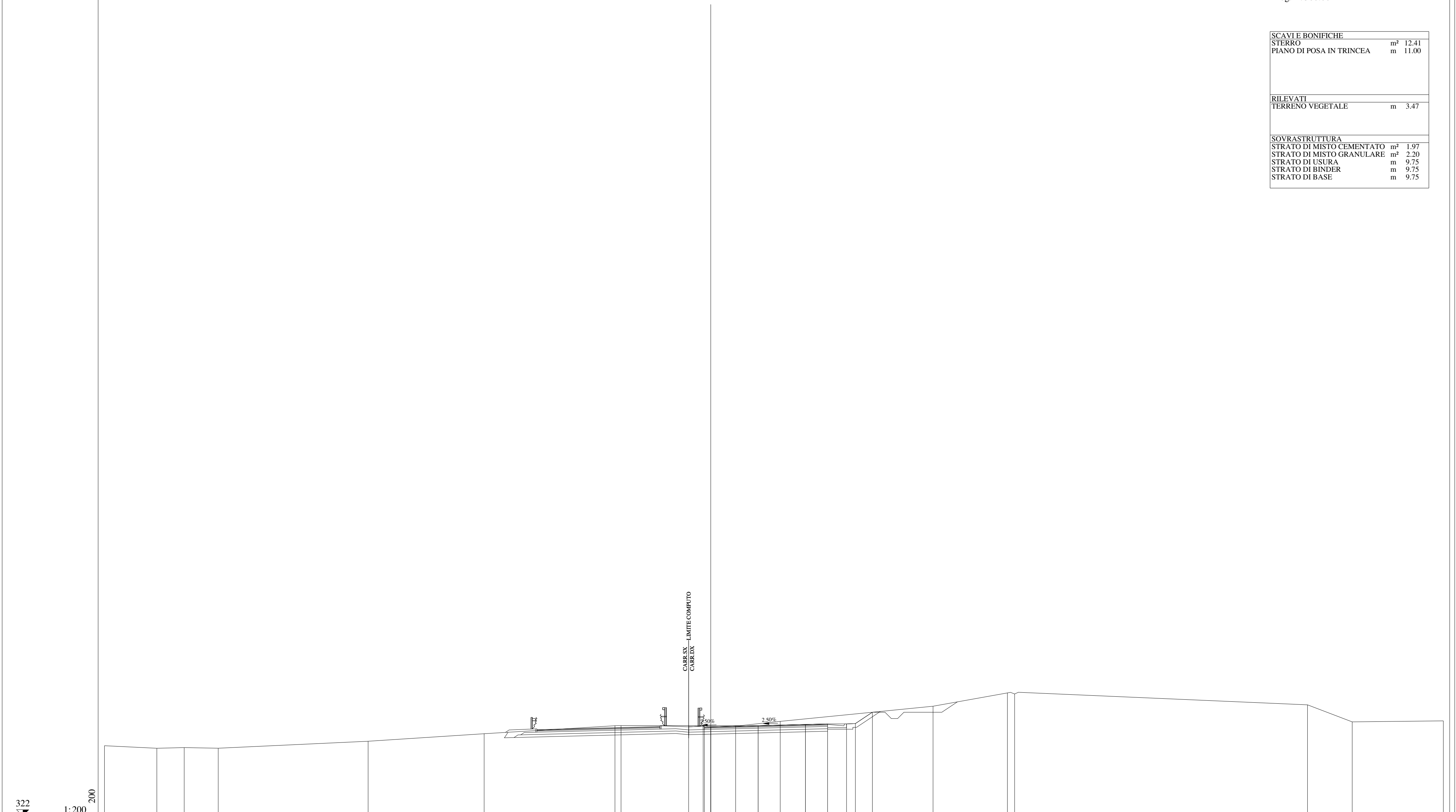
SCAVI E BONIFICHE	
STERRO	m² 17.99
PIANO DI POSA IN TRINCEA	m 11.00
RILEVATI	
TERRENO VEGETALE	m 4.02
SOVRASTRUTTURA	
STRATO DI MISTO CEMENTATO	m² 1.98
STRATO DI MISTO GRANULARE	m² 2.20
STRATO DI USURA	m 9.75
STRATO DI BINDER	m 9.75
STRATO DI BASE	m 9.75



322  
 1:  
 200

QUOTE BASSIMENTAZIONE	328.98	328.97	329.07	329.17	329.21	329.24	329.21	330.44	330.50	330.99										
Distanze parziali BASSIMENTAZIONE	0.50	3.75	3.75	1.75	1.50	0.70	1.81													
QUOTE PROGETTO	328.98	329.03	329.07	329.17	329.21	329.24	330.44	330.52	330.99											
Distanze parziali PROGETTO	1.15	0.60	3.75	3.75	1.75	1.50	1.81													
QUOTE TERRENO	327.44	328.01	328.29	328.68	329.12	329.21	329.22	329.22	329.22	330.99										
Distanze parziali TERRENO	16.06	4.39	1.04	1.27	1.19	11.39	3.59	8.83	1.44	0.47	0.57	1.18	0.47	0.95	5.08	2.23	2.70	9.85	14.19	19.97

<b>SCAVI E BONIFICHE</b>		
STERRO	m <sup>2</sup>	12.41
PIANO DI POSA IN TRINCEA	m	11.00
<b>RILEVATI</b>		
TERRENO VEGETALE	m	3.47
<b>SOVRASTRUTTURA</b>		
STRATO DI MISTO CEMENTATO	m <sup>2</sup>	1.97
STRATO DI MISTO GRANULARE	m <sup>2</sup>	2.20
STRATO DI USURA	m	9.75
STRATO DI BINDER	m	9.75
STRATO DI BASE	m	9.75

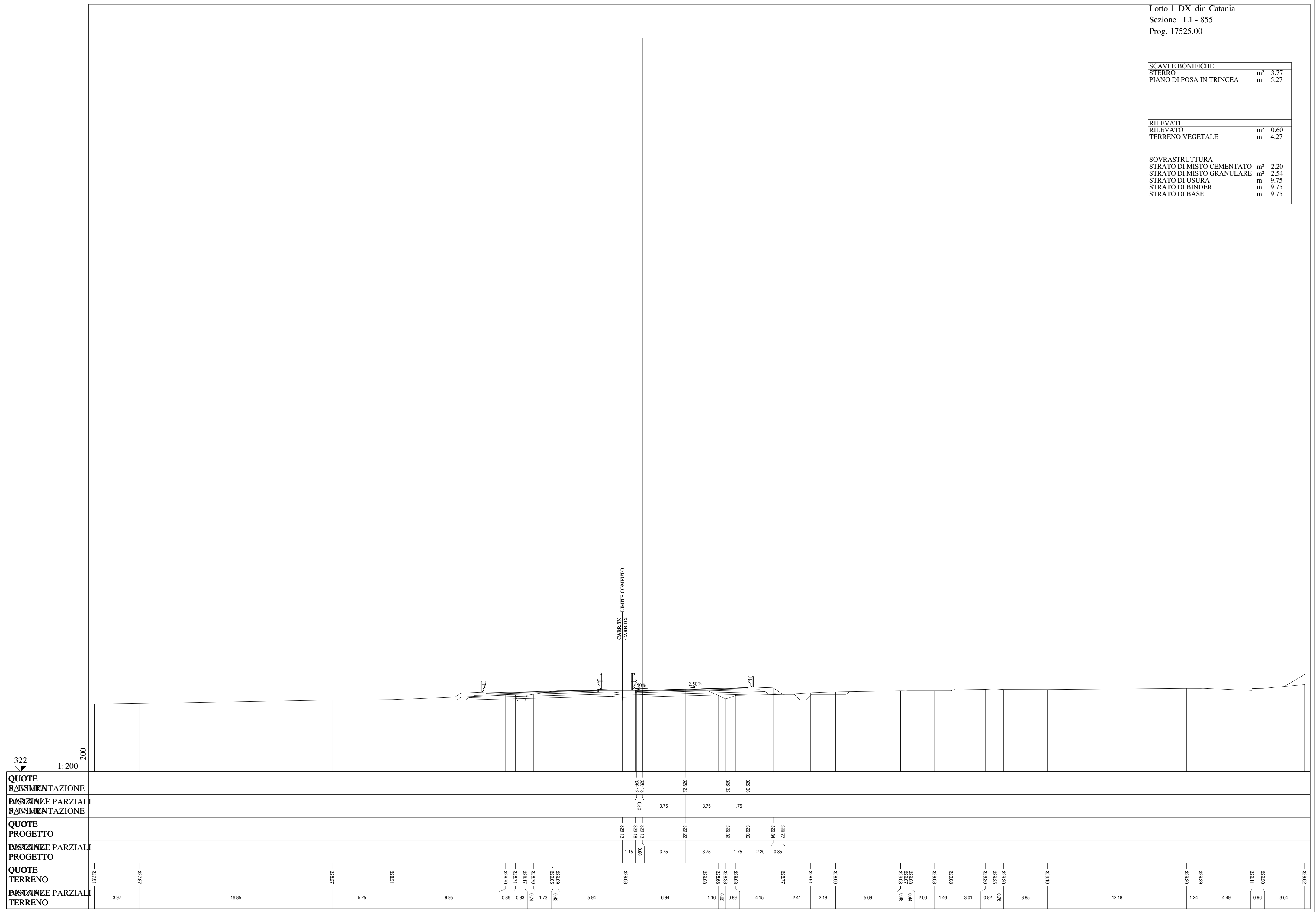


<b>QUOTE</b>																		
<b>Distanze Parziali</b>																		
<b>QUOTE</b>																		
<b>Distanze Parziali</b>																		
<b>QUOTE</b>	327.56	327.96	327.41	327.36	327.91	328.51	328.15	328.14	328.15	329.15	329.49	330.69	331.74	331.66	330.80	329.45	328.53	
<b>Distanze Parziali</b>	4.15	2.16	2.70	11.86	9.19	10.36	0.48	9.07	3.53	3.75	1.75	1.50	1.35	5.88	0.59	23.18	3.54	7.22

SCAVI E BONIFICHE		
STERRO	m <sup>2</sup>	3.77
PIANO DI POSA IN TRINCEA	m	5.27

RILEVATI		
RILEVATO	m <sup>2</sup>	0.60
TERRENO VEGETALE	m	4.27

SOVRASTRUTTURA		
STRATO DI MISTO CEMENTATO	m <sup>2</sup>	2.20
STRATO DI MISTO GRANULARE	m <sup>2</sup>	2.54
STRATO DI USURA	m	9.75
STRATO DI BINDER	m	9.75
STRATO DI BASE	m	9.75



322	200	1:200
<b>QUOTE</b>		
<b>BASIMENTAZIONE</b>		
<b>Distanze parziali</b>		
<b>BASIMENTAZIONE</b>		
<b>QUOTE</b>		
<b>PROGETTO</b>		
<b>Distanze parziali</b>		
<b>PROGETTO</b>		
<b>QUOTE</b>		
<b>TERRENO</b>		
<b>Distanze parziali</b>		
<b>TERRENO</b>		

327.91	327.97	328.27	328.31	328.70	328.71	328.79	329.05	329.08	329.12	329.13	329.18	329.22	329.32	329.36	329.34	329.37	329.91	329.99	329.08	329.20	329.25	329.30	329.30	329.30	329.30	329.32	329.32	329.62							
3.97		16.85		5.25		9.95		0.86	0.83	0.74	1.73	0.42	5.94		6.94	1.16	0.85	0.89	4.15	2.41	2.18	5.69	0.48	0.44	2.06	1.46	3.01	0.82	0.78	3.85	12.18	1.24	4.49	0.96	3.64


SCAVI E BONIFICHE	
STERRO	m² 8.39

RILEVATI	
TERRENO VEGETALE	m 4.01

SOVRASTRUTTURA	
STRATO DI MISTO CEMENTATO	m² 1.98
STRATO DI MISTO GRANULARE	m² 2.20
STRATO DI USURA	m 9.75
STRATO DI BINDER	m 9.75
STRATO DI BASE	m 9.75




QUOTE BASSIMENTAZIONE																																						
DISTANZE PARZIALI BASSIMENTAZIONE																																						
QUOTE PROGETTO																																						
DISTANZE PARZIALI PROGETTO																																						
QUOTE TERRENO																																						
DISTANZE PARZIALI TERRENO	13.93	5.19	4.92	7.97	2.51	1.17	0.47	1.13	1.97	16.76	0.71	1.87	0.82	14.08	31.18	1.11	327.38	327.72	327.65	328.23	328.76	329.04	329.86	329.86	329.12	329.13	329.21	329.19	329.25	329.20	329.30	329.39	329.44	329.44	329.44	330.56	330.54	332.61

SCAVI E BONIFICHE	
STERRO	m <sup>2</sup> 28.44
PIANO DI POSA IN TRINCEA	m 5.53

RILEVATI	
TERRENO VEGETALE	m 7.53

SOVRASTRUTTURA	
STRATO DI MISTO CEMENTATO	m <sup>2</sup> 1.98
STRATO DI MISTO GRANULARE	m <sup>2</sup> 2.20
STRATO DI USURA	m 9.75
STRATO DI BINDER	m 9.75
STRATO DI BASE	m 9.75



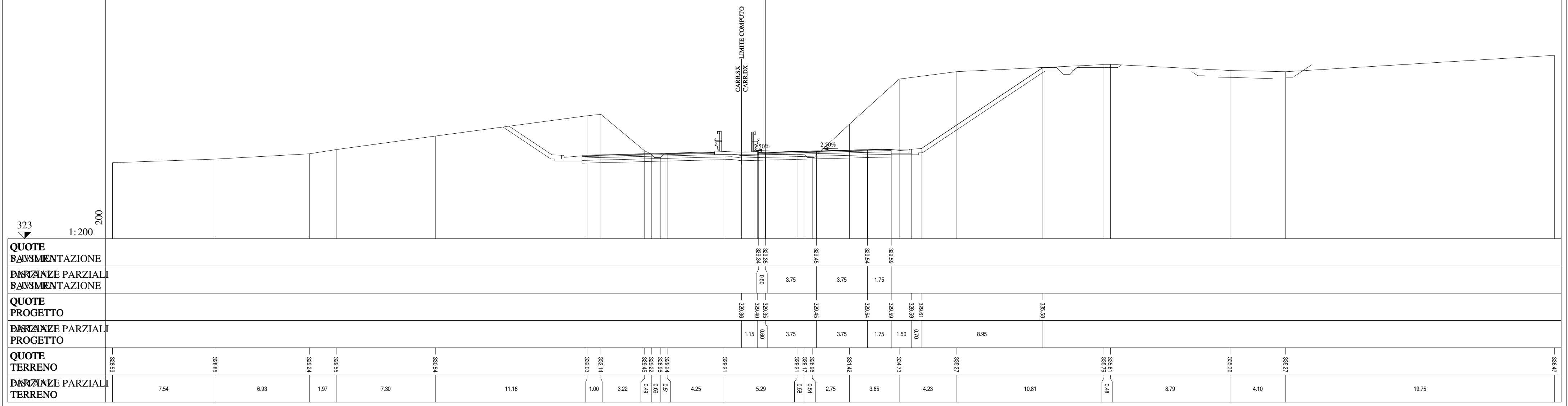
322

1:200


200

<b>QUOTE</b>																										
<b>BASIMENTAZIONE</b>																										
<b>Distanze parziali</b>																										
<b>BASIMENTAZIONE</b>																										
<b>QUOTE</b>																										
<b>PROGETTO</b>																										
<b>Distanze parziali</b>																										
<b>PROGETTO</b>																										
<b>QUOTE</b>																										
<b>TERRENO</b>	327.77	328.08	328.29	328.31	330.58	329.29	329.30	329.30	329.33	329.28	329.37	329.31	329.07	329.28	331.99	332.47	332.77	332.75	332.61	331.79	331.42	331.41	330.78	332.89	333.03	333.92
<b>Distanze parziali</b>																										
<b>TERRENO</b>	8.07	11.68	8.77	8.90	2.95	0.94	0.43	0.65	8.09	0.82	0.70	3.84	0.89	1.41	2.78	1.60	3.08	5.19	4.53	0.43	15.48	1.64	1.97	10.86		

<b>SCAVI E BONIFICHE</b>	
STERRO	m² 57.94
PIANO DI POSA IN TRINCEA	m 6.57
<b>RILEVATI</b>	
TERRENO VEGETALE	m 12.61
<b>SOVRASTRUTTURA</b>	
STRATO DI MISTO CEMENTATO	m² 1.99
STRATO DI MISTO GRANULARE	m² 2.20
STRATO DI USURA	m 9.75
STRATO DI BINDER	m 9.75
STRATO DI BASE	m 9.75




SCAVI E BONIFICHE	
STERRO	m <sup>2</sup> 70.20
PIANO DI POSA IN TRINCEA	m 7.34
RILEVATI	
TERRENO VEGETALE	m 15.56
SOVRASTRUTTURA	
STRATO DI MISTO CEMENTATO	m <sup>2</sup> 1.98
STRATO DI MISTO GRANULARE	m <sup>2</sup> 2.20
STRATO DI USURA	m 9.75
STRATO DI BINDER	m 9.75
STRATO DI BASE	m 9.75








SCAVI E BONIFICHE		
STERRO	m <sup>2</sup>	74.37
PIANO DI POSA IN TRINCEA	m	8.72
RILEVATI		
TERRENO VEGETALE	m	15.48
SOVRASTRUTTURA		
STRATO DI MISTO CEMENTATO	m <sup>2</sup>	1.98
STRATO DI MISTO GRANULARE	m <sup>2</sup>	2.20
STRATO DI USURA	m	9.75
STRATO DI BINDER	m	9.75
STRATO DI BASE	m	9.75



SCAVI E BONIFICHE	
STERRO	m <sup>2</sup> 79.67
PIANO DI POSA IN TRINCEA	m 9.53

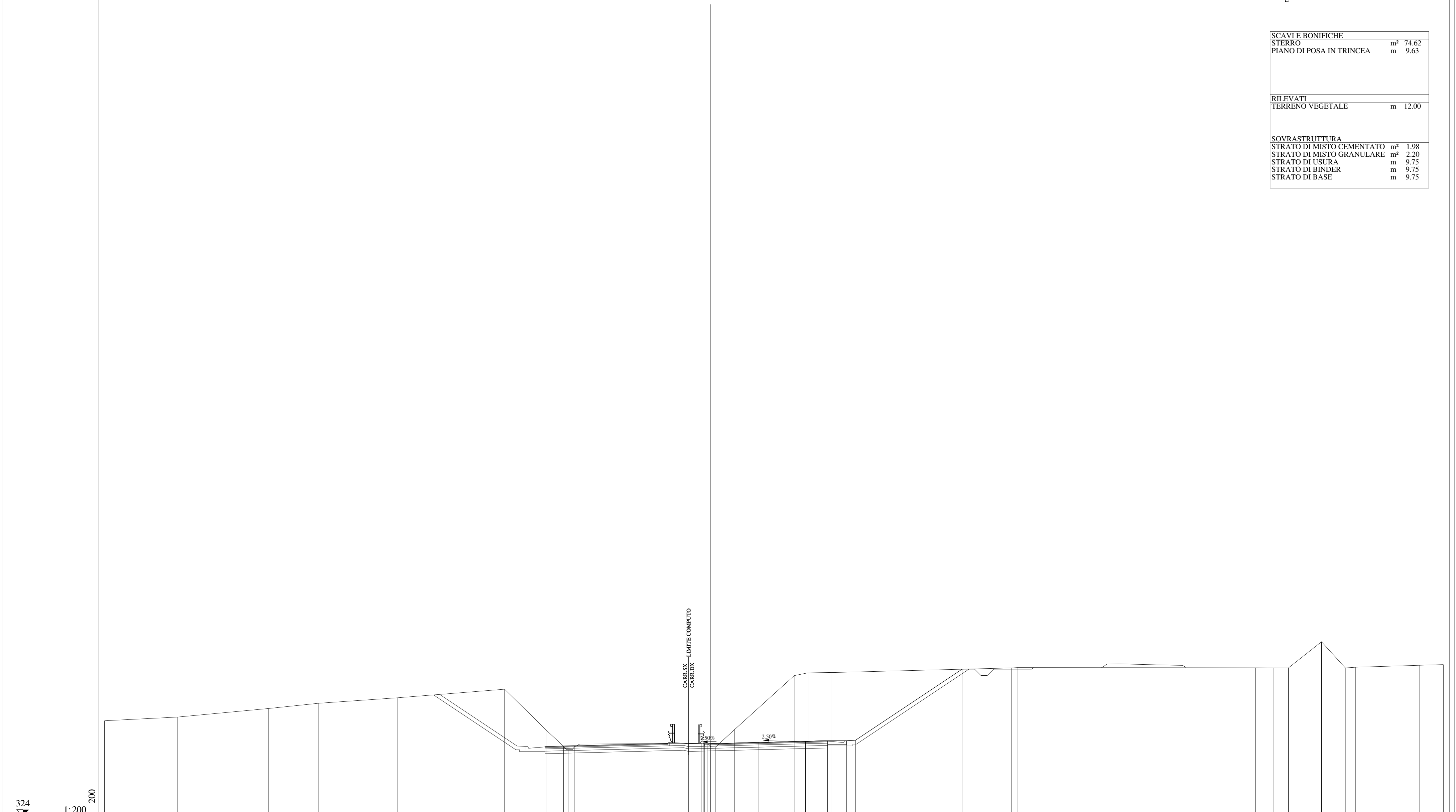
RILEVATI	
TERRENO VEGETALE	m 15.07

SOVRASTRUTTURA	
STRATO DI MISTO CEMENTATO	m <sup>2</sup> 1.97
STRATO DI MISTO GRANULARE	m <sup>2</sup> 2.20
STRATO DI USURA	m 9.75
STRATO DI BINDER	m 9.75
STRATO DI BASE	m 9.75



<b>QUOTE</b>												338.22							
<b>Distanze Parziali</b>												338.08							
<b>QUOTE</b>												331.05							
<b>Distanze Parziali</b>												331.05							
<b>QUOTE</b>													331.05						
<b>Distanze Parziali</b>	21.80	9.33	1.36	1.02	3.31	0.47	0.41	9.51	0.40	0.81	0.67	0.86	0.11	5.70	5.38	1.92	3.11	35.25	5.09

SCAVI E BONIFICHE	
STERRO	m <sup>2</sup> 74.62
PIANO DI POSA IN TRINCEA	m 9.63
RILEVATI	
TERRENO VEGETALE	m 12.00
SOVRASTRUTTURA	
STRATO DI MISTO CEMENTATO	m <sup>2</sup> 1.98
STRATO DI MISTO GRANULARE	m <sup>2</sup> 2.20
STRATO DI USURA	m 9.75
STRATO DI BINDER	m 9.75
STRATO DI BASE	m 9.75

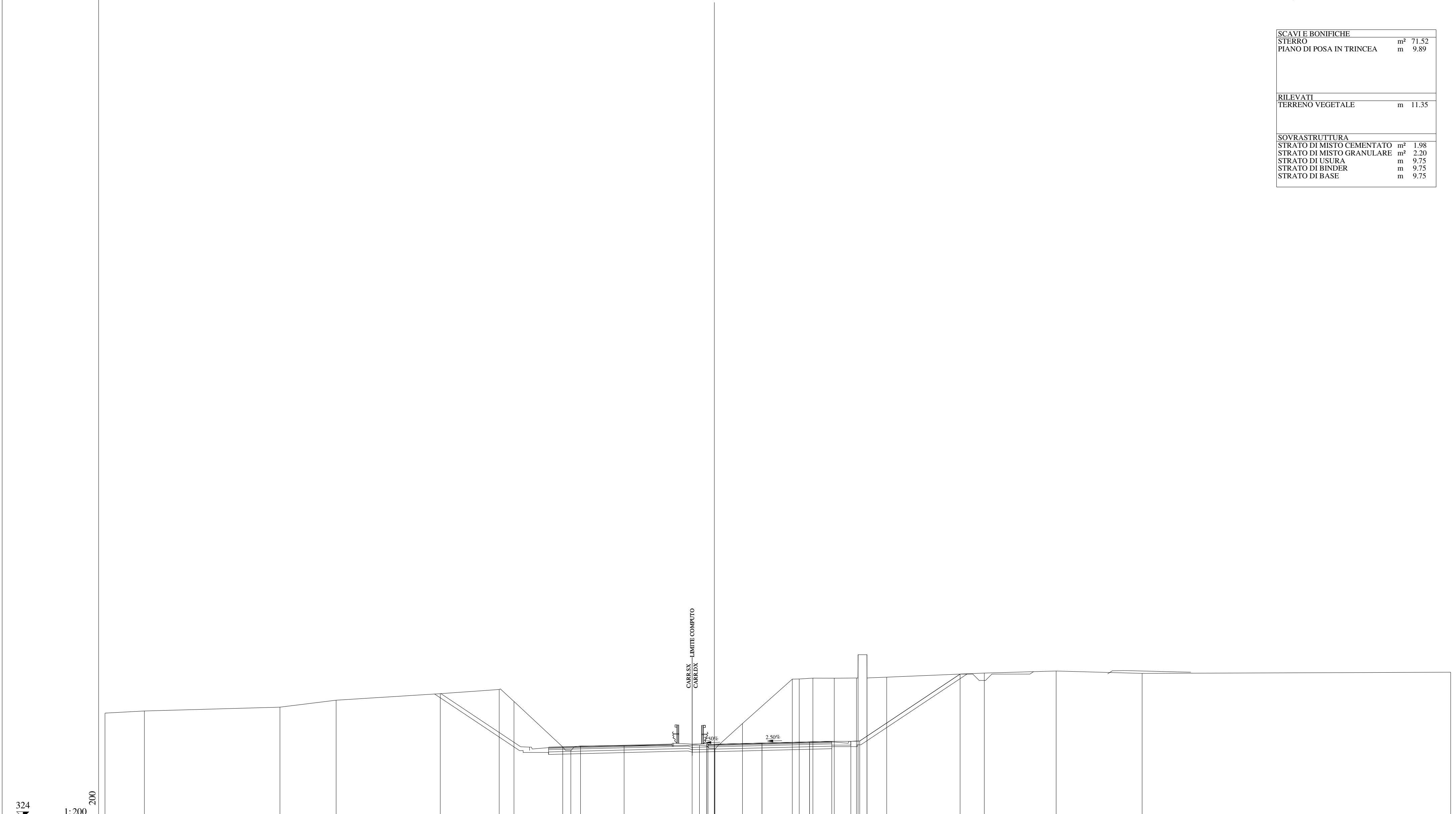


QUOTE BASIMENTAZIONE																										
Distanze Parziali BASIMENTAZIONE																										
QUOTE PROGETTO																										
Distanze Parziali PROGETTO																										
QUOTE TERRENO	331.53	331.83	332.51	332.92	333.35	334.03	334.75	335.51	335.25	335.51	329.73	330.45	331.11	331.83	332.56	333.28	334.00	334.72	335.44	336.16						
Distanze Parziali TERRENO	5.77	7.23	3.97	6.21	8.50	3.35	1.32	0.42	0.47	7.05	2.95	0.53	1.50	4.71	1.08	1.83	14.31	0.49	18.86	1.46	1.15	2.62	1.89	0.82	5.03	1.91

SCAVI E BONIFICHE	
STERRO	m <sup>2</sup> 71.52
PIANO DI POSA IN TRINCEA	m 9.89

RILEVATI	
TERRENO VEGETALE	m 11.35

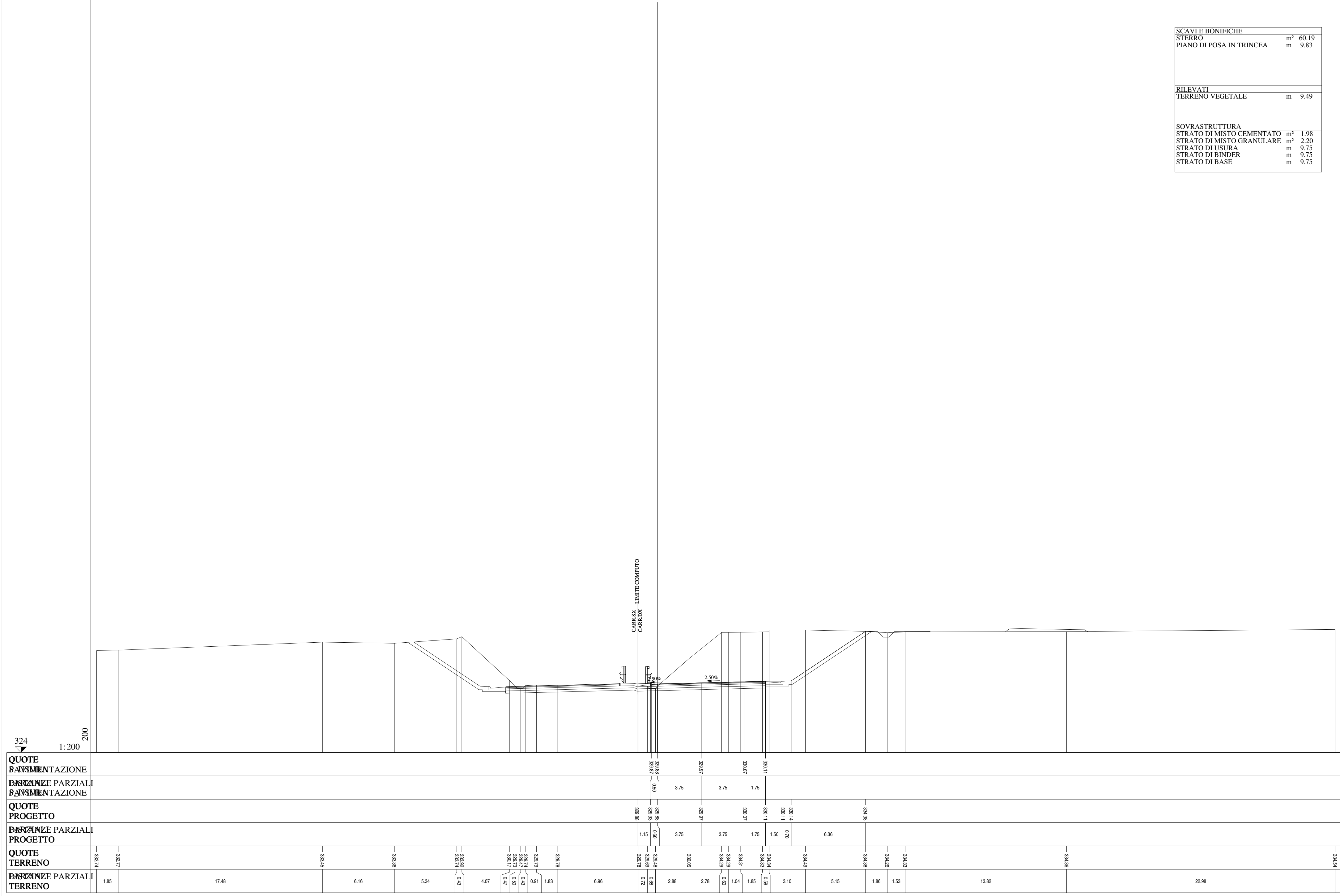
SOVRASTRUTTURA	
STRATO DI MISTO CEMENTATO	m <sup>2</sup> 1.98
STRATO DI MISTO GRANULARE	m <sup>2</sup> 2.20
STRATO DI USURA	m 9.75
STRATO DI BINDER	m 9.75
STRATO DI BASE	m 9.75



324  
 1:200  
 200

<b>QUOTE</b>																													
<b>Distanze Parziali</b>																													
<b>QUOTE</b>																													
<b>Distanze Parziali</b>																													
<b>QUOTE</b>	332.26	332.43	332.73	333.28	333.79	334.12	333.18	329.59	329.67	329.33	329.67	329.68	329.80	329.79	329.80	329.90	329.99	330.04	330.06	330.04	330.04	330.03	330.03	330.09	335.09	335.41	335.59	335.39	335.48
<b>Distanze Parziali</b>	3.11	10.67	4.43	8.20	4.64	1.17	3.84	0.64	0.76	0.34	3.43	5.94	0.94	2.16	3.93	1.08	1.69	1.75	0.12	0.70	0.01	0.01	1.54	7.69	5.66	6.77	24.31		

SCAVI E BONIFICHE		
STERRO	m <sup>2</sup>	60.19
PIANO DI POSA IN TRINCEA	m	9.83
RILEVATI		
TERRENO VEGETALE	m	9.49
SOVRASTRUTTURA		
STRATO DI MISTO CEMENTATO	m <sup>2</sup>	1.98
STRATO DI MISTO GRANULARE	m <sup>2</sup>	2.20
STRATO DI USURA	m	9.75
STRATO DI BINDER	m	9.75
STRATO DI BASE	m	9.75




324  
 200  
 1:200

SCAVI E BONIFICHE	
STERRO	m <sup>2</sup> 48.69
PIANO DI POSA IN TRINCEA	m 10.46

RILEVATI	
TERRENO VEGETALE	m 8.14

SOVRASTRUTTURA	
STRATO DI MISTO CEMENTATO	m <sup>2</sup> 1.99
STRATO DI MISTO GRANULARE	m <sup>2</sup> 2.20
STRATO DI USURA	m 9.75
STRATO DI BINDER	m 9.75
STRATO DI BASE	m 9.75




324  
 1:200  
 200

<b>QUOTE BASIMENTAZIONE</b>	329.84	329.85	300.05	300.14	300.19	300.19	300.21	300.19	300.19	300.21	300.70	333.12	333.44	333.44	333.43	333.43	333.44	333.53									
<b>DISTANZE PARZIALI BASIMENTAZIONE</b>	0.50	3.75	3.75	1.75																							
<b>QUOTE PROGETTO</b>	329.96	329.95	300.05	300.14	300.19	300.19	300.21	300.19	300.19	300.21	300.70	333.12	333.44	333.44	333.43	333.43	333.44	333.53									
<b>DISTANZE PARZIALI PROGETTO</b>	1.15	0.60	3.75	3.75	1.75	1.50	0.70				5.23																
<b>QUOTE TERRENO</b>	333.72	332.76	333.82	333.02	333.09	333.96	331.79	329.78	329.52	329.86	329.87	329.87	329.87	329.87	329.87	329.87	329.87	329.87	329.87								
<b>DISTANZE PARZIALI TERRENO</b>	1.52	8.12	10.65	4.40	6.88	1.91	2.17	0.83	0.90	3.61	5.35	0.42	0.49	0.44	3.13	1.88	0.83	1.30	1.04	1.58	2.08	6.54	29.62	1.82	0.49	0.51	7.11



SCAVI E BONIFICHE	
STERRO	m <sup>2</sup> 18.00
PIANO DI POSA IN TRINCEA	m 12.79
RILEVATI	
RILEVATO	m <sup>2</sup> 0.03
TERRENO VEGETALE	m 4.14
SOVRASTRUTTURA	
STRATO DI MISTO CEMENTATO	m <sup>2</sup> 2.19
STRATO DI MISTO GRANULARE	m <sup>2</sup> 2.52
STRATO DI USURA	m 9.75
STRATO DI BINDER	m 9.75
STRATO DI BASE	m 9.75




324  
 1:200  
 200

QUOTE	Distanze
BASIMENTAZIONE	
Distanze Parziali	
PROGETTO	
Distanze Parziali	
TERRENO	
Distanze Parziali	

330.08	330.16	330.25	330.29	329.77	329.70	329.54	329.99	331.31	330.94																					
0.90	3.75	3.75	1.75	0.74	2.60	7.95	8.89	4.05	1.49	15.61																				
330.06	330.16	330.25	330.29	329.77	329.70	329.54	329.99	331.31	330.94																					
1.15	3.75	3.75	1.75	0.74	2.60	7.95	8.89	4.05	1.49	15.61																				
331.55	331.89	332.04	332.07	331.95	331.89	331.81	331.77	331.70	331.69	331.68	331.67	331.66	331.65	331.64	331.63	331.62	331.61	331.60	331.59	331.58	331.57	331.56	331.55							
15.38		12.85	1.89	2.86	1.36	1.19	0.69	0.44	0.45	0.44	3.70	5.18	1.28	1.78	0.69	1.69	0.40	0.79	1.78	1.70	2.60	7.95	8.89	4.05	1.49	15.61	1.88	0.84	1.08	2.15




SCAVI E BONIFICHE	
STERRO	m <sup>2</sup> 11.72
PIANO DI POSA IN TRINCEA	m 12.79
RILEVATI	
RILEVATO	m <sup>2</sup> 0.20
TERRENO VEGETALE	m 3.95
SOVRASTRUTTURA	
STRATO DI MISTO CEMENTATO	m <sup>2</sup> 2.18
STRATO DI MISTO GRANULARE	m <sup>2</sup> 2.53
STRATO DI USURA	m 9.75
STRATO DI BINDER	m 9.75
STRATO DI BASE	m 9.75



324 ▼	200
1:200	
<b>QUOTE</b>	
<b>BASIMENTAZIONE</b>	
<b>Distanze Parziali</b>	
<b>BASIMENTAZIONE</b>	
<b>QUOTE</b>	
<b>PROGETTO</b>	
<b>Distanze Parziali</b>	
<b>PROGETTO</b>	
<b>QUOTE</b>	
<b>TERRENO</b>	
<b>Distanze Parziali</b>	
<b>TERRENO</b>	

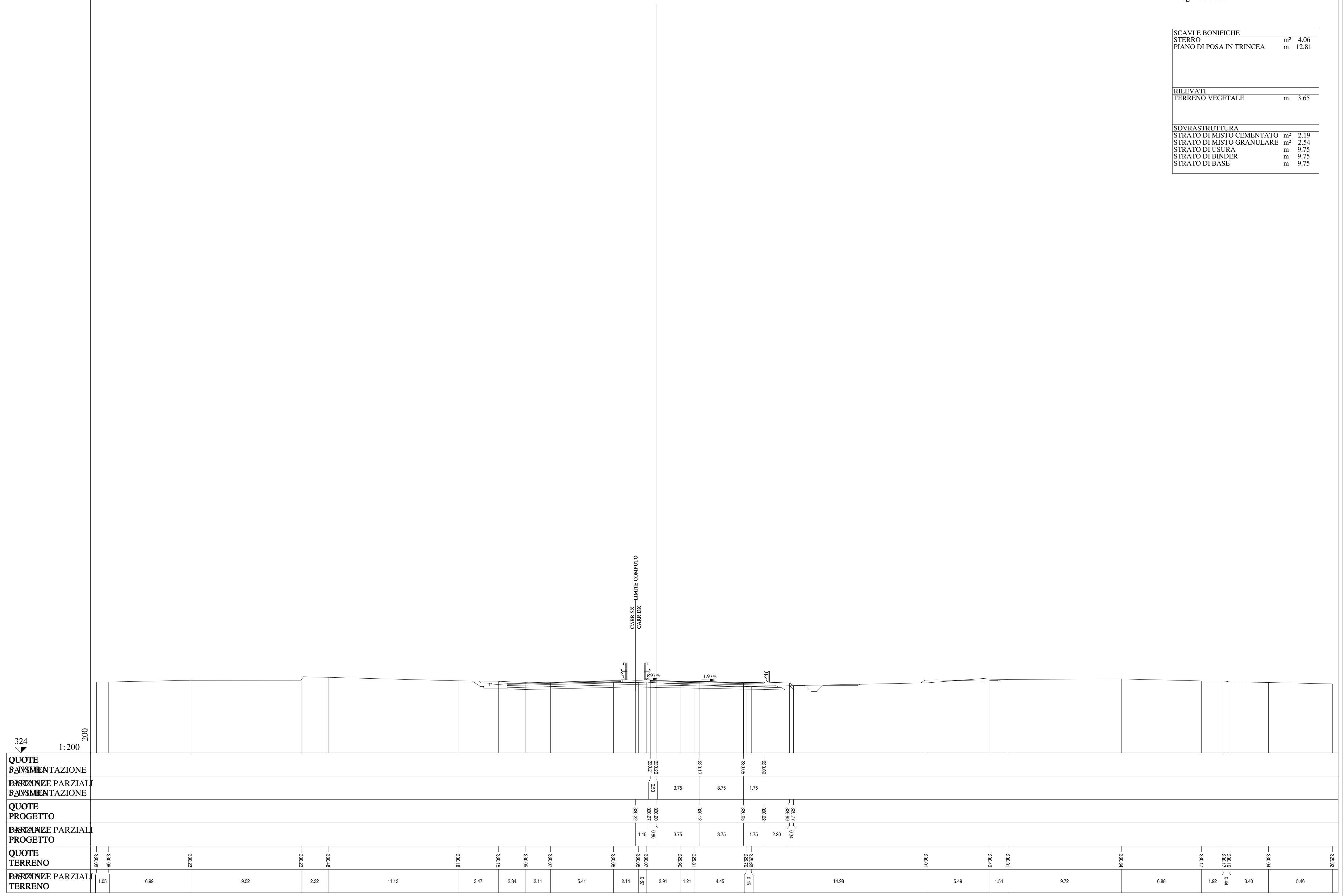
SCAVI E BONIFICHE		
STERRO	m <sup>2</sup>	9.11
PIANO DI POSA IN TRINCEA	m	12.80
RILEVATI		
TERRENO VEGETALE	m	4.06
SOVRASTRUTTURA		
STRATO DI MISTO CEMENTATO	m <sup>2</sup>	2.19
STRATO DI MISTO GRANULARE	m <sup>2</sup>	2.53
STRATO DI USURA	m	9.75
STRATO DI BINDER	m	9.75
STRATO DI BASE	m	9.75



SCAVI E BONIFICHE		
STERRO	m <sup>2</sup>	4.06
PIANO DI POSA IN TRINCEA	m	12.81

RILEVATI		
TERRENO VEGETALE	m	3.65

SOVRASTRUTTURA		
STRATO DI MISTO CEMENTATO	m <sup>2</sup>	2.19
STRATO DI MISTO GRANULARE	m <sup>2</sup>	2.54
STRATO DI USURA	m	9.75
STRATO DI BINDER	m	9.75
STRATO DI BASE	m	9.75



324																															
324	330.08	330.23	330.48	330.23	330.18	330.15	330.05	330.07	330.05	330.05	330.07	329.90	329.81	329.70	329.88	330.01	330.43	330.31	330.34	330.17	330.10	330.10	330.04	329.92							
1:200	1.05	6.99		9.52	2.32		11.13		3.47	2.34	2.11		5.41	2.14	0.67	2.91	1.21		4.45	0.45		14.98		5.49	1.54	9.72	6.88	1.92	0.44	3.40	5.46
QUOTE	BASIMENTAZIONE																														
DISTANZE PARZIALI	BASIMENTAZIONE																														
QUOTE	PROGETTO																														
DISTANZE PARZIALI	PROGETTO																														
QUOTE	TERRENO																														
DISTANZE PARZIALI	TERRENO																														



