RAMO 1

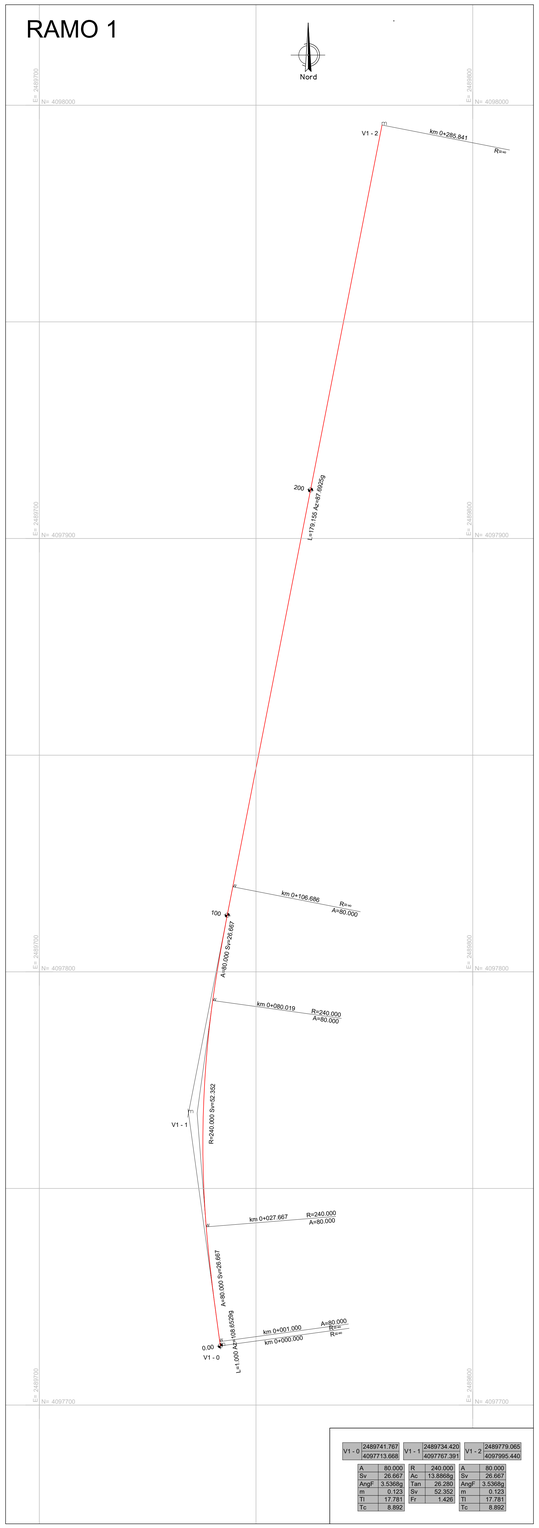

V1 - 0	2489741.767	V1 - 1	2489734.420	V1 - 2	2489779.065
	4097713.666		4097767.391		4097995.440

A:	80.000	R:	240.000	A	80.000
Sv	26.667	Ac:	13.8868g	Sv	26.667
AngF	3.5368g	Tan	26.280	AngF	3.5368g
m	0.123	Sv	52.352	m	0.123
Tl	17.781	Fr	1.426	Tl	17.781
Tc	8.892			Tc	8.892

RAMO 2

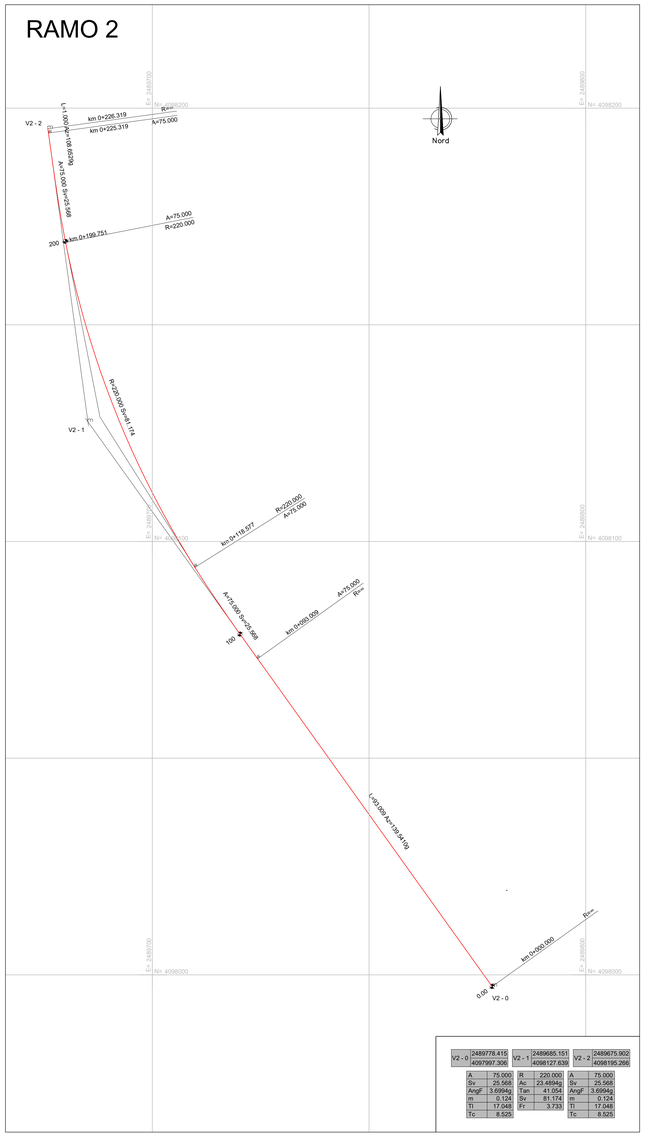

V2 - 0	2489778.415	V2 - 1	2489685.151	V2 - 2	2489675.902
	4097997.306		4098127.630		4098195.266

A	75.000	R	220.000	A	75.000
Sv	25.568	Ac	23.4894g	Sv	25.568
AngF	3.6594g	Tan	41.054	AngF	3.6594g
m	0.124	Sv	81.174	m	0.124
Tl	17.048	Fr	3.733	Tl	17.048
Tc	8.525			Tc	8.525

ROTATORIA 1

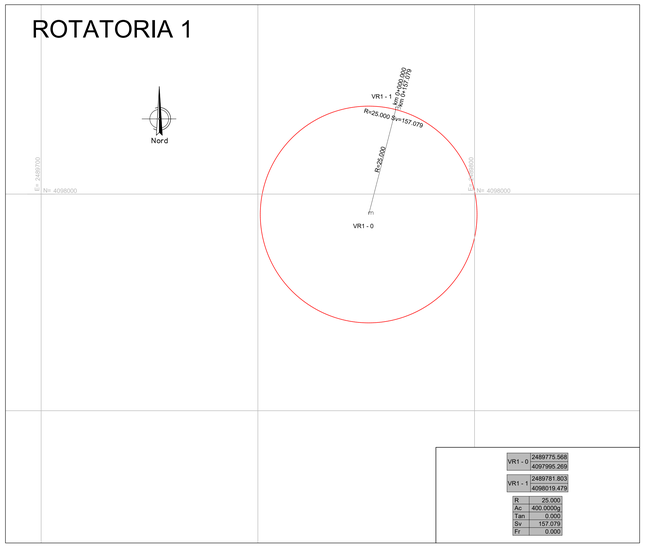

VR1 - 0	2489775.568		
	4097995.269		
VR1 - 1	2489781.803		
	4098019.479		

R	25.000
Ac:	400.0000g
Tan	0.000
Sv	157.079
Fr	0.000

RAMO 3

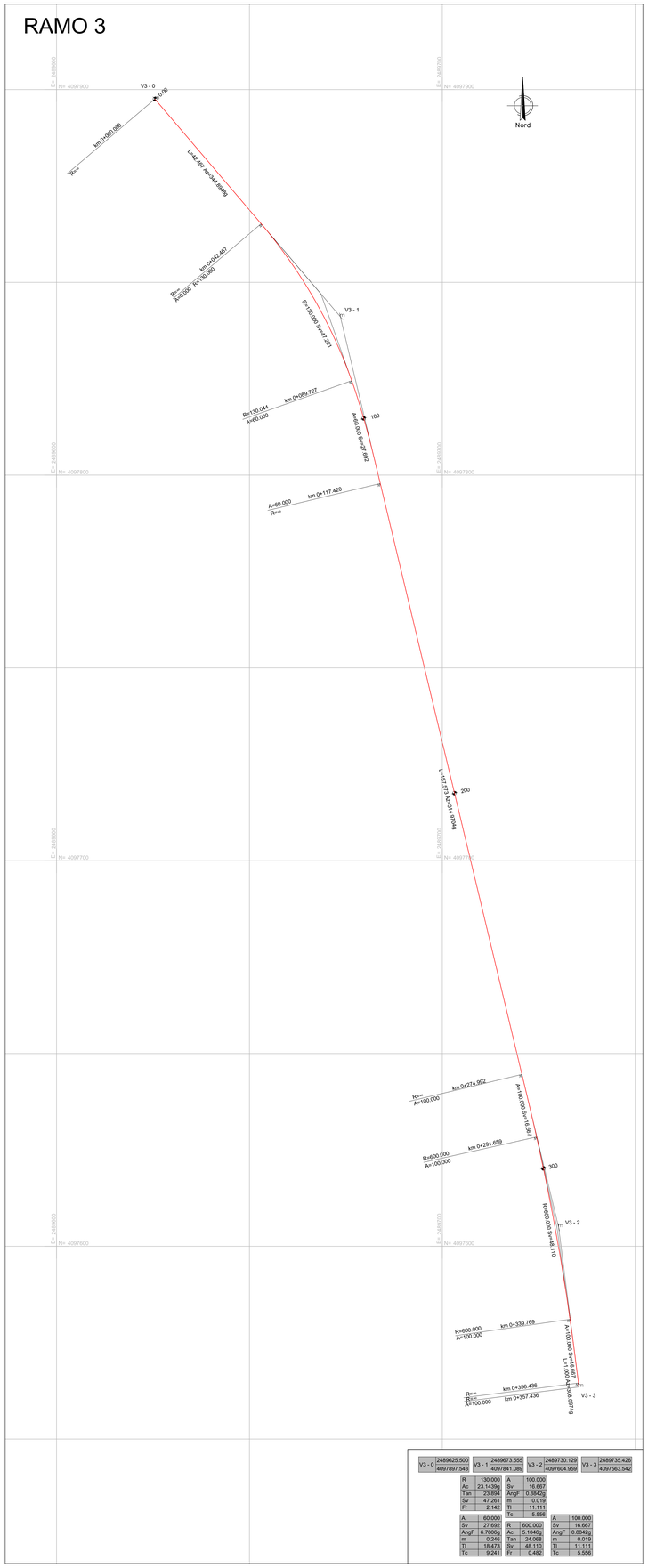

V3 - 0	2489625.500	V3 - 1	2489673.555	V3 - 2	2489730.129
	4097897.543		4097841.086		4097604.969

R	130.000	A	100.000		
Ac	23.1439g	Sv	16.667		
Tan	23.894	AngF	0.8842g		
Sv	47.261	m	0.019		
Fr	2.142	Tl	11.111		
		Tc	5.556		
A:	60.000			A	100.000
Sv	27.692	R	600.000	Sv	16.667
AngF	6.7806g	Ac	5.1046g	AngF	0.8842g
m	0.246	Tan	24.968	m	0.019
Tl	18.473	Sv	48.110	Tl	11.111
Tc	9.241	Fr	0.482	Tc	5.556

SCHEMA SVINCOLO 2

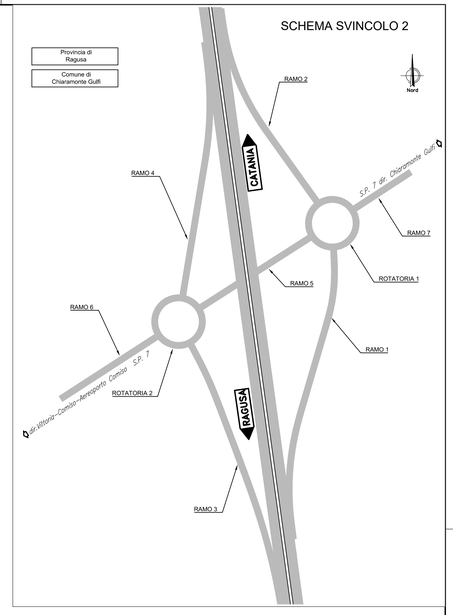

LEGENDA TABELLE VERTICI PLANIMETRICI

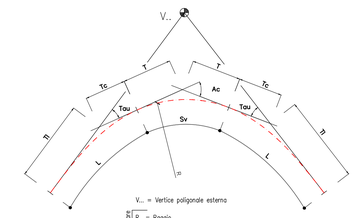

NOTA INQUADRAMENTO GEODETICO: Il passaggio dal sistema Gauss-Boaga al sistema locale di coordinate rettilinee è stato realizzato con l'utilizzo del software LGO 6.0 di Leica ponendo come origine del sistema il vertice della poligonale V.38, baricentrico rispetto al rilievo con i seguenti parametri ;
Latitudine di Origine 37°117.16207" - Meridiano Centrale 14°45' 16.80534" - Width Zone 3° - Scale Factor 1.00003

anas
GRUPPO FS ITALIANE

Direzione Progettazione e Realizzazione Lavori

ITINERARIO RAGUSA-CATANIA

Collegamento viario compreso tra lo Svincolo della S.S. 514 "di Chiaramonte" con la S.S. 115 e lo Svincolo della S.S. 194 "Ragusana"

LOTTO 1 - Dallo svincolo n. 1 sulla S.S. 115 (compreso) allo svincolo n. 3 sulla S.P. 5 (escluso)

PROGETTO ESECUTIVO — COD. PA895

PROGETTAZIONE: ATI SINTAGMA - GP INGEGNERIA - COOPROGETTI -GDG - ICARIA - OMNISERVICE

PROGETTISTA RESPONSABILE DELL'INTEGRAZIONE DELLE PRESTAZIONI SPECIALISTICHE:
Dott. Ing. Nando Granieri
Ordine degli Ingegneri della Prov. di Perugia n° A351

ORDINE DELLA PROVINCIA DI PERUGIA — Ingegneri — Sezione A — DOTTORI INGEGNERI NANDO GRANIERI — SETTORE CIVILE E AMBIENTALE, INDUSTRIALE, DELL'INFORMAZIONE

IL GEOLOGO:
Dott. Geol. Marco Leonardi
Ordine dei Geologi della Regione Lazio n° 1541

IL COORDINATORE PER LA SICUREZZA IN FASE DI PROGETTAZIONE:
Dott. Ing. Ambrogio Signorelli
Ordine degli Ingegneri della Provincia di Roma n° A35111

VISTO IL RESPONSABILE DEL PROCEDIMENTO
Dott. Ing. Luigi Mupo

IL GRUPPO DI PROGETTAZIONE:

MANDATARIA: Sintagma
Dott. Ing. N.Granieri, Dott. Ing. M.Morani, Dott. Ing. P.Grazianetti, Dott. Ing. F.Pambianco, Dott. Ing. V.Truffini, Dott. Ing. M.Briganti Botta, Dott. Arch. A.Bracchini, Dott. Ing. L.Gaglianitini, Dott. Ing. L.Neri, Dott. Geol. G.Ciampalini

MANDANTI:
GP INGEGNERIA: Dott. Ing. G.Guiducci, Dott. Ing. G.Lucibello, Dott. Ing. A.Signorelli, Dott. Arch. G.Guastella, Dott. Ing. E.Moscatelli, Dott. Geol. M.Leonardi, Dott. Ing. A.Bella, Dott. Ing. G.Parente
COOPROGETTI: Dott. Arch. E.A.E.Crimi, Dott. Ing. L.Ragnacci, Dott. Ing. A.Cianciolo, Dott. Arch. A.Grua, Dott. Arch. P.Cavalli, Dott. Arch. M.G.Liseno, Dott. Ing. D.Pelle
GEOTECHNICAL DESIGN GROUP: Dott. Ing. D.Carlaccini, Dott. Ing. F.Alon, Dott. Ing. B.Sacconi, Dott. Ing. A.Salvemini, Dott. Ing. C.Consorti
ICARIA società di ingegneria: Dott. Ing. V.Rotisciani, Dott. Ing. G.Vertmi Supplizi, Dott. Ing. G.Pulli, Dott. Ing. V.Piunno, Dott. Ing. F.Macchioni, Geom. C.Sugarioni
OMNISERVICE ENGINEERING: Dott. Ing. F.Agnello

IL RESPONSABILE DI PROGETTO:
DOTT. ING. GIORGIO GUIDUCCI — ORDINE DEGLI INGEGNERI DELLA PROV. DI PERUGIA — A 1403

PROGETTO INFRASTRUTTURA
SVINCOLO 2 SULLA SP 7
Planimetria di tracciamento - Tav. 1/2

CODICE PROGETTO	NOME FILE	REVISIONE	SCALA:
PROGETTO: L0408Z — LIV. PROG.: E — N. PROG.: 2101	V01SV02TRAPT01 — CODICE ELAB.: V01SV02TRAPT01	A	1:500

REV.	DESCRIZIONE	DATA	REDATTO	VERIFICATO	APPROVATO
D					
C					
B					
A	EMISSIONE	GIUGNO 2021	A. Signorelli	G. Guiducci	N. Granieri