PLANIMETRIA DI PROGETTO

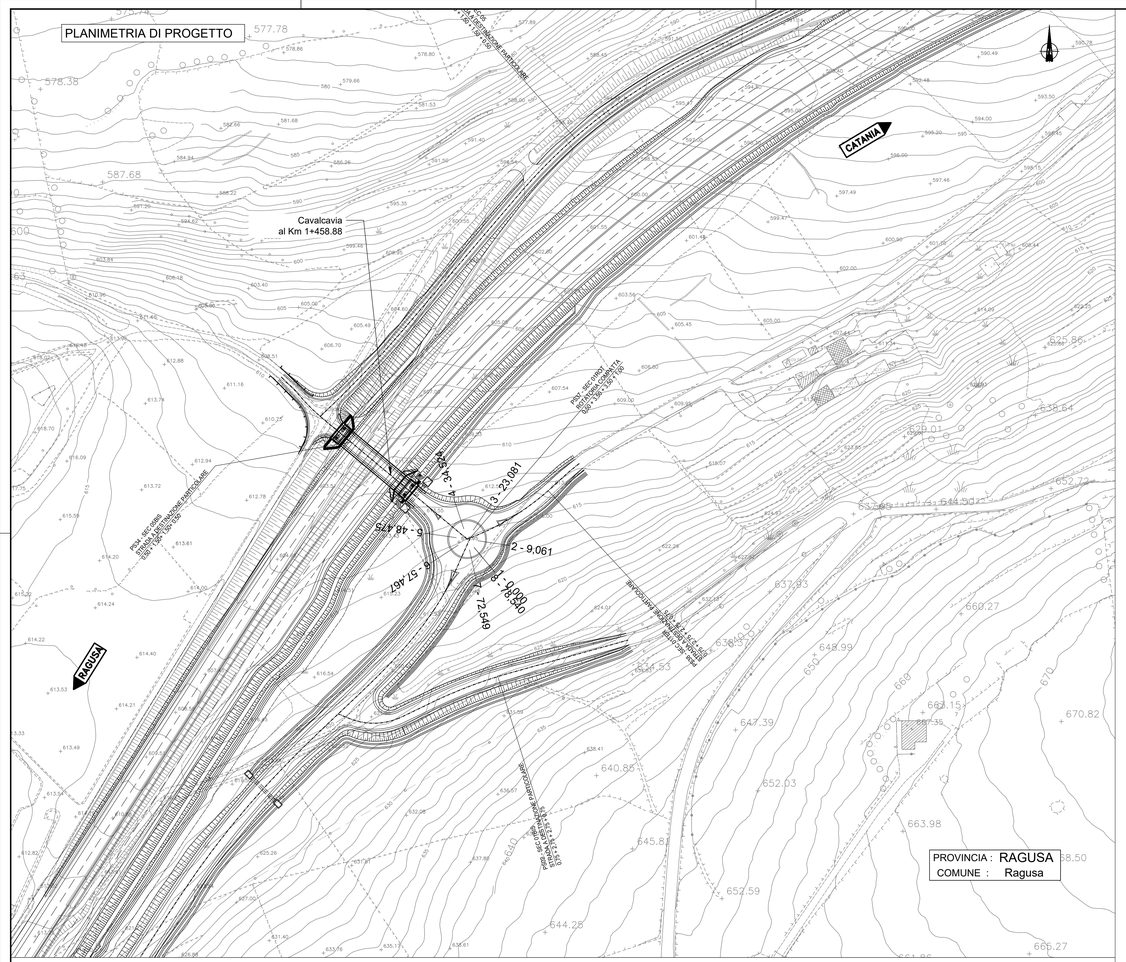


PLANIMETRIA DI TRACCIAMENTO

Tabelle raccordi: SEC 01 ROT

| Rac. 1 - Ce1 | |
|---|---|
| Ce E | 2489408,588 |
| Ce N | 4089499,332 |
| E | 2489506,372 |
| N | 4089564,827 |
| Ve E | |
| Ve N | |
| R | 12,500 |
| Sv | 36,610 |
| Ang | 186,4513 |
| T | 117,025 |
| Bs | 105,191 |

| PROVINCIA | | RAGUSA | | |
|---|---|---|---|---|
| COMUNE | | RAGUSA | | |
| LIVELLETTE | DIFF. DI QUOTA<br>DISTANZA<br>PENDENZA | h = -0,58<br>L = 28,78<br>i = -2,00% | h = 0,70<br>L = 35,22<br>i = 2,00% | |

| | | | | | | | | | |
|---|---|---|---|---|---|---|---|---|---|
| | | Va | 1 | Va | 2 | Va | 3 | | |
| | | PROG | 7,261 | PROG | 36,039 | PROG | 71,264 | | |
| | | Q | 615,357 | Q | 614,781 | Q | 615,486 | | |
| | | DP | -0,011 | DP | 0,040 | DP | -0,029 | | |
| | | R | 250,000 | R | 350,000 | R | 250,000 | | |
| | | T | 1,391 | T | 7,000 | T | 3,609 | | |
| PROG | 0,000 | F | 0,004 | F | 0,070 | F | 0,026 | PROG | 78,540 |
| Q | 615,421 | SV | 2,783 | SV | 14,001 | SV | 7,217 | Q | 615,421 |

VIAB. INTERFERITA " 01 ROT"




Altezze 1:100
Lunghezze 1:1000

Q.RIF. 600,000

| NUMERO SEZIONI | 1 | 2 | 3 | 4 | 5 | 6 | 7 | 8 |
|---|---|---|---|---|---|---|---|---|
| DISTANZE PROGRESSIVE | 0,00 | 9,06 | 23,08 | 34,52 | 48,47 | 57,47 | 72,55 | 78,54 |
| DISTANZE PARZIALI | 9,06 | 14,02 | 11,44 | 13,95 | 8,99 | 15,08 | 5,99 | |
| QUOTE PROGETTO | 615,42 | 615,32 | 615,04 | 614,85 | 615,03 | 615,21 | 615,46 | 615,42 |
| QUOTE TERRENO | 616,48 | 616,00 | 614,16 | 613,78 | 614,71 | 615,37 | 616,59 | 616,48 |
| DIFFERENZA DI QUOTA P/T | -1,06 | -0,68 | +0,88 | +1,07 | +0,32 | +0,16 | -1,13 | -1,06 |
| ETTOMETRICHE | 0 | | | | | | | |
| ANDAMENTO PLANIMETRICO | 1<br>Sv = 36,610 a = 186,4513<br>R = 12,500 | | | 2<br>Sv = 41,930 a = 213,5487<br>R = 12,500 | | | | |
| ANDAMENTO CIGLI | Sx: 2,000% | | | 2,000% | | | 2,000% | |
| | Dx: -2,000% | | | -2,000% | | | -2,000% | |
| DIAG. VELOCITA' | 30<br>20 | | | Vp:25,00 | | | | 30<br>20 |

QUADRO D'UNIONE

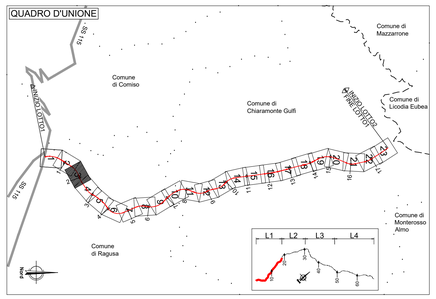


anas
GRUPPO FS ITALIANE

*Direzione Progettazione e Realizzazione Lavori*

**ITINERARIO RAGUSA-CATANIA**

Collegamento viario compreso tra lo Svincolo della S.S. 514 "di Chiaramonte" con la S.S. 115 e lo Svincolo della S.S. 194 "Ragusana"

LOTTO 1 - Dallo svincolo n. 1 sulla S.S. 115 (compreso) allo svincolo n. 3 sulla S.P. 5 (escluso)

# PROGETTO ESECUTIVO

COD. PA895

PROGETTAZIONE: ATI SINTAGMA - GP INGEGNERIA - COOPROGETTI -GDG - ICARIA - OMNISERVICE


PROGETTISTA RESPONSABILE DELL'INTEGRAZIONE DELLE PRESTAZIONI SPECIALISTICHE:
Dott. Ing. Nando Granieri
Ordine degli Ingegneri della Prov. di Perugia n° A351

PROVINCIA DI PERUGIA
ORDINE DEGLI INGEGNERI
INGEGNERE
NAZDO GRANIERI
SETTORE CIVILE E AMBIENTALE
SETTORE INDUSTRIALE
SETTORE DELL'INFORMAZIONE
N. A351

IL GRUPPO DI PROGETTAZIONE:
MANDATARIA:
ATI Sintagma
Dott. Ing. N.Granieri, Dott. Ing. P.Zuccarelli, Dott. Ing. V.Truffini, Dott. Arch. A.Brucchini, Dott. Ing. L.Nani, Dott. Ing. M.Abrami, Dott. Ing. F.Pantaleoni, Dott. Ing. M.Briganti Botta, Dott. Ing. L.Gagliardini, Dott. Geol. G.Cerquiglini

MANDANTI:
GP INGEGNERIA: Dott. Ing. G.Guiducci, Dott. Ing. E.Mecarelli, Dott. Ing. A.Bella, Dott. Ing. G.Lucibello, Dott. Ing. M.Pantaleoni, Dott. Geol. M.Leonardi, Dott. Ing. G.Parente
COOPROGETTI: Dott. Arch. E.A.E.Cirera, Dott. Ing. M.Parrilli, Dott. Ing. A.Pellegrini, Dott. Ing. D.Pelle, Dott. Ing. L.Ragnacci, Dott. Arch. A.Sirialli, Archiwel. M.G.Lisanu
GEOTECHNICAL DESIGN GROUP: Dott. Ing. D.Cariaccini, Dott. Ing. S.Sacconi, Dott. Ing. C.Consorti, Dott. Ing. F.Aloe, Dott. Ing. A.Salvemini
ICARIA società di ingegneria: Dott. Ing. V.Rotisciani, Dott. Ing. G.Pulli, Dott. Ing. F.Macchioni, Dott. Ing. G.Vierini Supplizi, Dott. Ing. V.Piunno, Geom. C.Sugaroni
OMNISERVICE INGEGNERIA: Dott. Ing. P.Agnello

IL GEOLOGO:
Dott. Geol. Marco Leonardi
Ordine dei Geologi della Regione Lazio n° 1541

IL COORDINATORE PER LA SICUREZZA IN FASE DI PROGETTAZIONE:
Dott. Ing. Ambrogio Signorelli
Ordine degli Ingegneri della Provincia di Roma n° A35111

VISTO IL RESPONSABILE DEL PROCEDIMENTO
Dott. Ing. Luigi Mupo

IL RESPONSABILE DI PROGETTO:
Dott. Ing. Nando Granieri
Ordine degli Ingegneri della Prov. di Perugia n° A351


## PROGETTO INFRASTRUTTURA
## VIABILITA' INTERFERITA - Deviazione strada locale "01Rot"
## Planimetria di progetto, tracciamento, profilo e diagramma di velocità e visuale libera

| CODICE PROGETTO (PROGETTO / LIV. PROG. / N. PROG.) | NOME FILE S01PS37TRAD0I0B — CODICE ELAB. | REVISIONE | SCALA: |
|---|---|---|---|
| LO408Z E 2101 | S01PS37TRAD0I01 | B | 1:1.000 |

| REV. | DESCRIZIONE | DATA | REDATTO | VERIFICATO | APPROVATO |
|---|---|---|---|---|---|
| D | | | | | |
| C | | | | | |
| B | REVISIONE A SEGUITO ISTRUTTORIA ANAS | SETTEMBRE 2021 | A.SIGNORELLI | G.GUIDUCCI | GRANIERI |
| A | EMISSIONE | GIUGNO 2021 | A.SIGNORELLI | G.GUIDUCCI | GRANIERI |