anas
GRUPPO FS ITALIANE

Direzione Progettazione e Realizzazione Lavori

ITINERARIO RAGUSA-CATANIA

Collegamento viario compreso tra lo Svincolo della S.S. 514 "di Chiaramonte" con la S.S. 115 e lo Svincolo della S.S. 194 "Ragusana"

LOTTO 1 - Dallo svincolo n. 1 sulla S.S. 115 (compreso) allo svincolo n. 3 sulla S.P. 5 (escluso)

PROGETTO ESECUTIVO

COD. PA895

PROGETTAZIONE: ATI SINTAGMA - GP INGEGNERIA - COOPROGETTI -GDG - ICARIA - OMNISERVICE

PROGETTISTA RESPONSABILE DELL'INTEGRAZIONE DELLE PRESTAZIONI SPECIALISTICHE:
Dott. Ing. Nando Granieri
Ordine degli Ingegneri della Prov. di Perugia n° A351

ORDINE DEGLI INGEGNERI DELLA PROVINCIA DI PERUGIA
Sezione A
A351
DOTTORE INGEGNERE
NANDO GRANIERI
SETTORE CIVILE E AMBIENTALE
SETTORE INDUSTRIALE
SETTORE DELL'INFORMAZIONE

IL GEOLOGO:
Dott. Geol. Marco Leonardi
Ordine dei Geologi della Regione Lazio n° 1541

IL COORDINATORE PER LA SICUREZZA IN FASE DI PROGETTAZIONE:
Dott. Ing. Ambrogio Signorelli
Ordine degli Ingegneri della Provincia di Roma n° A35111

VISTO IL RESPONSABILE DEL PROCEDIMENTO
Dott. Ing. Luigi Mupo

IL GRUPPO DI PROGETTAZIONE:

MANDATARIA:
Sintagma
Dott. Ing. N.Granieri
Dott. Ing. F.Durastanti
Dott. Ing. V.Truffini
Dott. Arch. A.Bracchini
Dott. Ing. L.Nani
Dott. Ing. M.Abram
Dott. Ing. F.Pambianco
Dott. Ing. M.Briganti Botta
Dott. Ing. L.Gagliardini
Dott. Geol. G.Cerquiglini

MANDANTI:
GPI INGEGNERIA
Dott. Ing. G.Guiducci
Dott. Ing. A.Signorelli
Dott. Ing. E.Moscatelli
Dott. Ing. A.Belà
Dott. Ing. G.Lucibello
Dott. Arch. G.Guastella
Dott. Geol. M.Leonardi
Dott. Ing. G.Parente

cooprogetti
Dott. Arch. E.A.E.Crimi
Dott. Ing. M.Panfili
Dott. Arch. P.Ghirelli
Dott. Ing. D.Pelle
Dott. Ing. L.Ragnacci
Dott. Arch. A.Strati
Archeol. M.G.Liseno

GEOTECHNICAL DESIGN GROUP
Dott. Ing. D.Carlaccini
Dott. Ing. S.Sacconi
Dott. Ing. C.Consorti
Dott. Ing. F.Aloe
Dott. Ing. A.Salvemini

ICARIA società di ingegneria
Dott. Ing. V.Rotisciani
Dott. Ing. G.Pulli
Dott. Ing. F.Macchioni
Dott. Ing. G.Verini Supplizi
Dott. Ing. V.Piunno
Geom. C.Sugaroni

OMNISERVICE ENGINEERING
Dott. Ing. P.Agnello

IL RESPONSABILE DI PROGETTO:
Dott. Ing. GIORGIO GUIDUCCI
ORDINE INGEGNERI ROMA
N° 14035

PROGETTO INFRASTRUTTURA
VIABILITA' INTERFERITA - Deviazione strada locale "05"
Sezioni trasversali

CODICE PROGETTO			NOME FILE	REVISIONE	SCALA:
PROGETTO	LIV. PROG.	N. PROG.	S01PS04TRASZ01B		
LO408Z	E	2101	CODICE ELAB. S01PS04TRASZ01	B	1:200

REV.	DESCRIZIONE	DATA	REDATTO	VERIFICATO	APPROVATO
D					
C					
B	REVISIONE A SEGUITO DI RAPPORTO DI VERIFICA	NOVEMBRE 2021	A.SIGNORELLI	G.GUIDUCCI	GRANIERI
A	EMISSIONE	GIUGNO 2021	A.SIGNORELLI	G.GUIDUCCI	GRANIERI

SCAVI E BONIFICHE	
SCOTICO	14,93 m
STERRO	9,78 m²
PIANO DI POSA IN TRINCEA	2,28 m
AMMORSAMENTO	6,89 m
BONIFICA	1,18 m²
RILEVATI	
GRADONATURA	2,08 m²
RILEVATO	21,01 m²
TERRENO VEGETALE	14,58 m
SOVRASTRUTTURA STRADALE	
STRATO DI MISTO GRANULARE	1,35 m²
STRATO DI USURA	9,00 m
STRATO DI BINDER	9,00 m
STRATO DI BASE	9,00 m

SEZIONE TIPO ESPLICATIVA MOVIMENTI TERRA

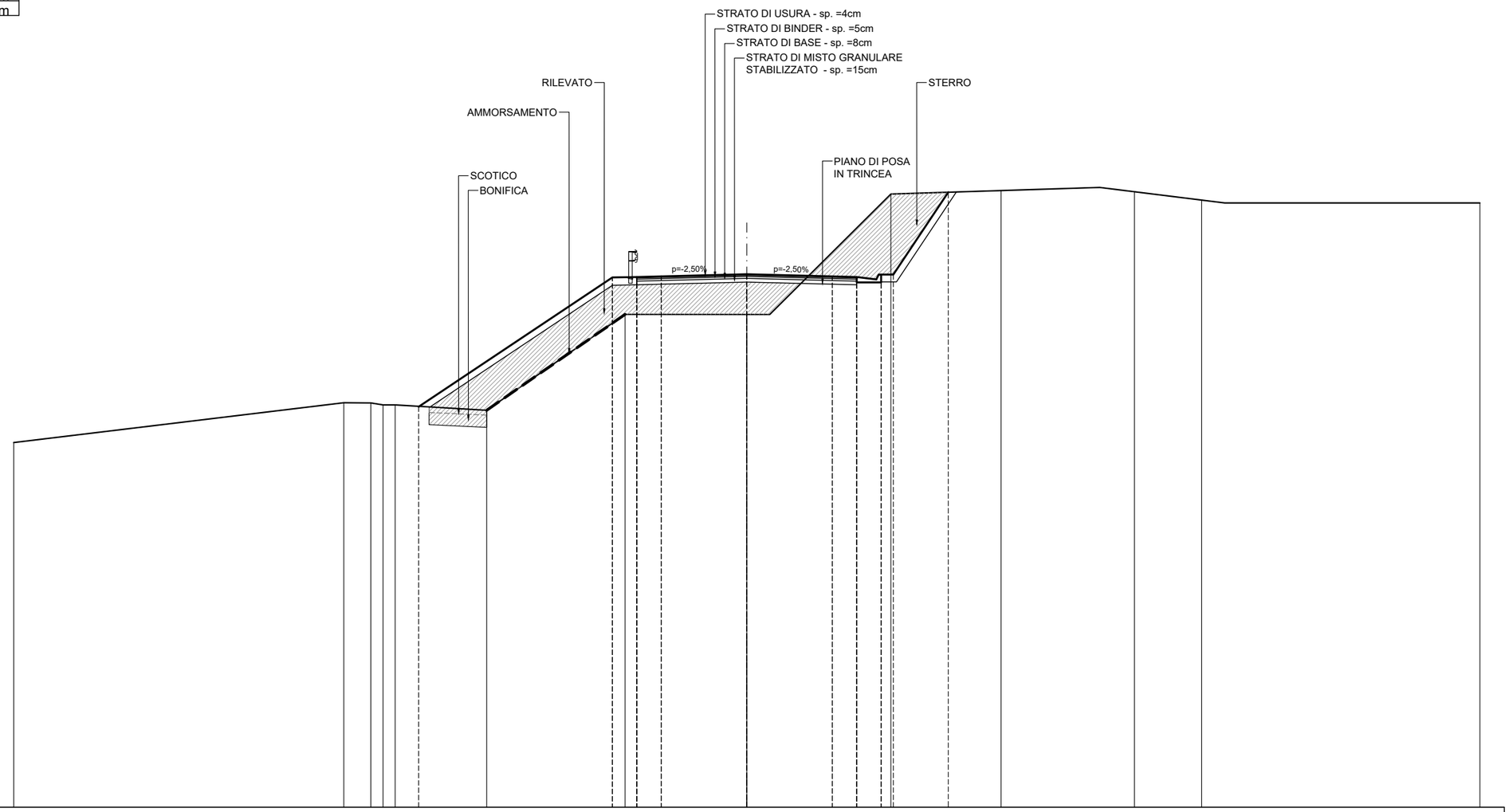

SCALA 1:200

Q.R. 310,000

| | | |

SCAVI E BONIFICHE	
STERRO	12,11 m²
BONIFICA	3,37 m²
AMMORSAMENTO	9,60 m
SCOTICO	6,75 m
RILEVATI	
RILEVATO	12,68 m²
TERRENO VEGETALE	20,02 m
SOVRASTRUTTURA STRADALE	
STRATO DI MISTO GRANULARE	0,60 m²
STRATO DI USURA	4,00 m
STRATO DI BINDER	4,00 m
STRATO DI BASE	4,00 m

SEZIONE N. 1
PROGRESSIVA 0,000
QUOTA PROGETTO 610,688

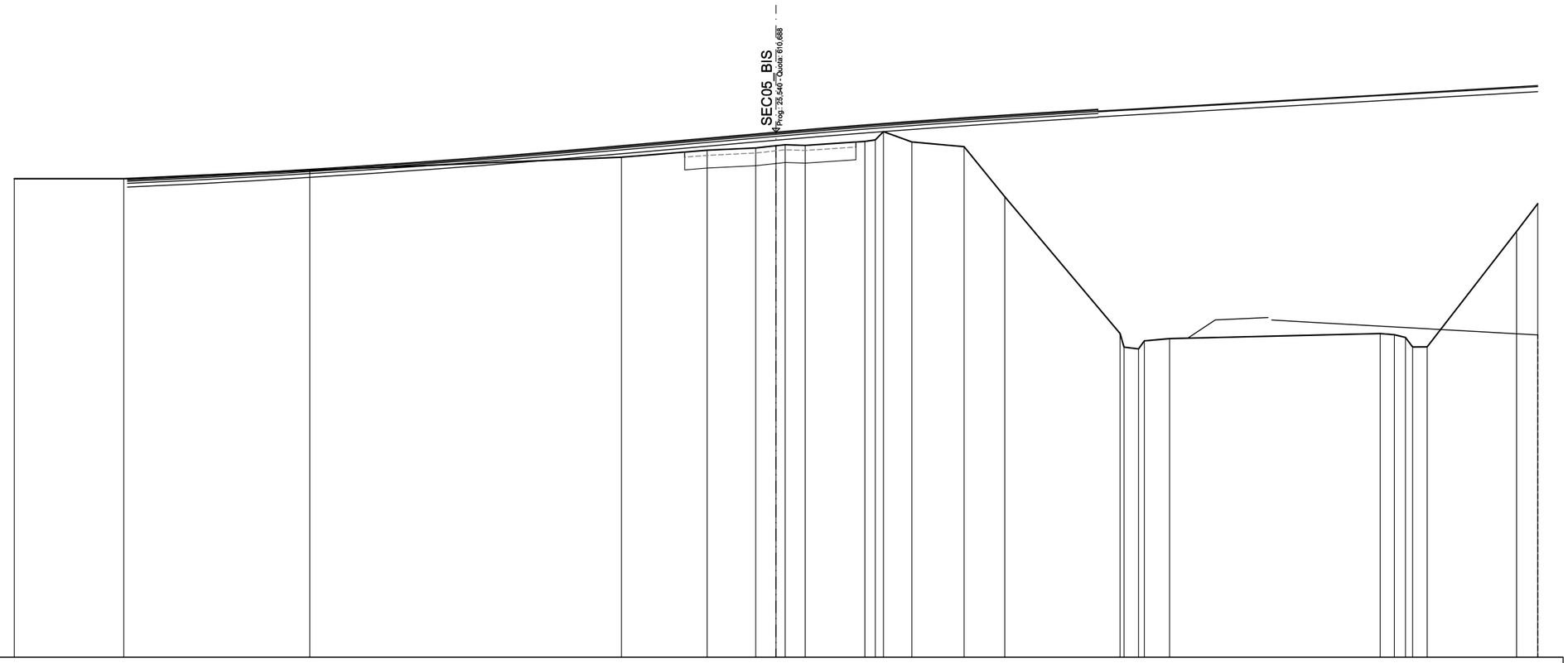

SCALA 1:200

Q.R. 590,000

| | | |

SCAVI E BONIFICHE		
STERRO	0,64	m²
BONIFICA	12,74	m²
SCOTICO	19,82	m
RILEVATI		
GRADONATURA	1,70	m²
RILEVATO	24,39	m²
TERRENO VEGETALE	20,68	m
SOVRASTRUTTURA STRADALE		
STRATO DI MISTO GRANULARE	0,60	m²
STRATO DI USURA	4,00	m
STRATO DI BINDER	4,00	m
STRATO DI BASE	4,00	m

SEZIONE N. 2
PROGRESSIVA 13,320
QUOTA PROGETTO 609,934

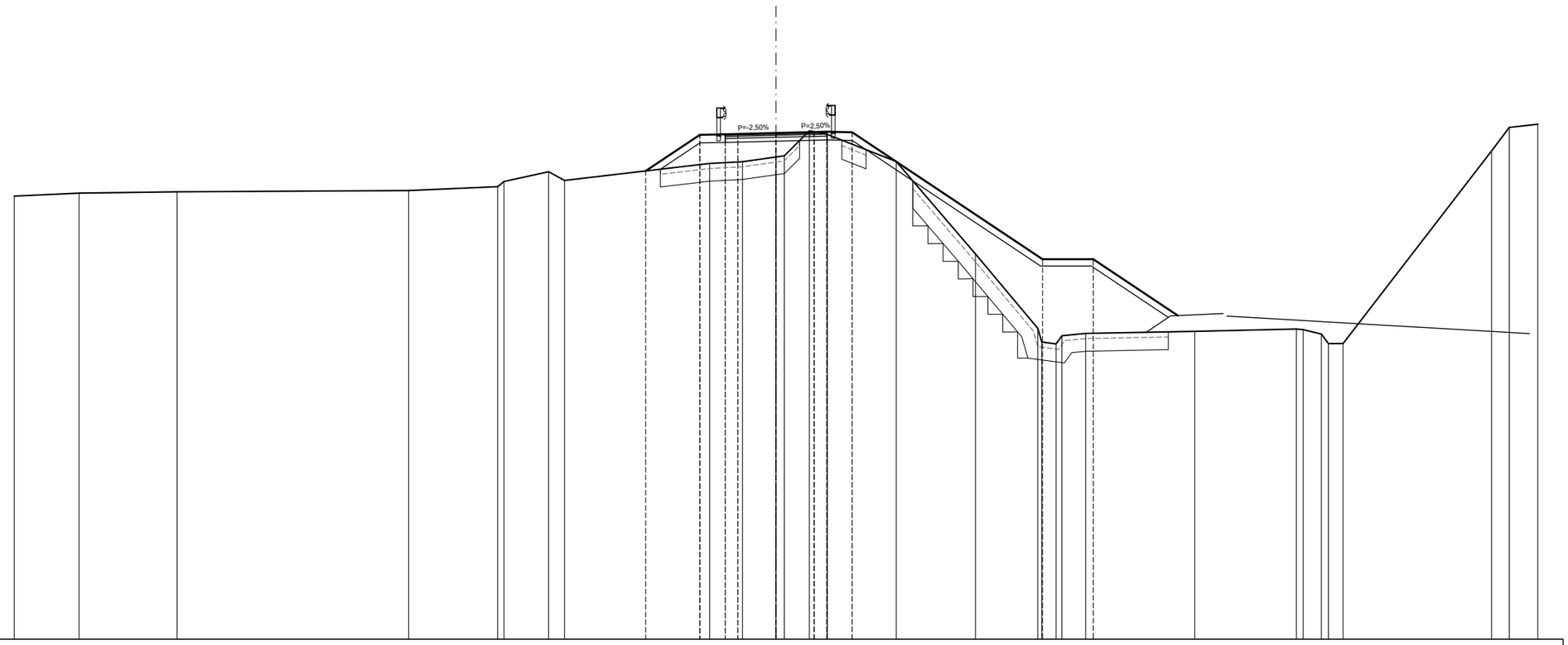

SCALA 1:200

Q.R. 590,000

| | | |

SCAVI E BONIFICHE	
STERRO	0,91 m²
PIANO DI POSA IN TRINCEA	2,00 m
BONIFICA	12,52 m²
SCOTICO	17,88 m
RILEVATI	
GRADONATURA	1,61 m²
RILEVATO	28,39 m²
TERRENO VEGETALE	16,40 m
SOVRASTRUTTURA STRADALE	
STRATO DI MISTO GRANULARE	0,60 m²
STRATO DI USURA	4,00 m
STRATO DI BINDER	4,00 m
STRATO DI BASE	4,00 m

SEZIONE N. 3
PROGRESSIVA 29,934
QUOTA PROGETTO 608,099

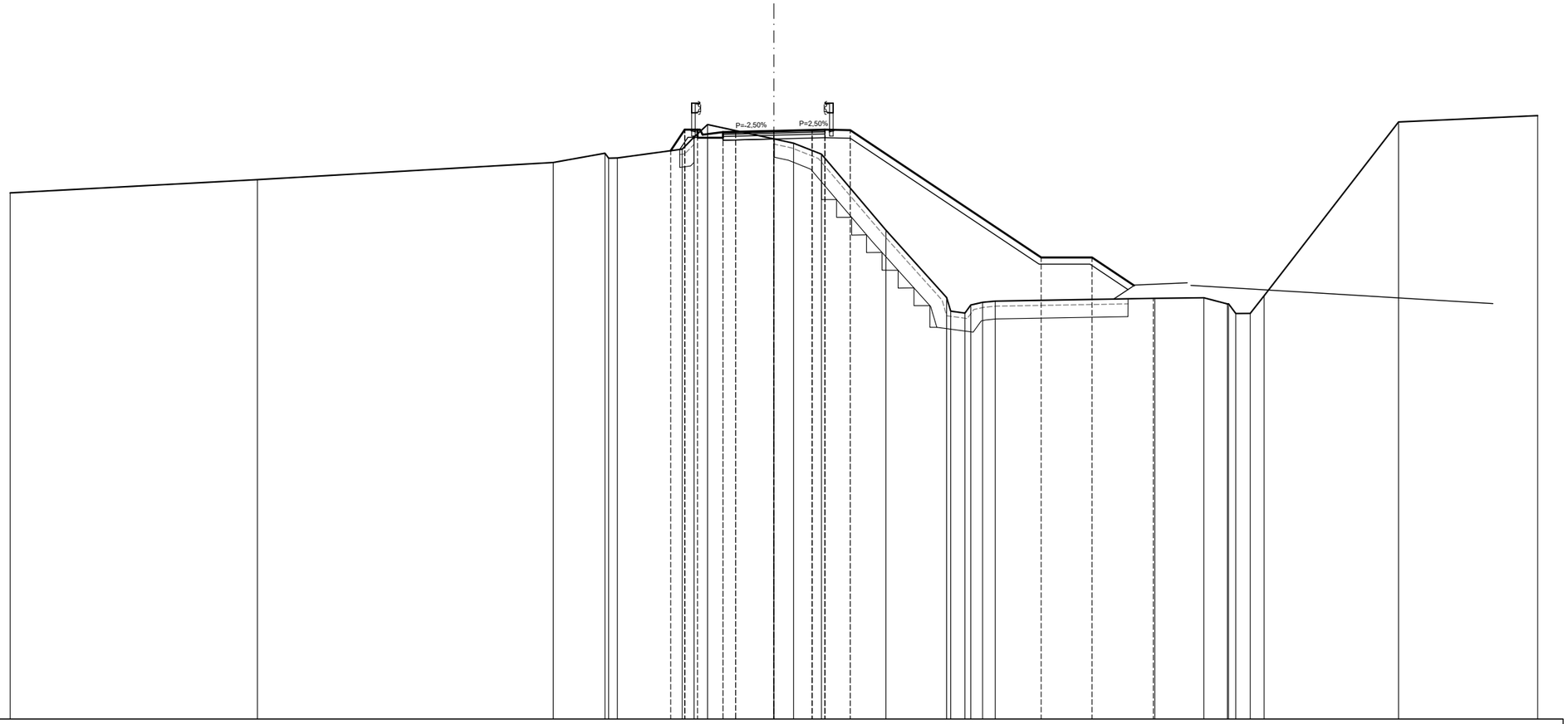

SCALA 1:200

Q.R. 585,000

| | | |

SCAVI E BONIFICHE	
STERRO	0,46 m²
BONIFICA	12,34 m²
SCOTICO	17,58 m
RILEVATI	
GRADONATURA	1,65 m²
RILEVATO	28,82 m²
TERRENO VEGETALE	14,79 m
SOVRASTRUTTURA STRADALE	
STRATO DI MISTO GRANULARE	0,60 m²
STRATO DI USURA	4,00 m
STRATO DI BINDER	4,00 m
STRATO DI BASE	4,00 m

SEZIONE N. 4
PROGRESSIVA 40,000
QUOTA PROGETTO 606,986

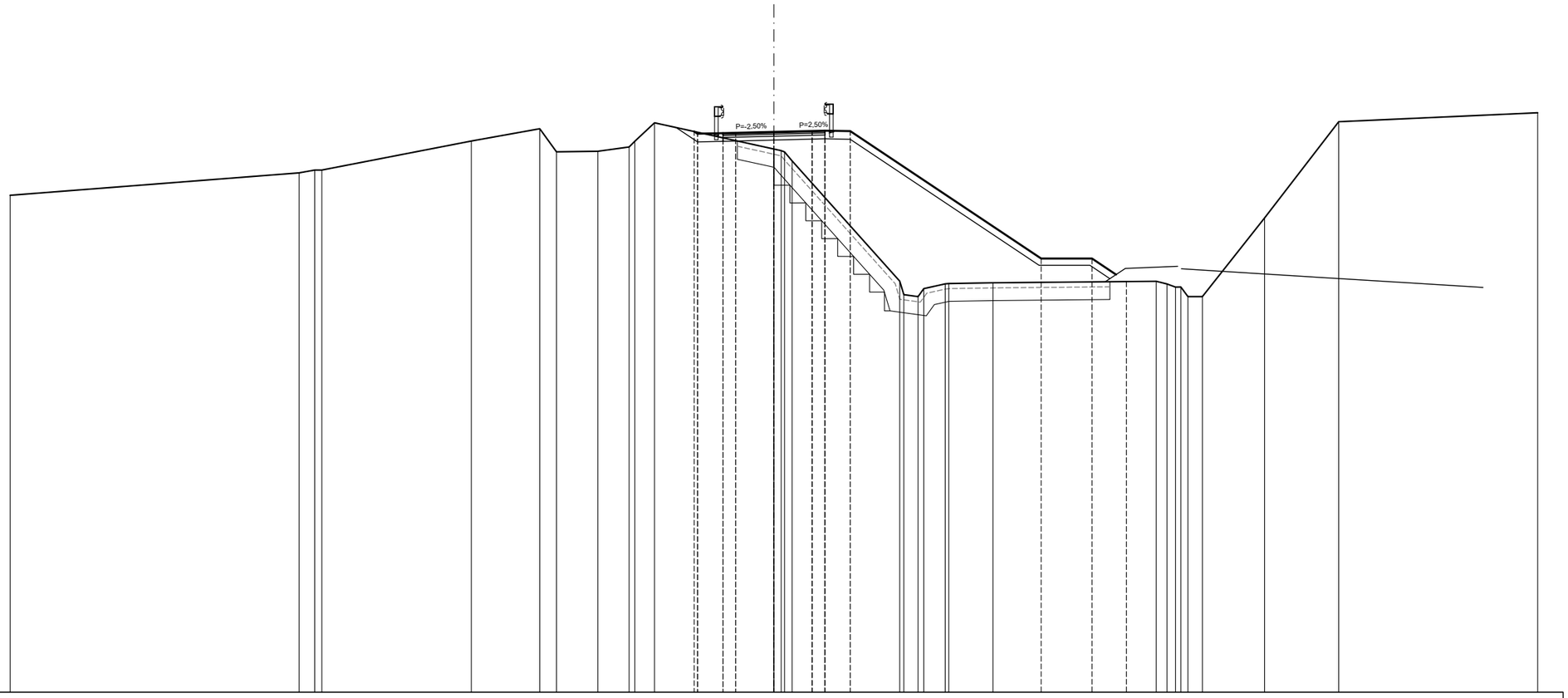

SCALA 1:200

Q.R. 585,000

| | | |

SCAVI E BONIFICHE	
STERRO	0,48 m²
BONIFICA	5,63 m²
SCOTICO	11,26 m
RILEVATI	
GRADONATURA	1,41 m²
RILEVATO	34,76 m²
TERRENO VEGETALE	10,60 m
SOVRASTRUTTURA STRADALE	
STRATO DI MISTO GRANULARE	0,60 m²
STRATO DI USURA	4,00 m
STRATO DI BINDER	4,00 m
STRATO DI BASE	4,00 m

SEZIONE N. 5
PROGRESSIVA 56,559
QUOTA PROGETTO 605,156

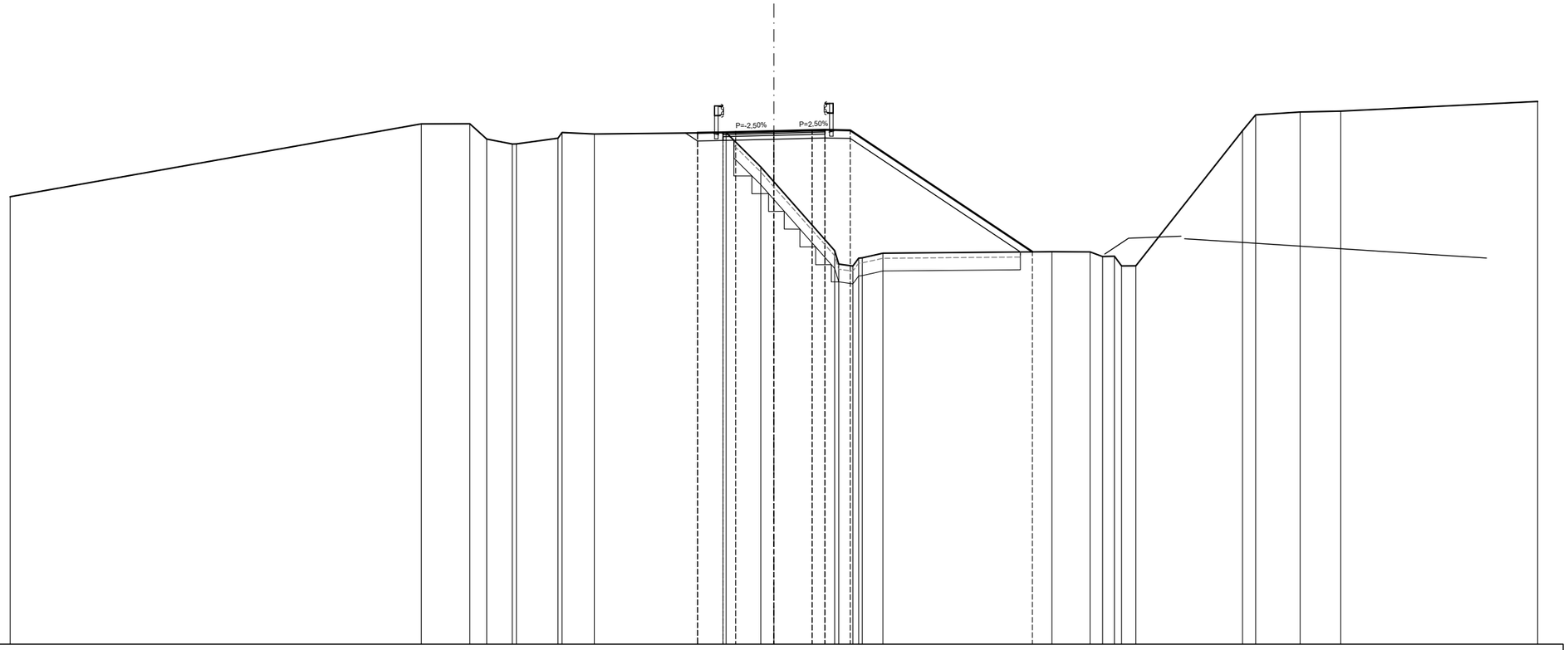

SCALA 1:200

Q.R. 585,000

| | | |

SCAVI E BONIFICHE	
BONIFICA	5,28 m²
SCOTICO	10,57 m
RILEVATI	
GRADONATURA	0,93 m²
RILEVATO	28,20 m²
TERRENO VEGETALE	8,31 m
SOVRASTRUTTURA STRADALE	
STRATO DI MISTO GRANULARE	0,60 m²
STRATO DI USURA	4,00 m
STRATO DI BINDER	4,00 m
STRATO DI BASE	4,00 m

SEZIONE N. 6
PROGRESSIVA 80,000
QUOTA PROGETTO 602,564

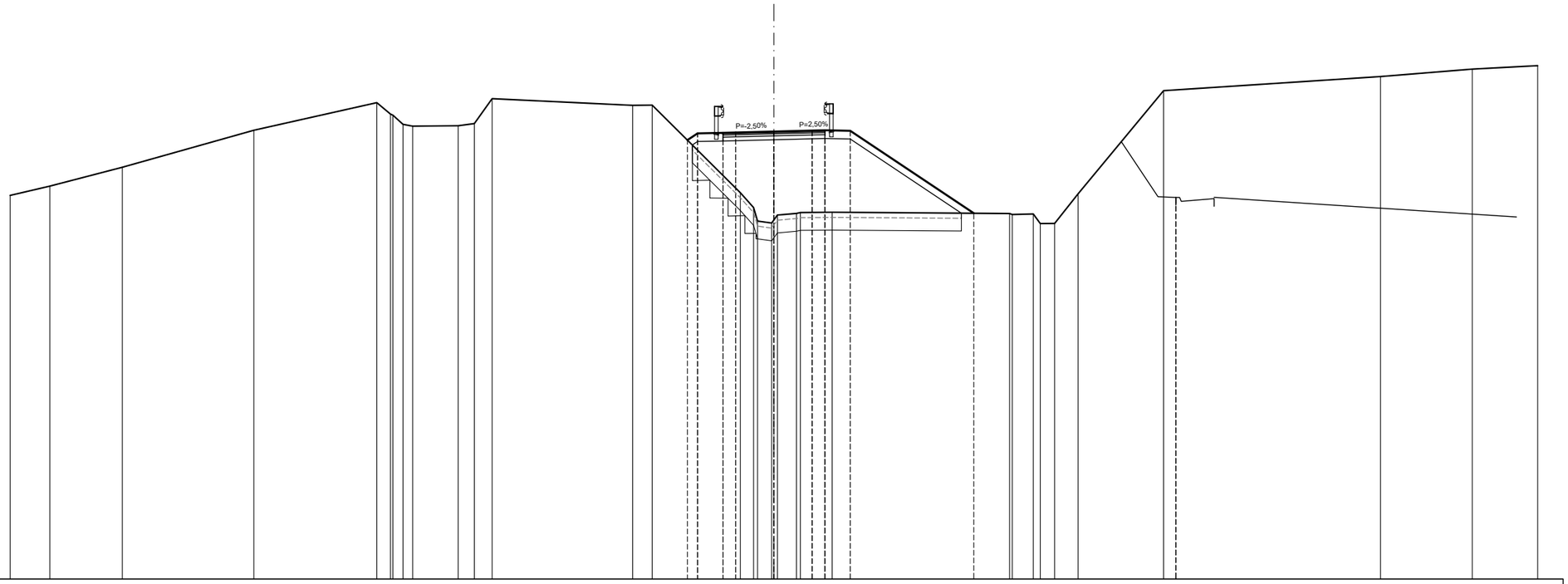

SCALA 1:200

Q.R. 585,000

| | | |

SCAVI E BONIFICHE		
BONIFICA	4,72	m²
SCOTICO	9,44	m
RILEVATI		
RILEVATO	18,34	m²
TERRENO VEGETALE	7,03	m
SOVRASTRUTTURA STRADALE		
STRATO DI MISTO GRANULARE	0,60	m²
STRATO DI USURA	4,00	m
STRATO DI BINDER	4,00	m
STRATO DI BASE	4,00	m

SEZIONE N. 7
PROGRESSIVA 100,000
QUOTA PROGETTO 600,392

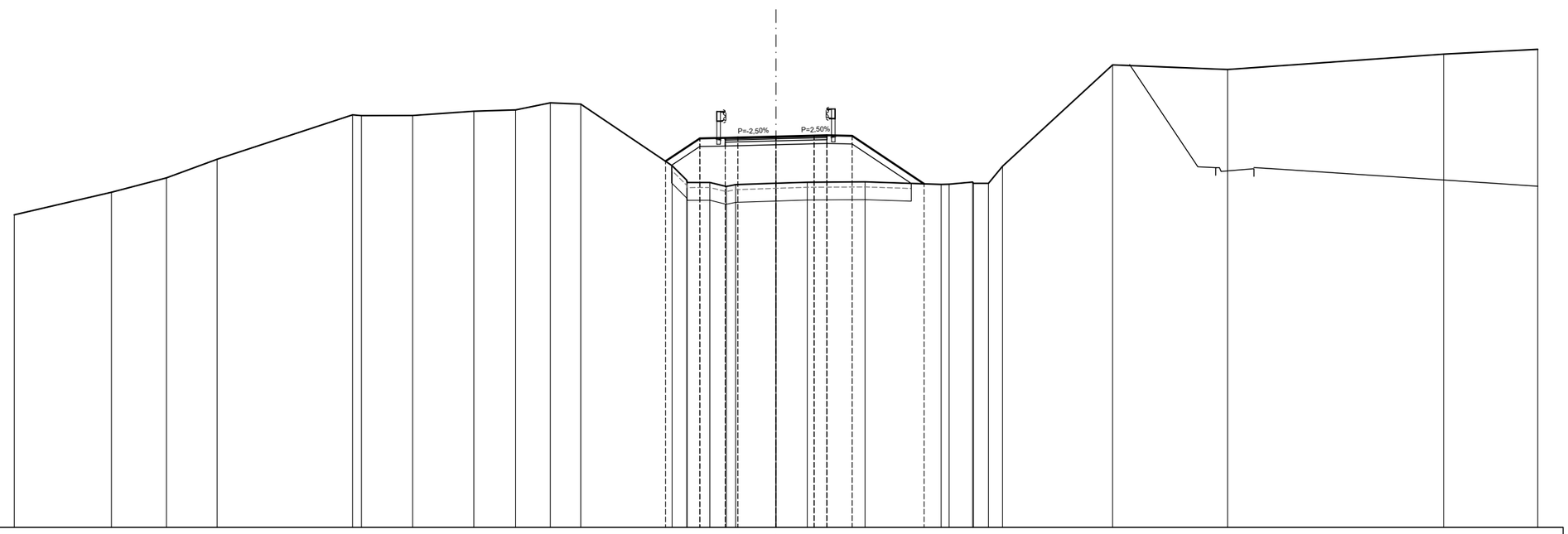

SCALA 1:200

Q.R. 585,000

| | | |

SCAVI E BONIFICHE		
BONIFICA	3,99	m²
SCOTICO	7,98	m
RILEVATI		
RILEVATO	10,92	m²
TERRENO VEGETALE	5,15	m
SOVRASTRUTTURA STRADALE		
STRATO DI MISTO GRANULARE	0,60	m²
STRATO DI USURA	4,00	m
STRATO DI BINDER	4,00	m
STRATO DI BASE	4,00	m

SEZIONE N. 8
PROGRESSIVA 120,000
QUOTA PROGETTO 598,558

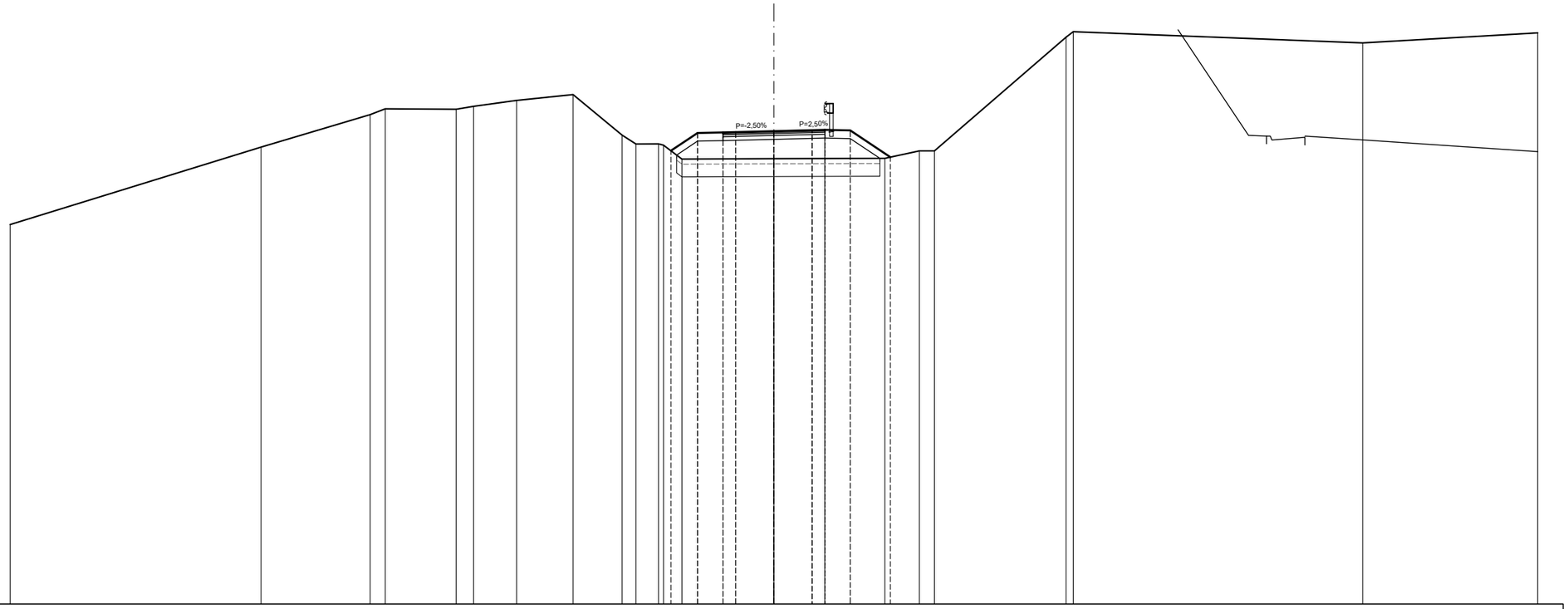

SCALA 1:200

Q.R. 580,000

| | | |

SCAVI E BONIFICHE	
BONIFICA	3,17 m²
SCOTICO	6,34 m
RILEVATI	
RILEVATO	5,23 m²
TERRENO VEGETALE	3,56 m
SOVRASTRUTTURA STRADALE	
STRATO DI MISTO GRANULARE	0,60 m²
STRATO DI USURA	4,00 m
STRATO DI BINDER	4,00 m
STRATO DI BASE	4,00 m

SEZIONE N. 9
PROGRESSIVA 137,636
QUOTA PROGETTO 597,273

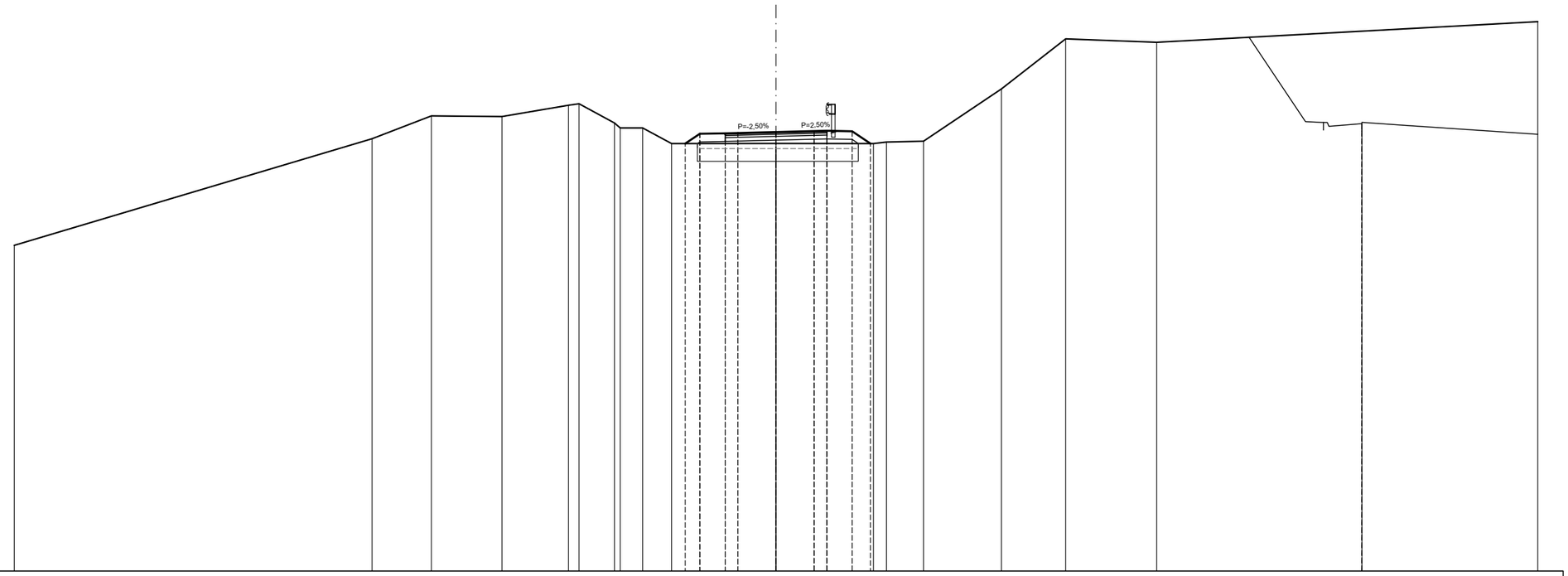

SCALA 1:200

Q.R. 580,000

| | | |

SCAVI E BONIFICHE	
STERRO	2,70 m²
PIANO DI POSA IN TRINCEA	2,00 m
RILEVATI	
TERRENO VEGETALE	1,95 m
SOVRASTRUTTURA STRADALE	
STRATO DI MISTO GRANULARE	0,60 m²
STRATO DI USURA	4,00 m
STRATO DI BINDER	4,00 m
STRATO DI BASE	4,00 m

SEZIONE N. 10
PROGRESSIVA 160,000
QUOTA PROGETTO 596,090

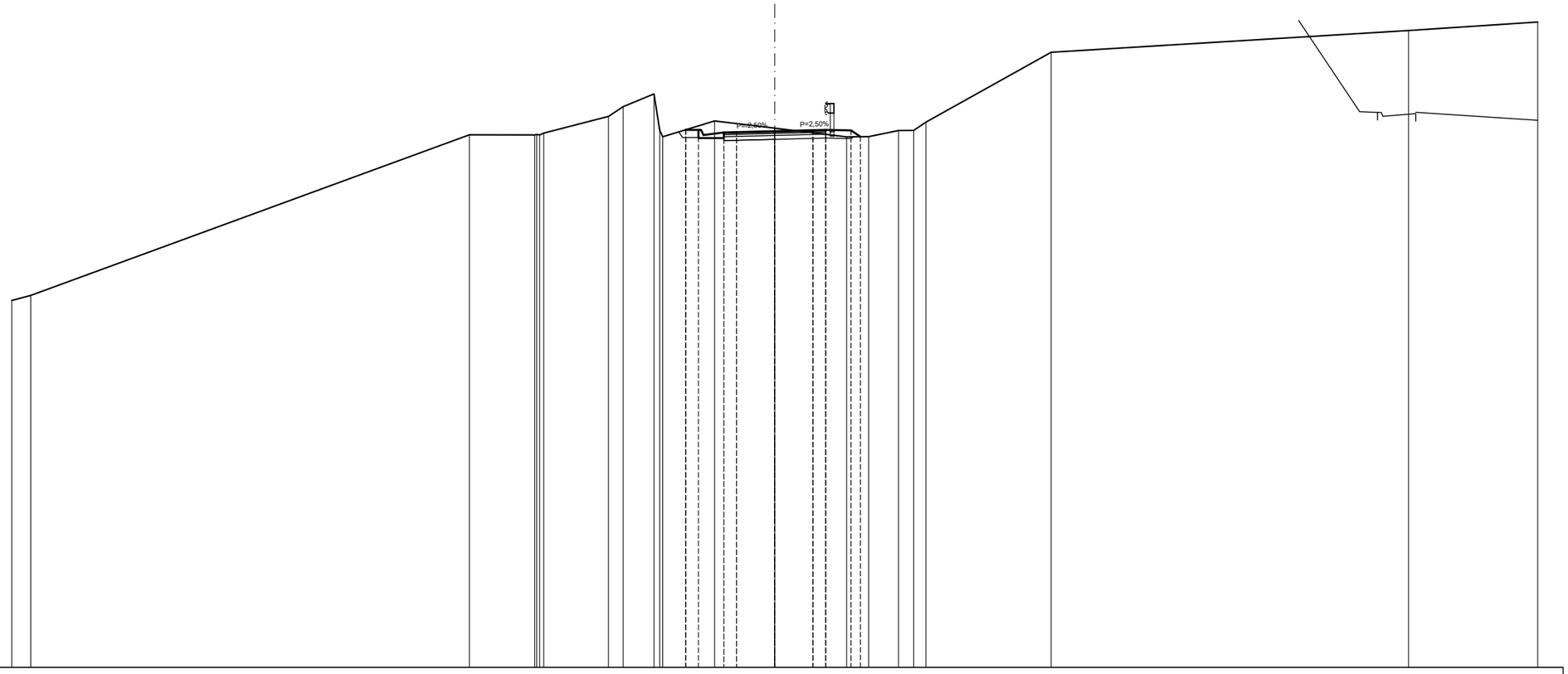

SCALA 1:200

Q.R. 575,000

| | | |

SCAVI E BONIFICHE	
STERRO	2,13 m²
PIANO DI POSA IN TRINCEA	2,00 m
RILEVATI	
TERRENO VEGETALE	2,06 m
SOVRASTRUTTURA STRADALE	
STRATO DI MISTO GRANULARE	0,60 m²
STRATO DI USURA	4,00 m
STRATO DI BINDER	4,00 m
STRATO DI BASE	4,00 m

SEZIONE N. 11
PROGRESSIVA 189,101
QUOTA PROGETTO 595,034

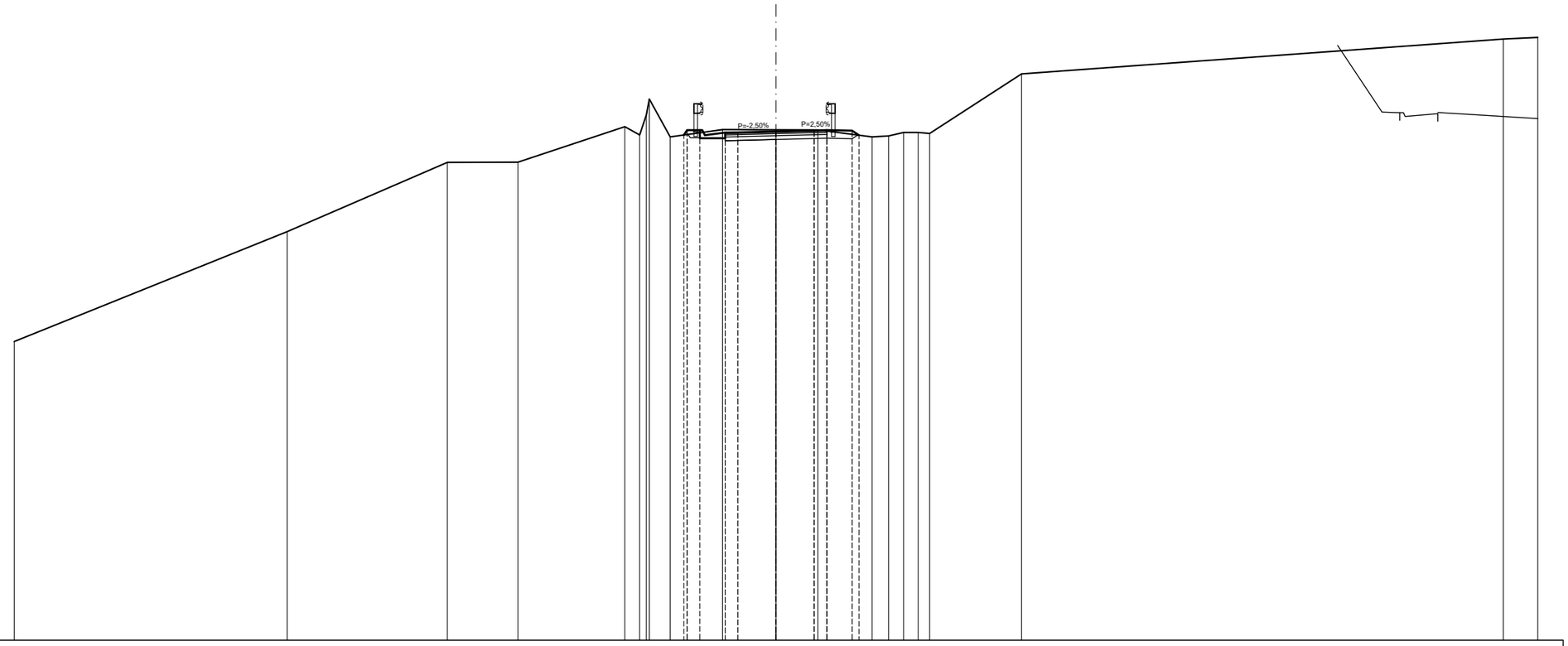

SCALA 1:200

Q.R. 575,000

| | | |

SCAVI E BONIFICHE	
STERRO	0,31 m²
RILEVATI	
RILEVATO	0,00 m²
TERRENO VEGETALE	2,90 m
SOVRASTRUTTURA STRADALE	
STRATO DI MISTO GRANULARE	0,60 m²
STRATO DI USURA	4,00 m
STRATO DI BINDER	4,00 m
STRATO DI BASE	4,00 m

SEZIONE N. 12
PROGRESSIVA 200,000
QUOTA PROGETTO 594,645

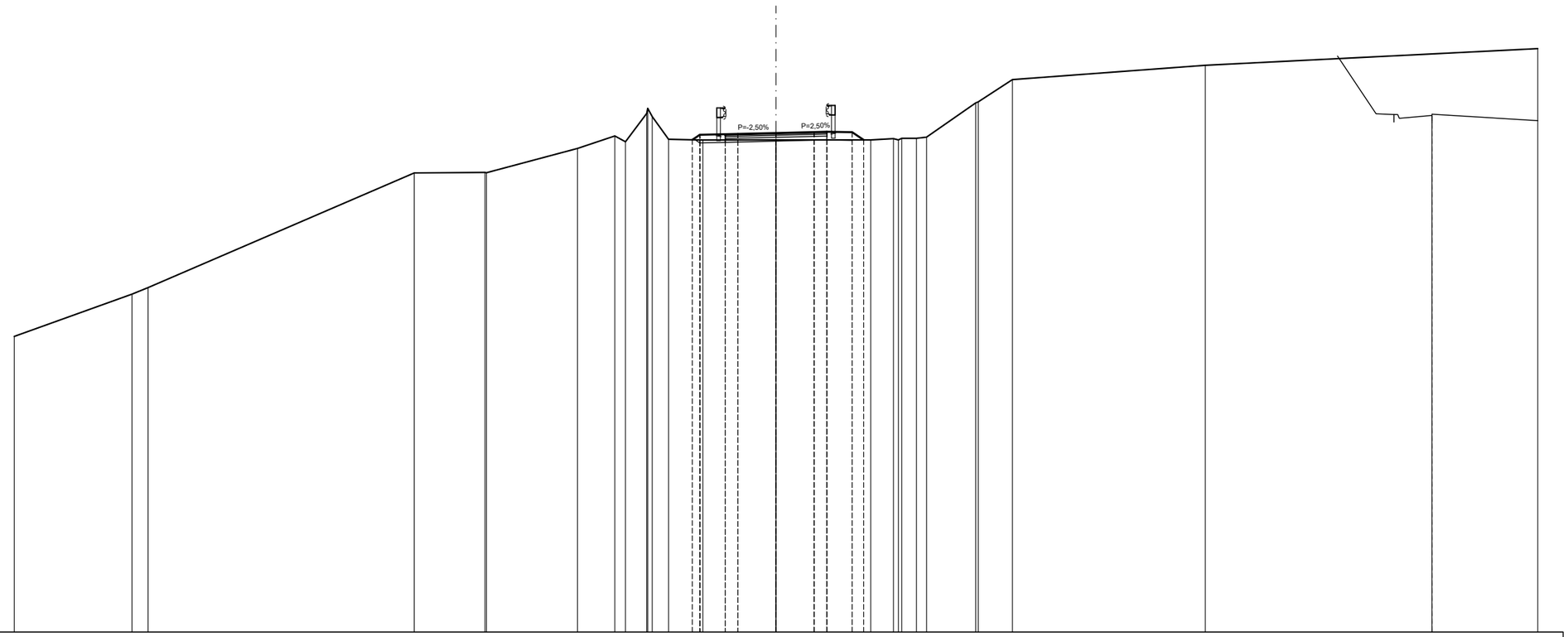

SCALA 1:200

Q.R. 575,000

| | | |

SCAVI E BONIFICHE	
STERRO	0,31 m²
BONIFICA	1,81 m²
SCOTICO	2,58 m
RILEVATI	
RILEVATO	0,12 m²
TERRENO VEGETALE	3,00 m
SOVRASTRUTTURA STRADALE	
STRATO DI MISTO GRANULARE	0,60 m²
STRATO DI USURA	4,00 m
STRATO DI BINDER	4,00 m
STRATO DI BASE	4,00 m

SEZIONE N. 13
PROGRESSIVA 220,000
QUOTA PROGETTO 593,932

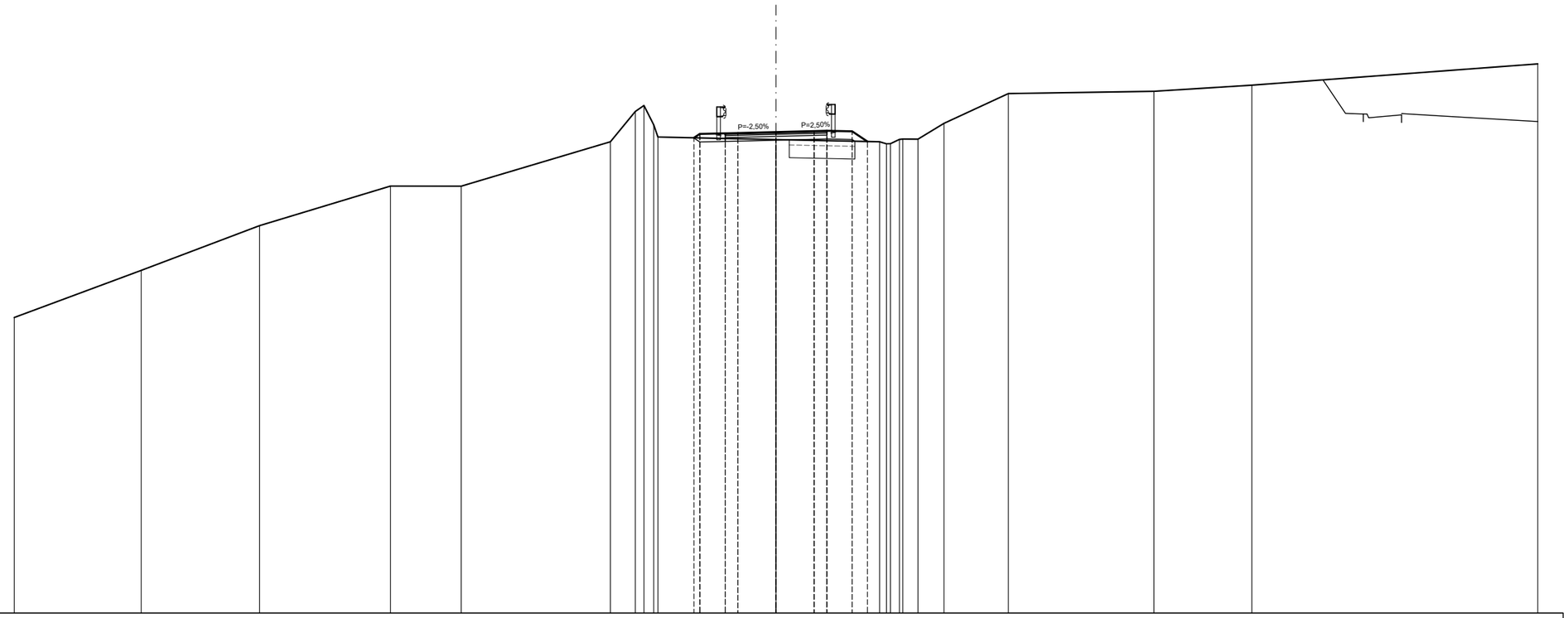

SCALA 1:200

Q.R. 575,000

| | | |

SCAVI E BONIFICHE	
STERRO	0,09 m²
BONIFICA	2,35 m²
SCOTICO	3,35 m
RILEVATI	
RILEVATO	0,13 m²
TERRENO VEGETALE	3,13 m
SOVRASTRUTTURA STRADALE	
STRATO DI MISTO GRANULARE	0,60 m²
STRATO DI USURA	4,00 m
STRATO DI BINDER	4,00 m
STRATO DI BASE	4,00 m

SEZIONE N. 14
PROGRESSIVA 240,567
QUOTA PROGETTO 593,198

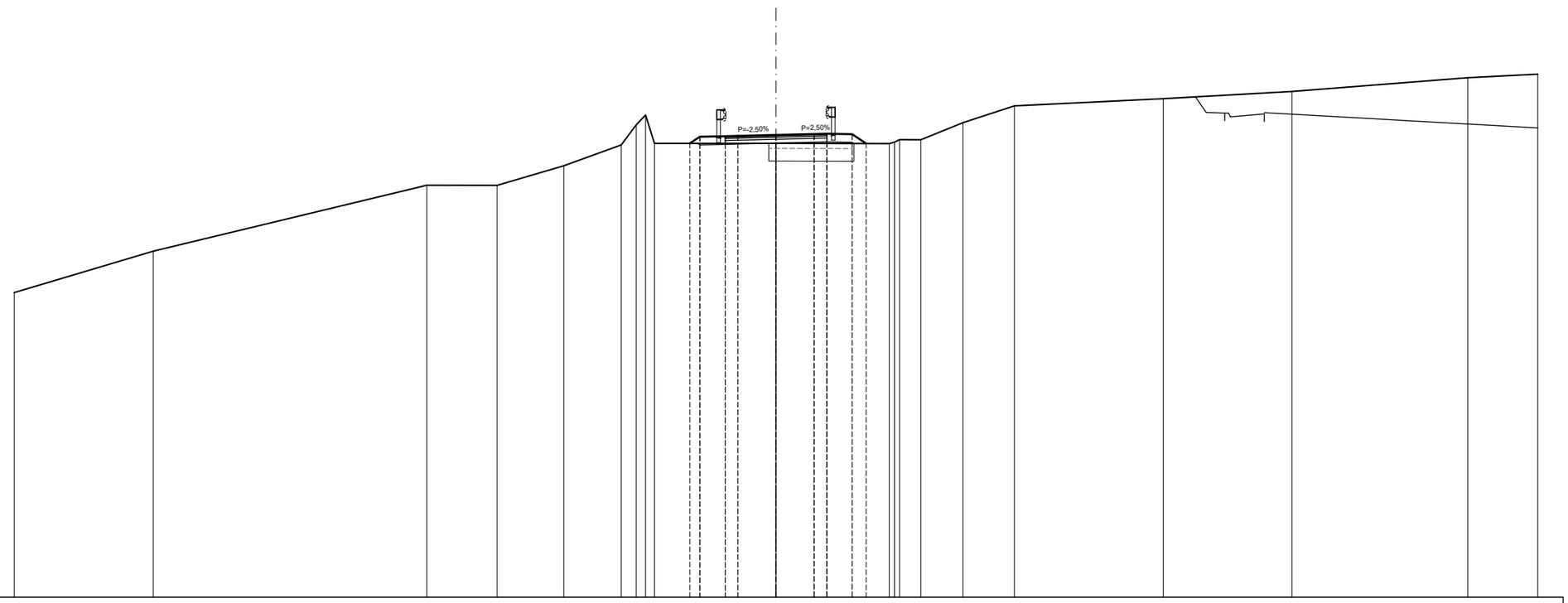

SCALA 1:200

Q.R. 575,000

QUOTE PROGETTO STRATO SUP.	592,87	593,13	593,15	593,16	593,20	593,24	593,25	593,23	592,86															
QUOTE TERRENO	586,99	588,62	591,22	591,22	591,98	592,81	593,60	592,87	592,87	592,86	593,02	593,01	593,68	594,34	594,63	594,91	595,45	595,59						
DISTANTE PARZIALI STRATO SUP.	0,00	0,39	1,00	0,50	1,50	1,50	0,50	1,00	0,55									2,11						
DISTANZE PROGRESSIVE STRATO SUP.	-3,39	-3,00	-2,00	-1,50	0,00	1,50	2,00	3,00	3,55									30,00						
DISTANZE TERRENO	-30,00	-24,52	-13,75	-10,98	-8,36	-6,09	-5,51	-4,79	-3,39	-3,00	-2,00	0,00	2,00	3,00	3,55	4,46	4,87	5,71	7,36	9,39	15,25	20,32	27,24	30,00

SCAVI E BONIFICHE	
STERRO	0,23 m²
BONIFICA	2,54 m²
SCOTICO	3,63 m
RILEVATI	
RILEVATO	0,36 m²
TERRENO VEGETALE	3,18 m
SOVRASTRUTTURA STRADALE	
STRATO DI MISTO GRANULARE	0,60 m²
STRATO DI USURA	4,00 m
STRATO DI BINDER	4,00 m
STRATO DI BASE	4,00 m

SEZIONE N. 15
PROGRESSIVA 246,148
QUOTA PROGETTO 592,999

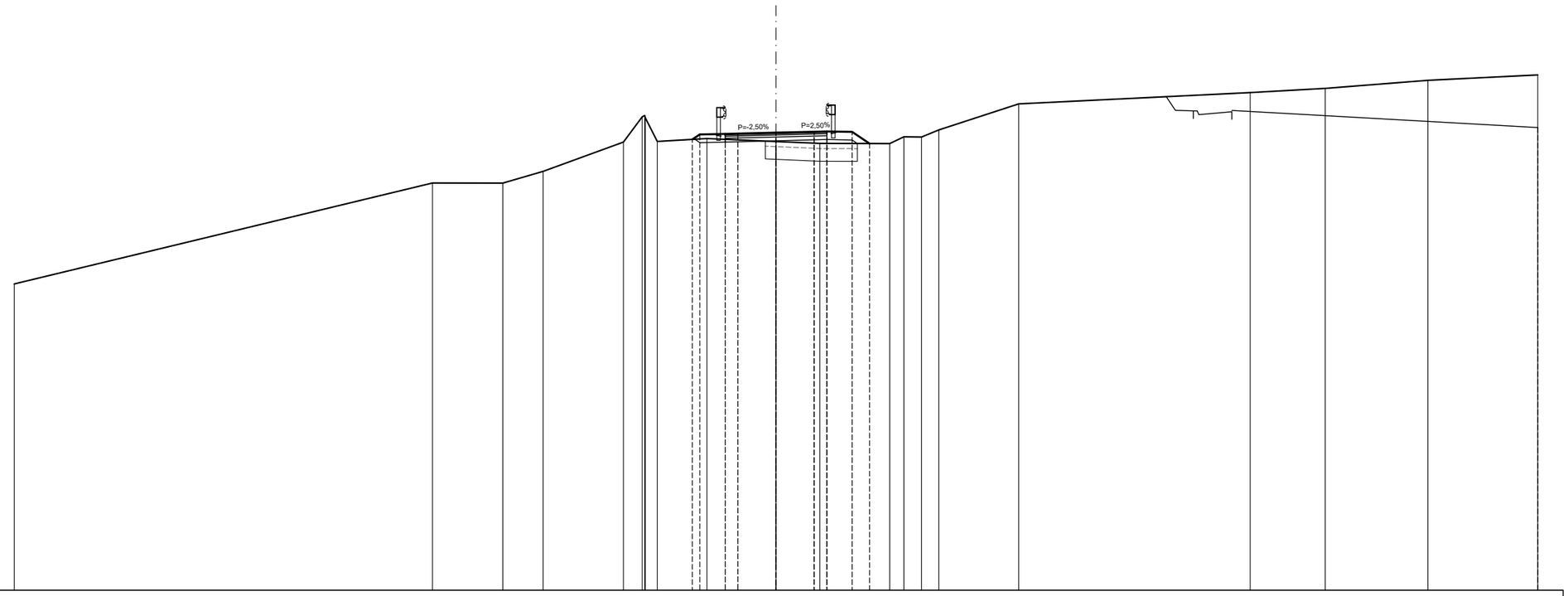

SCALA 1:200

Q.R. 575,000

QUOTE PROGETTO STRATO SUP.	592,73	592,93	592,95	592,96	593,00	593,04	593,05	593,03	592,57	593,20
QUOTE TERRENO	587,05	591,02	591,02	591,48	592,63	593,62	592,65	592,77	592,65	592,58	592,57	592,83	592,83	593,10	594,13	594,57	595,06	595,27
DISTANTE PARZIALI STRATO SUP.	0,00	0,29	1,00	0,50	1,50	1,50	0,50	1,00	0,69	2,95
DISTANZE PROGRESSIVE STRATO SUP.	-3,29	-3,00	-2,00	-1,50	0,00	1,50	2,00	3,00	3,69	30,00
DISTANZE TERRENO	-30,00	-13,53	-10,76	-9,17	-6,01	-5,27	-4,68	-3,29	-2,72	-2,00	0,00	1,73	2,00	3,00	3,69	4,48	5,04	5,73	6,41	9,56	18,68	21,63	25,68	30,00

SCAVI E BONIFICHE		
STERRO	0,14	m²
BONIFICA	1,13	m²
SCOTICO	1,62	m
RILEVATI		
RILEVATO	0,01	m²
TERRENO VEGETALE	2,92	m
SOVRASTRUTTURA STRADALE		
STRATO DI MISTO GRANULARE	0,60	m²
STRATO DI USURA	4,00	m
STRATO DI BINDER	4,00	m
STRATO DI BASE	4,00	m

SEZIONE N. 16
PROGRESSIVA 260,000
QUOTA PROGETTO 592,504

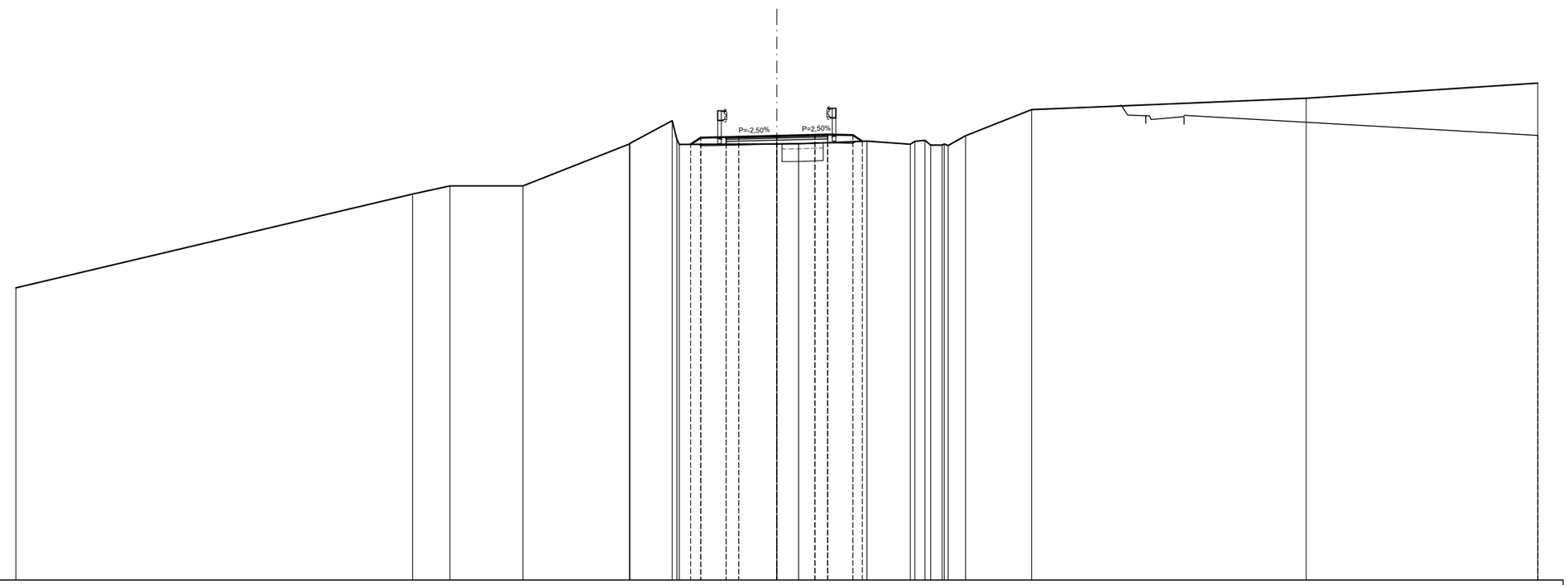

SCALA 1:200

Q.R. 575,000

| | | |

SCAVI E BONIFICHE	
STERRO	0,31 m²
BONIFICA	2,67 m²
SCOTICO	5,34 m
RILEVATI	
RILEVATO	4,30 m²
TERRENO VEGETALE	2,88 m
SOVRASTRUTTURA STRADALE	
STRATO DI MISTO GRANULARE	0,60 m²
STRATO DI USURA	4,00 m
STRATO DI BINDER	4,00 m
STRATO DI BASE	4,00 m

SEZIONE N. 17
PROGRESSIVA 280,000
QUOTA PROGETTO 591,791

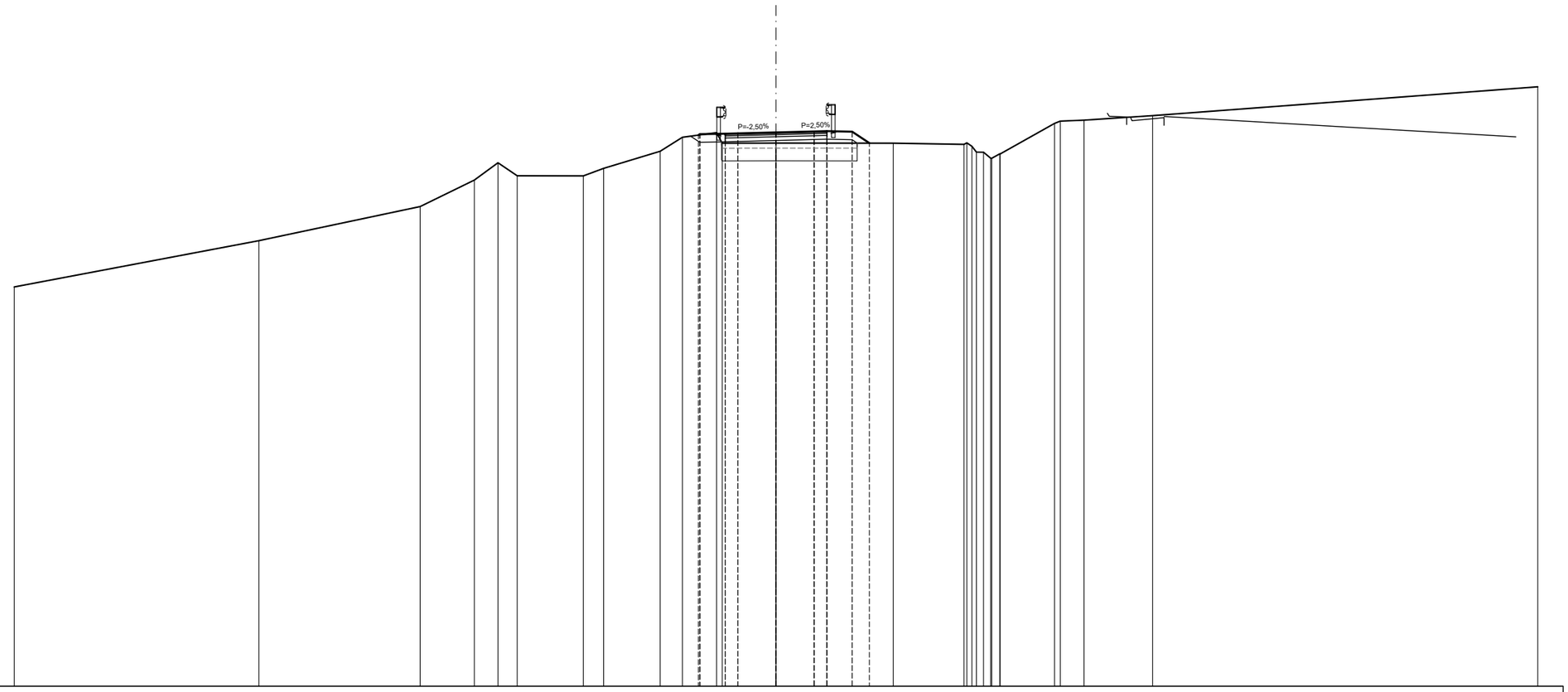

SCALA 1:200

Q.R. 570,000

QUOTE PROGETTO STRATO SUP.													591,68	591,72	591,74	591,75	591,79	591,83	591,84	591,82	591,37										
QUOTE TERRENO	585,71		587,53		588,87	589,91	590,60	590,08		590,08	590,38	591,05	591,60	591,78	591,37		591,37			591,37		591,32	591,02	590,77	590,94	592,14	592,23	592,27	592,45		593,59
DISTANTE PARZIALI STRATO SUP.														0,00	0,06	1,00	0,50	1,50	1,50	0,50	1,00	0,68									
DISTANZE PROGRESSIVE STRATO SUP.														-3,06	-3,00	-2,00	-1,50	0,00	1,50	2,00	3,00	3,68									
DISTANZE TERRENO	-30,00		-20,36		-14,01	-11,88	-10,95	-10,19		-7,59	-6,79	-4,56	-3,68	-3,06	-2,34	-2,00		0,00		2,00	3,00	3,68	4,62		7,40	7,90	8,46	8,83	10,97	11,20	12,13		14,83																		

SCAVI E BONIFICHE		
BONIFICA	3,69	m²
SCOTICO	7,38	m
RILEVATI		
RILEVATO	7,87	m²
TERRENO VEGETALE	4,82	m
SOVRASTRUTTURA STRADALE		
STRATO DI MISTO GRANULARE	0,60	m²
STRATO DI USURA	4,00	m
STRATO DI BINDER	4,00	m
STRATO DI BASE	4,00	m

SEZIONE N. 18
PROGRESSIVA 300,000
QUOTA PROGETTO 591,077

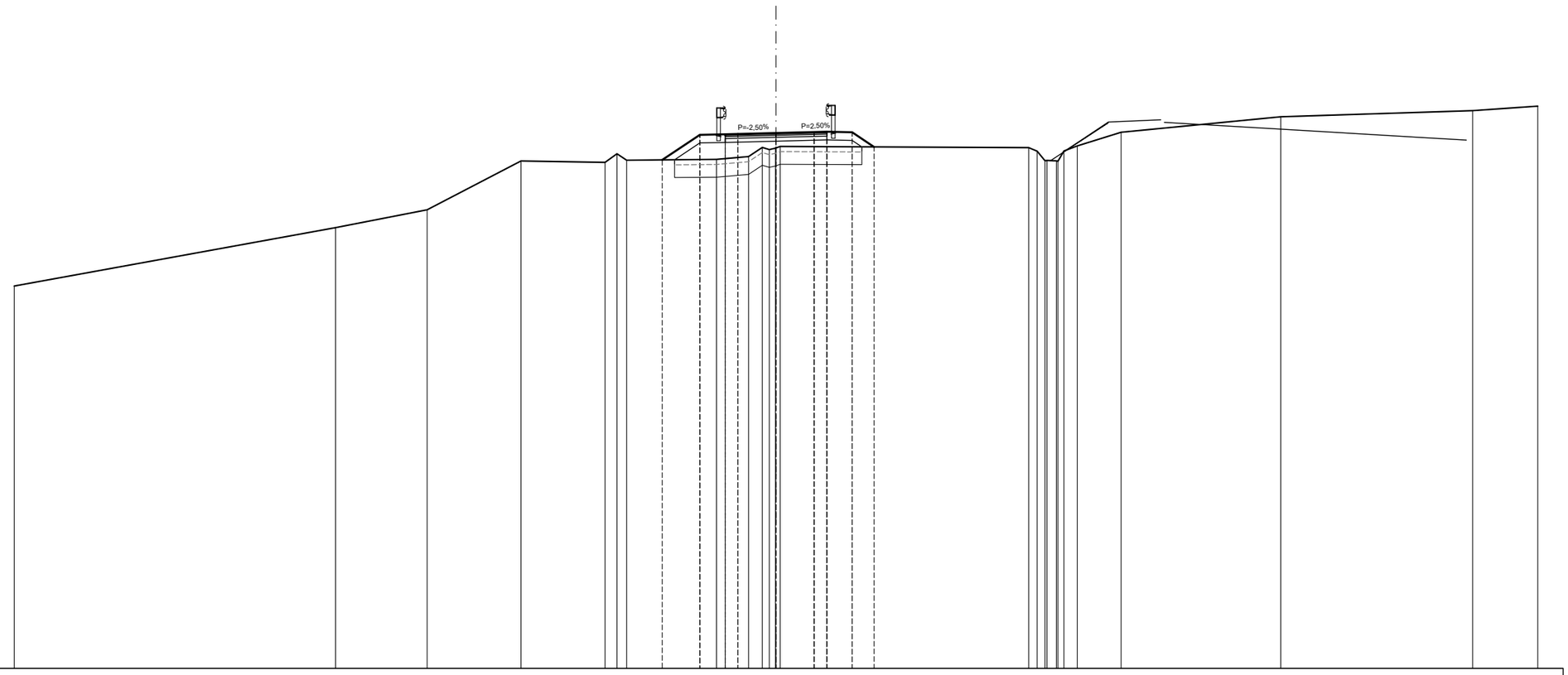

SCALA 1:200

Q.R. 570,000

| | | |

SCAVI E BONIFICHE	
BONIFICA	4,32 m²
AMMORSAMENTO	7,55 m
SCOTICO	8,65 m
RILEVATI	
GRADONATURA	0,98 m²
RILEVATO	8,93 m²
TERRENO VEGETALE	7,59 m
SOVRASTRUTTURA STRADALE	
STRATO DI MISTO GRANULARE	0,61 m²
STRATO DI USURA	4,08 m
STRATO DI BINDER	4,08 m
STRATO DI BASE	4,08 m

SEZIONE N. 19
PROGRESSIVA 320,000
QUOTA PROGETTO 590,249

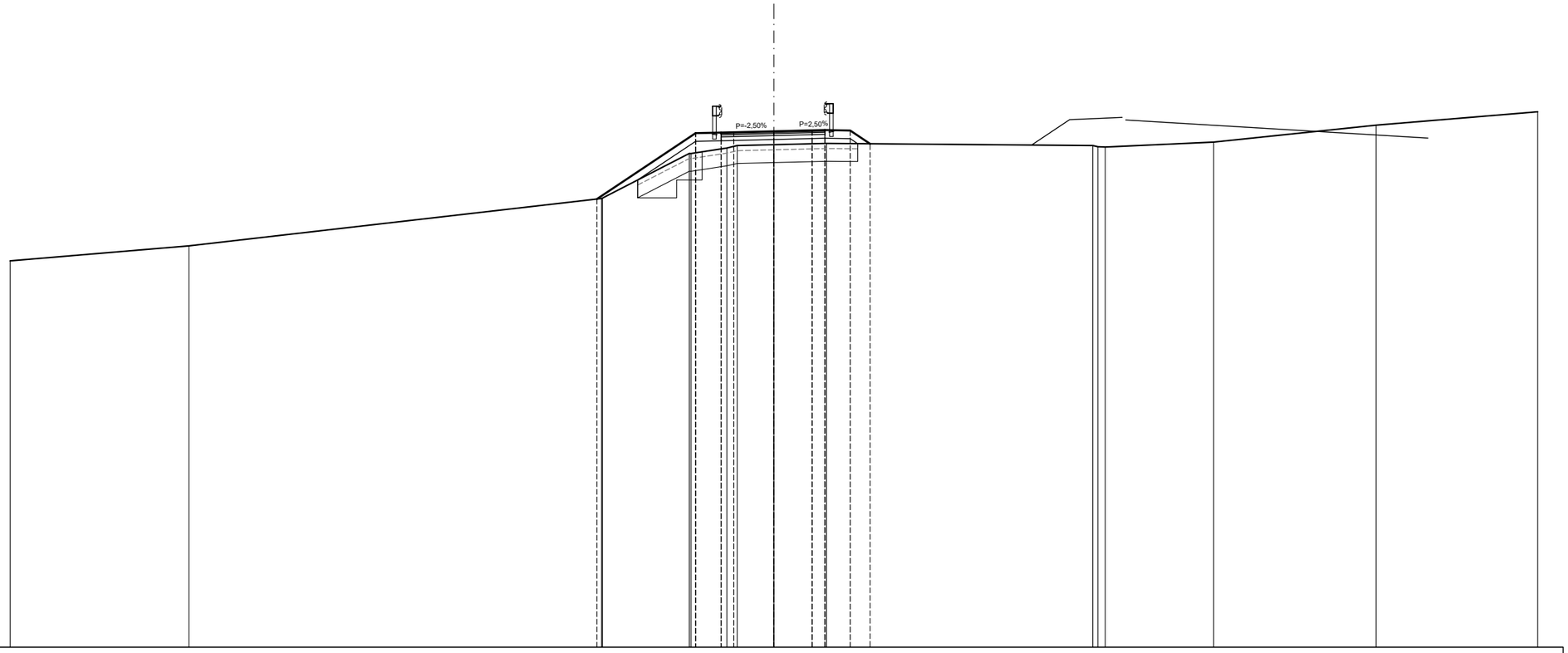

SCALA 1:200

Q.R. 570,000

| | | |

SCAVI E BONIFICHE	
BONIFICA	6,09 m²
AMMORSAMENTO	4,00 m
SCOTICO	12,18 m
RILEVATI	
GRADONATURA	1,11 m²
RILEVATO	15,34 m²
TERRENO VEGETALE	8,37 m
SOVRASTRUTTURA STRADALE	
STRATO DI MISTO GRANULARE	0,90 m²
STRATO DI USURA	6,00 m
STRATO DI BINDER	6,00 m
STRATO DI BASE	6,00 m

SEZIONE N. 19.a
PROGRESSIVA 324,811
QUOTA PROGETTO 590,010

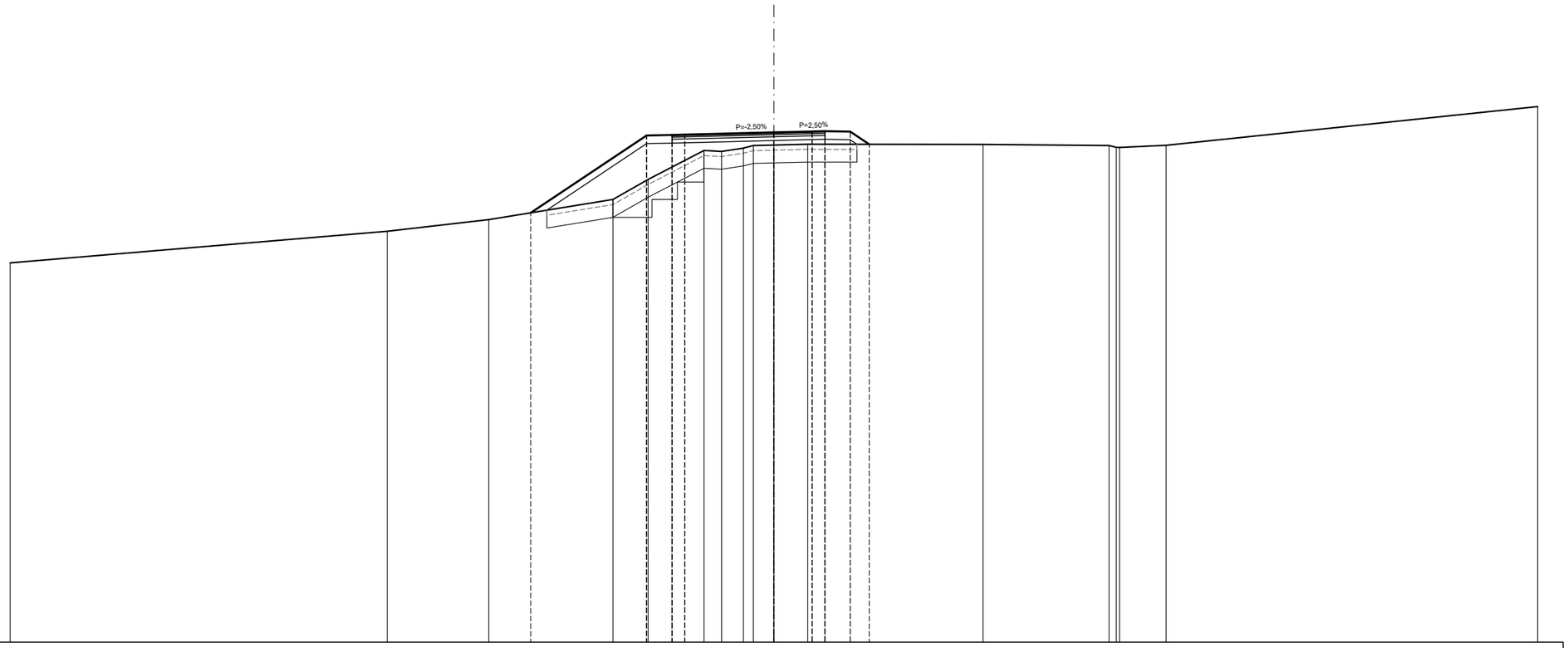

SCALA 1:200

Q.R. 570,000

| | | |

SCAVI E BONIFICHE		
STERRO	0,05	m²
BONIFICA	3,71	m²
AMMORSAMENTO	4,20	m
SCOTICO	7,42	m
RILEVATI		
GRADONATURA	1,11	m²
RILEVATO	12,82	m²
TERRENO VEGETALE	7,40	m
SOVRASTRUTTURA STRADALE		
STRATO DI MISTO GRANULARE	0,90	m²
STRATO DI USURA	6,00	m
STRATO DI BINDER	6,00	m
STRATO DI BASE	6,00	m

SEZIONE N. 19.b
PROGRESSIVA 339,811
QUOTA PROGETTO 589,166

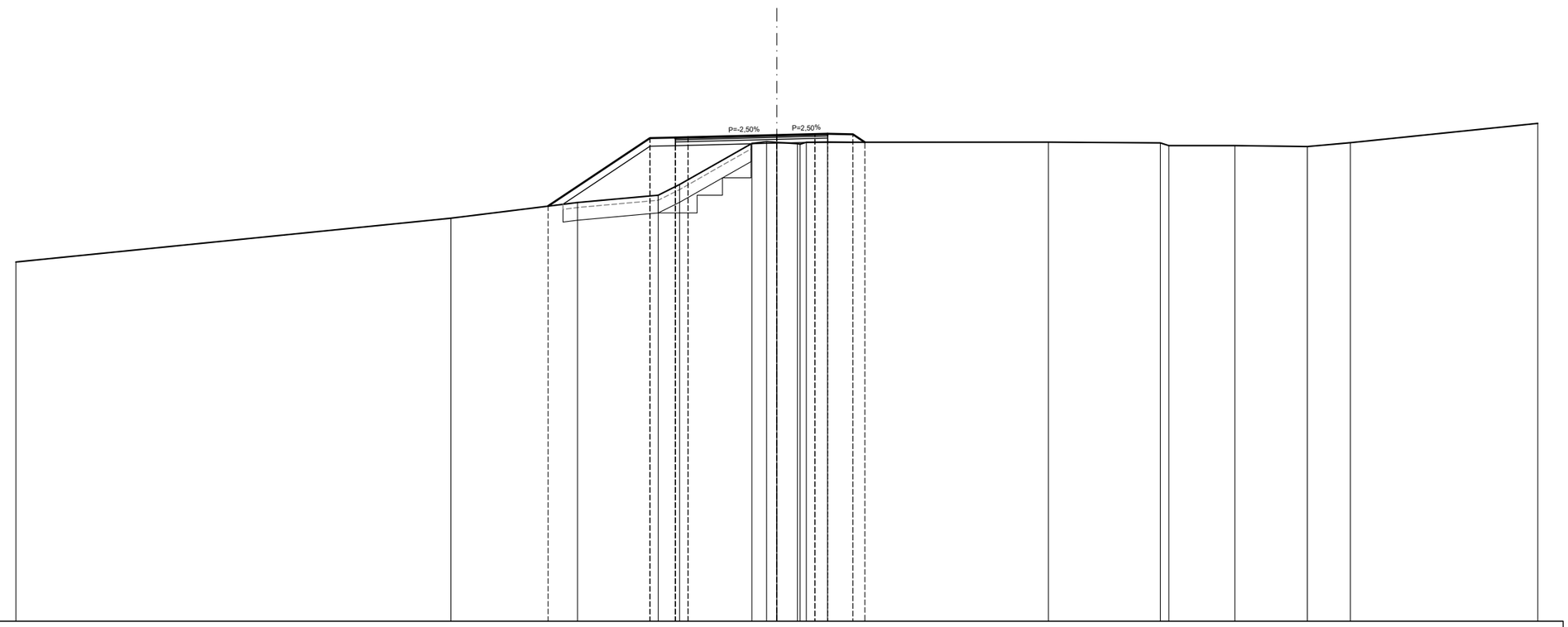

SCALA 1:200

Q.R. 570,000

| | | |

SCAVI E BONIFICHE		
STERRO	0,40	m²
BONIFICA	2,72	m²
AMMORSAMENTO	6,00	m
SCOTICO	5,43	m
RILEVATI		
GRADONATURA	3,72	m²
RILEVATO	7,79	m²
TERRENO VEGETALE	6,58	m
SOVRASTRUTTURA STRADALE		
STRATO DI MISTO GRANULARE	0,60	m²
STRATO DI USURA	4,00	m
STRATO DI BINDER	4,00	m
STRATO DI BASE	4,00	m

SEZIONE N. 20
PROGRESSIVA 345,000
QUOTA PROGETTO 588,839

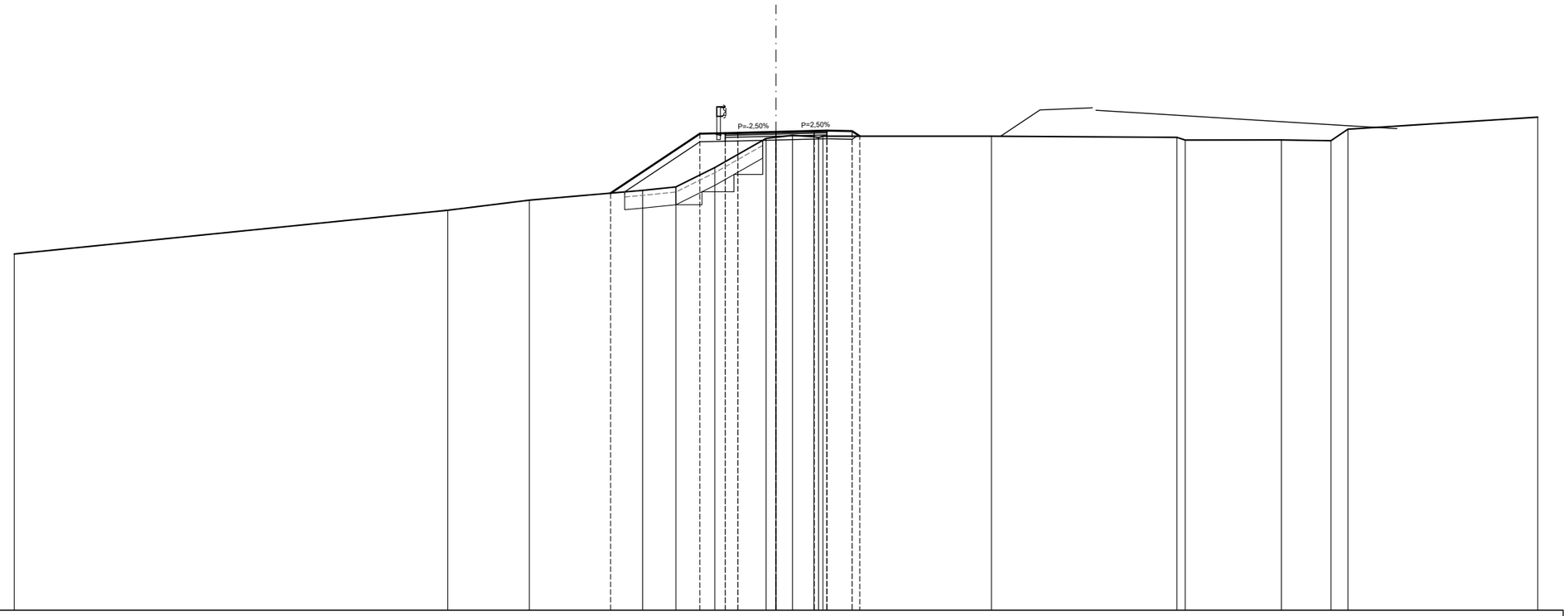

SCALA 1:200

Q.R. 570,000

| | | |

SCAVI E BONIFICHE	
STERRO	1,07 m²
BONIFICA	2,62 m²
AMMORSAMENTO	3,40 m
SCOTICO	5,23 m
PIANO DI POSA IN TRINCEA	2,00 m
RILEVATI	
GRADONATURA	1,72 m²
RILEVATO	7,07 m²
TERRENO VEGETALE	4,28 m
SOVRASTRUTTURA STRADALE	
STRATO DI MISTO GRANULARE	0,60 m²
STRATO DI USURA	4,00 m
STRATO DI BINDER	4,00 m
STRATO DI BASE	4,00 m

SEZIONE N. 21
PROGRESSIVA 360,000
QUOTA PROGETTO 587,793

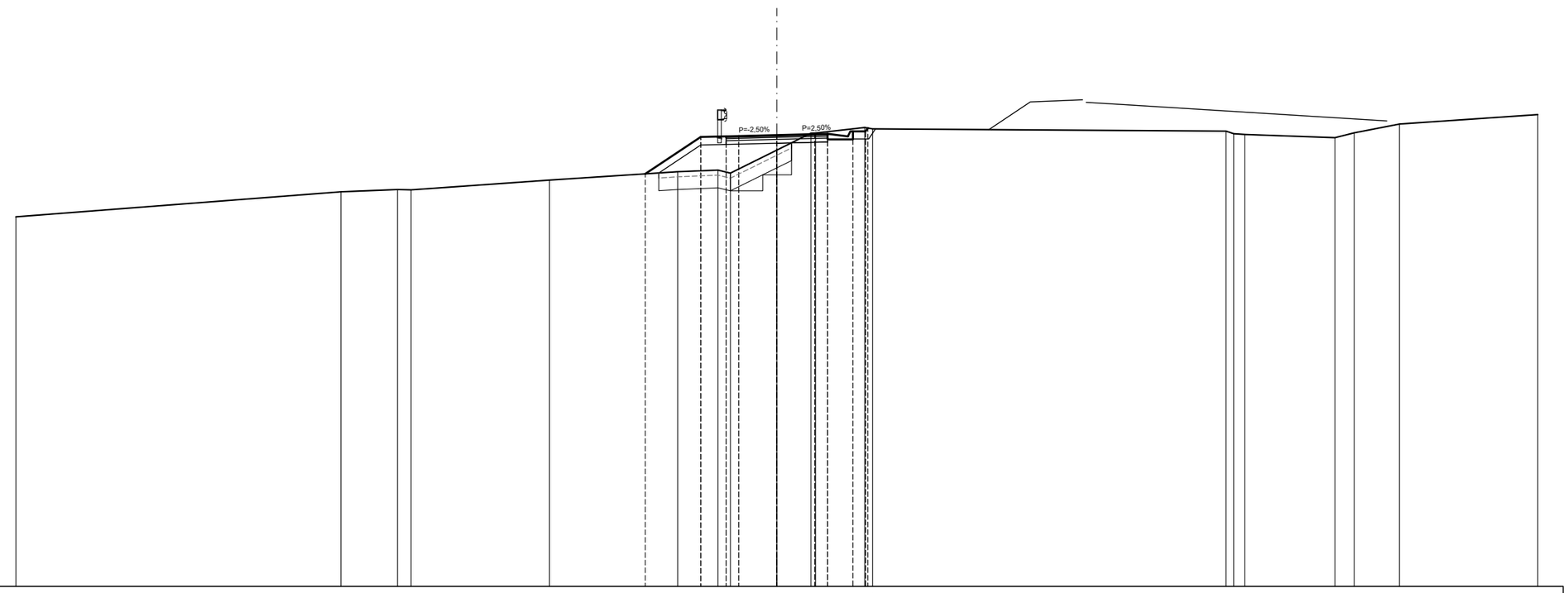

SCALA 1:200

Q.R. 570,000

| | | |

SCAVI E BONIFICHE		
STERRO	1,30	m²
BONIFICA	2,54	m²
SCOTICO	5,08	m
RILEVATI		
RILEVATO	4,71	m²
TERRENO VEGETALE	4,75	m
SOVRASTRUTTURA STRADALE		
STRATO DI MISTO GRANULARE	0,60	m²
STRATO DI USURA	4,00	m
STRATO DI BINDER	4,00	m
STRATO DI BASE	4,00	m

SEZIONE N. 22
PROGRESSIVA 380,000
QUOTA PROGETTO 586,214

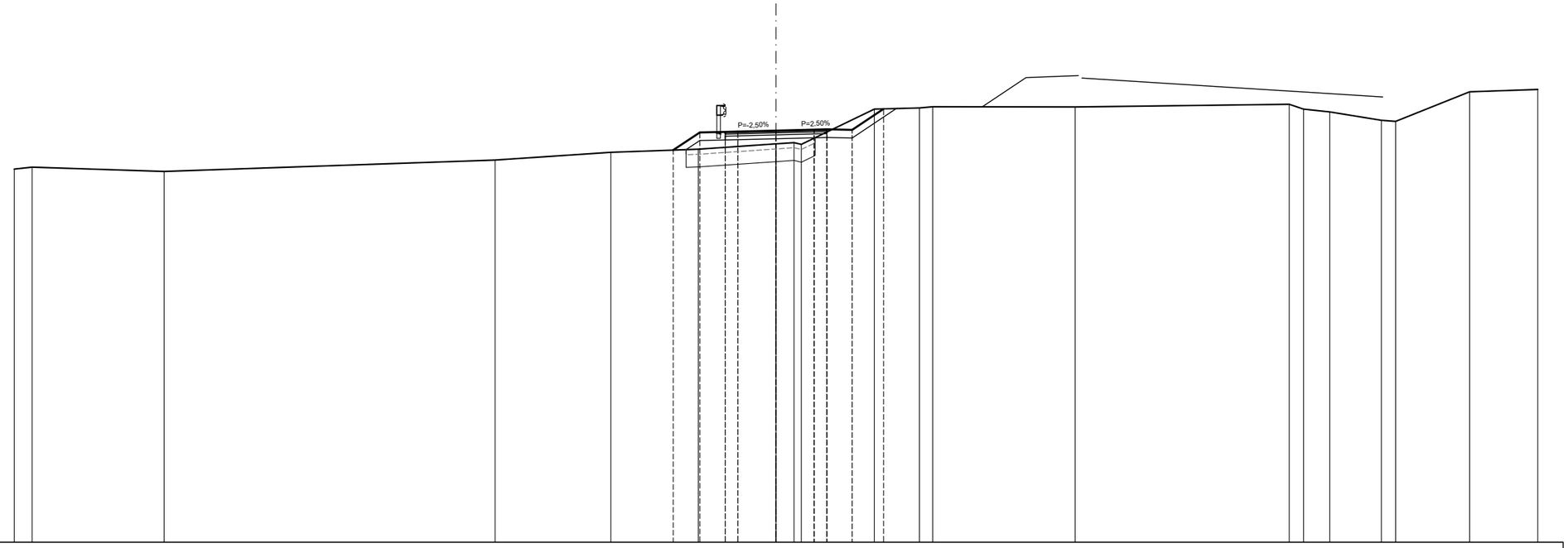

SCALA 1:200

Q.R. 570,000

| | | |

SCAVI E BONIFICHE	
STERRO	0,92 m²
BONIFICA	2,60 m²
RILEVATI	
RILEVATO	2,72 m²
TERRENO VEGETALE	1,33 m
SOVRASTRUTTURA STRADALE	
STRATO DI MISTO GRANULARE	0,60 m²
STRATO DI USURA	4,00 m
STRATO DI BINDER	4,00 m
STRATO DI BASE	4,00 m

SEZIONE N. 23
PROGRESSIVA 400,000
QUOTA PROGETTO 584,614

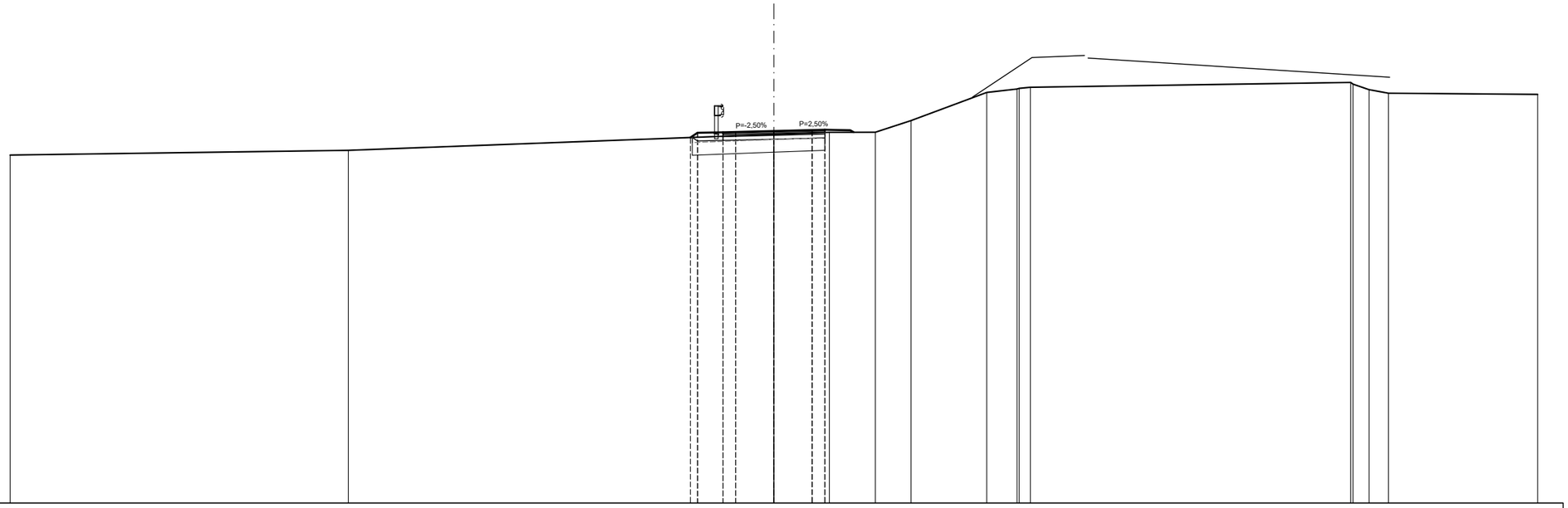

SCALA 1:200

Q.R. 570,000

| | | |

SCAVI E BONIFICHE	
STERRO	1,34 m²
BONIFICA	2,43 m²
RILEVATI	
RILEVATO	2,45 m²
TERRENO VEGETALE	1,07 m
SOVRASTRUTTURA STRADALE	
STRATO DI MISTO GRANULARE	0,60 m²
STRATO DI USURA	4,00 m
STRATO DI BINDER	4,00 m
STRATO DI BASE	4,00 m

SEZIONE N. 24
PROGRESSIVA 428,933
QUOTA PROGETTO 582,300

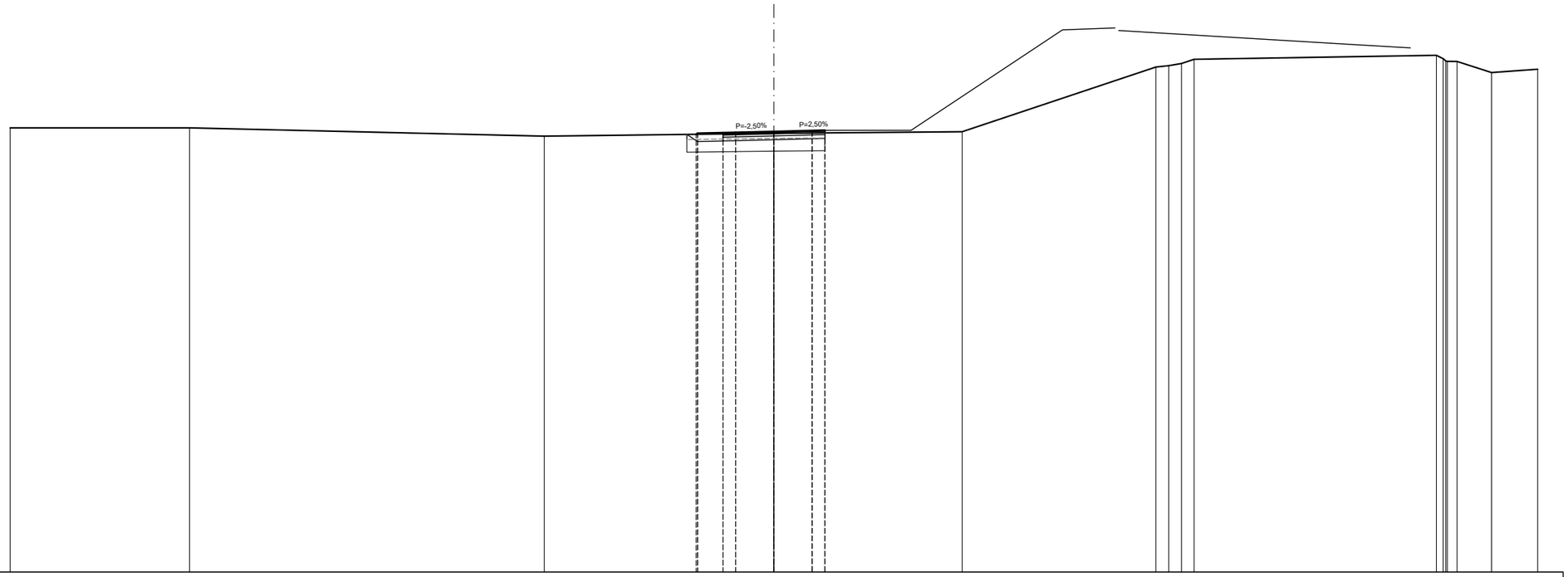

SCALA 1:200

Q.R. 565,000

| | | |

SCAVI E BONIFICHE	
STERRO	0,82 m²
BONIFICA	2,64 m²
RILEVATI	
RILEVATO	2,88 m²
TERRENO VEGETALE	1,23 m
SOVRASTRUTTURA STRADALE	
STRATO DI MISTO GRANULARE	0,60 m²
STRATO DI USURA	4,00 m
STRATO DI BINDER	4,00 m
STRATO DI BASE	4,00 m

SEZIONE N. 25
PROGRESSIVA 440,000
QUOTA PROGETTO 581,414

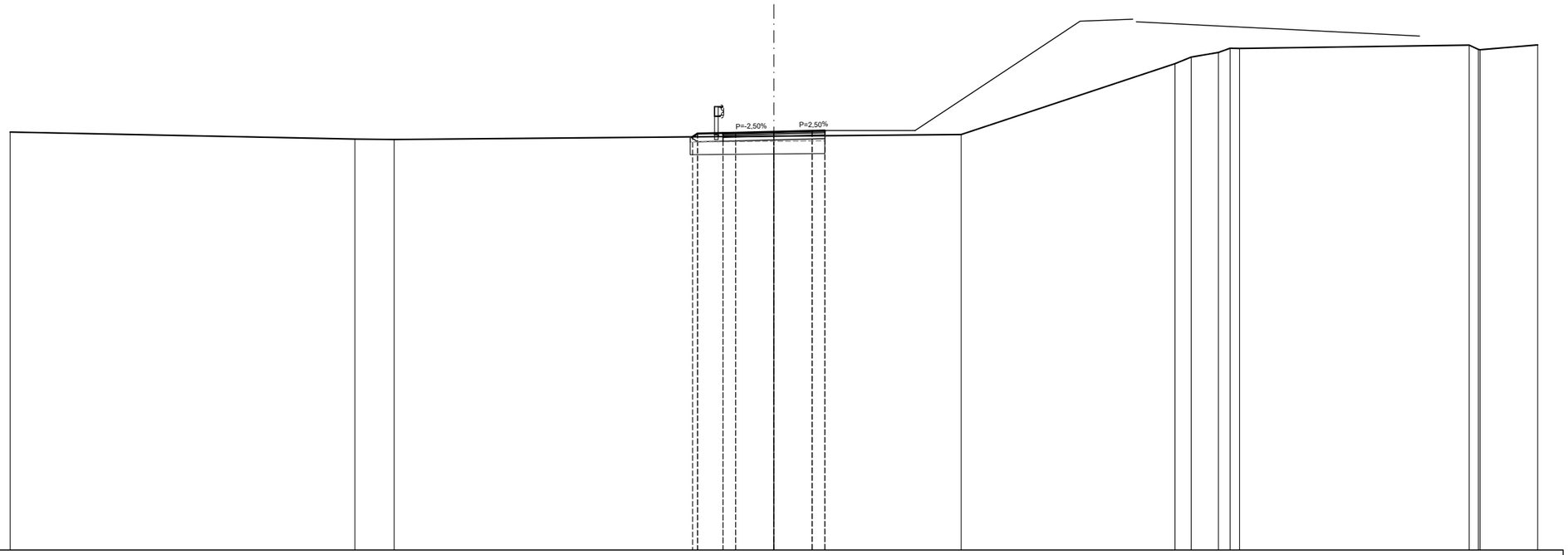

SCALA 1:200

Q.R. 565,000

| | | |

SCAVI E BONIFICHE		
BONIFICA	3,40	m²
SCOTICO	6,80	m
RILEVATI		
RILEVATO	12,05	m²
TERRENO VEGETALE	3,73	m
SOVRASTRUTTURA STRADALE		
STRATO DI MISTO GRANULARE	0,60	m²
STRATO DI USURA	4,00	m
STRATO DI BINDER	4,00	m
STRATO DI BASE	4,00	m

SEZIONE N. 26
PROGRESSIVA 460,000
QUOTA PROGETTO 579,815

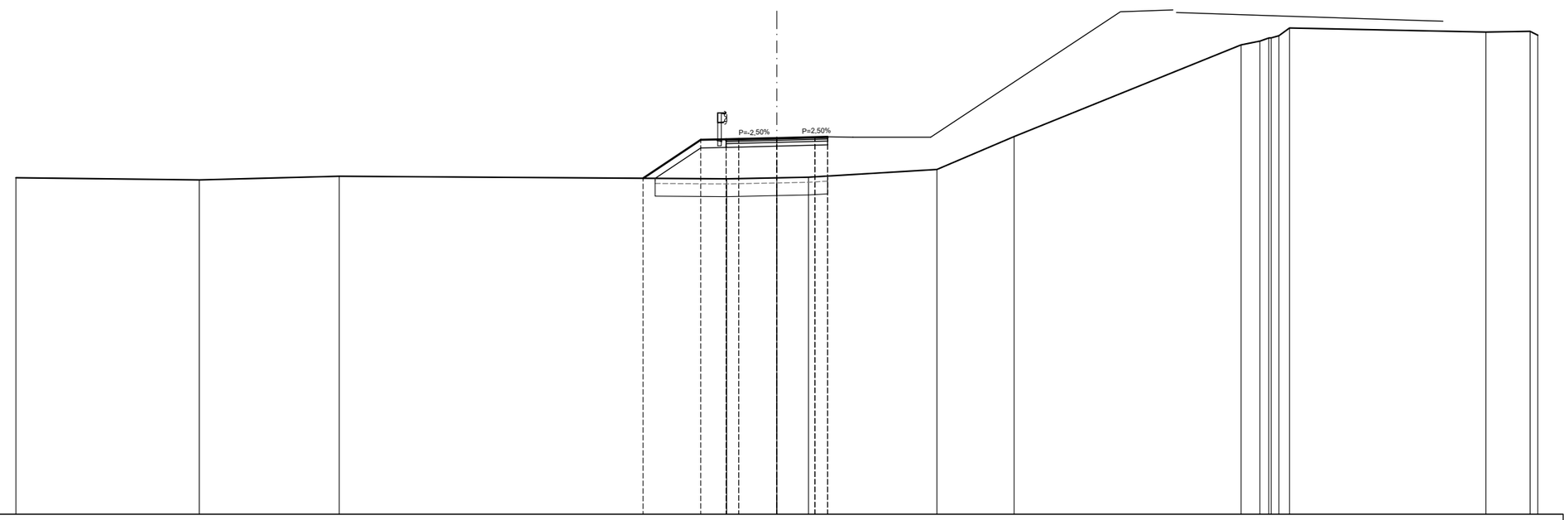

SCALA 1:200

Q.R. 565,000

| | | |

SCAVI E BONIFICHE		
BONIFICA	4,28	m²
SCOTICO	8,56	m
RILEVATI		
RILEVATO	19,12	m²
TERRENO VEGETALE	5,89	m
SOVRASTRUTTURA STRADALE		
STRATO DI MISTO GRANULARE	0,60	m²
STRATO DI USURA	4,00	m
STRATO DI BINDER	4,00	m
STRATO DI BASE	4,00	m

SEZIONE N. 27
PROGRESSIVA 480,000
QUOTA PROGETTO 578,215

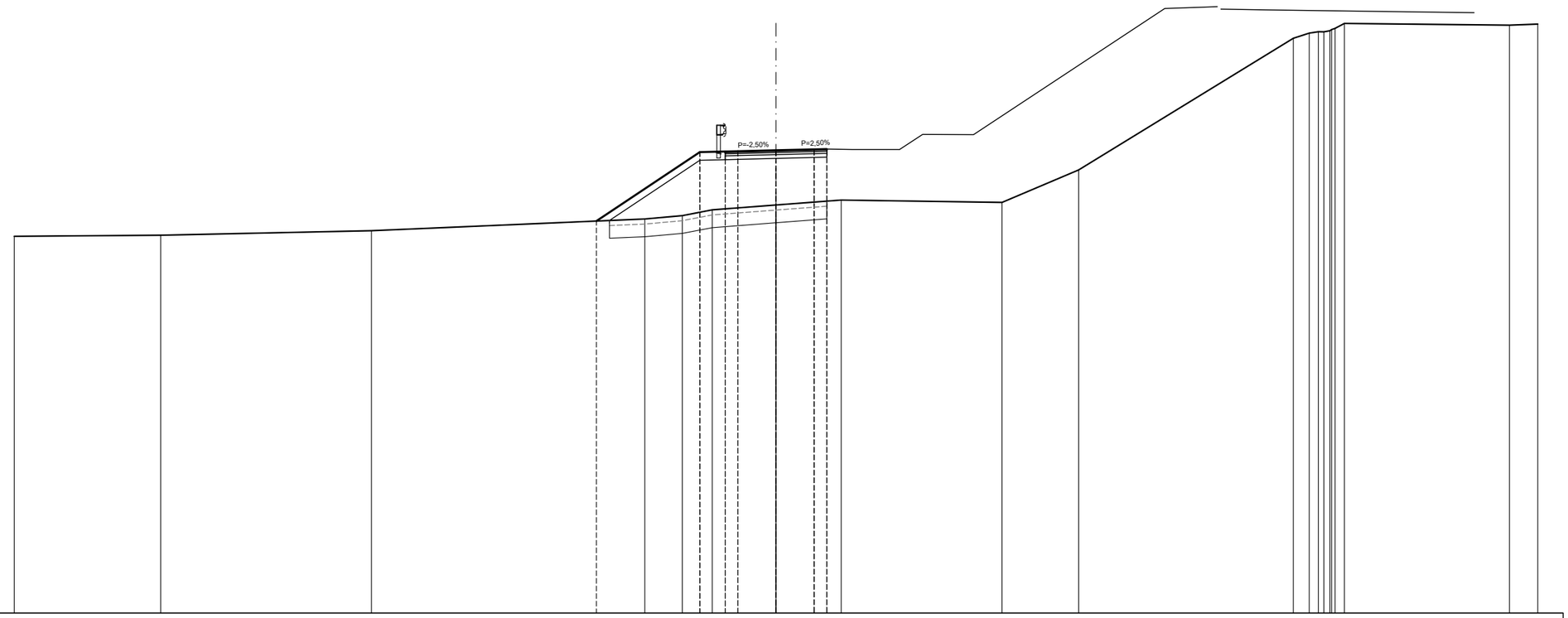

SCALA 1:200

Q.R. 560,000

| | | |

SCAVI E BONIFICHE	
STERRO	0,96 m²
BONIFICA	6,96 m²
SCOTICO	11,52 m
RILEVATI	
RILEVATO	36,94 m²
TERRENO VEGETALE	12,12 m
SOVRASTRUTTURA STRADALE	
STRATO DI MISTO GRANULARE	0,60 m²
STRATO DI USURA	4,00 m
STRATO DI BINDER	4,00 m
STRATO DI BASE	4,00 m

SEZIONE N. 28
PROGRESSIVA 500,000
QUOTA PROGETTO 576,615

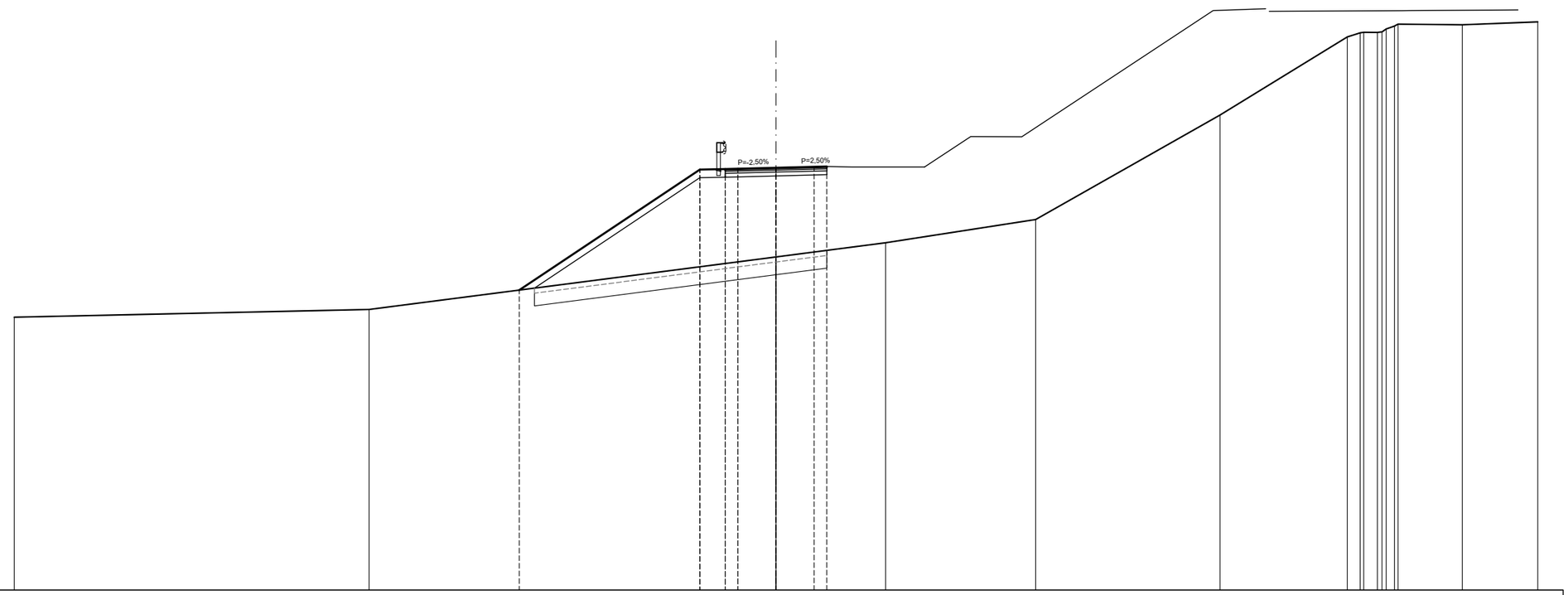

SCALA 1:200

Q.R. 560,000

QUOTE PROGETTO STRATO SUP.																							
QUOTE TERRENO	570,74																						
DISTANTE PARZIALI STRATO SUP.																							
DISTANZE PROGRESSIVE STRATO SUP.																							
DISTANZE TERRENO	-30,00																						

QUOTE PROGETTO STRATO SUP.								571,80															
QUOTE TERRENO																							
DISTANTE PARZIALI STRATO SUP.								0,00															
DISTANZE PROGRESSIVE STRATO SUP.								-10,11															
DISTANZE TERRENO								-10,11															

QUOTE PROGETTO STRATO SUP.							576,55	576,57	576,58														
QUOTE TERRENO																							
DISTANTE PARZIALI STRATO SUP.							7,11	1,00	0,50														
DISTANZE PROGRESSIVE STRATO SUP.							-3,00	-2,00	-1,50														
DISTANZE TERRENO							-3,00	-2,00															

QUOTE PROGETTO STRATO SUP.								576,62															
QUOTE TERRENO								573,11															
DISTANTE PARZIALI STRATO SUP.								1,50															
DISTANZE PROGRESSIVE STRATO SUP.								0,00															
DISTANZE TERRENO								0,00															

QUOTE PROGETTO STRATO SUP.							576,65	576,67															
QUOTE TERRENO																							
DISTANTE PARZIALI STRATO SUP.							1,50	0,50															
DISTANZE PROGRESSIVE STRATO SUP.							1,50	2,00															
DISTANZE TERRENO																							

QUOTE PROGETTO STRATO SUP.																							
QUOTE TERRENO								573,67															
DISTANTE PARZIALI STRATO SUP.																							
DISTANZE PROGRESSIVE STRATO SUP.																							
DISTANZE TERRENO								4,32															

QUOTE PROGETTO STRATO SUP.																							
QUOTE TERRENO								574,58															
DISTANTE PARZIALI STRATO SUP.																							
DISTANZE PROGRESSIVE STRATO SUP.																							
DISTANZE TERRENO								10,23															

QUOTE PROGETTO STRATO SUP.																							
QUOTE TERRENO								578,69															
DISTANTE PARZIALI STRATO SUP.																							
DISTANZE PROGRESSIVE STRATO SUP.																							
DISTANZE TERRENO								17,49															

QUOTE PROGETTO STRATO SUP.																							
QUOTE TERRENO								581,76	581,92	581,94	582,19	582,27											
DISTANTE PARZIALI STRATO SUP.																							
DISTANZE PROGRESSIVE STRATO SUP.																							
DISTANZE TERRENO								22,50	23,01	23,69	24,36												

QUOTE PROGETTO STRATO SUP.																							
QUOTE TERRENO													582,24										
DISTANTE PARZIALI STRATO SUP.																							
DISTANZE PROGRESSIVE STRATO SUP.																							
DISTANZE TERRENO													27,03										

QUOTE PROGETTO STRATO SUP.																							
QUOTE TERRENO														582,36									
DISTANTE PARZIALI STRATO SUP.																							
DISTANZE PROGRESSIVE STRATO SUP.																							
DISTANZE TERRENO														30,00									

SCAVI E BONIFICHE		
BONIFICA	7,71	m²
SCOTICO	15,42	m
RILEVATI		
RILEVATO	46,81	m²
TERRENO VEGETALE	13,86	m
SOVRASTRUTTURA STRADALE		
STRATO DI MISTO GRANULARE	0,60	m²
STRATO DI USURA	4,00	m
STRATO DI BINDER	4,00	m
STRATO DI BASE	4,00	m

SEZIONE N. 29
PROGRESSIVA 520,000
QUOTA PROGETTO 575,015

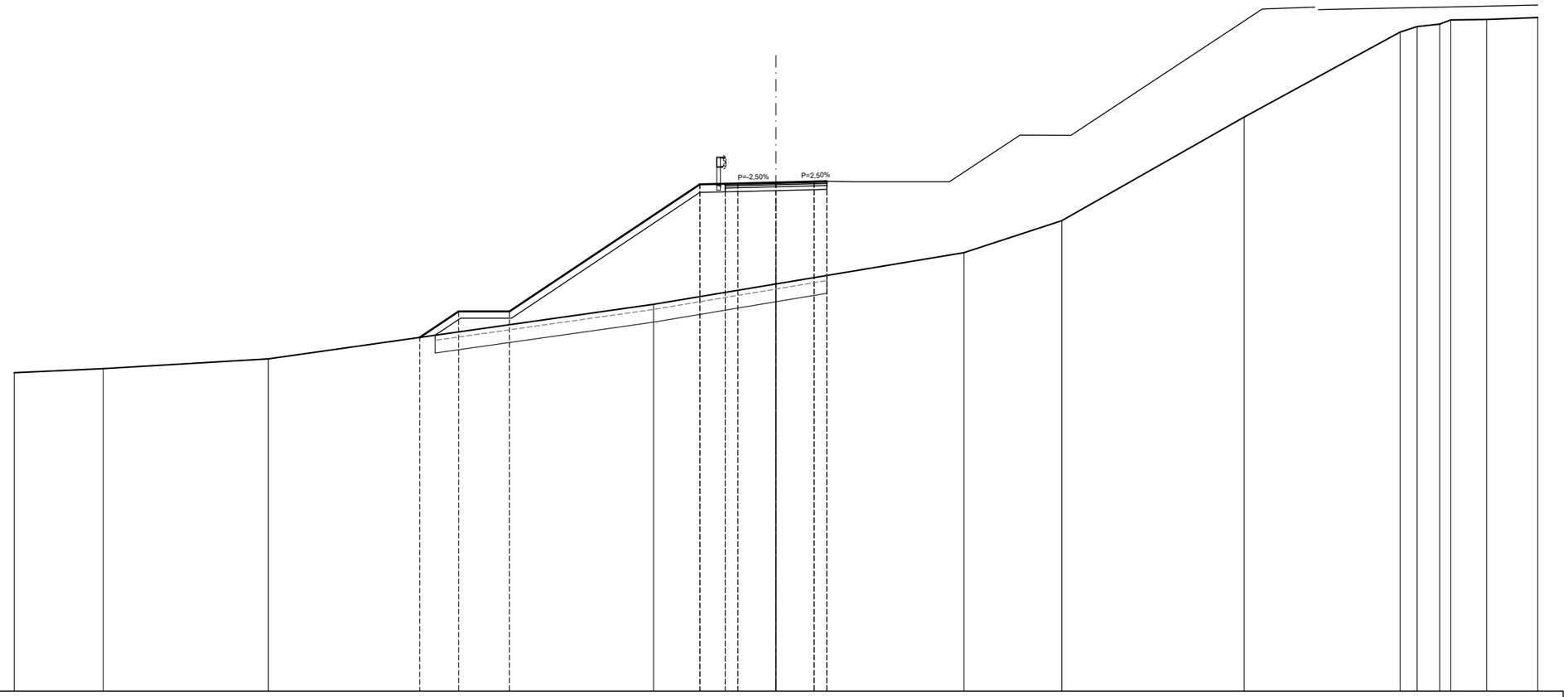

SCALA 1:200

Q.R. 555,000

QUOTE PROGETTO STRATO SUP.				568,92	569,95	569,95			574,95	574,97	574,98	575,02	575,05	575,07									
QUOTE TERRENO	567,53	567,69	568,08					570,22				571,02			572,26	573,51	577,59	580,93	581,15	581,25	581,41	581,43	581,50
DISTANTE PARZIALI STRATO SUP.				0,00	1,54	2,00			7,50	1,00	0,50	1,50	1,50	0,50									
DISTANZE PROGRESSIVE STRATO SUP.				-14,03	-12,50	-10,50			-3,00	-2,00	-1,50	0,00	1,50	2,00									
DISTANZE TERRENO	-30,00	-26,50	-19,99	-14,03	-12,50	-10,50		-4,82	-3,00	-2,00	0,00	0,06			7,40	11,25	18,44	24,58	25,25	26,14	26,58	27,99	30,00

SCAVI E BONIFICHE		
BONIFICA	8,59	m²
SCOTICO	17,17	m
RILEVATI		
RILEVATO	64,51	m²
TERRENO VEGETALE	15,91	m
SOVRASTRUTTURA STRADALE		
STRATO DI MISTO GRANULARE	0,60	m²
STRATO DI USURA	4,00	m
STRATO DI BINDER	4,00	m
STRATO DI BASE	4,00	m

SEZIONE N. 30
PROGRESSIVA 540,000
QUOTA PROGETTO 573,416

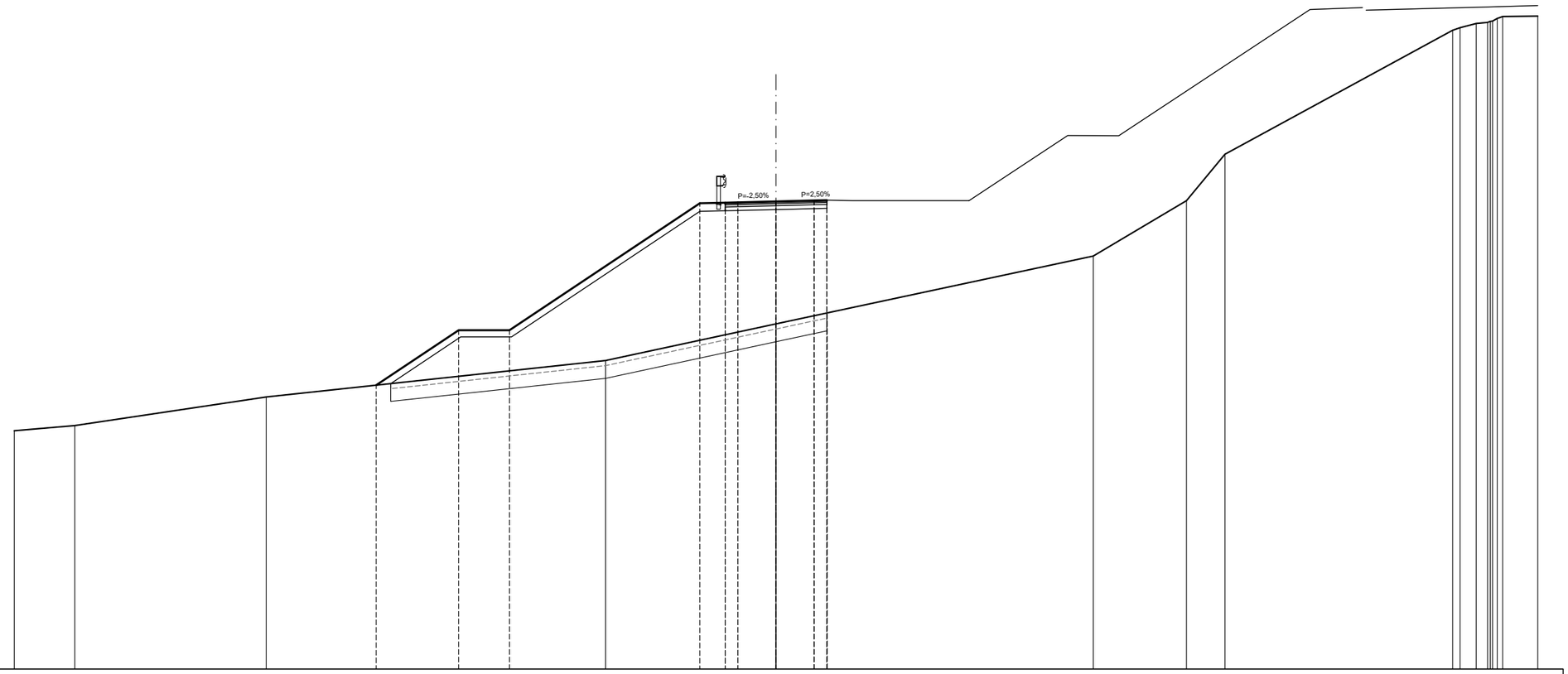

SCALA 1:200

Q.R. 555,000

QUOTE PROGETTO STRATO SUP.					566,18	568,35	568,35			573,35	573,37	573,38	573,42	573,45	573,47									
QUOTE TERRENO	564,39	564,59		565,71					567,15				568,59				571,27		573,45	575,27		580,16	580,26	580,42	580,46	580,70	580,71
DISTANTE PARZIALI STRATO SUP.					0,00	3,25	2,00			7,50	1,00	0,50	1,50	1,50	0,50									
DISTANZE PROGRESSIVE STRATO SUP.					-15,74	-12,50	-10,50			-3,00	-2,00	-1,50	0,00	1,50	2,00									
DISTANZE TERRENO	-30,00	-27,62		-20,07	-15,74	-12,50	-10,50		-6,71	-3,00	-2,00		0,00	2,02			12,49		16,17	17,68		26,65	26,94	27,58	28,62	28,76	30,00

SCAVI E BONIFICHE		
BONIFICA	9,08	m²
SCOTICO	18,17	m
RILEVATI		
RILEVATO	63,82	m²
TERRENO VEGETALE	17,19	m
SOVRASTRUTTURA STRADALE		
STRATO DI MISTO GRANULARE	0,60	m²
STRATO DI USURA	4,00	m
STRATO DI BINDER	4,00	m
STRATO DI BASE	4,00	m

SEZIONE N. 31
PROGRESSIVA 560,000
QUOTA PROGETTO 571,816

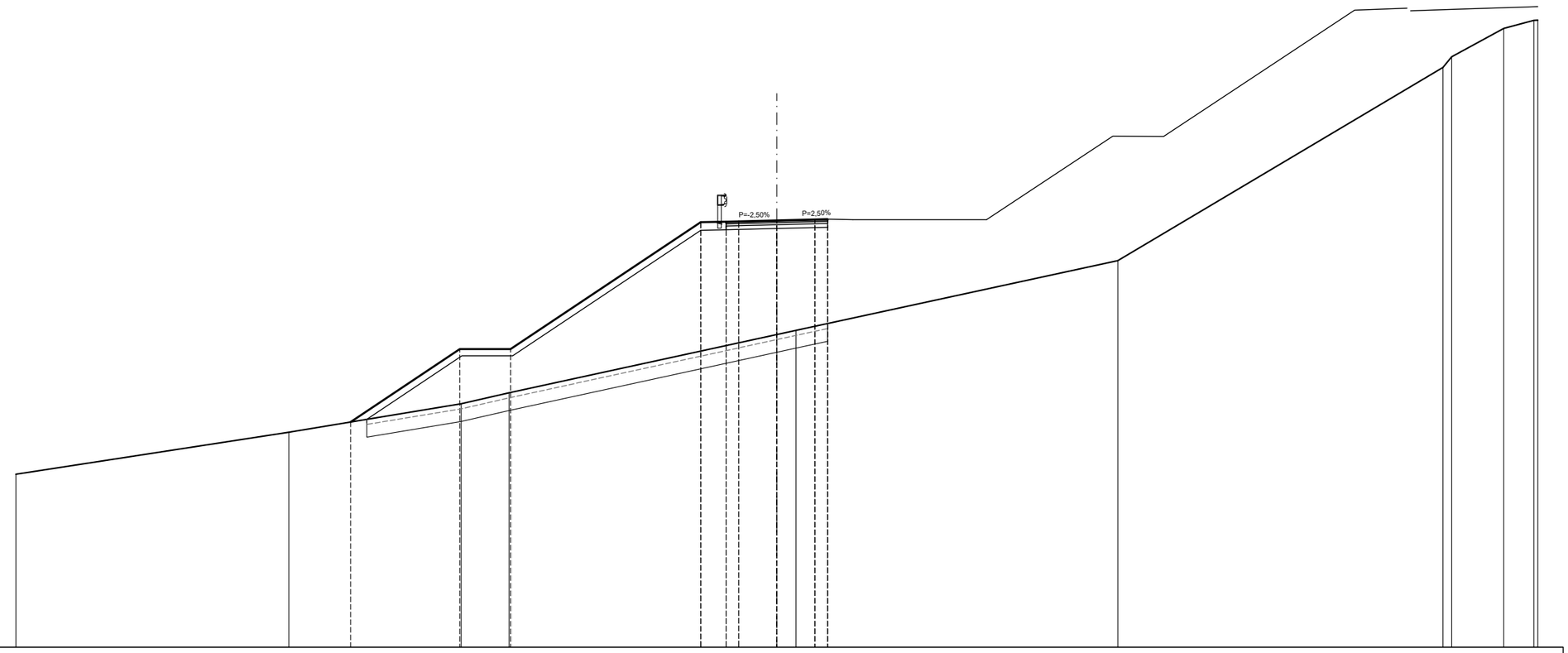

SCALA 1:200

Q.R. 555,000

| | | |

SCAVI E BONIFICHE	
BONIFICA	9,20 m²
SCOTICO	18,40 m
RILEVATI	
GRADONATURA	6,76 m²
RILEVATO	67,73 m²
TERRENO VEGETALE	17,48 m
SOVRASTRUTTURA STRADALE	
STRATO DI MISTO GRANULARE	0,60 m²
STRATO DI USURA	4,00 m
STRATO DI BINDER	4,00 m
STRATO DI BASE	4,00 m

SEZIONE N. 32
PROGRESSIVA 580,000
QUOTA PROGETTO 570,216

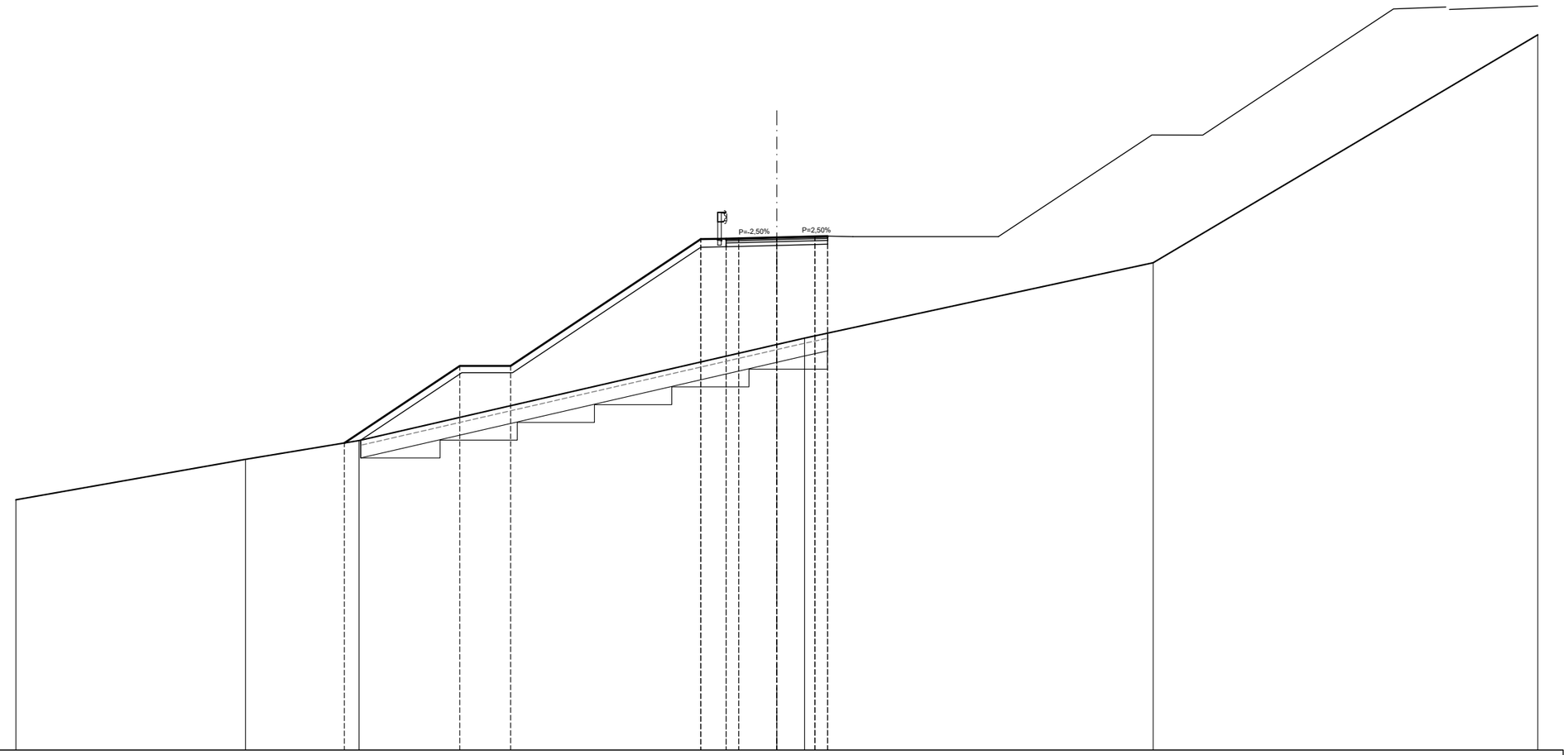

SCALA 1:200

Q.R. 550,000

| | | |

SCAVI E BONIFICHE		
BONIFICA	8,98	m²
SCOTICO	17,96	m
RILEVATI		
GRADONATURA	6,51	m²
RILEVATO	63,39	m²
TERRENO VEGETALE	17,06	m
SOVRASTRUTTURA STRADALE		
STRATO DI MISTO GRANULARE	0,60	m²
STRATO DI USURA	4,00	m
STRATO DI BINDER	4,00	m
STRATO DI BASE	4,00	m

SEZIONE N. 33
PROGRESSIVA 600,000
QUOTA PROGETTO 568,616

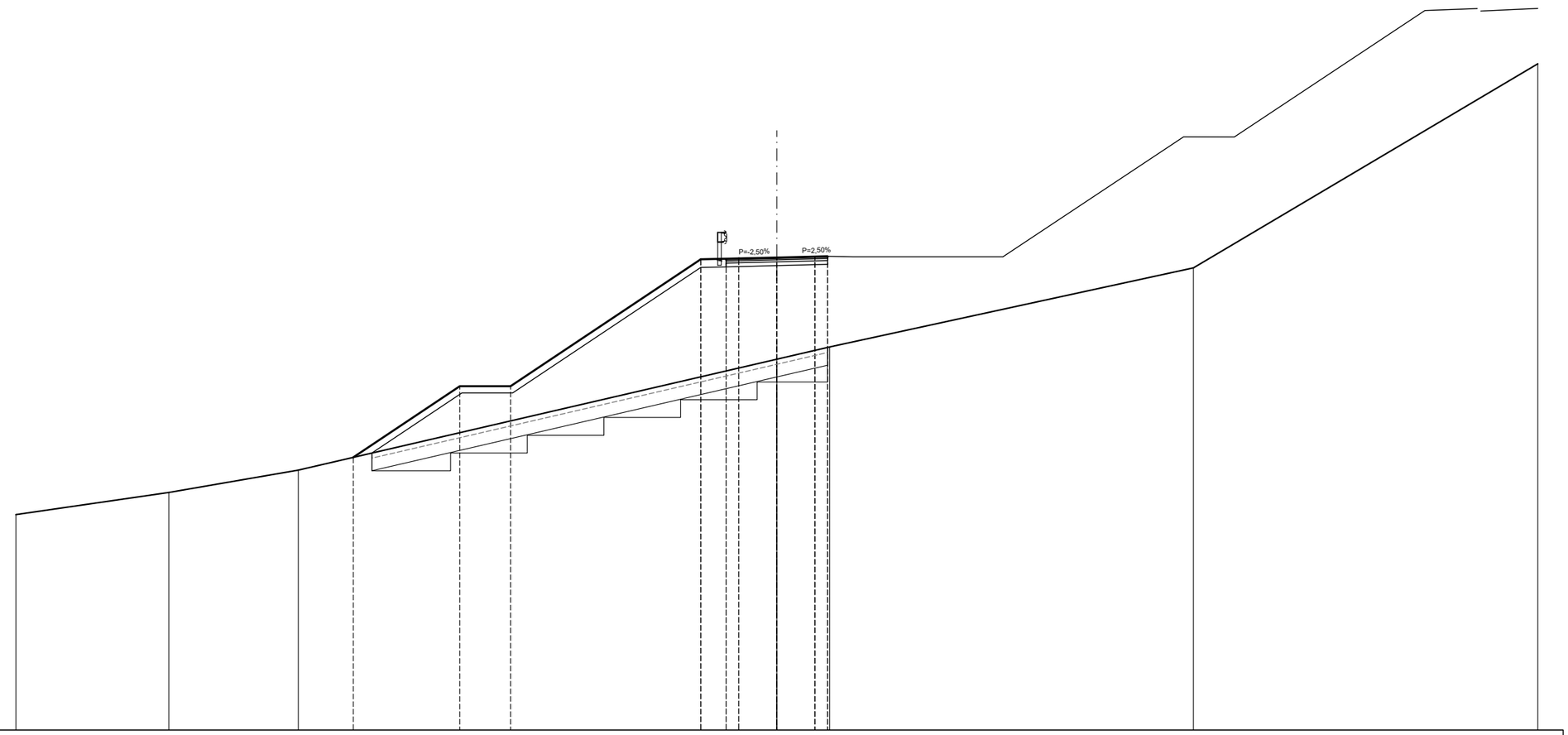

SCALA 1:200

Q.R. 550,000

QUOTE PROGETTO STRATO SUP.				560,74	563,55	563,55	568,55	568,57	568,58	568,62	568,65	568,67		
QUOTE TERRENO	558,49	559,36	560,24							564,61	565,09		568,21	576,25
DISTANTE PARZIALI STRATO SUP.				0,00	4,20	2,00	7,50	1,00	0,50	1,50	1,50	0,50		
DISTANZE PROGRESSIVE STRATO SUP.				-16,70	-12,50	-10,50	-3,00	-2,00	-1,50	0,00	1,50	2,00		
DISTANZE TERRENO	-30,00	-23,97	-18,87	-16,70	-12,50	-10,50	-3,00	-2,00		0,00	2,08		16,42	30,00

SCAVI E BONIFICHE		
BONIFICA	8,74	m²
SCOTICO	17,47	m
RILEVATI		
GRADONATURA	6,30	m²
RILEVATO	58,18	m²
TERRENO VEGETALE	16,49	m
SOVRASTRUTTURA STRADALE		
STRATO DI MISTO GRANULARE	0,60	m²
STRATO DI USURA	4,00	m
STRATO DI BINDER	4,00	m
STRATO DI BASE	4,00	m

SEZIONE N. 34
PROGRESSIVA 611,718
QUOTA PROGETTO 567,679

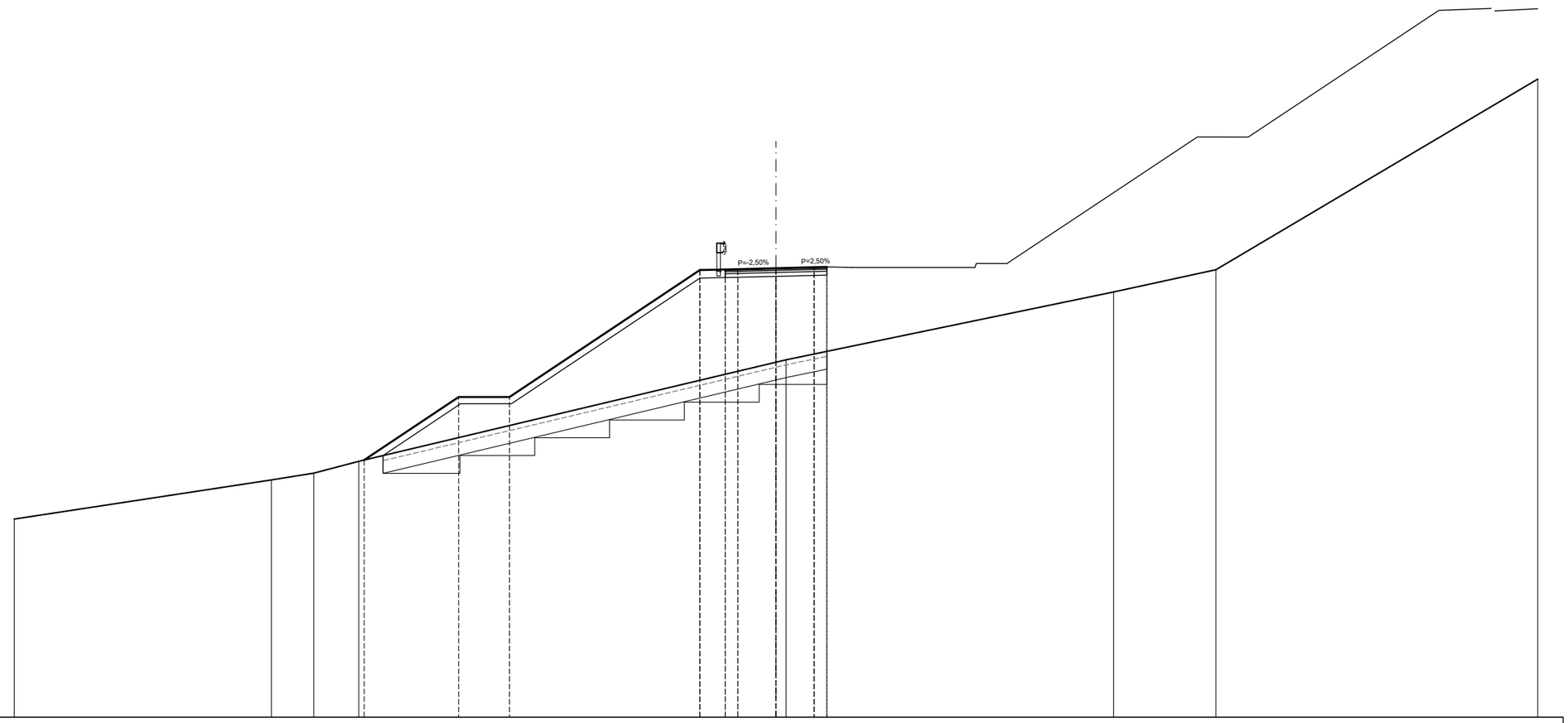

SCALA 1:200

Q.R. 550,000

QUOTE PROGETTO STRATO SUP.							560,13		562,61		562,61				567,61	567,63 567,64	567,68		567,72 567,73					
QUOTE TERRENO	557,80			559,34	559,61		560,07										563,98 564,07				566,74		567,62	575,12
DISTANTE PARZIALI STRATO SUP.							0,00		3,72		2,00				7,50	1,00 0,50	1,50		1,50 0,50					
DISTANZE PROGRESSIVE STRATO SUP.							-16,22		-12,50		-10,50				-3,00	-2,00 -1,50	0,00		1,50 2,00					
DISTANZE TERRENO	-30,00			-19,87	-18,21		-16,43 -16,22		-12,50		-10,50				-3,00	-2,00	0,00 0,40				13,30		17,33	30,00

SCAVI E BONIFICHE		
BONIFICA	8,54	m²
SCOTICO	17,08	m
RILEVATI		
GRADONATURA	5,70	m²
RILEVATO	48,12	m²
TERRENO VEGETALE	15,87	m
SOVRASTRUTTURA STRADALE		
STRATO DI MISTO GRANULARE	0,60	m²
STRATO DI USURA	4,00	m
STRATO DI BINDER	4,00	m
STRATO DI BASE	4,00	m

SEZIONE N. 35
PROGRESSIVA 618,422
QUOTA PROGETTO 567,143

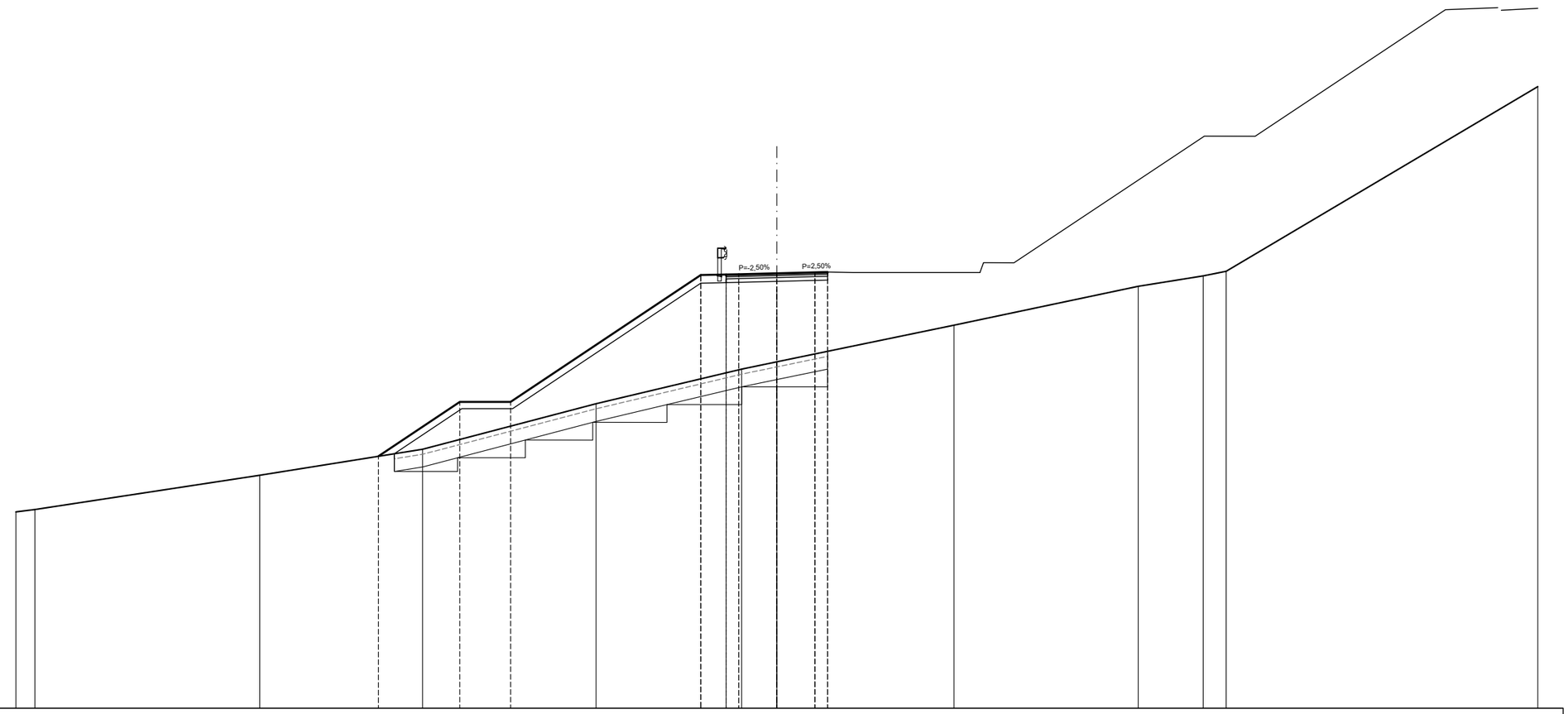

SCALA 1:200

Q.R. 550,000

| | | |

SCAVI E BONIFICHE		
STERRO	0,10	m²
BONIFICA	8,62	m²
SCOTICO	16,31	m
RILEVATI		
GRADONATURA	0,80	m²
RILEVATO	41,73	m²
TERRENO VEGETALE	15,94	m
SOVRASTRUTTURA STRADALE		
STRATO DI MISTO GRANULARE	0,60	m²
STRATO DI USURA	4,00	m
STRATO DI BINDER	4,00	m
STRATO DI BASE	4,00	m

SEZIONE N. 36
PROGRESSIVA 643,000
QUOTA PROGETTO 565,177

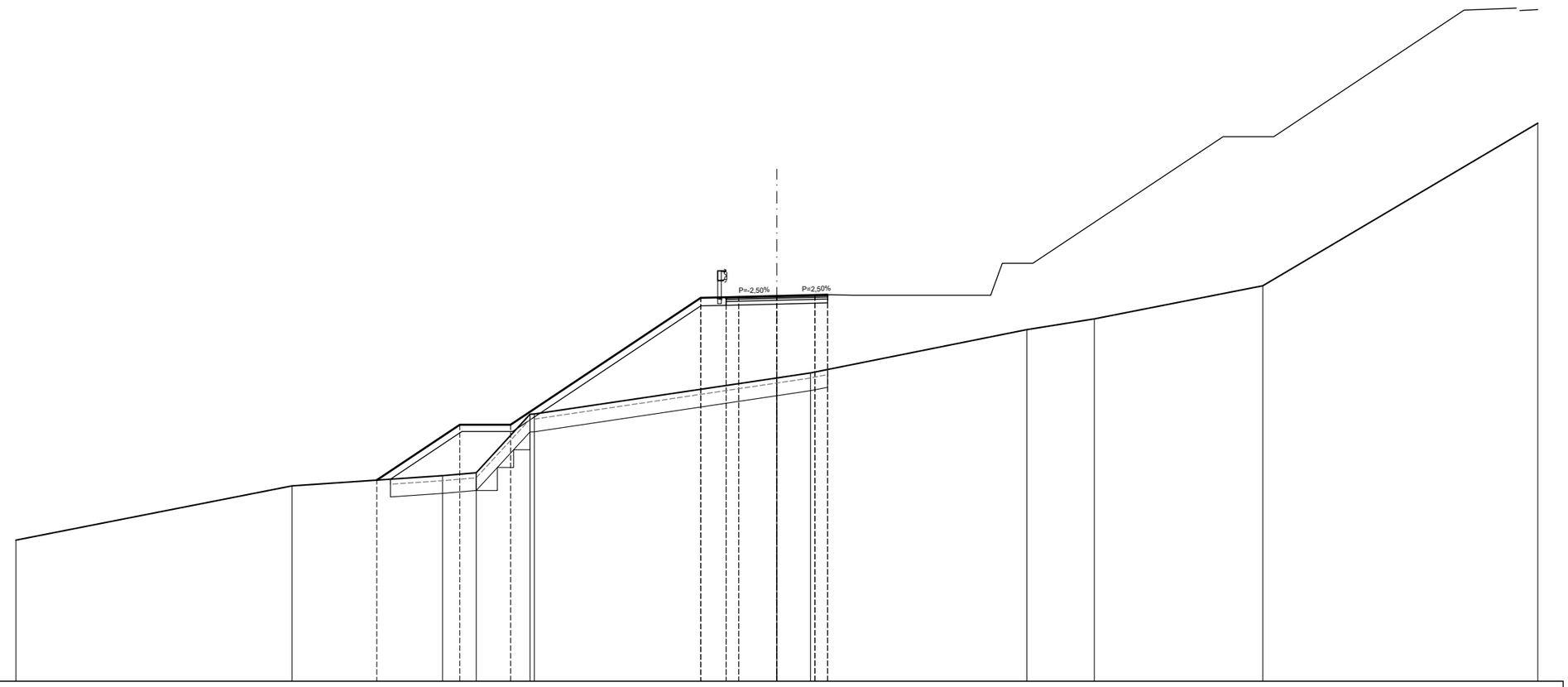

SCALA 1:200

Q.R. 550,000

| | | |

SCAVI E BONIFICHE		
BONIFICA	8,78	m²
SCOTICO	17,56	m
RILEVATI		
GRADONATURA	5,76	m²
RILEVATO	95,73	m²
TERRENO VEGETALE	16,46	m
SOVRASTRUTTURA STRADALE		
STRATO DI MISTO GRANULARE	0,60	m²
STRATO DI USURA	4,00	m
STRATO DI BINDER	4,00	m
STRATO DI BASE	4,00	m

SEZIONE N. 37
PROGRESSIVA 660,000
QUOTA PROGETTO 563,817

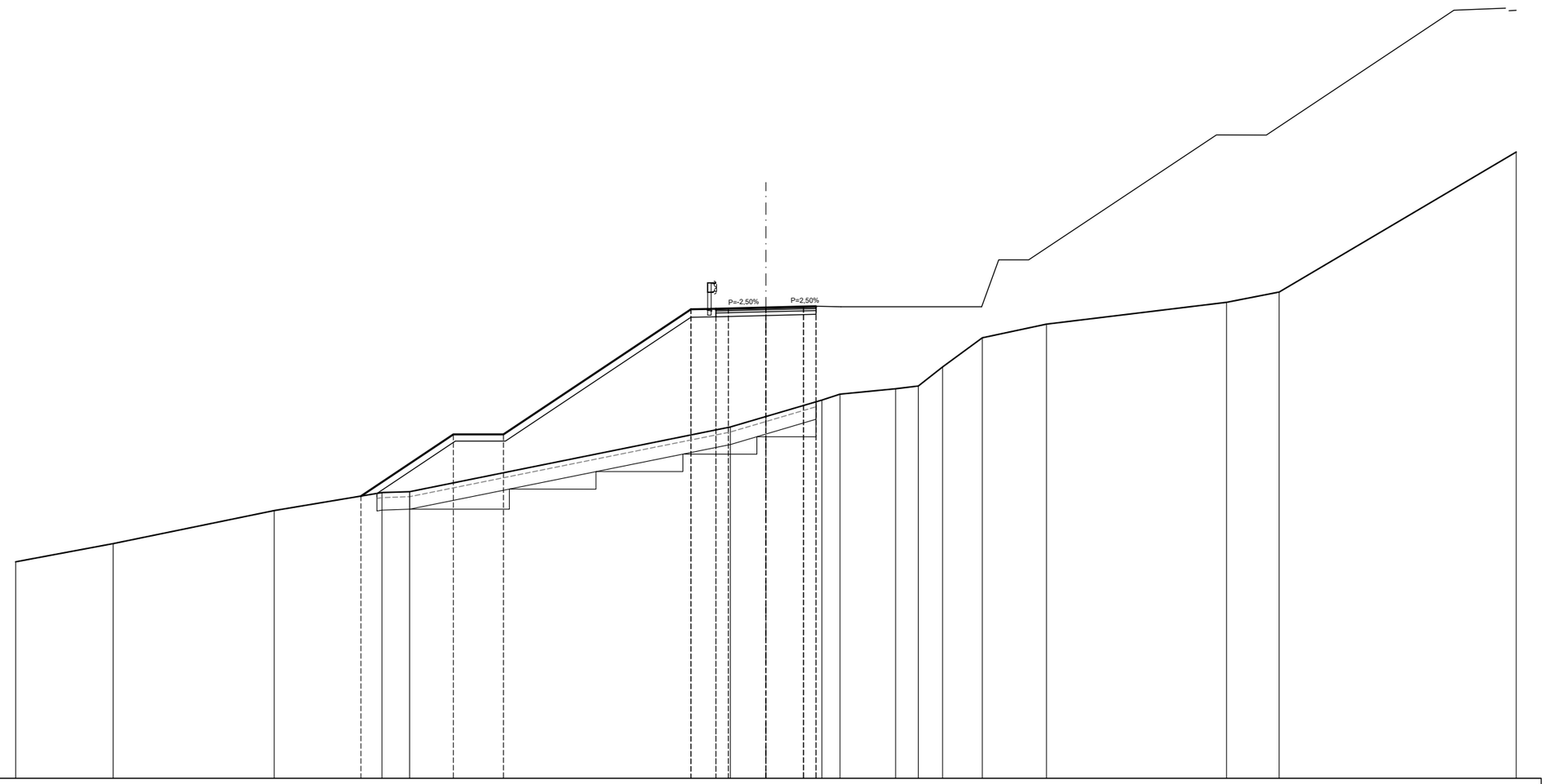

SCALA 1:200

Q.R. 545,000

QUOTE PROGETTO STRATO SUP.									556,28		558,75	558,75					563,75	563,77	563,78	563,82	563,85	563,87									
QUOTE TERRENO	553,65		554,38				555,70		556,42	556,46									559,04	559,46	560,12	560,35		560,57	560,68	561,44	562,61		563,15			564,03	564,44			570,03
DISTANTE PARZIALI STRATO SUP.									0,00		3,70	2,00					7,50	1,00	0,50	1,50	1,50	0,50									
DISTANZE PROGRESSIVE STRATO SUP.									-16,20		-12,50	-10,50					-3,00	-2,00	-1,50	0,00	1,50	2,00									
DISTANZE TERRENO	-30,00		-26,10				-19,66		-16,20	-15,35	-14,25	-12,50	-10,50				-3,00	-2,00	-1,42	0,00	2,24	2,96		5,18	6,09	7,07	8,65		11,22			18,42	20,52			30,00

SCAVI E BONIFICHE		
BONIFICA	8,52	m²
SCOTICO	17,03	m
RILEVATI		
GRADONATURA	6,09	m²
RILEVATO	52,32	m²
TERRENO VEGETALE	15,90	m
SOVRASTRUTTURA STRADALE		
STRATO DI MISTO GRANULARE	0,60	m²
STRATO DI USURA	4,00	m
STRATO DI BINDER	4,00	m
STRATO DI BASE	4,00	m

SEZIONE N. 38
PROGRESSIVA 680,000
QUOTA PROGETTO 562,217

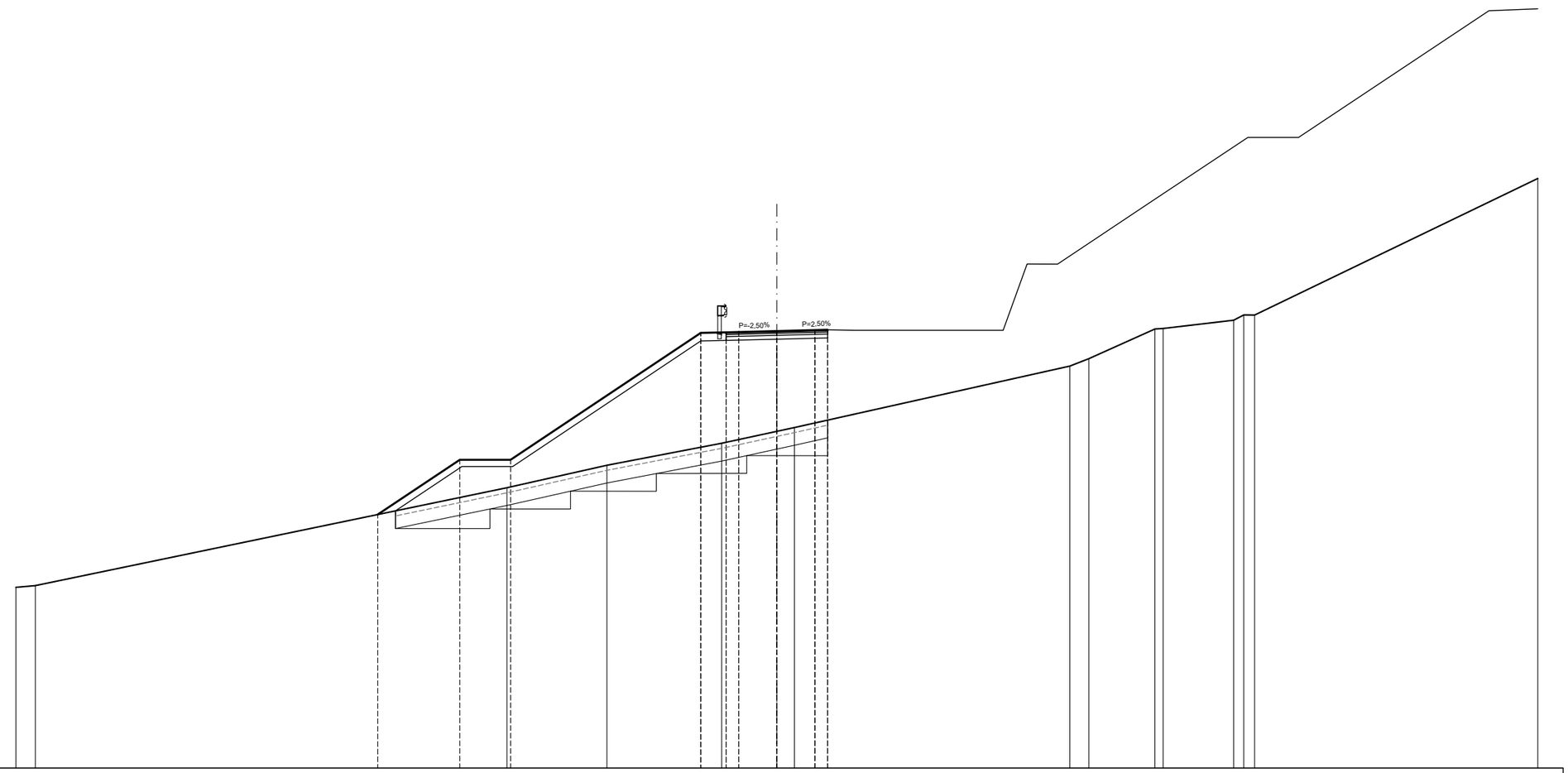

SCALA 1:200

Q.R. 545,000

| | | |

SCAVI E BONIFICHE	
STERRO	0,13 m²
BONIFICA	7,49 m²
SCOTICO	13,64 m
RILEVATI	
GRADONATURA	5,28 m²
RILEVATO	39,50 m²
TERRENO VEGETALE	13,46 m
SOVRASTRUTTURA STRADALE	
STRATO DI MISTO GRANULARE	0,60 m²
STRATO DI USURA	4,00 m
STRATO DI BINDER	4,00 m
STRATO DI BASE	4,00 m

SEZIONE N. 39
PROGRESSIVA 700,000
QUOTA PROGETTO 560,672

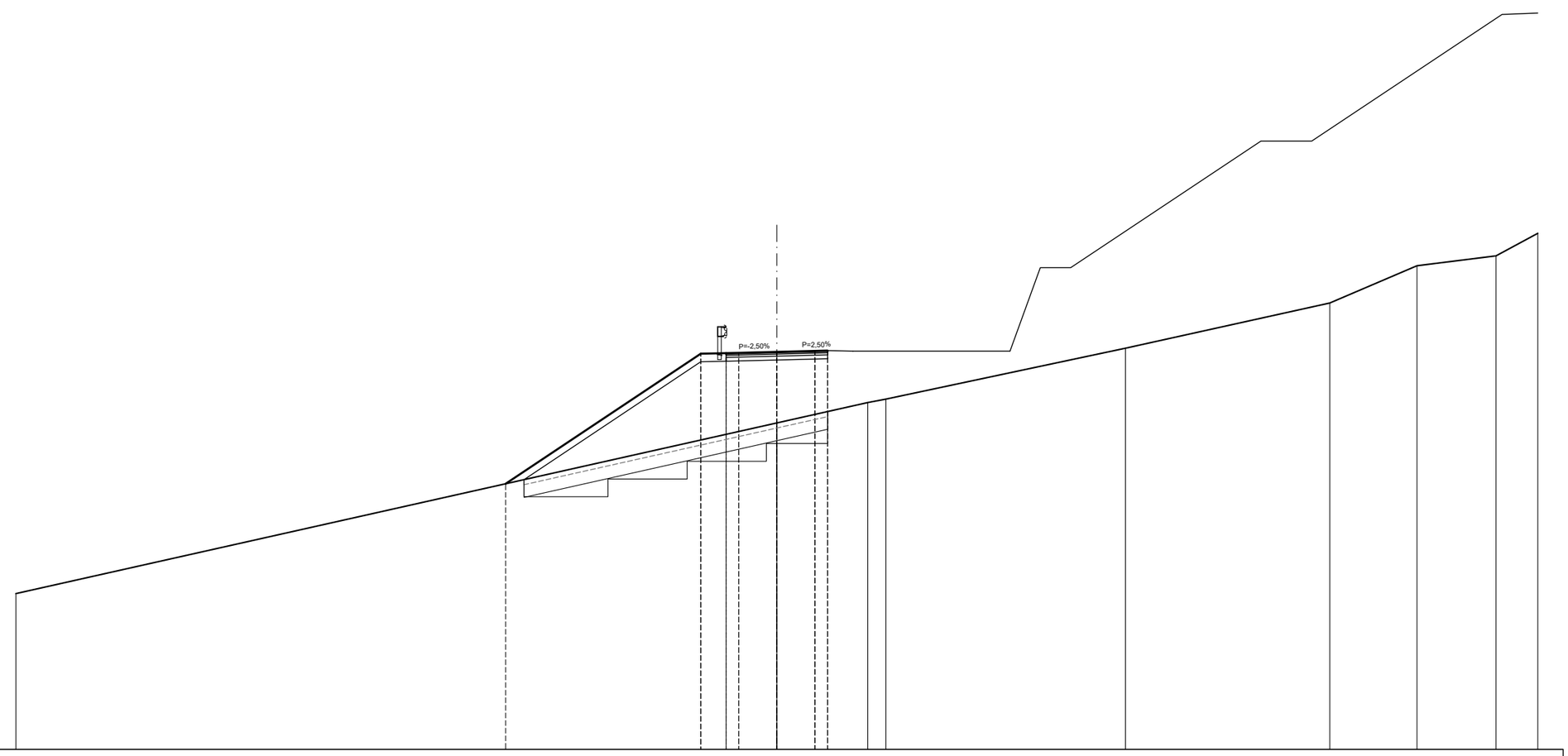

SCALA 1:200

Q.R. 545,000

| | | |

SCAVI E BONIFICHE	
STERRO	0,46 m²
BONIFICA	7,20 m²
SCOTICO	12,13 m
RILEVATI	
GRADONATURA	5,19 m²
RILEVATO	36,31 m²
TERRENO VEGETALE	13,00 m
SOVRASTRUTTURA STRADALE	
STRATO DI MISTO GRANULARE	0,60 m²
STRATO DI USURA	4,00 m
STRATO DI BINDER	4,00 m
STRATO DI BASE	4,00 m

SEZIONE N. 40
PROGRESSIVA 712,553
QUOTA PROGETTO 559,828

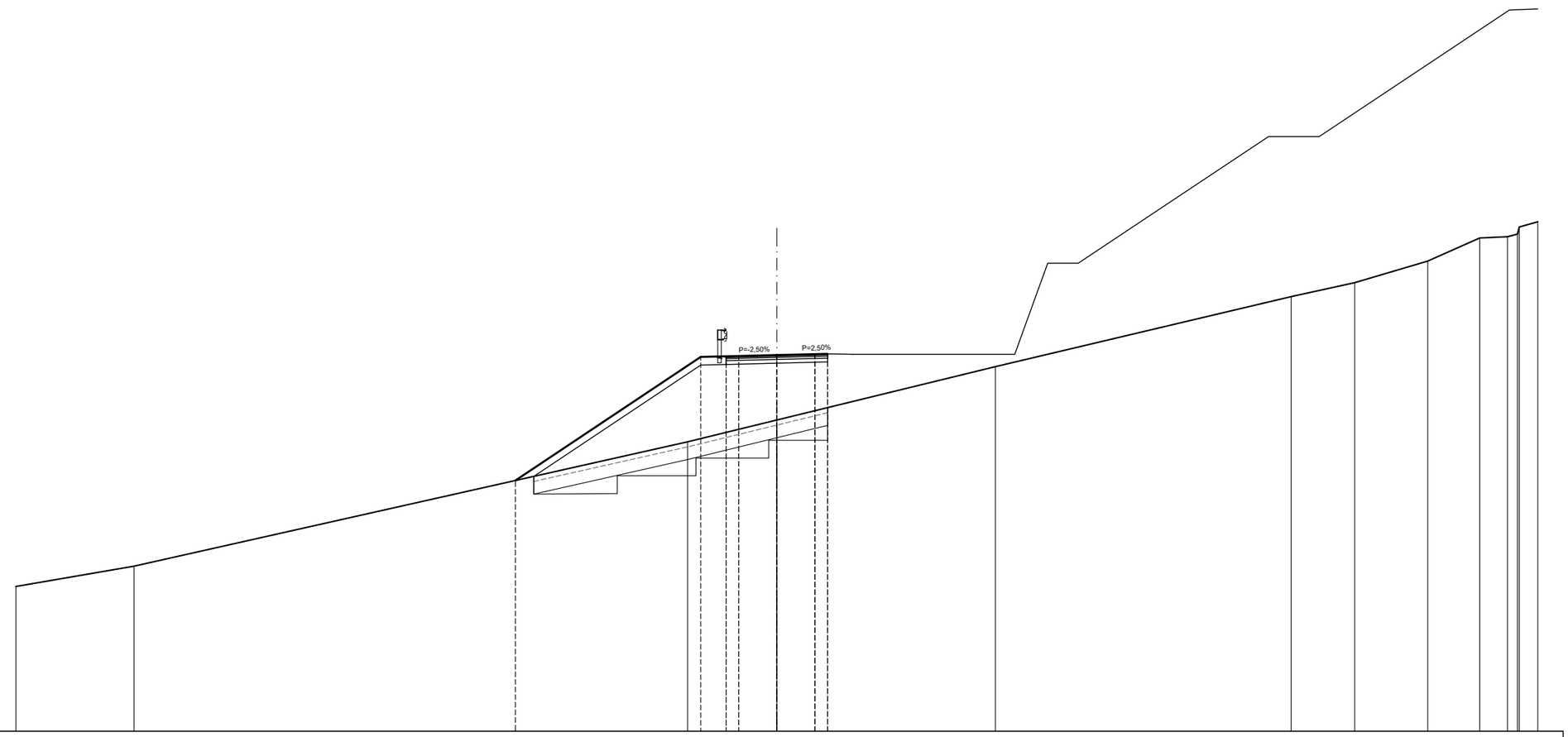

SCALA 1:200

Q.R. 545,000

QUOTE PROGETTO STRATO SUP.																								

SCAVI E BONIFICHE		
BONIFICA	5,22	m²
SCOTICO	10,45	m
RILEVATI		
GRADONATURA	3,58	m²
RILEVATO	27,05	m²
TERRENO VEGETALE	8,41	m
SOVRASTRUTTURA STRADALE		
STRATO DI MISTO GRANULARE	0,60	m²
STRATO DI USURA	4,00	m
STRATO DI BINDER	4,00	m
STRATO DI BASE	4,00	m

SEZIONE N. 41
PROGRESSIVA 740,000
QUOTA PROGETTO 558,348

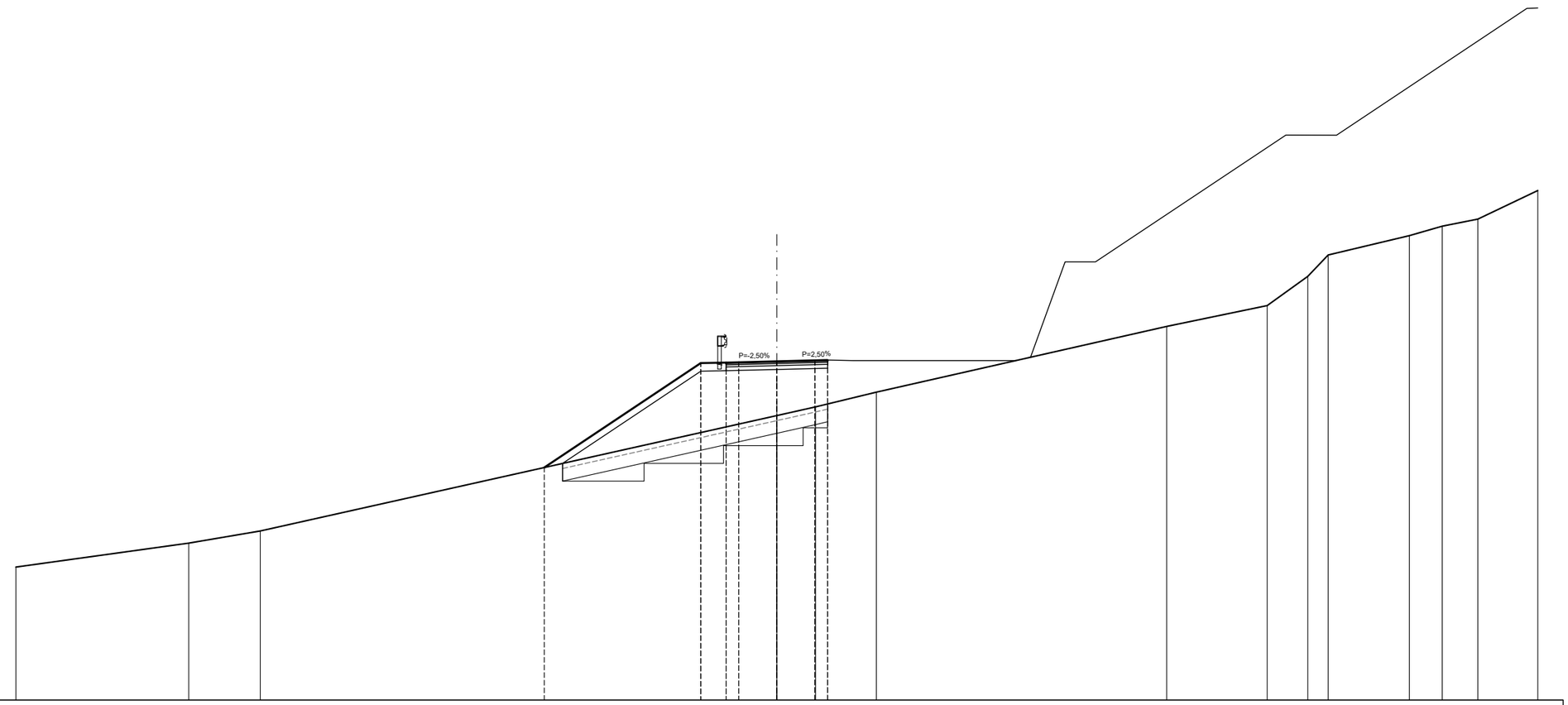

SCALA 1:200

Q.R. 545,000

QUOTE PROGETTO STRATO SUP.							554,16		558,28	558,30	558,31	558,35	558,39	558,40										
QUOTE TERRENO	550,24		551,18		551,66							556,21	556,55		557,13			559,72		560,54	561,70	562,54		563,30	563,67	563,95	565,08
DISTANTE PARZIALI STRATO SUP.							0,00		6,17	1,00	0,50	1,50	1,50	0,50													
DISTANZE PROGRESSIVE STRATO SUP.							-9,17		-3,00	-2,00	-1,50	0,00	1,50	2,00													
DISTANZE TERRENO	-30,00		-23,18		-20,36		-9,17		-3,00	-2,00		0,00	1,53		3,92			15,37		19,33	20,93	21,74		24,94	26,24	27,64	30,00

SCAVI E BONIFICHE		
BONIFICA	4,84	m²
SCOTICO	9,68	m
RILEVATI		
GRADONATURA	3,39	m²
RILEVATO	23,51	m²
TERRENO VEGETALE	7,46	m
SOVRASTRUTTURA STRADALE		
STRATO DI MISTO GRANULARE	0,60	m²
STRATO DI USURA	4,00	m
STRATO DI BINDER	4,00	m
STRATO DI BASE	4,00	m

SEZIONE N. 42
PROGRESSIVA 760,000
QUOTA PROGETTO 557,457

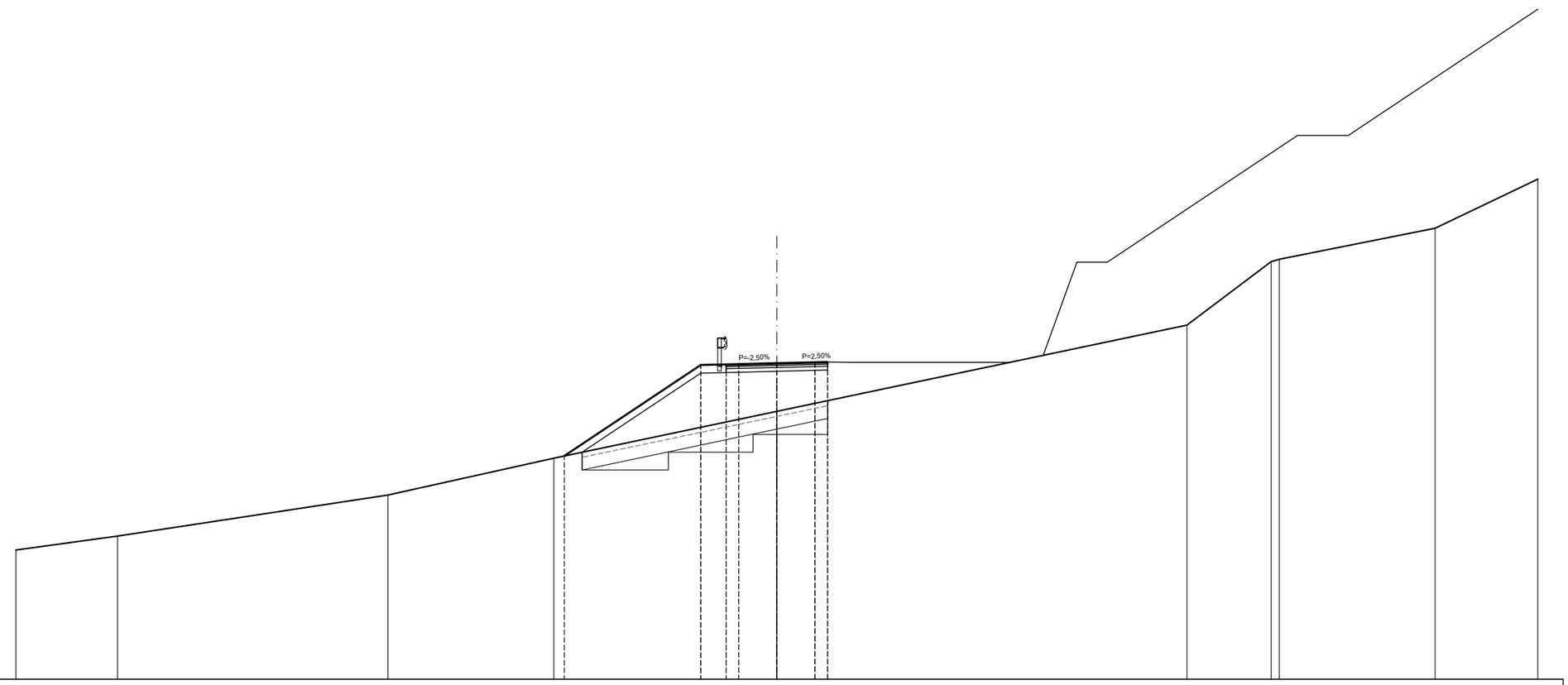

SCALA 1:200

Q.R. 545,000

QUOTE PROGETTO STRATO SUP.																									
QUOTE TERRENO	550,09	550,64				552,26				553,71					555,56					558,96		561,46 561,55		562,78	564,71
DISTANTE PARZIALI STRATO SUP.										0,00				5,38		1,00 0,50		1,50		1,50 0,50					
DISTANZE PROGRESSIVE STRATO SUP.										-8,38				-3,00		-2,00 -1,50		0,00		1,50 2,00					
DISTANZE TERRENO	-30,00	-25,99				-15,33				-8,79 -8,38				-3,00		-2,00		0,00				16,17	19,49 19,81	25,96	30,00

SCAVI E BONIFICHE	
BONIFICA	4,72 m²
SCOTICO	9,43 m
RILEVATI	
GRADONATURA	3,02 m²
RILEVATO	19,96 m²
TERRENO VEGETALE	7,08 m
SOVRASTRUTTURA STRADALE	
STRATO DI MISTO GRANULARE	0,60 m²
STRATO DI USURA	4,00 m
STRATO DI BINDER	4,00 m
STRATO DI BASE	4,00 m

SEZIONE N. 43
PROGRESSIVA 780,000
QUOTA PROGETTO 556,566

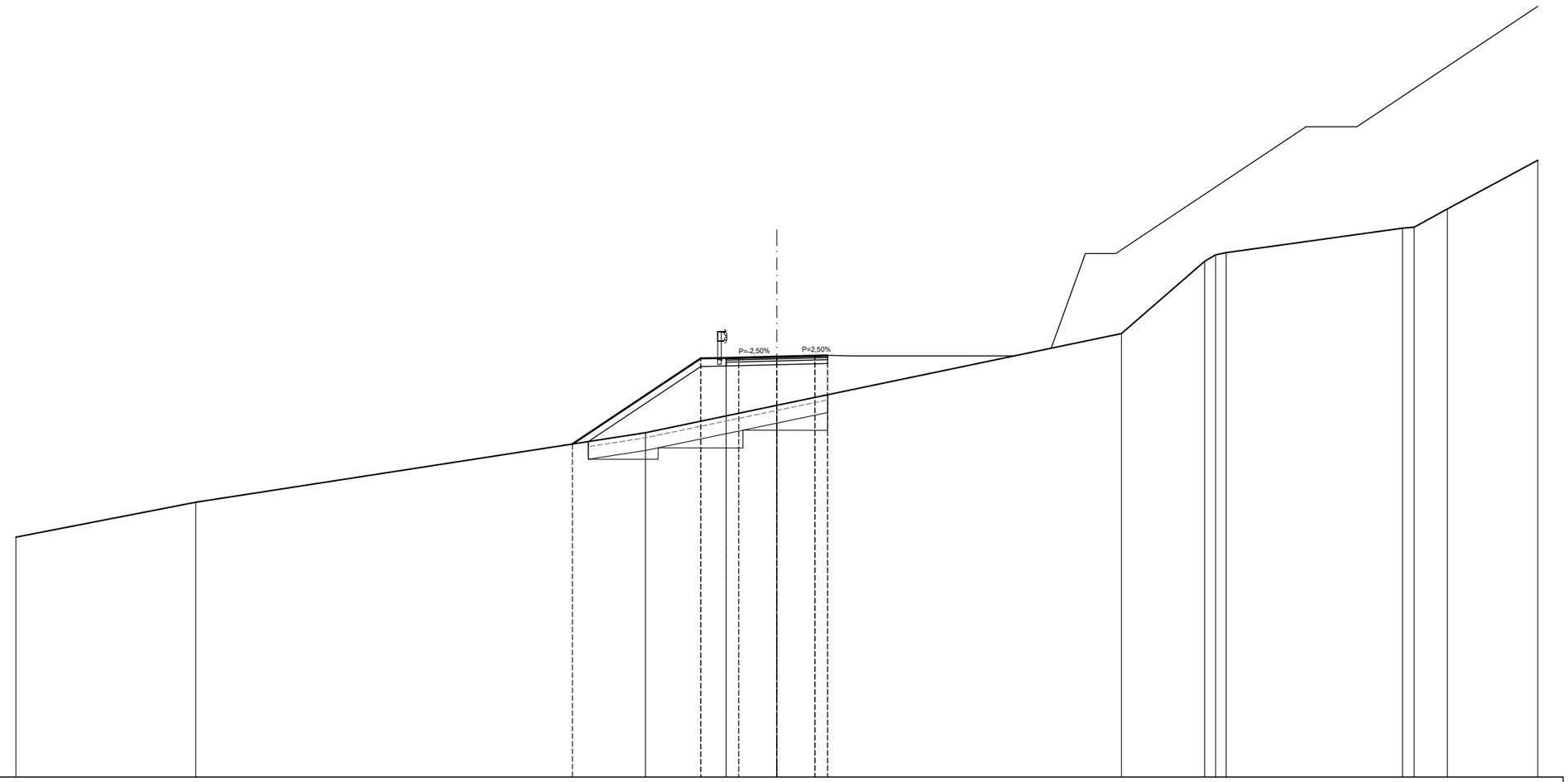

SCALA 1:200

Q.R. 540,000

QUOTE PROGETTO STRATO SUP.									553,12			556,50	556,52	556,53	556,57		556,60	556,62						
QUOTE TERRENO	549,45		550,83							553,57					554,65				557,47		560,32	560,58	560,66			561,63	561,67	562,39		564,31
DISTANTE PARZIALI STRATO SUP.									0,00			5,06	1,00	0,50	1,50		1,50	0,50												
DISTANZE PROGRESSIVE STRATO SUP.									-8,06			-3,00	-2,00	-1,50	0,00		1,50	2,00												
DISTANZE TERRENO	-30,00		-22,91						-8,06	-5,18		-3,00	-2,00		0,00				13,59		16,87	17,30	17,72			24,67	25,13	26,44		30,00

SCAVI E BONIFICHE	
BONIFICA	4,79 m²
SCOTICO	9,58 m
RILEVATI	
GRADONATURA	3,35 m²
RILEVATO	20,35 m²
TERRENO VEGETALE	7,32 m
SOVRASTRUTTURA STRADALE	
STRATO DI MISTO GRANULARE	0,60 m²
STRATO DI USURA	4,00 m
STRATO DI BINDER	4,00 m
STRATO DI BASE	4,00 m

SEZIONE N. 44
PROGRESSIVA 806,685
QUOTA PROGETTO 555,377

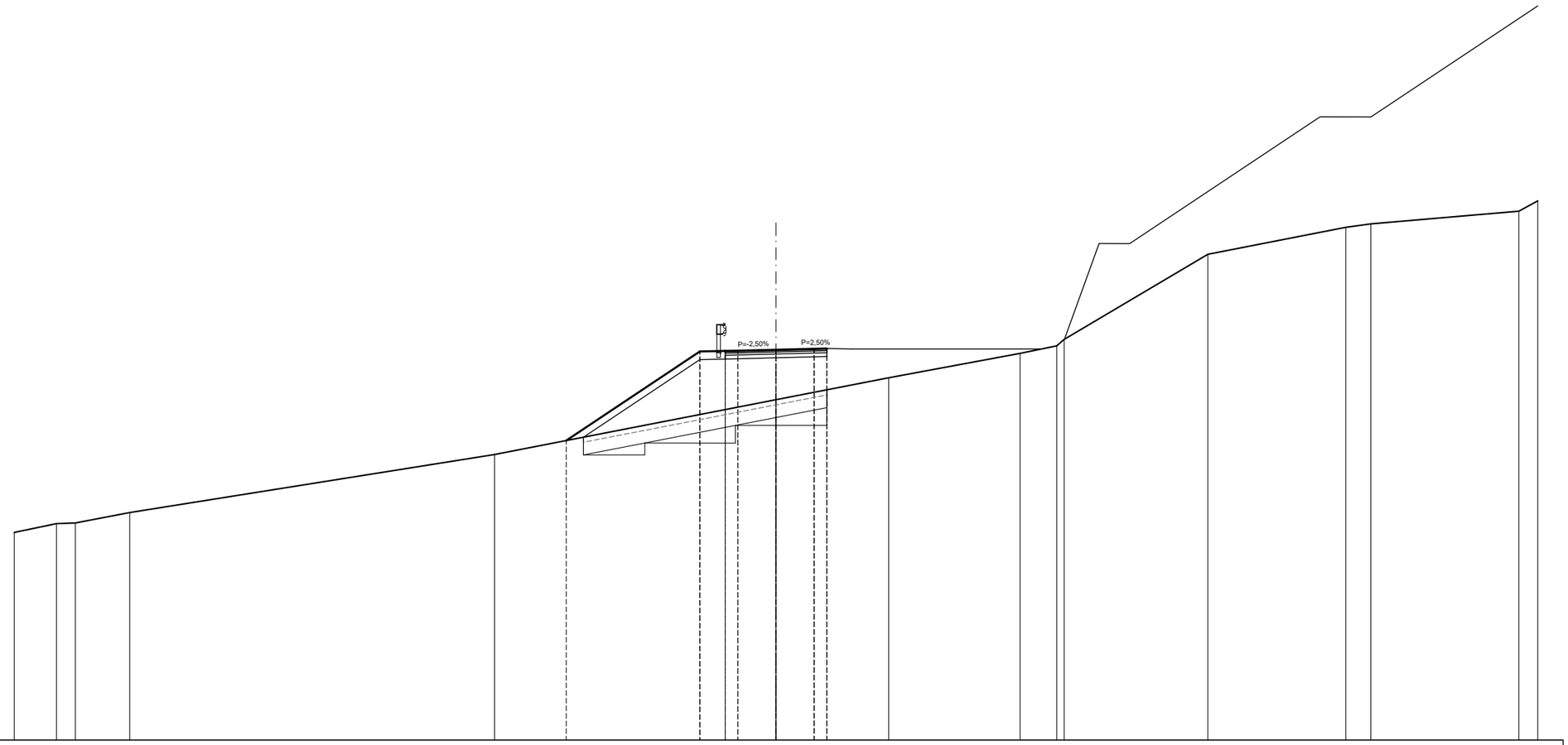

SCALA 1:200

Q.R. 540,000

| | | |

SCAVI E BONIFICHE	
BONIFICA	5,10 m²
SCOTICO	10,20 m
RILEVATI	
GRADONATURA	3,42 m²
RILEVATO	23,58 m²
TERRENO VEGETALE	8,04 m
SOVRASTRUTTURA STRADALE	
STRATO DI MISTO GRANULARE	0,60 m²
STRATO DI USURA	4,00 m
STRATO DI BINDER	4,00 m
STRATO DI BASE	4,00 m

SEZIONE N. 45
PROGRESSIVA 820,000
QUOTA PROGETTO 554,784

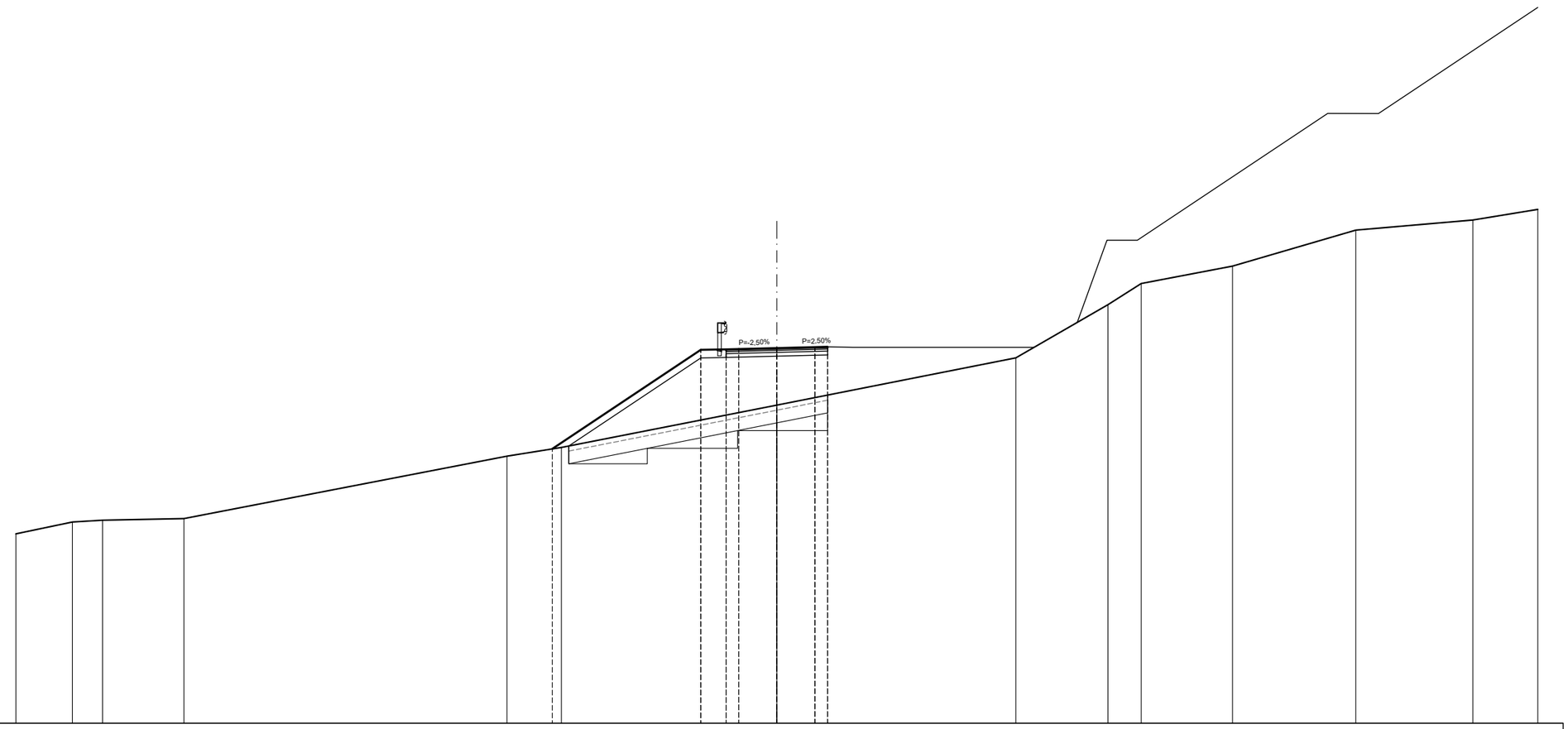

SCALA 1:200

Q.R. 540,000

QUOTE PROGETTO STRATO SUP.							550,81			554,71	554,73	554,75	554,78	554,82	554,83								
QUOTE TERRENO	547,46	547,93	548,00	548,07			550,53	550,87					552,54			554,40	556,49	557,33	558,01	559,43	559,83	560,25	
DISTANTE PARZIALI STRATO SUP.								0,00		5,85	1,00	0,50	1,50	1,50	0,50								
DISTANZE PROGRESSIVE STRATO SUP.								-8,85		-3,00	-2,00	-1,50	0,00	1,50	2,00								
DISTANZE TERRENO	-30,00	-27,77	-26,58	-23,37			-10,64	-8,85	-8,50	-3,00	-2,00		0,00			9,42	13,06	14,37	17,97	22,82	27,44	30,00	

SCAVI E BONIFICHE		
BONIFICA	5,42	m²
SCOTICO	10,85	m
RILEVATI		
GRADONATURA	3,14	m²
RILEVATO	26,36	m²
TERRENO VEGETALE	8,83	m
SOVRASTRUTTURA STRADALE		
STRATO DI MISTO GRANULARE	0,60	m²
STRATO DI USURA	4,00	m
STRATO DI BINDER	4,00	m
STRATO DI BASE	4,00	m

SEZIONE N. 46
PROGRESSIVA 840,000
QUOTA PROGETTO 553,893

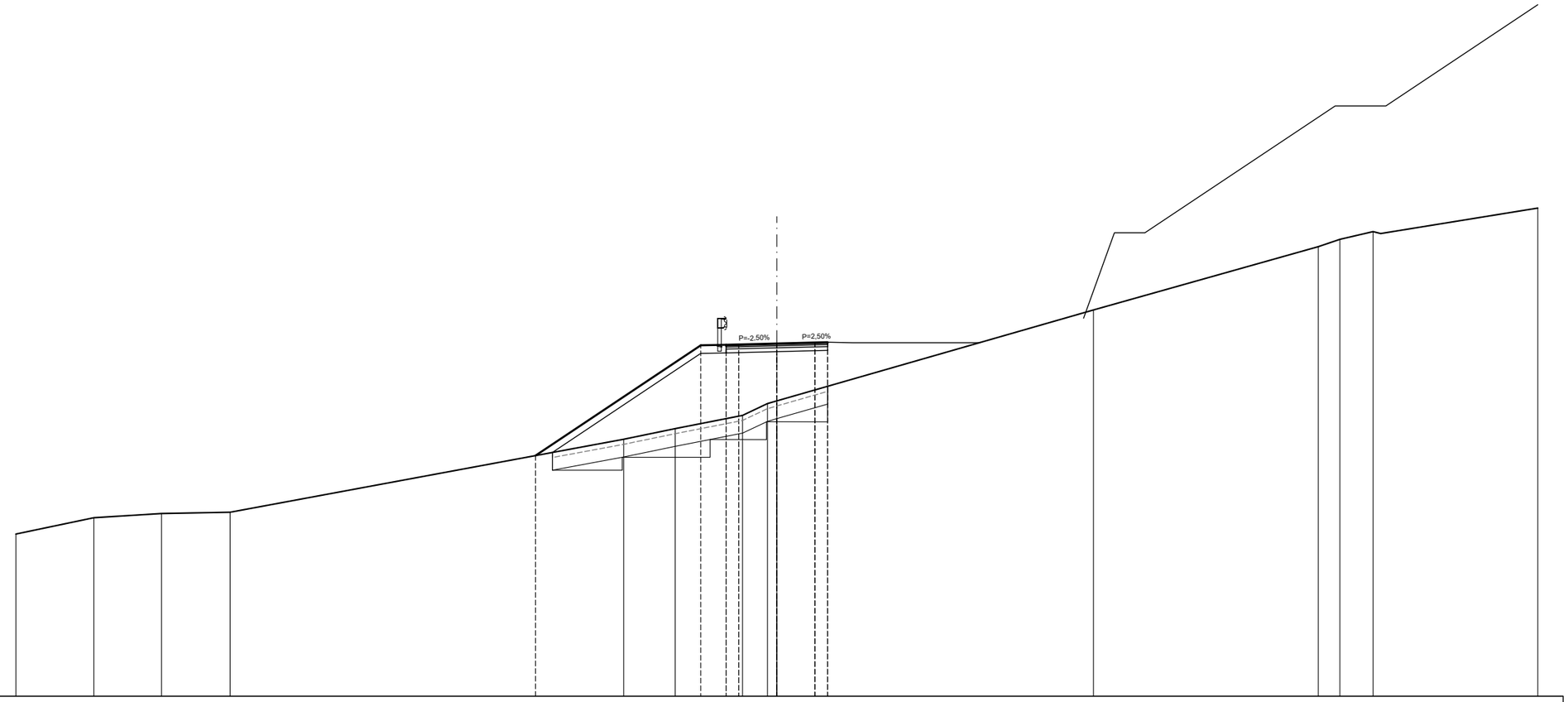

SCALA 1:200

Q.R. 540,000

QUOTE PROGETTO STRATO SUP.											549,48			553,82	553,84	553,86	553,89	553,93	553,94					
QUOTE TERRENO	546,39	547,03	547,20	547,25								550,12	550,54		551,06	551,53	551,63			555,22			557,71	558,00	558,30		559,23
DISTANTE PARZIALI STRATO SUP.											0,00			6,51	1,00	0,50	1,50	1,50	0,50								
DISTANZE PROGRESSIVE STRATO SUP.											-9,51			-3,00	-2,00	-1,50	0,00	1,50	2,00								
DISTANZE TERRENO	-30,00	-26,93	-24,26	-21,55							-9,51	-6,04	-4,01	-3,00	-2,00	-1,35	-0,37 0,00			12,48			21,35	22,20	23,51		30,00

SCAVI E BONIFICHE	
STERRO	0,71 m²
BONIFICA	7,08 m²
SCOTICO	11,61 m
RILEVATI	
RILEVATO	35,09 m²
TERRENO VEGETALE	12,39 m
SOVRASTRUTTURA STRADALE	
STRATO DI MISTO GRANULARE	0,60 m²
STRATO DI USURA	4,00 m
STRATO DI BINDER	4,00 m
STRATO DI BASE	4,00 m

SEZIONE N. 47
PROGRESSIVA 860,000
QUOTA PROGETTO 553,002

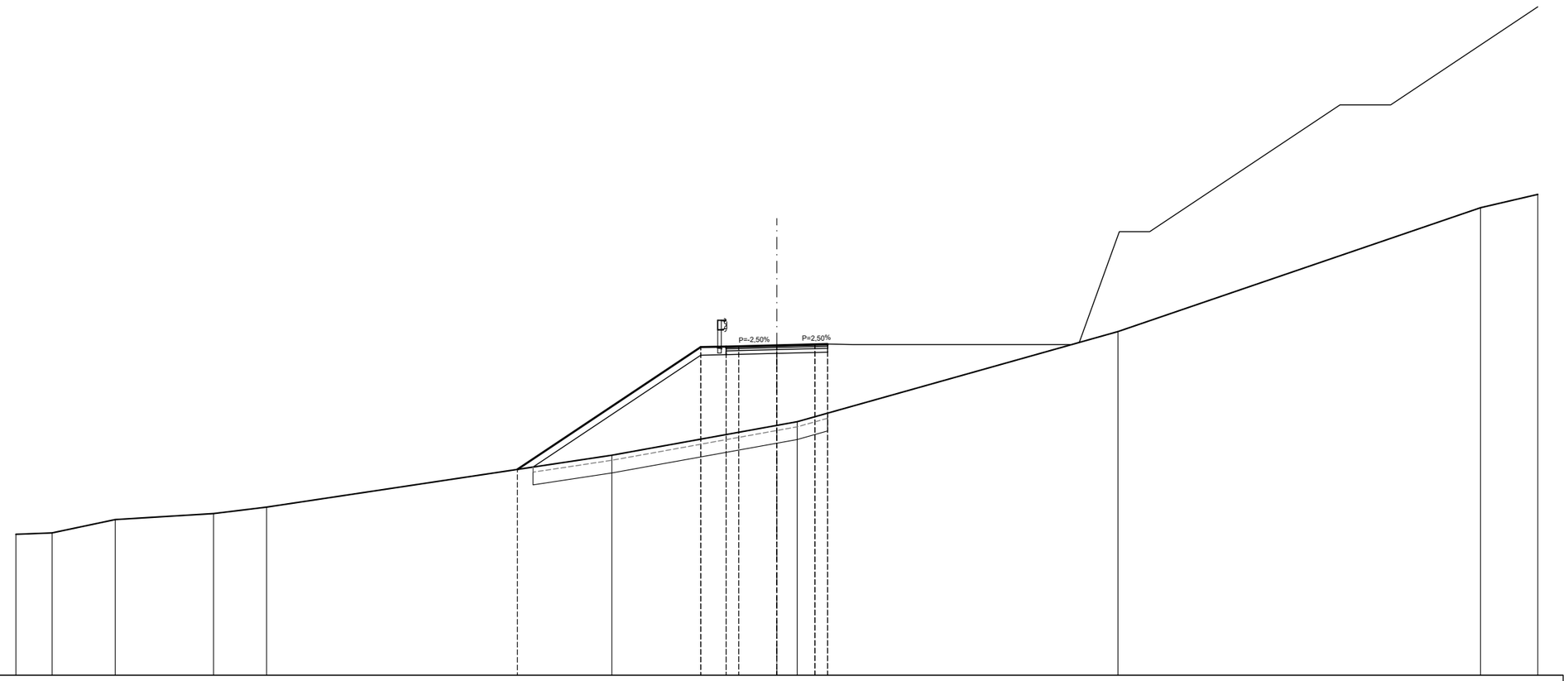

SCALA 1:200

Q.R. 540,000

QUOTE PROGETTO STRATO SUP.									548,11			552,93	552,95	552,96	553,00	553,04	553,05						
QUOTE TERRENO	545,55	545,61	546,13		546,37	546,62				548,67					549,84	549,99			553,54			558,43	558,95
DISTANTE PARZIALI STRATO SUP.									0,00			7,23	1,00	0,50	1,50	1,50	0,50						
DISTANZE PROGRESSIVE STRATO SUP.									-10,23			-3,00	-2,00	-1,50	0,00	1,50	2,00						
DISTANZE TERRENO	-30,00	-28,57	-26,08		-22,21	-20,11			-10,23	-6,50		-3,00	-2,00		0,00	0,80			13,45			27,75	30,00

SCAVI E BONIFICHE	
STERRO	0,23 m²
BONIFICA	7,27 m²
SCOTICO	12,55 m
RILEVATI	
RILEVATO	38,97 m²
TERRENO VEGETALE	12,80 m
SOVRASTRUTTURA STRADALE	
STRATO DI MISTO GRANULARE	0,60 m²
STRATO DI USURA	4,00 m
STRATO DI BINDER	4,00 m
STRATO DI BASE	4,00 m

SEZIONE N. 48
PROGRESSIVA 880,000
QUOTA PROGETTO 552,111

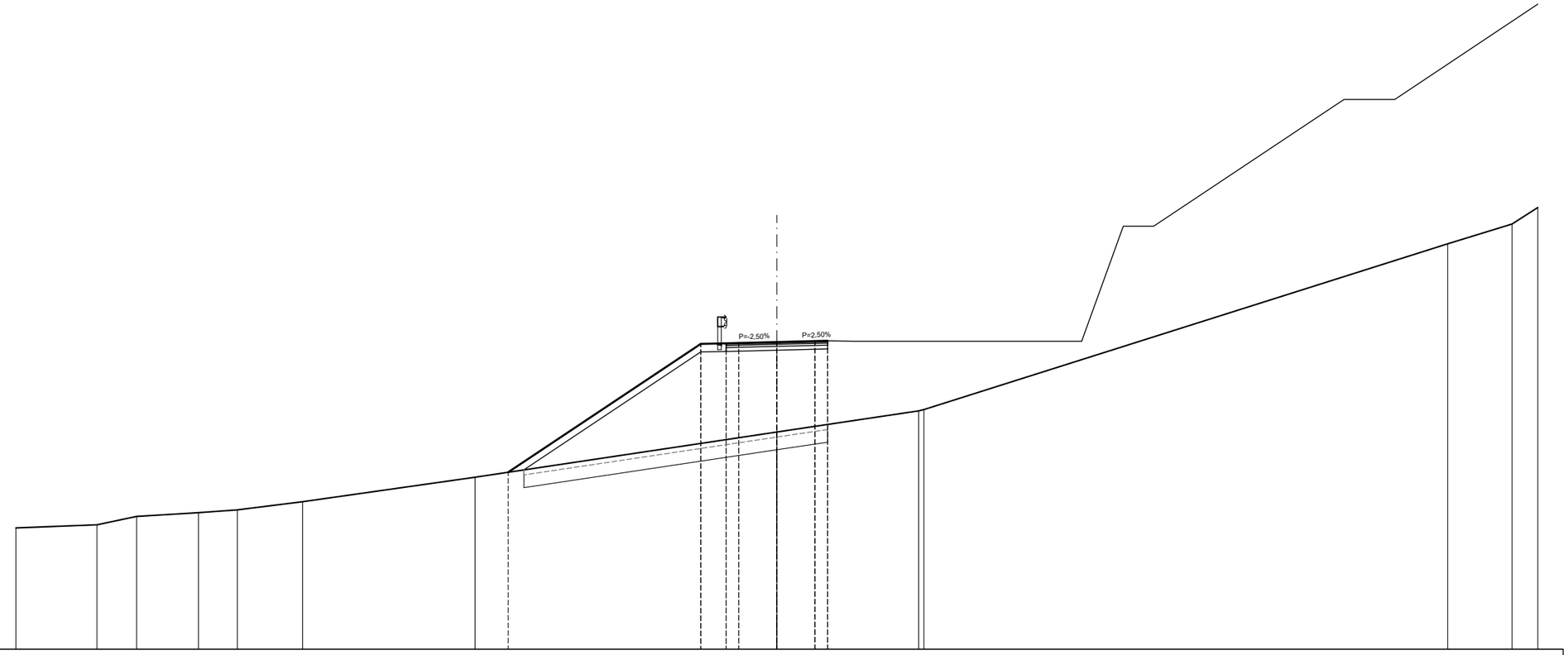

SCALA 1:200

Q.R. 540,000

QUOTE PROGETTO STRATO SUP.								546,98			552,04	552,06	552,07	552,11	552,15	552,16								
QUOTE TERRENO	544,78	544,91	545,24	545,39	545,50	545,82		546,78						548,57			549,40	549,45			555,99		556,76	557,42
DISTANTE PARZIALI STRATO SUP.								0,00			7,58	1,00	0,50	1,50	1,50	0,50								
DISTANZE PROGRESSIVE STRATO SUP.								-10,58			-3,00	-2,00	-1,50	0,00	1,50	2,00								
DISTANZE TERRENO	-30,00	-26,80	-25,24	-22,80	-21,27	-18,70	-11,90	-10,58			-3,00	-2,00		0,00			5,59	5,80			26,45		28,99	30,00

SCAVI E BONIFICHE	
STERRO	0,01 m²
BONIFICA	7,36 m²
SCOTICO	14,32 m
RILEVATI	
RILEVATO	43,83 m²
TERRENO VEGETALE	12,97 m
SOVRASTRUTTURA STRADALE	
STRATO DI MISTO GRANULARE	0,60 m²
STRATO DI USURA	4,00 m
STRATO DI BINDER	4,00 m
STRATO DI BASE	4,00 m

SEZIONE N. 49
PROGRESSIVA 900,000
QUOTA PROGETTO 551,220

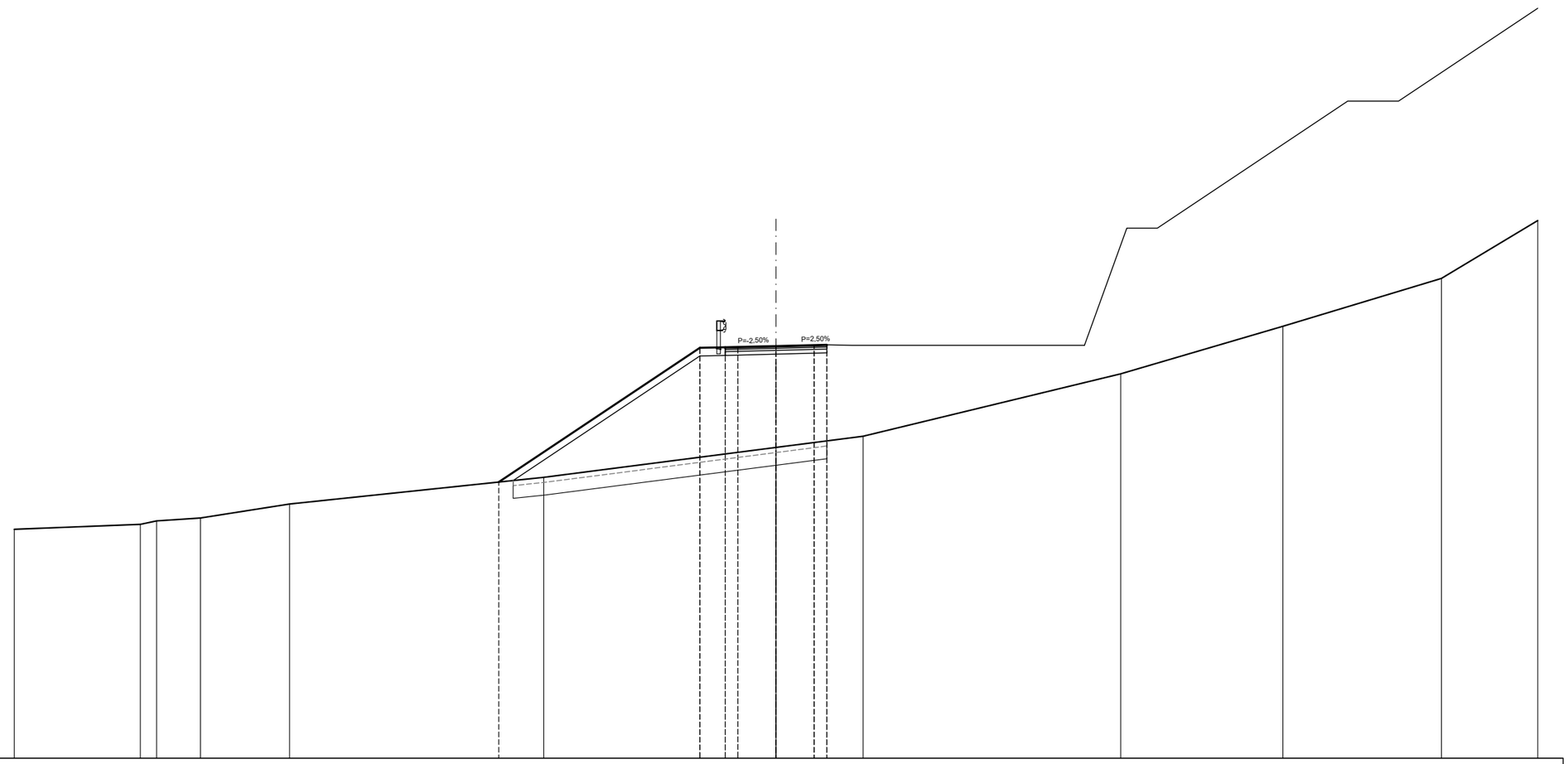

SCALA 1:200

Q.R. 535,000

QUOTE PROGETTO STRATO SUP.											545,87			551,15	551,17	551,18	551,22	551,26	551,27							
QUOTE TERRENO	544,01		544,20	544,34	544,45		545,00					546,05					547,23		547,67			550,13		552,00		553,88	556,16
DISTANTE PARZIALI STRATO SUP.											0,00			7,92	1,00	0,50	1,50	1,50	0,50							
DISTANZE PROGRESSIVE STRATO SUP.											-10,92			-3,00	-2,00	-1,50	0,00	1,50	2,00							
DISTANZE TERRENO	-30,00		-25,03	-24,39	-22,67		-19,16				-10,92	-9,14		-3,00	-2,00		0,00			3,43		13,58		19,96		26,21	30,00

SCAVI E BONIFICHE		
BONIFICA	7,42	m²
SCOTICO	14,83	m
RILEVATI		
RILEVATO	47,05	m²
TERRENO VEGETALE	13,09	m
SOVRASTRUTTURA STRADALE		
STRATO DI MISTO GRANULARE	0,60	m²
STRATO DI USURA	4,00	m
STRATO DI BINDER	4,00	m
STRATO DI BASE	4,00	m

SEZIONE N. 50
PROGRESSIVA 920,000
QUOTA PROGETTO 550,329

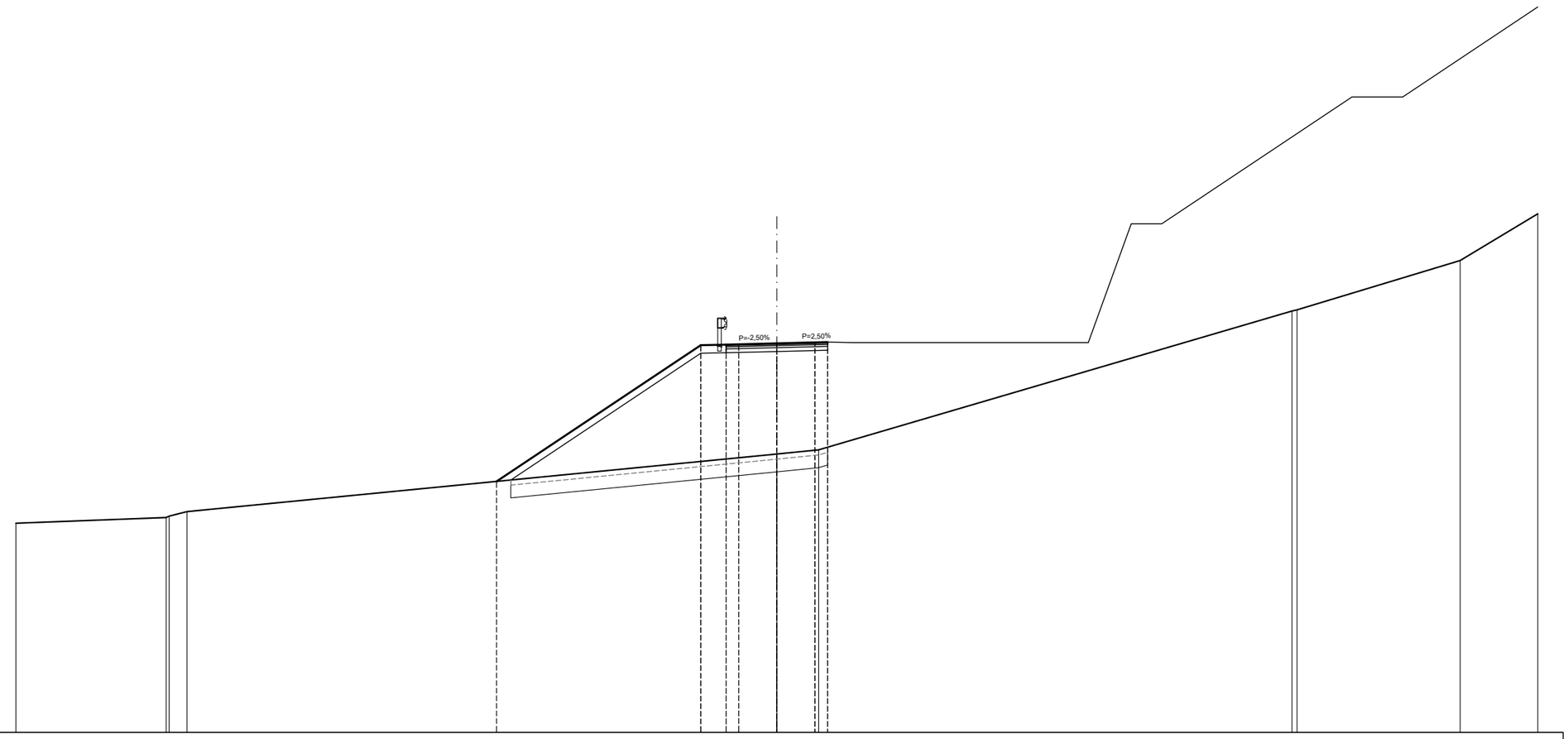

SCALA 1:200

Q.R. 535,000

QUOTE PROGETTO STRATO SUP.																								

SCAVI E BONIFICHE		
BONIFICA	5,64	m²
SCOTICO	11,29	m
RILEVATI		
RILEVATO	35,96	m²
TERRENO VEGETALE	9,24	m
SOVRASTRUTTURA STRADALE		
STRATO DI MISTO GRANULARE	0,60	m²
STRATO DI USURA	4,00	m
STRATO DI BINDER	4,00	m
STRATO DI BASE	4,00	m

SEZIONE N. 51
PROGRESSIVA 940,000
QUOTA PROGETTO 549,438

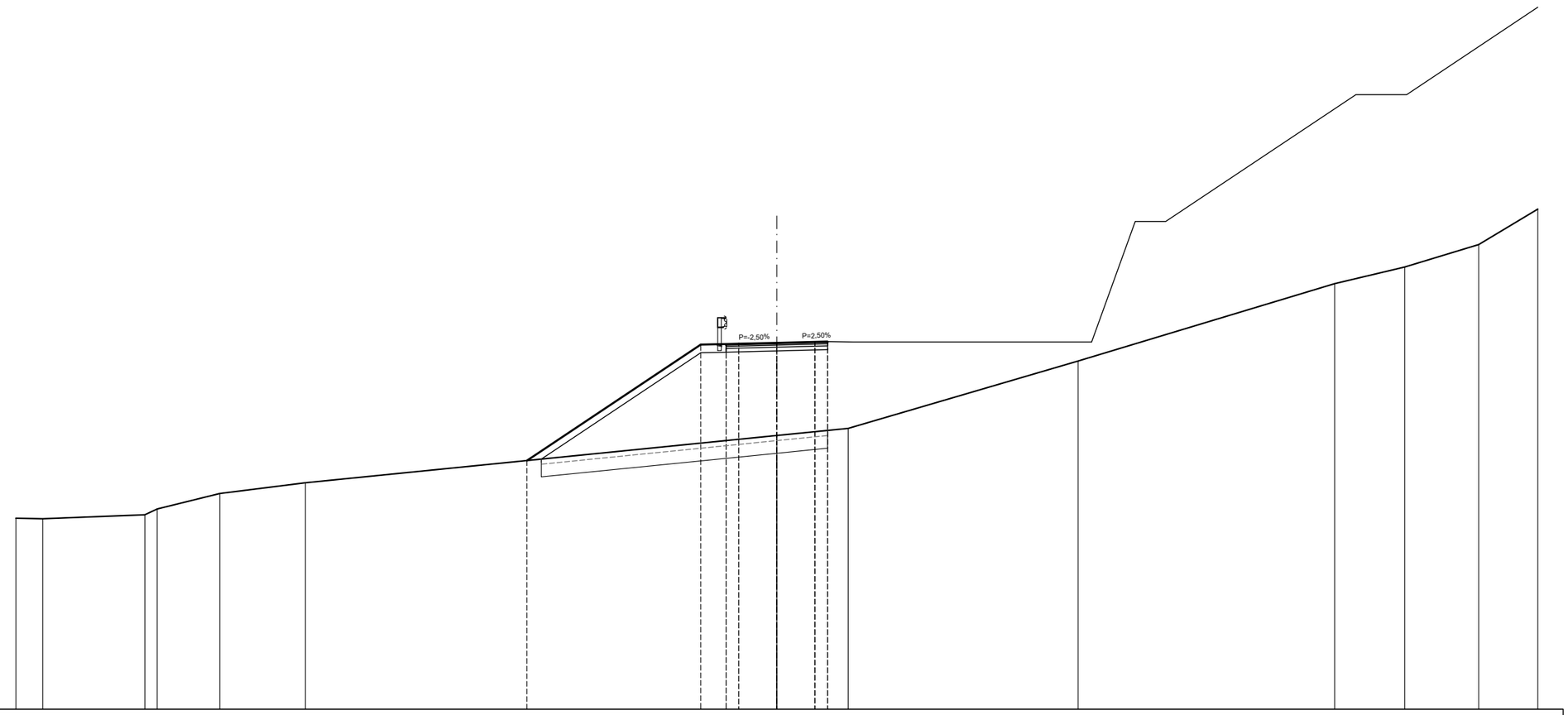

SCALA 1:200

Q.R. 535,000

| | | |

SCAVI E BONIFICHE		
BONIFICA	5,28	m²
SCOTICO	10,55	m
RILEVATI		
RILEVATO	29,57	m²
TERRENO VEGETALE	8,38	m
SOVRASTRUTTURA STRADALE		
STRATO DI MISTO GRANULARE	0,60	m²
STRATO DI USURA	4,00	m
STRATO DI BINDER	4,00	m
STRATO DI BASE	4,00	m

SEZIONE N. 52
PROGRESSIVA 960,000
QUOTA PROGETTO 548,547

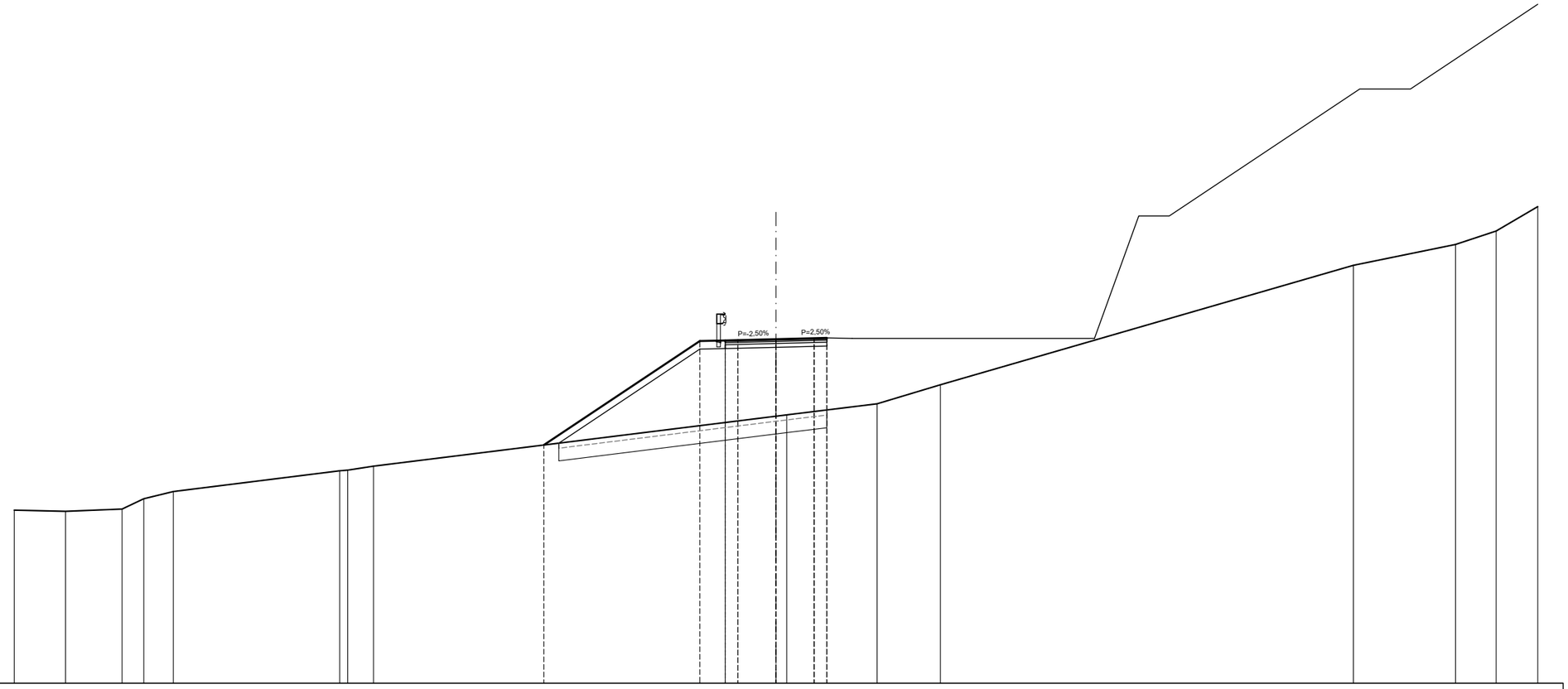

SCALA 1:200

Q.R. 535,000

QUOTE PROGETTO STRATO SUP.									544,38		548,48	548,50	548,51	548,55	548,58	548,60							
QUOTE TERRENO	541,81	541,77	541,86	542,26	542,55		543,37	543,39	543,55					545,51	545,57		546,00	546,75		551,46		552,28	552,81	553,77
DISTANTE PARZIALI STRATO SUP.									0,00		6,14	1,00	0,50	1,50	1,50	0,50							
DISTANZE PROGRESSIVE STRATO SUP.									-9,14		-3,00	-2,00	-1,50	0,00	1,50	2,00							
DISTANZE TERRENO	-30,00	-27,98	-25,75	-24,90	-23,73		-17,18	-16,87	-15,85		-9,14		-3,00	-2,00	0,00	0,42	3,98	6,48		22,74		26,76	28,36	30,00

SCAVI E BONIFICHE		
BONIFICA	4,81	m²
SCOTICO	9,63	m
RILEVATI		
RILEVATO	21,52	m²
TERRENO VEGETALE	7,36	m
SOVRASTRUTTURA STRADALE		
STRATO DI MISTO GRANULARE	0,60	m²
STRATO DI USURA	4,00	m
STRATO DI BINDER	4,00	m
STRATO DI BASE	4,00	m

SEZIONE N. 53
PROGRESSIVA 980,000
QUOTA PROGETTO 547,656

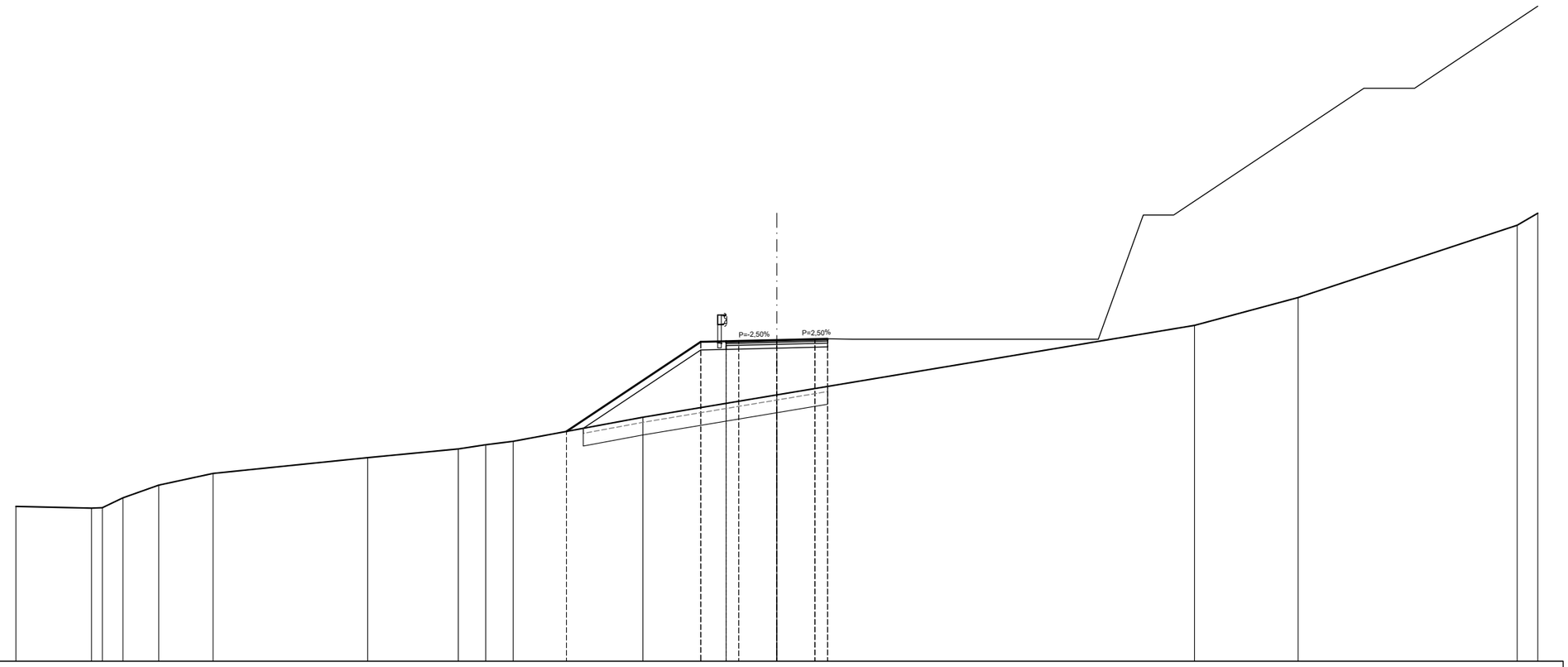

SCALA 1:200

Q.R. 535,000

| | | |

SCAVI E BONIFICHE		
BONIFICA	4,99	m²
SCOTICO	9,98	m
RILEVATI		
RILEVATO	26,47	m²
TERRENO VEGETALE	7,68	m
SOVRASTRUTTURA STRADALE		
STRATO DI MISTO GRANULARE	0,60	m²
STRATO DI USURA	4,00	m
STRATO DI BINDER	4,00	m
STRATO DI BASE	4,00	m

SEZIONE N. 54
PROGRESSIVA 1000,000
QUOTA PROGETTO 546,765

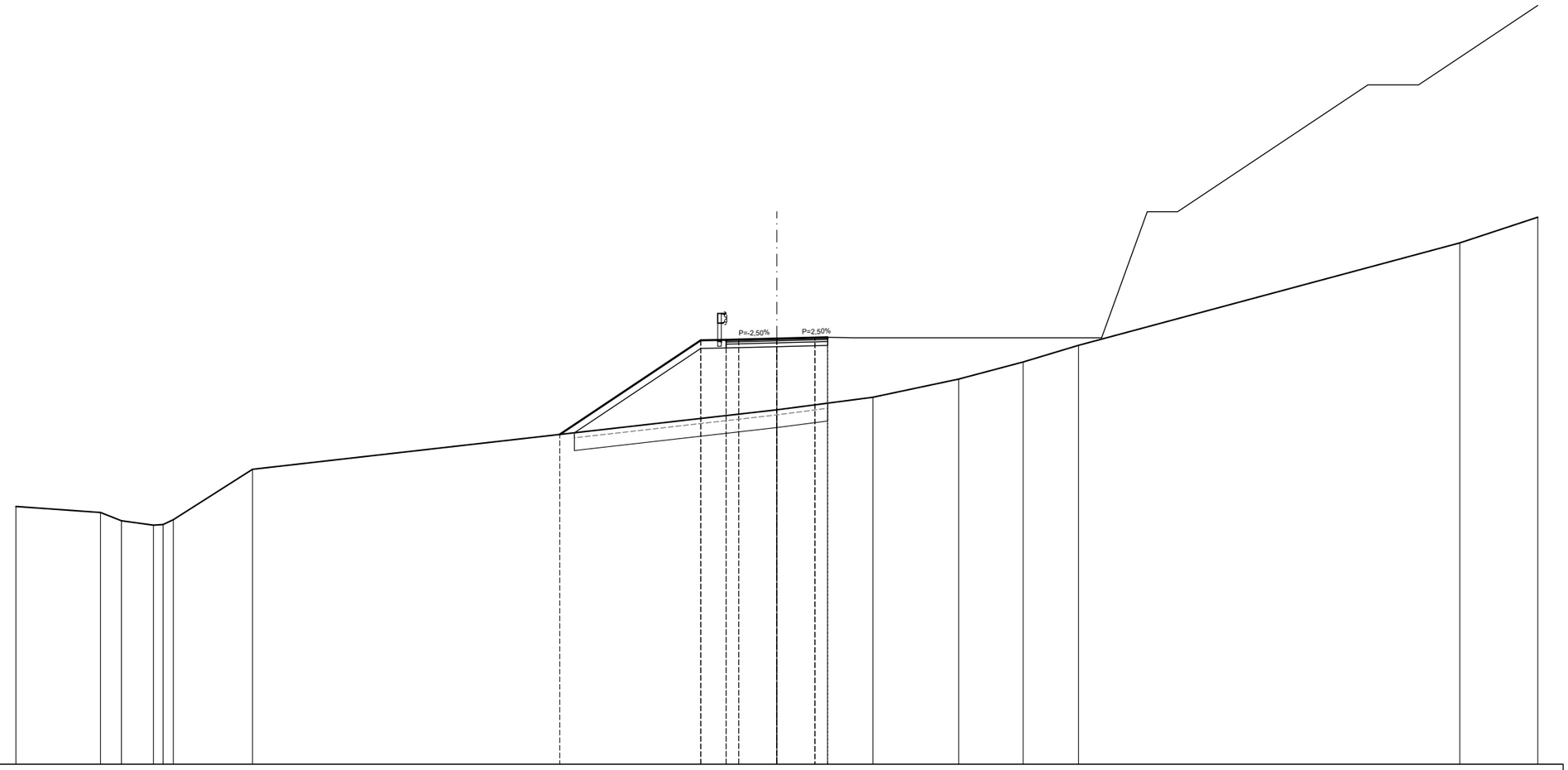

SCALA 1:200

Q.R. 530,000

QUOTE PROGETTO STRATO SUP.											542,99			546,69	546,71	546,73	546,76	546,80	546,81				
QUOTE TERRENO	540,15		539,92	539,59	539,42	539,63		541,62									543,96			544,45		545,17		545,84	546,50				550,53		551,54
DISTANTE PARZIALI STRATO SUP.											0,00			5,56	1,00	0,50	1,50	1,50	0,50												
DISTANZE PROGRESSIVE STRATO SUP.											-8,56			-3,00	-2,00	-1,50	0,00	1,50	2,00												
DISTANZE TERRENO	-30,00		-26,66	-25,84	-24,58	-23,79		-20,67			-8,56			-3,00	-2,00		0,00			3,79		7,17		9,71	11,90				26,93		30,00

SCAVI E BONIFICHE		
BONIFICA	8,12	m²
SCOTICO	16,24	m
RILEVATI		
RILEVATO	39,52	m²
TERRENO VEGETALE	15,11	m
SOVRASTRUTTURA STRADALE		
STRATO DI MISTO GRANULARE	0,60	m²
STRATO DI USURA	4,00	m
STRATO DI BINDER	4,00	m
STRATO DI BASE	4,00	m

SEZIONE N. 55
PROGRESSIVA 1020,000
QUOTA PROGETTO 545,874

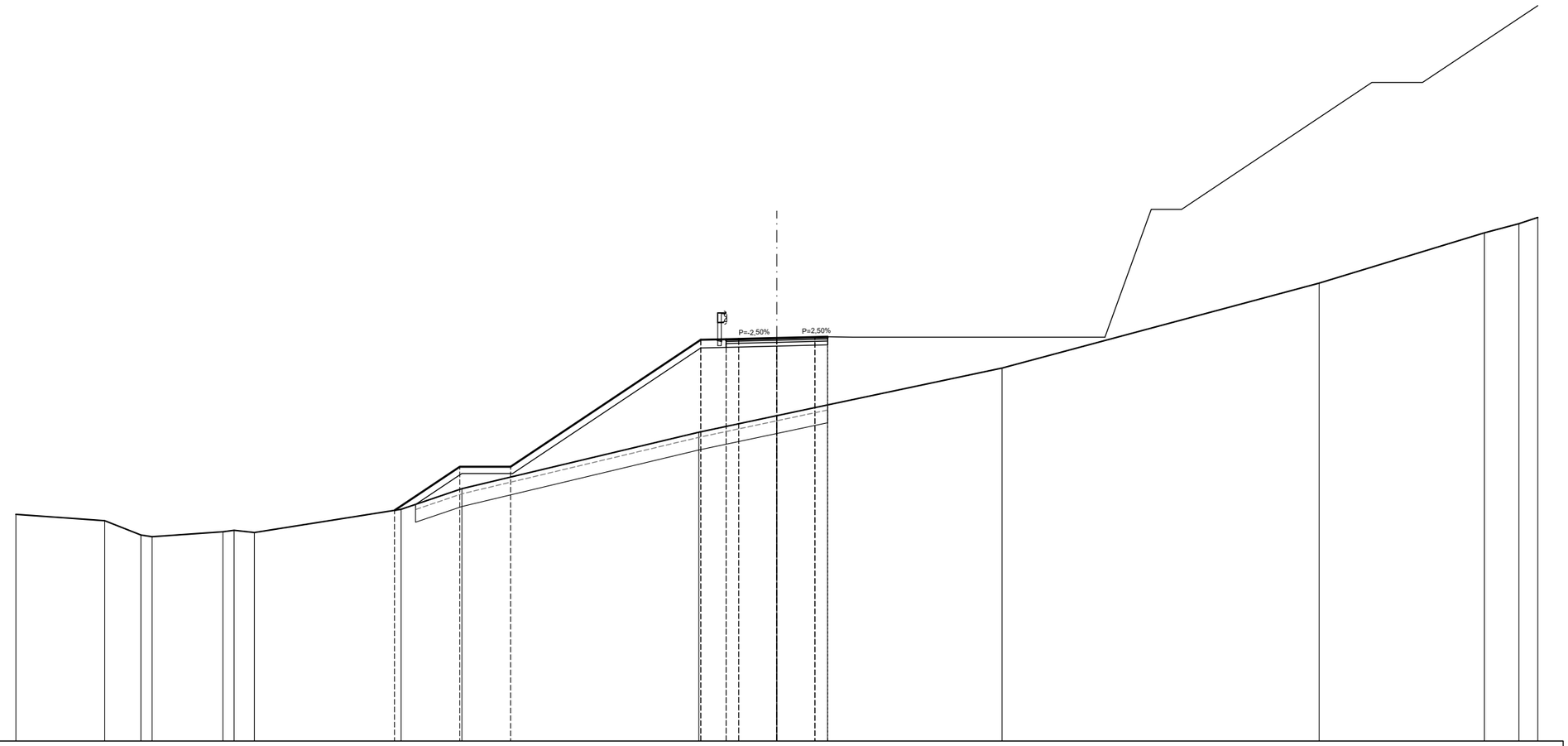

SCALA 1:200

Q.R. 530,000

| | | |

SCAVI E BONIFICHE		
BONIFICA	8,52	m²
SCOTICO	17,04	m
RILEVATI		
RILEVATO	47,45	m²
TERRENO VEGETALE	15,90	m
SOVRASTRUTTURA STRADALE		
STRATO DI MISTO GRANULARE	0,60	m²
STRATO DI USURA	4,00	m
STRATO DI BINDER	4,00	m
STRATO DI BASE	4,00	m

SEZIONE N. 56
PROGRESSIVA 1040,000
QUOTA PROGETTO 544,983

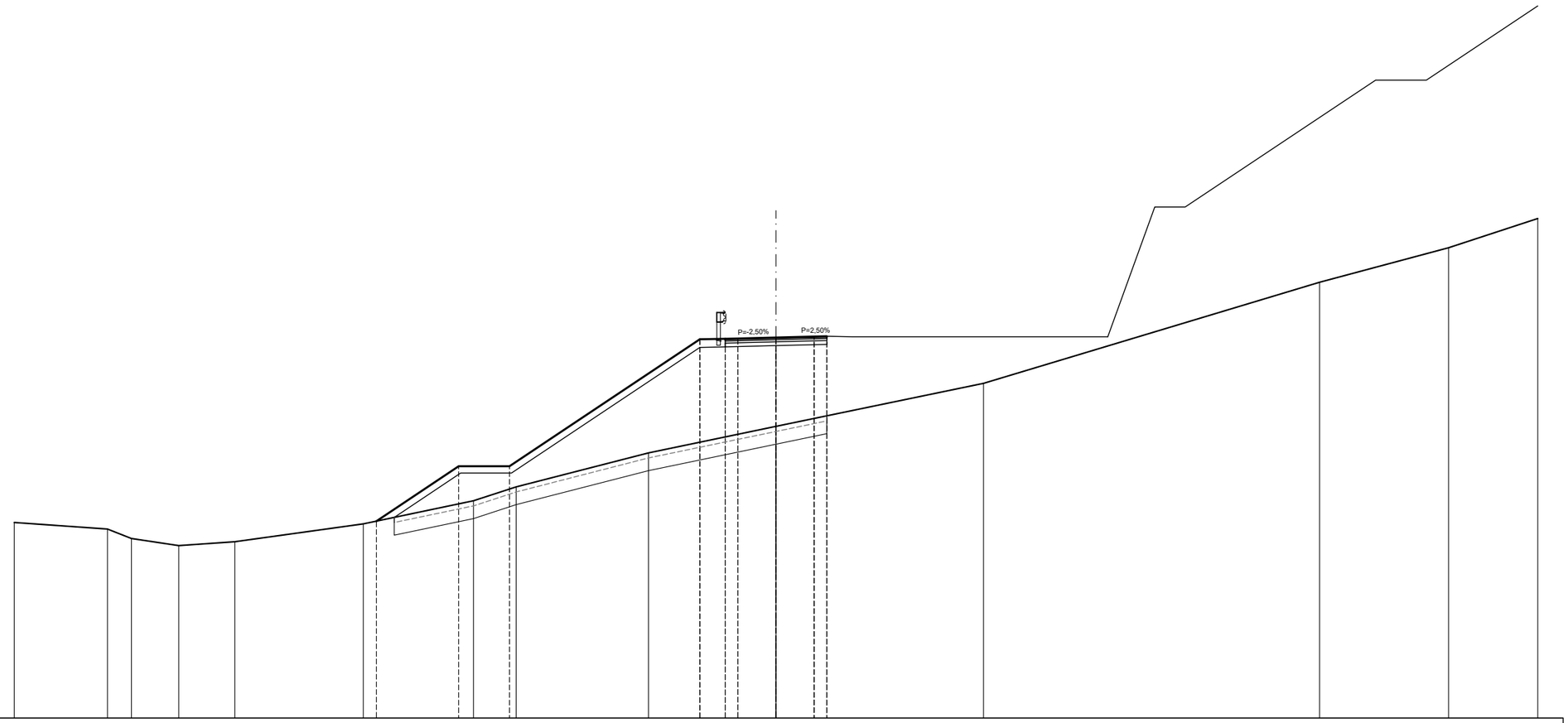

SCALA 1:200

Q.R. 530,000

QUOTE PROGETTO STRATO SUP.						537,75		539,91	539,91			544,91	544,93	544,95	544,98	545,02	545,03						
QUOTE TERRENO	537,70	537,44	537,07	536,79	536,94	537,64		538,55	539,10		540,44				541,48			543,18			547,16	548,52	549,67
DISTANTE PARZIALI STRATO SUP.						0,00		3,24	2,00			7,50	1,00	0,50	1,50	1,50	0,50						
DISTANZE PROGRESSIVE STRATO SUP.						-15,74		-12,50	-10,50			-3,00	-2,00	-1,50	0,00	1,50	2,00						
DISTANZE TERRENO	-30,00	-26,33	-25,39	-23,52	-21,31	-16,25	-15,74	-12,50	-11,91	-10,50	-10,23	-5,02	-3,00	-2,00	0,00			8,18			21,41	26,49	30,00

SCAVI E BONIFICHE		
BONIFICA	8,47	m²
SCOTICO	16,94	m
RILEVATI		
RILEVATO	53,70	m²
TERRENO VEGETALE	15,72	m
SOVRASTRUTTURA STRADALE		
STRATO DI MISTO GRANULARE	0,60	m²
STRATO DI USURA	4,00	m
STRATO DI BINDER	4,00	m
STRATO DI BASE	4,00	m

SEZIONE N. 57
PROGRESSIVA 1060,000
QUOTA PROGETTO 544,102

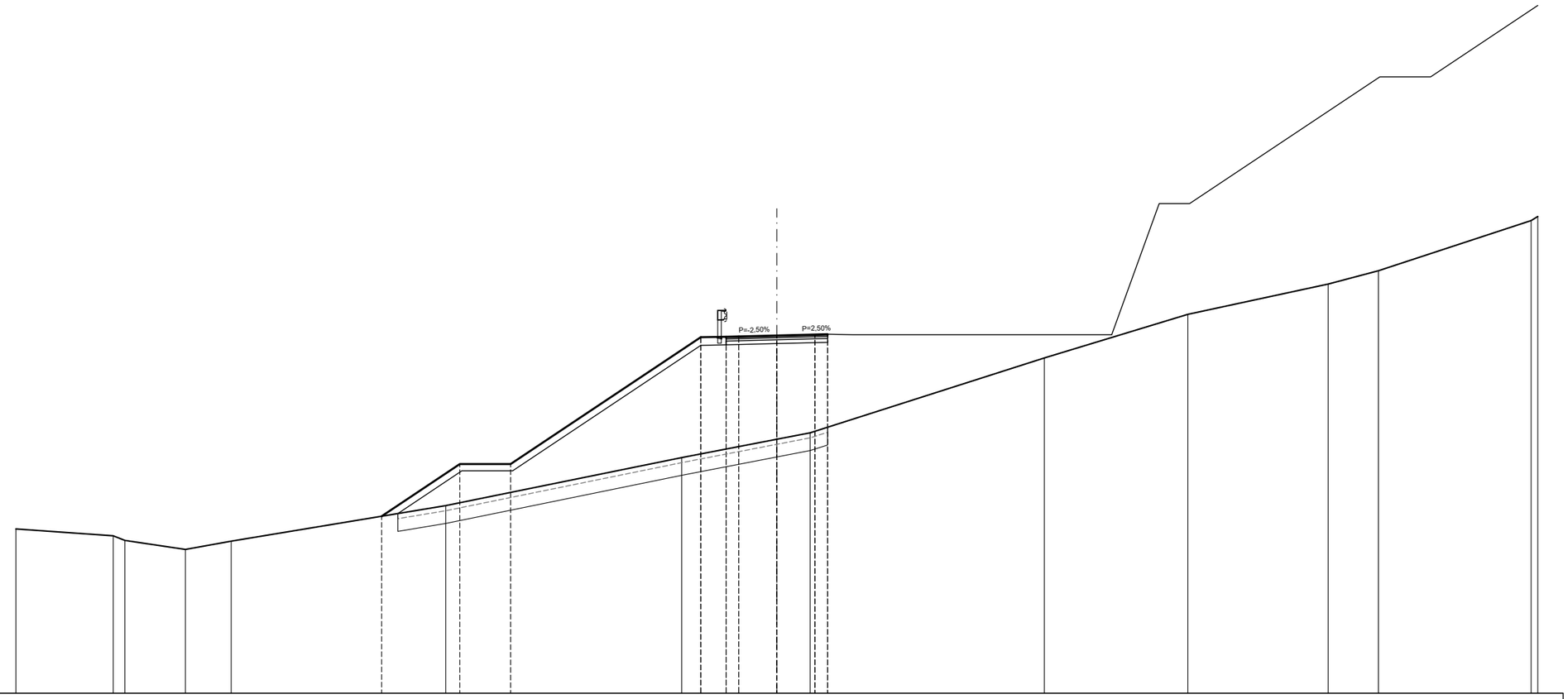

SCALA 1:200

Q.R. 530,000

| | | |

SCAVI E BONIFICHE		
BONIFICA	7,91	m²
SCOTICO	15,82	m
RILEVATI		
RILEVATO	48,08	m²
TERRENO VEGETALE	14,36	m
SOVRASTRUTTURA STRADALE		
STRATO DI MISTO GRANULARE	0,60	m²
STRATO DI USURA	4,00	m
STRATO DI BINDER	4,00	m
STRATO DI BASE	4,00	m

SEZIONE N. 58
PROGRESSIVA 1080,000
QUOTA PROGETTO 543,421

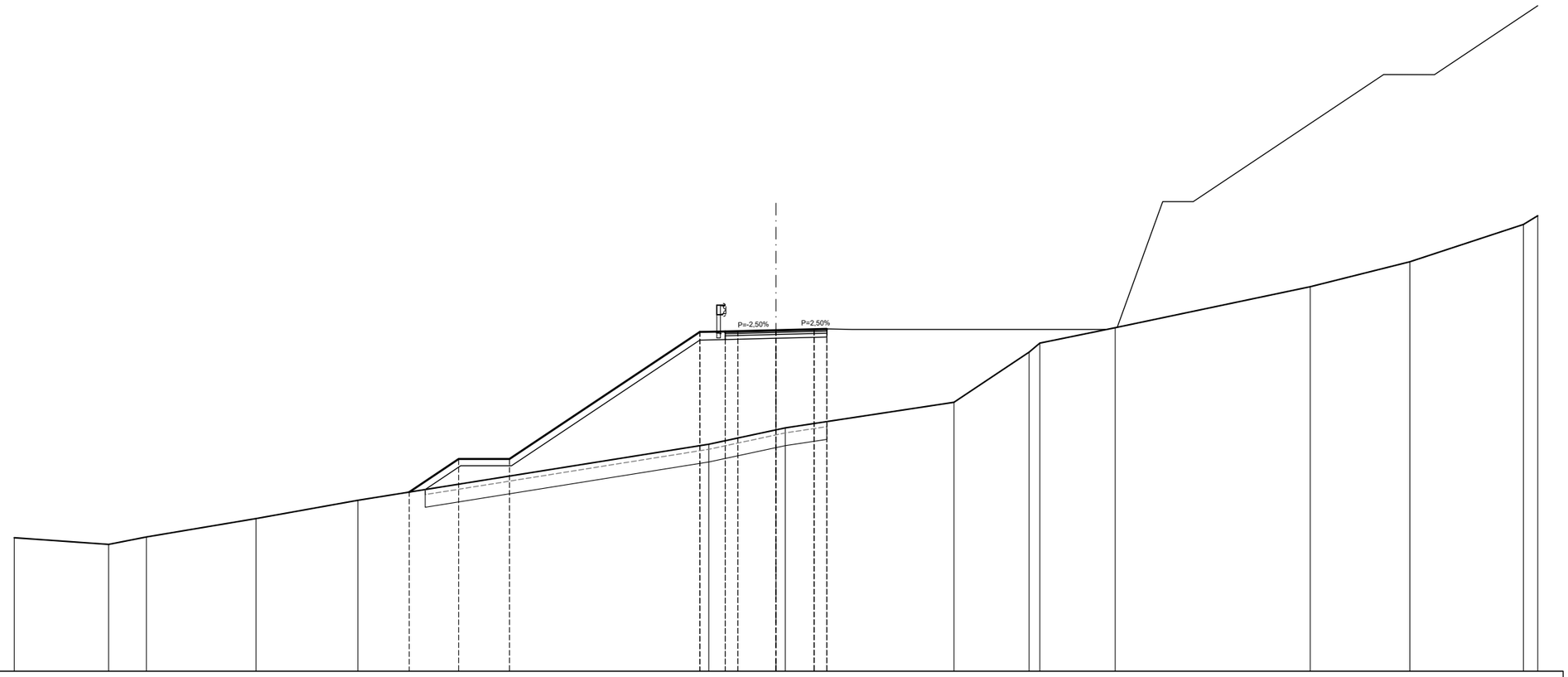

SCALA 1:200

Q.R. 530,000

QUOTE PROGETTO STRATO SUP.						537,05	538,35	538,35		543,35	543,37	543,38	543,42	543,46	543,47								
QUOTE TERRENO	535,25	534,99	535,28	536,01	536,73					538,93			539,50	539,58		540,58	542,56	542,91	543,52	545,13	546,11	547,58	547,93
DISTANTE PARZIALI STRATO SUP.						0,00	1,95	2,00		7,50	1,00	0,50	1,50	1,50	0,50								
DISTANZE PROGRESSIVE STRATO SUP.						-14,45	-12,50	-10,50		-3,00	-2,00	-1,50	0,00	1,50	2,00								
DISTANZE TERRENO	-30,00	-26,28	-24,80	-20,48	-16,47	-14,45	-12,50	-10,50		-3,00	-2,65	-2,00	0,00	0,37		7,01	9,97	10,39	13,36	21,04	24,96	29,44	30,00

SCAVI E BONIFICHE		
BONIFICA	7,67	m²
SCOTICO	15,34	m
RILEVATI		
RILEVATO	43,97	m²
TERRENO VEGETALE	13,78	m
SOVRASTRUTTURA STRADALE		
STRATO DI MISTO GRANULARE	0,60	m²
STRATO DI USURA	4,00	m
STRATO DI BINDER	4,00	m
STRATO DI BASE	4,00	m

SEZIONE N. 59
PROGRESSIVA 1091,000
QUOTA PROGETTO 543,160

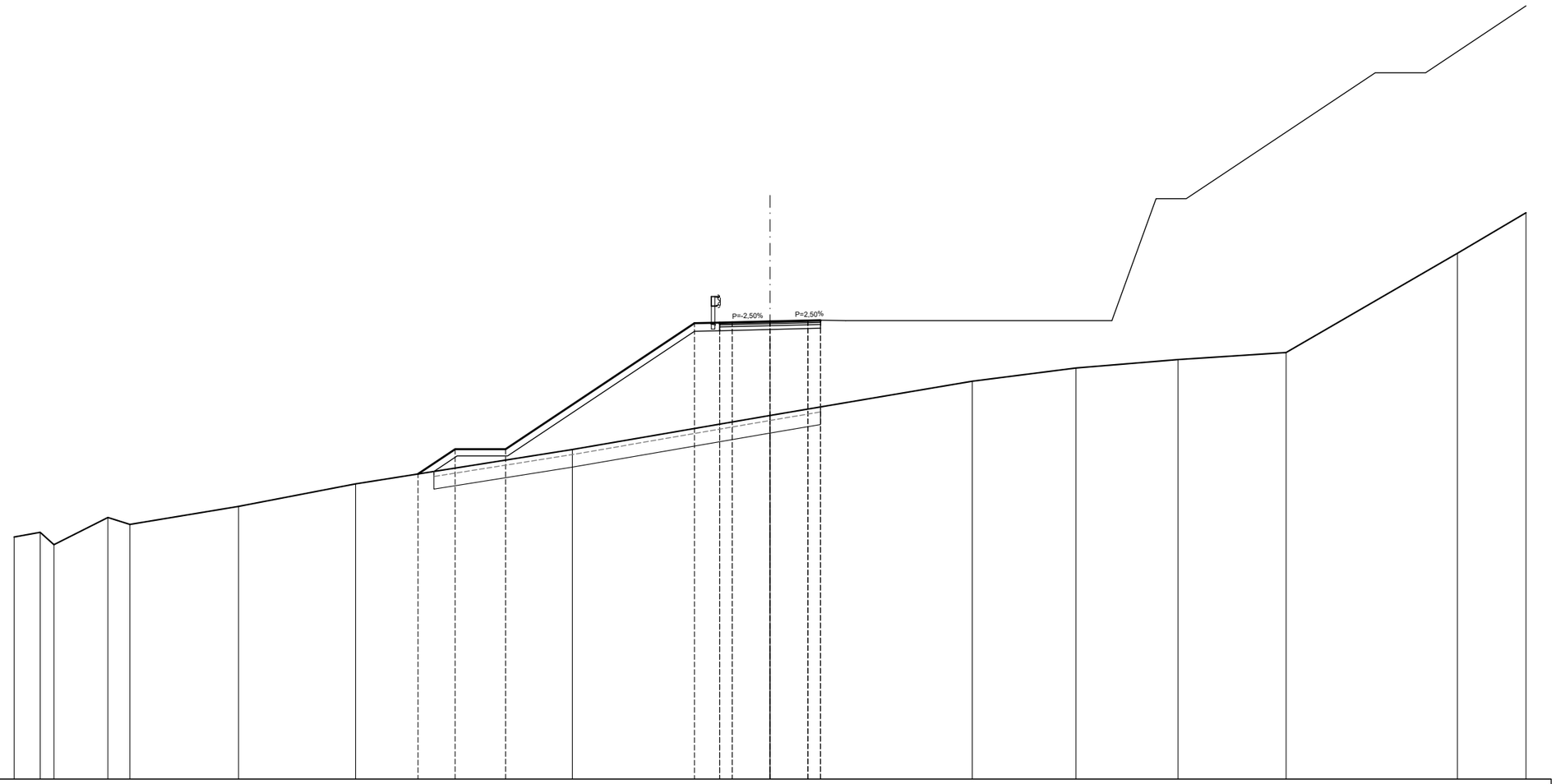

SCALA 1:200

Q.R. 525,000

QUOTE PROGETTO STRATO SUP.								537,11	538,09	538,09			543,09	543,11	543,12	543,16	543,20	543,21						
QUOTE TERRENO	534,61	534,79	534,30	535,38	535,11	535,82	536,71				538,08					539,43			540,79	541,31	541,65	541,92	545,86	547,47
DISTANTE PARZIALI STRATO SUP.								0,00	1,47	2,00			7,50	1,00	0,50	1,50	1,50	0,50						
DISTANZE PROGRESSIVE STRATO SUP.								-13,97	-12,50	-10,50			-3,00	-2,00	-1,50	0,00	1,50	2,00						
DISTANZE TERRENO	-30,00	-28,97	-28,42	-26,28	-25,41	-21,09	-16,45	-13,97	-12,50	-10,50	-7,84		-3,00	-2,00		0,00			8,03	12,14	16,19	20,48	27,28	30,00

SCAVI E BONIFICHE		
BONIFICA	7,72	m²
SCOTICO	15,43	m
RILEVATI		
RILEVATO	43,59	m²
TERRENO VEGETALE	13,92	m
SOVRASTRUTTURA STRADALE		
STRATO DI MISTO GRANULARE	0,60	m²
STRATO DI USURA	4,00	m
STRATO DI BINDER	4,00	m
STRATO DI BASE	4,00	m

SEZIONE N. 60
PROGRESSIVA 1098,230
QUOTA PROGETTO 543,032

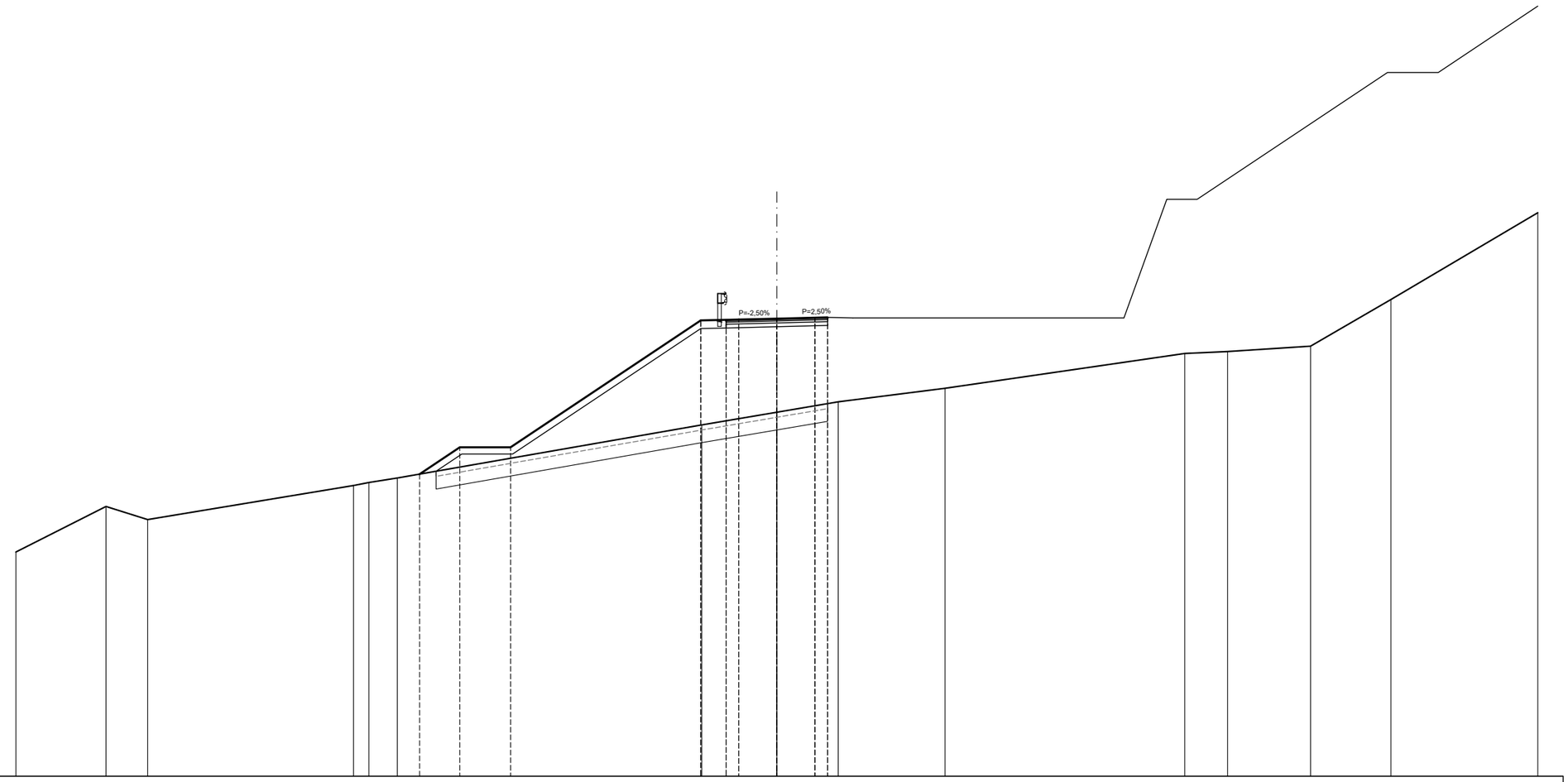

SCALA 1:200

Q.R. 525,000

| | | |

SCAVI E BONIFICHE		
BONIFICA	5,01	m²
SCOTICO	10,02	m
RILEVATI		
RILEVATO	25,86	m²
TERRENO VEGETALE	7,81	m
SOVRASTRUTTURA STRADALE		
STRATO DI MISTO GRANULARE	0,60	m²
STRATO DI USURA	4,00	m
STRATO DI BINDER	4,00	m
STRATO DI BASE	4,00	m

SEZIONE N. 61
PROGRESSIVA 1123,000
QUOTA PROGETTO 542,858

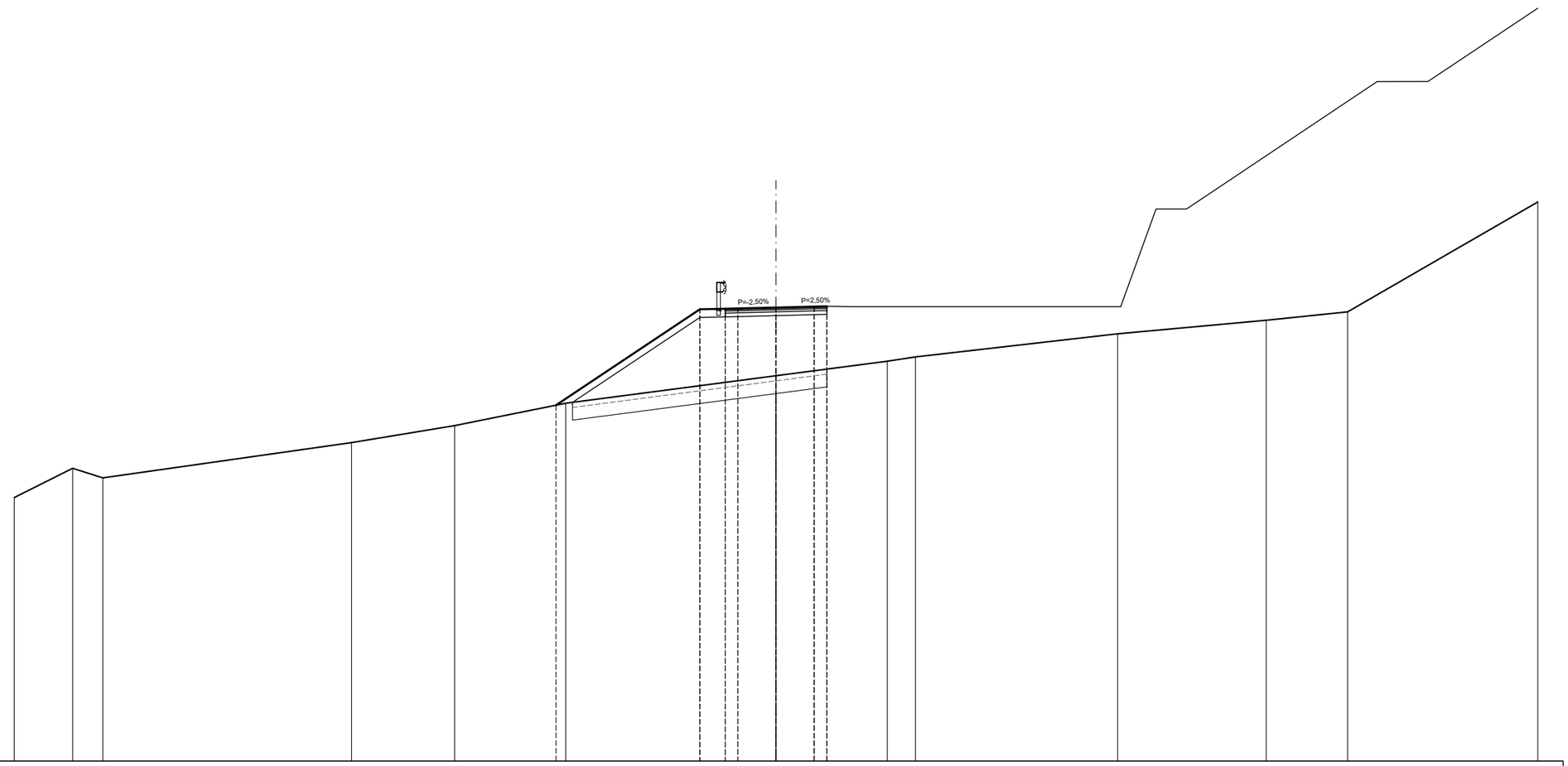

SCALA 1:200

Q.R. 525,000

QUOTE PROGETTO STRATO SUP.							539,01			542,79	542,81	542,82	542,86	542,90	542,91									
QUOTE TERRENO	535,37	536,53	536,15			537,54		538,21	539,09				540,17			540,75	540,91			541,83		542,36	542,69	547,01
DISTANTE PARZIALI STRATO SUP.									0,00		7,12	1,00	0,50	1,50	1,50	0,50								
DISTANZE PROGRESSIVE STRATO SUP.									-8,66		-3,00	-2,00	-1,50	0,00	1,50	2,00								
DISTANZE TERRENO	-30,00	-27,70	-26,51			-16,72		-12,66	-8,66	-8,28	-3,00	-2,00		0,00			4,38	5,49			13,54		19,31	22,51	30,00

SCAVI E BONIFICHE		
BONIFICA	4,94	m²
SCOTICO	9,87	m
RILEVATI		
RILEVATO	25,78	m²
TERRENO VEGETALE	7,55	m
SOVRASTRUTTURA STRADALE		
STRATO DI MISTO GRANULARE	0,60	m²
STRATO DI USURA	4,00	m
STRATO DI BINDER	4,00	m
STRATO DI BASE	4,00	m

SEZIONE N. 62
PROGRESSIVA 1127,487
QUOTA PROGETTO 542,871

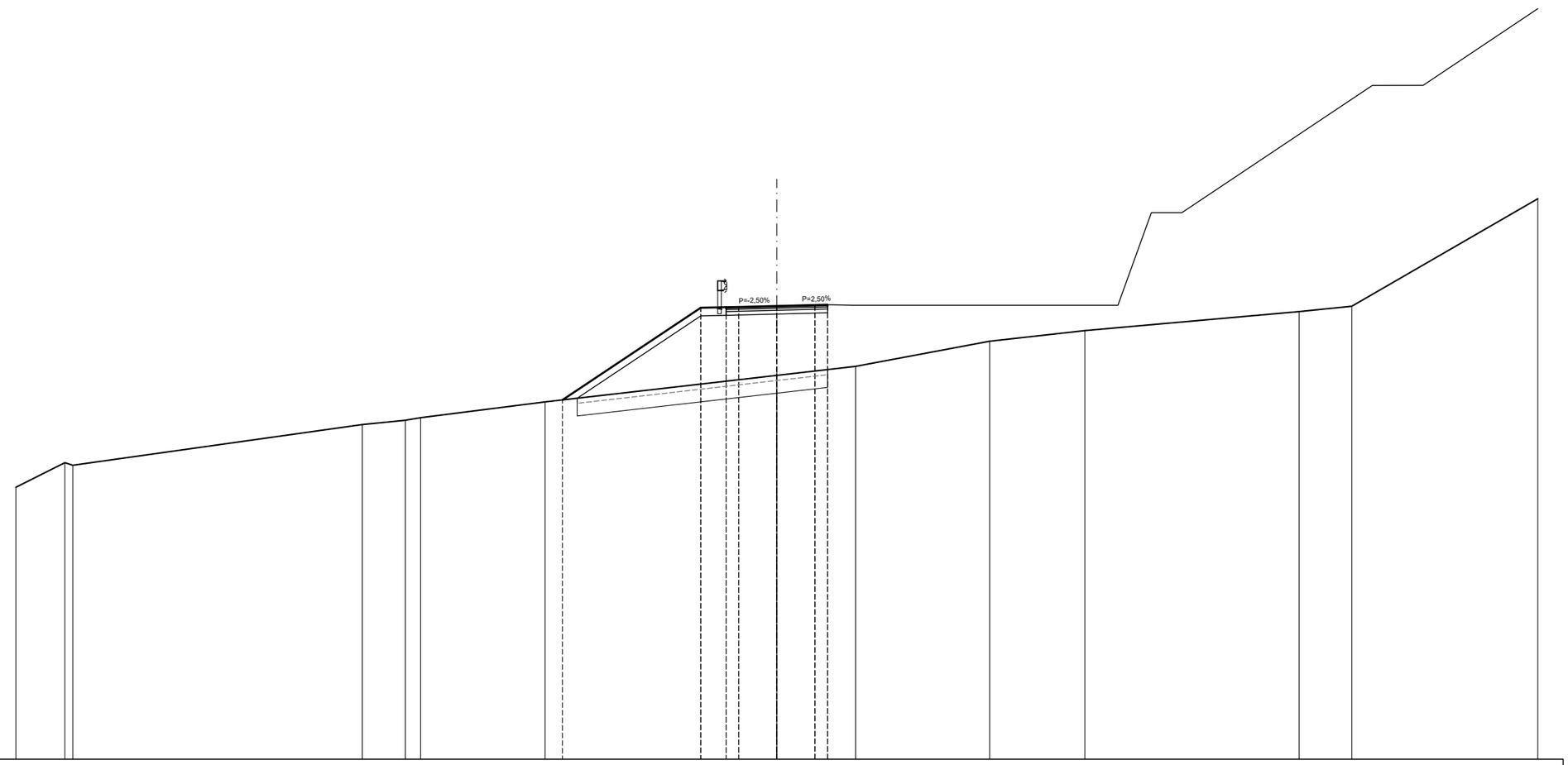

SCALA 1:200

Q.R. 525,000

| | | |

SCAVI E BONIFICHE		
BONIFICA	5,60	m²
SCOTICO	11,21	m
RILEVATI		
RILEVATO	35,41	m²
TERRENO VEGETALE	9,07	m
SOVRASTRUTTURA STRADALE		
STRATO DI MISTO GRANULARE	0,60	m²
STRATO DI USURA	4,00	m
STRATO DI BINDER	4,00	m
STRATO DI BASE	4,00	m

SEZIONE N. 63
PROGRESSIVA 1133,000
QUOTA PROGETTO 542,904

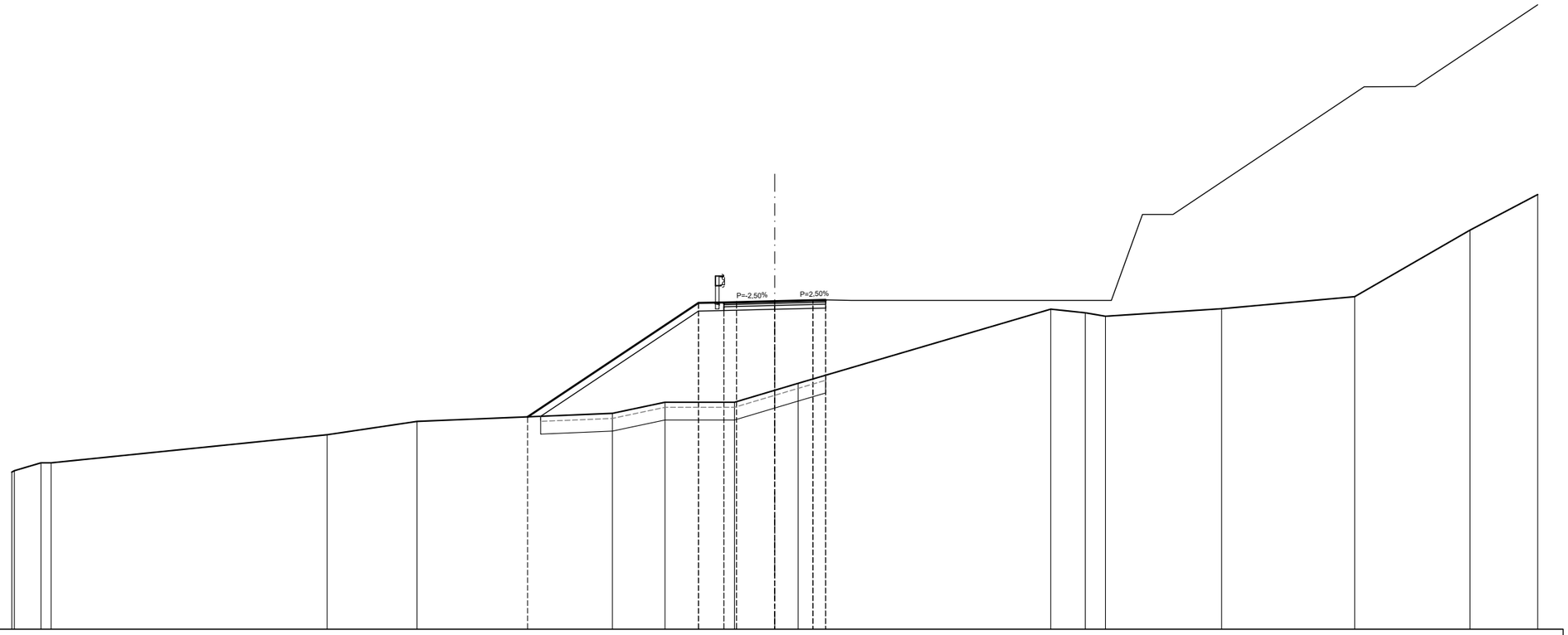

SCALA 1:200

Q.R. 530,000

QUOTE PROGETTO STRATO SUP.											538,35			542,83	542,85	542,87	542,90	542,94	542,95					
QUOTE TERRENO	536,18	536,23	536,54	536,55	537,65	538,17	538,49	538,93	538,93	539,40	539,67	542,59	542,45	542,31	542,61	543,08	545,70	547,10						
DISTANTE PARZIALI STRATO SUP.											0,00			6,72	1,00	0,50	1,50	1,50	0,50					
DISTANZE PROGRESSIVE STRATO SUP.											-9,72			-3,00	-2,00	-1,50	0,00	1,50	2,00					
DISTANZE TERRENO	-30,00	-29,90	-28,85	-28,45	-17,60	-14,06	-9,72	-6,38	-4,32	-3,00	-2,00	-1,58	0,00	0,92	10,86	12,21	13,00	17,57	22,81	27,34	30,00			

SCAVI E BONIFICHE		
BONIFICA	7,91	m²
SCOTICO	15,82	m
RILEVATI		
RILEVATO	43,56	m²
TERRENO VEGETALE	14,30	m
SOVRASTRUTTURA STRADALE		
STRATO DI MISTO GRANULARE	0,60	m²
STRATO DI USURA	4,00	m
STRATO DI BINDER	4,00	m
STRATO DI BASE	4,00	m

SEZIONE N. 64
PROGRESSIVA 1156,744
QUOTA PROGETTO 543,280

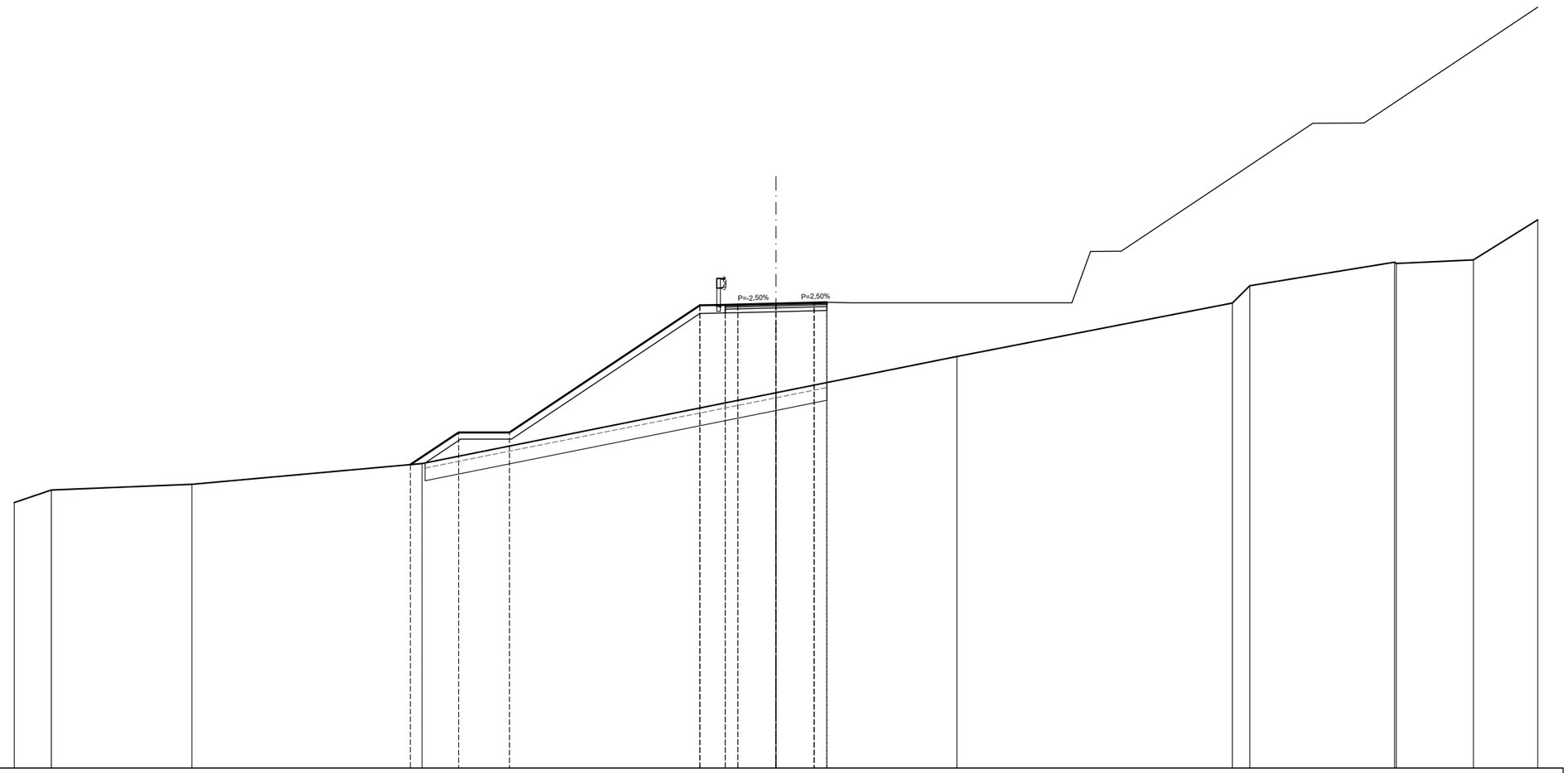

SCALA 1:200

Q.R. 525,000

QUOTE PROGETTO STRATO SUP.							536,94	538,21	538,21			543,21	543,23 543,24	543,28	543,32 543,33								
QUOTE TERRENO	535,45	535,94		536,17			536,98							539,77			541,20		543,30 543,98		544,91 544,86	545,00	546,58
DISTANTE PARZIALI STRATO SUP.							0,00	1,90	2,00			7,50	1,00 0,50	1,50	1,50 0,50								
DISTANZE PROGRESSIVE STRATO SUP.							-14,40	-12,50	-10,50			-3,00	-2,00 -1,50	0,00	1,50 2,00								
DISTANZE TERRENO	-30,00	-28,54		-23,00			-14,40 -13,94	-12,50	-10,50			-3,00	-2,00	0,00			7,12		17,97 18,66		24,36 24,43	27,47	30,00

SCAVI E BONIFICHE		
BONIFICA	7,94	m²
SCOTICO	15,88	m
RILEVATI		
RILEVATO	47,68	m²
TERRENO VEGETALE	14,46	m
SOVRASTRUTTURA STRADALE		
STRATO DI MISTO GRANULARE	0,60	m²
STRATO DI USURA	4,00	m
STRATO DI BINDER	4,00	m
STRATO DI BASE	4,00	m

SEZIONE N. 65
PROGRESSIVA 1180,000
QUOTA PROGETTO 543,955

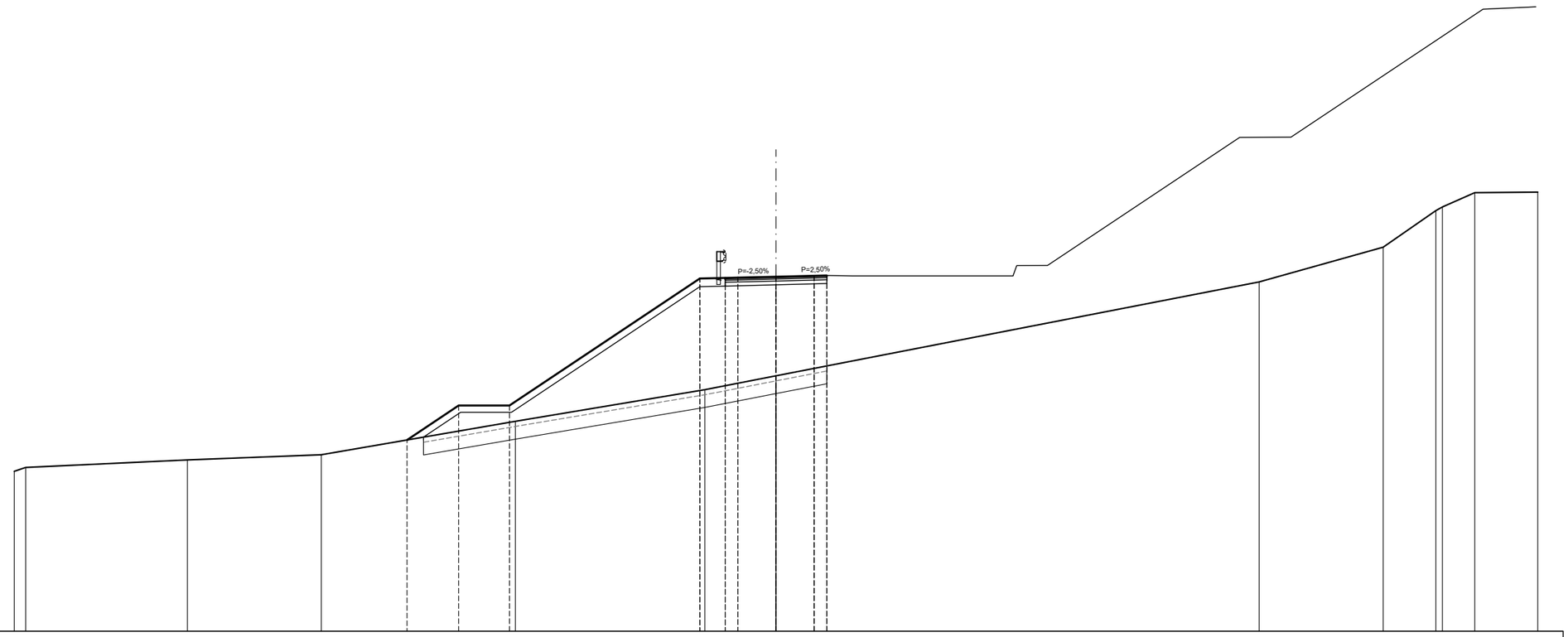

SCALA 1:200

Q.R. 530,000

QUOTE PROGETTO STRATO SUP.							537,53	538,89	538,89			543,89	543,91	543,92	543,96	543,99	544,01							
QUOTE TERRENO	536,29	536,45	536,74	536,95					538,26			539,51			540,05				543,75		545,12	546,56	546,70	547,26	547,29
DISTANTE PARZIALI STRATO SUP.							0,00	2,03	2,00			7,50	1,00	0,50	1,50	1,50	0,50							
DISTANZE PROGRESSIVE STRATO SUP.							-14,53	-12,50	-10,50			-3,00	-2,00	-1,50	0,00	1,50	2,00							
DISTANZE TERRENO	-30,00	-29,55	-23,18	-17,91	-14,53	-12,50	-10,50	-10,26				-3,00	-2,80	-2,00	0,00				19,03		23,91	25,99	26,25	27,52	30,00

SCAVI E BONIFICHE		
BONIFICA	5,49	m²
SCOTICO	10,97	m
RILEVATI		
RILEVATO	30,03	m²
TERRENO VEGETALE	8,96	m
SOVRASTRUTTURA STRADALE		
STRATO DI MISTO GRANULARE	0,60	m²
STRATO DI USURA	4,00	m
STRATO DI BINDER	4,00	m
STRATO DI BASE	4,00	m

SEZIONE N. 66
PROGRESSIVA 1207,223
QUOTA PROGETTO 544,671

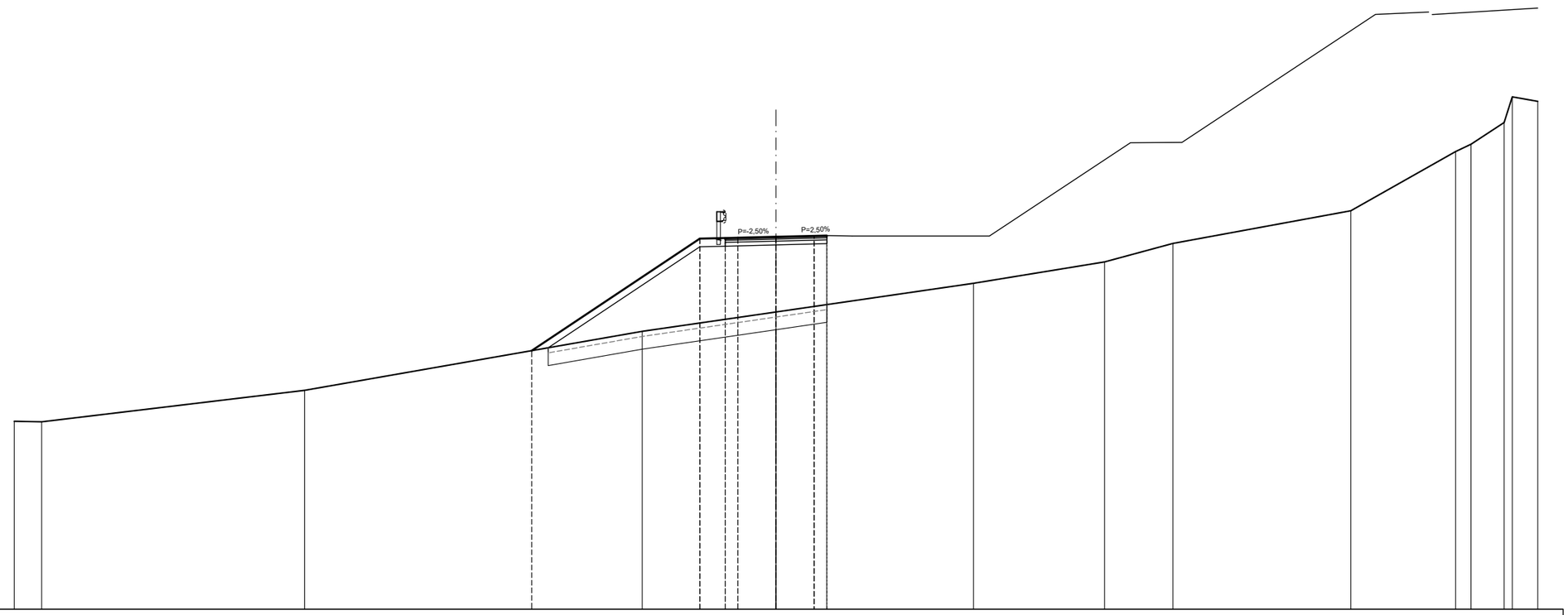

SCALA 1:200

Q.R. 530,000

QUOTE PROGETTO STRATO SUP.																								
QUOTE TERRENO	537,40	537,38	538,62	540,95	541,71	542,84	543,68	544,41	545,70	548,03	548,32	549,18	550,18	550,01										
DISTANTE PARZIALI STRATO SUP.																								
DISTANZE PROGRESSIVE STRATO SUP.																								
DISTANZE TERRENO	-30,00	-28,92	-18,57	-5,27	7,78	12,94	15,63	22,64	28,88	29,00	30,00													

SCAVI E BONIFICHE		
BONIFICA	5,02	m²
SCOTICO	10,04	m
RILEVATI		
RILEVATO	25,26	m²
TERRENO VEGETALE	7,80	m
SOVRASTRUTTURA STRADALE		
STRATO DI MISTO GRANULARE	0,60	m²
STRATO DI USURA	4,00	m
STRATO DI BINDER	4,00	m
STRATO DI BASE	4,00	m

SEZIONE N. 67
PROGRESSIVA 1220,000
QUOTA PROGETTO 544,932

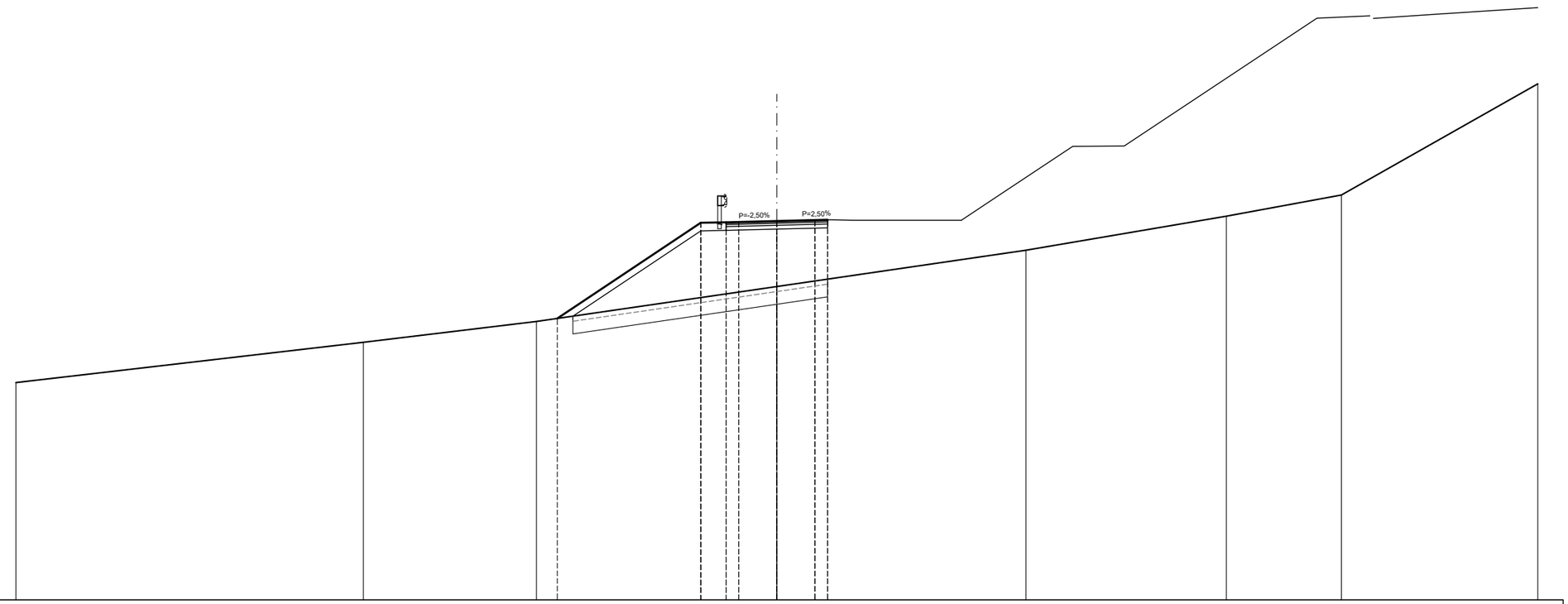

SCALA 1:200

Q.R. 530,000

| | | |

SCAVI E BONIFICHE		
BONIFICA	3,92	m²
SCOTICO	7,84	m
RILEVATI		
RILEVATO	16,14	m²
TERRENO VEGETALE	5,05	m
SOVRASTRUTTURA STRADALE		
STRATO DI MISTO GRANULARE	0,60	m²
STRATO DI USURA	4,00	m
STRATO DI BINDER	4,00	m
STRATO DI BASE	4,00	m

SEZIONE N. 68
PROGRESSIVA 1240,000
QUOTA PROGETTO 545,244

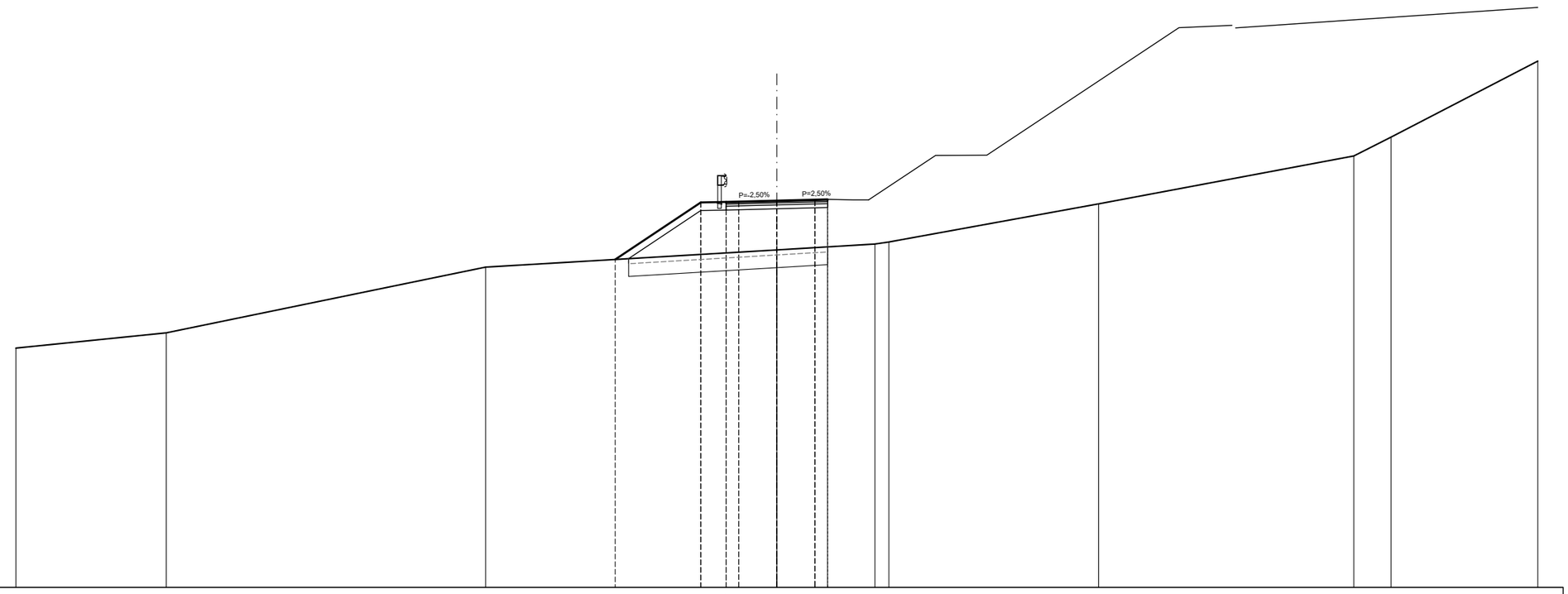

SCALA 1:200

Q.R. 530,000

QUOTE PROGETTO STRATO SUP.													542,93		545,17	545,19	545,21	545,24	545,28	545,29					
QUOTE TERRENO	539,43		540,03						542,62									543,30			543,53	543,62		545,12				547,01	547,75		550,74
DISTANTE PARZIALI STRATO SUP.													0,00		3,37	1,00	0,50	1,50	1,50	0,50					
DISTANZE PROGRESSIVE STRATO SUP.													-6,37		-3,00	-2,00	-1,50	0,00	1,50	2,00					
DISTANZE TERRENO	-30,00		-24,07						-11,48				-6,37		-3,00	-2,00		0,00			3,87	4,42		12,68				22,75	24,21		30,00

SCAVI E BONIFICHE		
BONIFICA	3,38	m²
SCOTICO	6,75	m
RILEVATI		
RILEVATO	7,55	m²
TERRENO VEGETALE	3,92	m
SOVRASTRUTTURA STRADALE		
STRATO DI MISTO GRANULARE	0,60	m²
STRATO DI USURA	4,00	m
STRATO DI BINDER	4,00	m
STRATO DI BASE	4,00	m

SEZIONE N. 69
PROGRESSIVA 1260,000
QUOTA PROGETTO 545,438

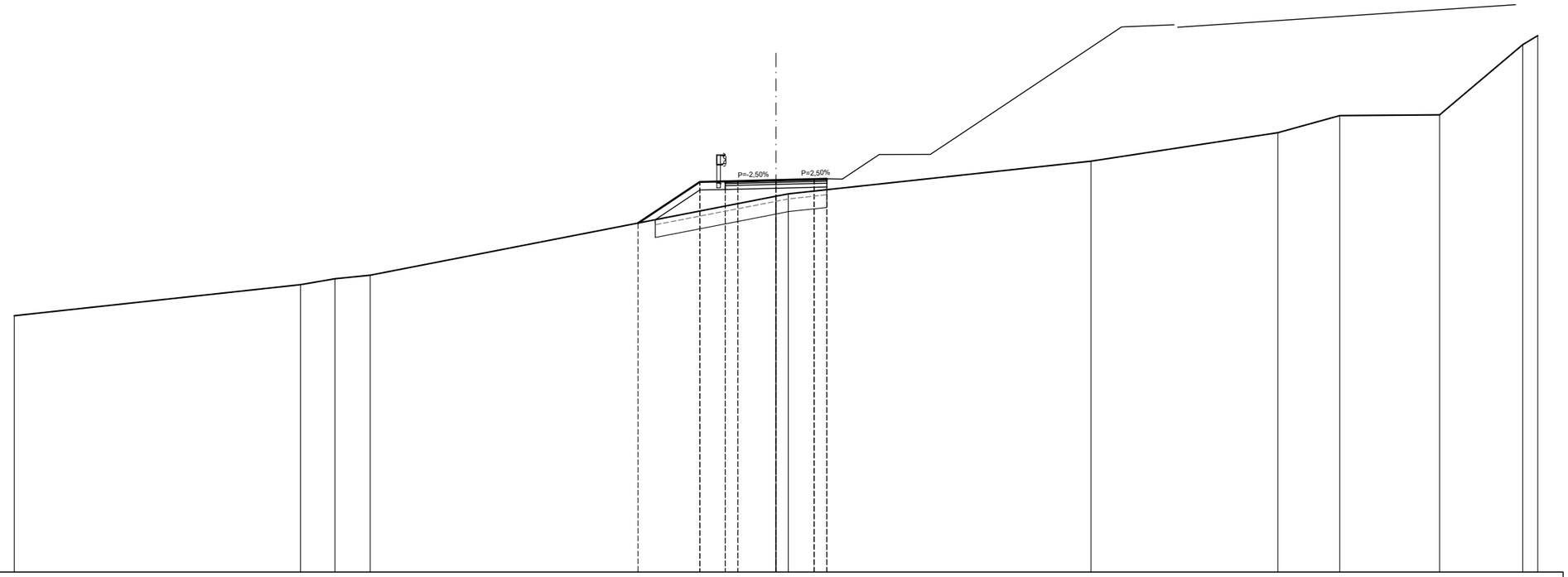

SCALA 1:200

Q.R. 530,000

| | | |

SCAVI E BONIFICHE		
BONIFICA	3,65	m²
SCOTICO	7,30	m
RILEVATI		
RILEVATO	11,55	m²
TERRENO VEGETALE	4,45	m
SOVRASTRUTTURA STRADALE		
STRATO DI MISTO GRANULARE	0,60	m²
STRATO DI USURA	4,00	m
STRATO DI BINDER	4,00	m
STRATO DI BASE	4,00	m

SEZIONE N. 70
PROGRESSIVA 1281,283
QUOTA PROGETTO 545,516

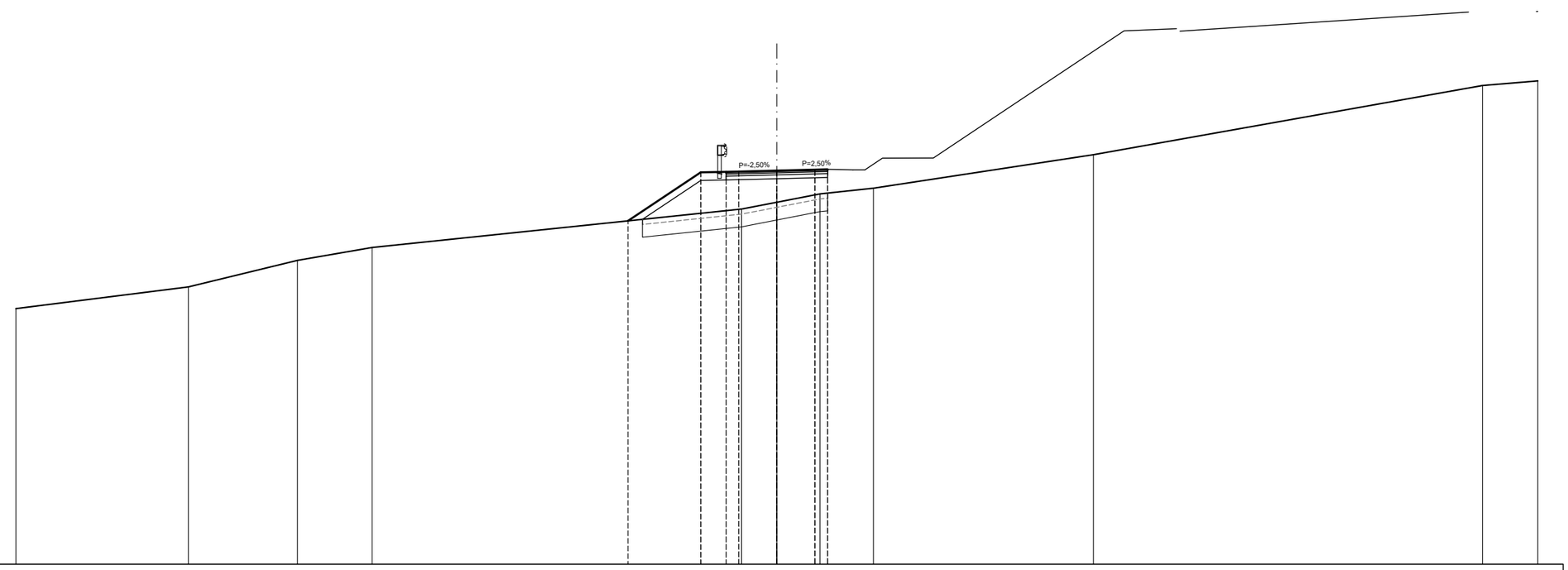

SCALA 1:200

Q.R. 530,000

QUOTE PROGETTO STRATO SUP.							543,53	545,45	545,47	545,48	545,52	545,55	545,57					
QUOTE TERRENO	540,08	540,93	541,98	542,48						544,00	544,27	544,60	544,82		546,14		548,87	549,05
DISTANTE PARZIALI STRATO SUP.							0,00	2,87	1,00	0,50	1,50	1,50	0,50					
DISTANZE PROGRESSIVE STRATO SUP.							-5,87	-3,00	-2,00	-1,50	0,00	1,50	2,00					
DISTANZE TERRENO	-30,00	-23,20	-18,90	-15,96			-5,87	-3,00	-2,00	-1,39	0,00	1,70	3,81		12,48		27,82	30,00

SCAVI E BONIFICHE		
BONIFICA	3,58	m²
SCOTICO	7,16	m
RILEVATI		
RILEVATO	9,94	m²
TERRENO VEGETALE	4,34	m
SOVRASTRUTTURA STRADALE		
STRATO DI MISTO GRANULARE	0,60	m²
STRATO DI USURA	4,00	m
STRATO DI BINDER	4,00	m
STRATO DI BASE	4,00	m

SEZIONE N. 71
PROGRESSIVA 1300,000
QUOTA PROGETTO 545,474

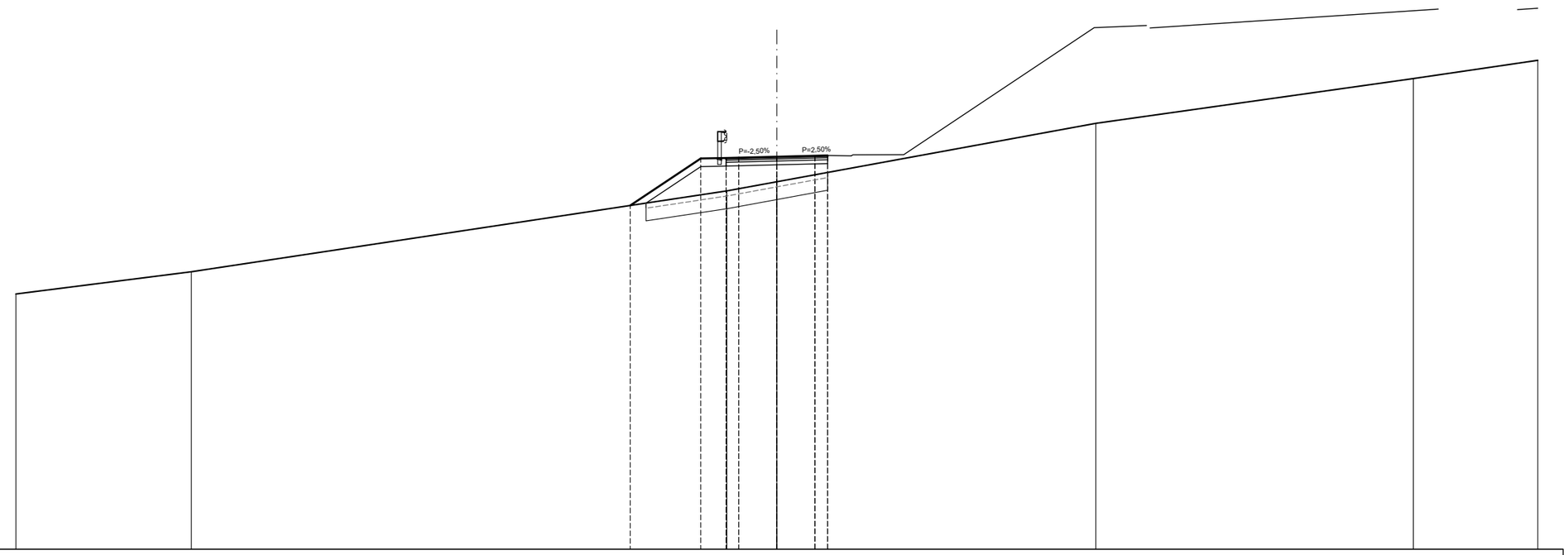

SCALA 1:200

Q.R. 530,000

| | | |

SCAVI E BONIFICHE		
BONIFICA	3,49	m²
SCOTICO	6,99	m
RILEVATI		
RILEVATO	9,73	m²
TERRENO VEGETALE	4,12	m
SOVRASTRUTTURA STRADALE		
STRATO DI MISTO GRANULARE	0,60	m²
STRATO DI USURA	4,00	m
STRATO DI BINDER	4,00	m
STRATO DI BASE	4,00	m

SEZIONE N. 72
PROGRESSIVA 1320,000
QUOTA PROGETTO 545,315

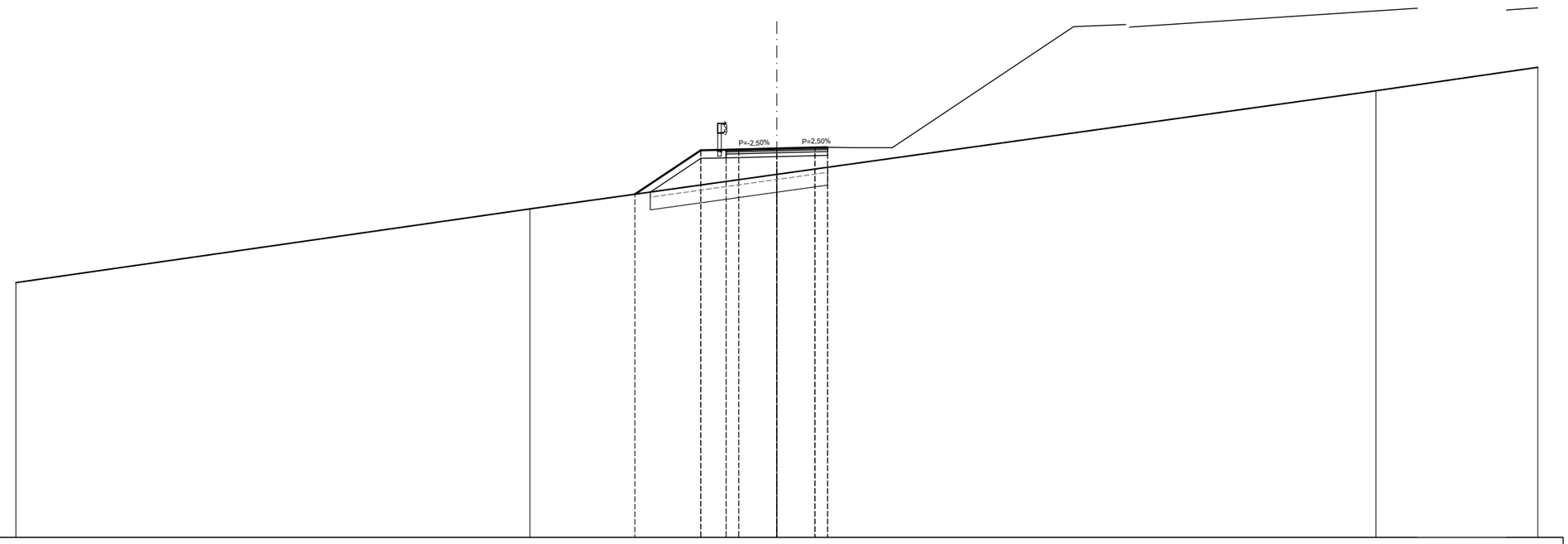

SCALA 1:200

Q.R. 530,000

| | | |

SCAVI E BONIFICHE	
BONIFICA	4,19 m²
SCOTICO	8,39 m
RILEVATI	
RILEVATO	16,57 m²
TERRENO VEGETALE	5,72 m
SOVRASTRUTTURA STRADALE	
STRATO DI MISTO GRANULARE	0,61 m²
STRATO DI USURA	4,06 m
STRATO DI BINDER	4,06 m
STRATO DI BASE	4,06 m

SEZIONE N. 73
PROGRESSIVA 1346,500
QUOTA PROGETTO 544,924

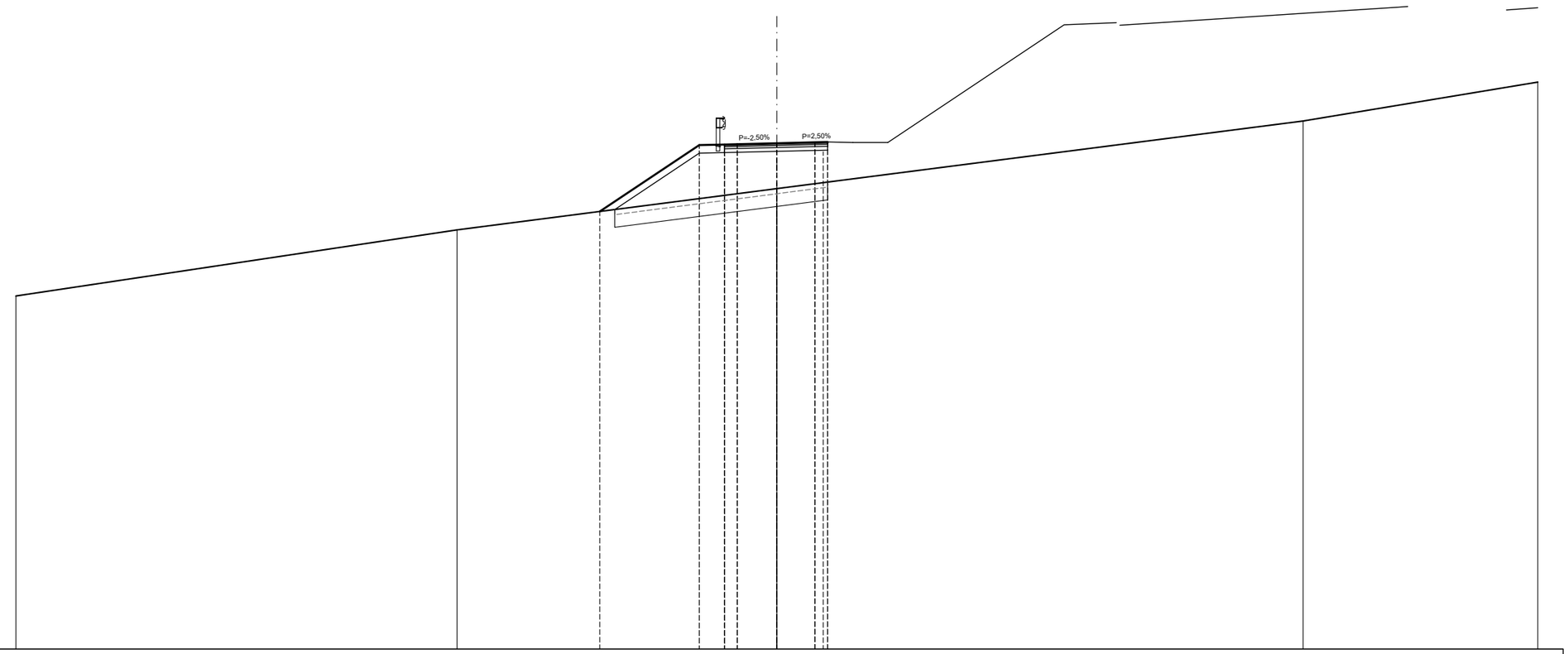

SCALA 1:200

Q.R. 525,000

QUOTE PROGETTO STRATO SUP.				542,23		544,85	544,87	544,88	544,92	544,96	544,97			
QUOTE TERRENO	538,91		541,51						543,13				545,80	547,33
DISTANTE PARZIALI STRATO SUP.				0,00		3,92	1,00	0,50	1,56	1,50	0,50			
DISTANZE PROGRESSIVE STRATO SUP.				-6,98		-3,06	-2,06	-1,56	0,00	1,50	2,00			
DISTANZE TERRENO	-30,00		-12,61	-6,98		-3,06	-2,06		0,00	1,83			20,75	30,00

SCAVI E BONIFICHE		
BONIFICA	5,55	m²
SCOTICO	11,10	m
RILEVATI		
RILEVATO	25,02	m²
TERRENO VEGETALE	6,64	m
SOVRASTRUTTURA STRADALE		
STRATO DI MISTO GRANULARE	0,90	m²
STRATO DI USURA	6,00	m
STRATO DI BINDER	6,00	m
STRATO DI BASE	6,00	m

SEZIONE N. 73.a
PROGRESSIVA 1351,356
QUOTA PROGETTO 544,830

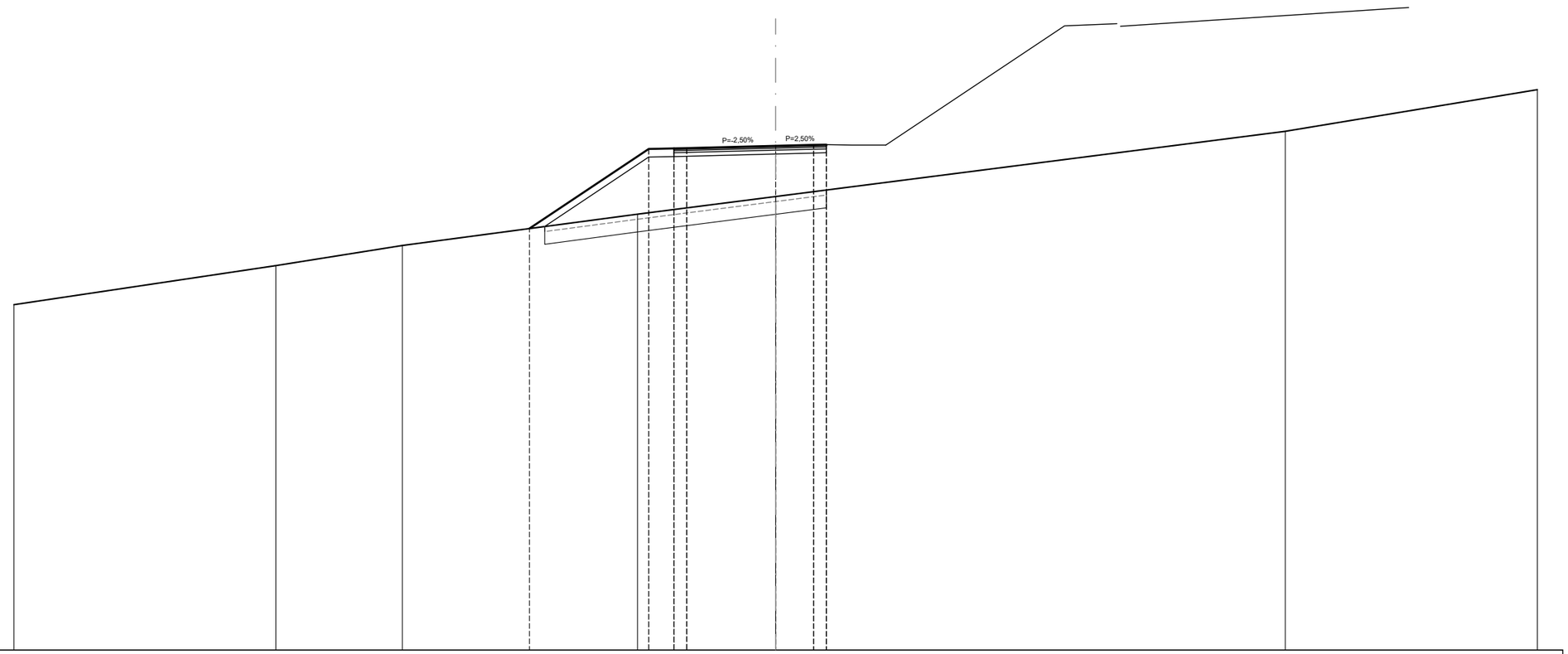

SCALA 1:200

Q.R. 525,000

QUOTE PROGETTO STRATO SUP.				541,58	544,71	544,73	544,74	544,83	544,87	544,88				
QUOTE TERRENO	538,58	540,12	540,91		542,14			542,84				545,40		547,04
DISTANTE PARZIALI STRATO SUP.				0,00	4,69	1,00	0,50	3,50	1,50	0,50				
DISTANZE PROGRESSIVE STRATO SUP.				-9,69	-5,00	-4,00	-3,50	0,00	1,50	2,00				
DISTANZE TERRENO	-30,00	-19,68	-14,70	-9,69	-5,44	-5,00	-4,00	0,00				20,07		30,00

SCAVI E BONIFICHE		
BONIFICA	5,73	m²
SCOTICO	11,45	m
RILEVATI		
RILEVATO	27,35	m²
TERRENO VEGETALE	7,07	m
SOVRASTRUTTURA STRADALE		
STRATO DI MISTO GRANULARE	0,90	m²
STRATO DI USURA	6,00	m
STRATO DI BINDER	6,00	m
STRATO DI BASE	6,00	m

SEZIONE N. 74
PROGRESSIVA 1355,343
QUOTA PROGETTO 544,752

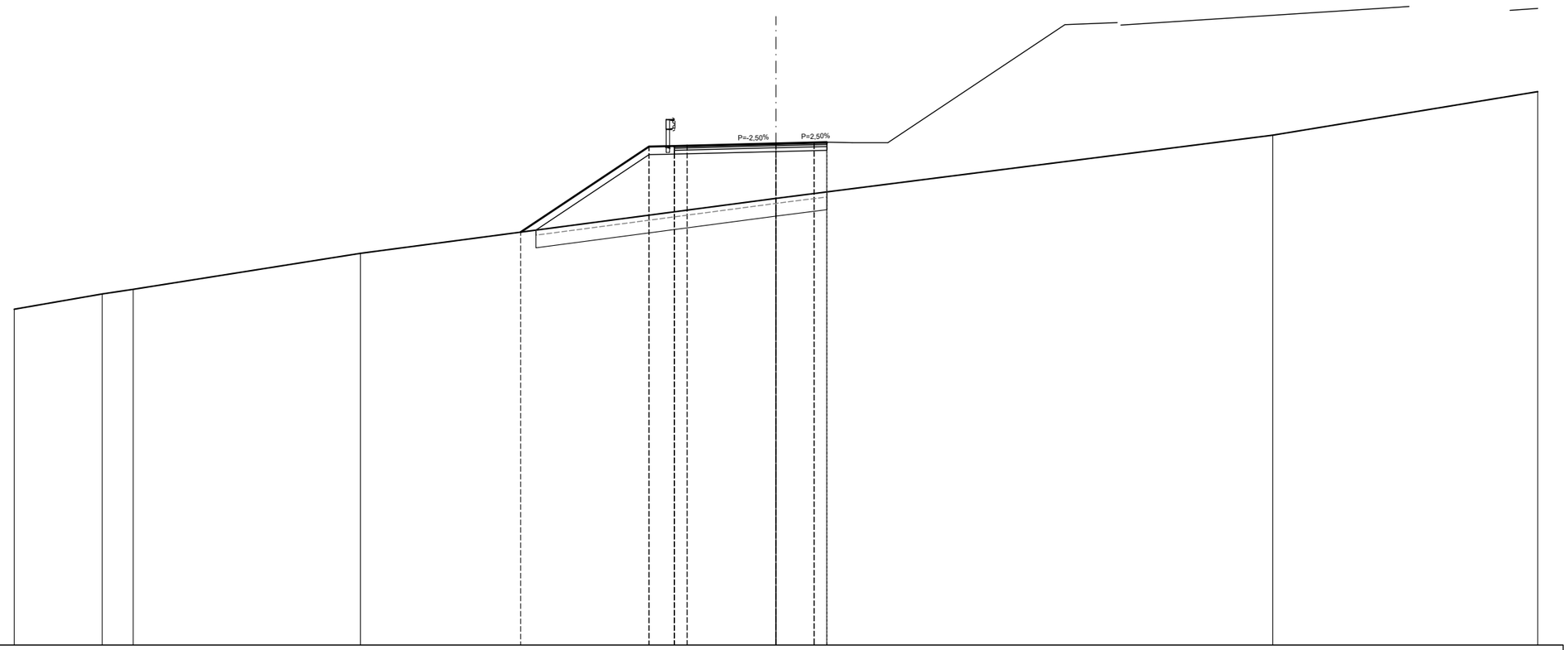

SCALA 1:200

Q.R. 525,000

| | | |

SCAVI E BONIFICHE		
BONIFICA	6,25	m²
SCOTICO	12,49	m
RILEVATI		
RILEVATO	34,72	m²
TERRENO VEGETALE	8,32	m
SOVRASTRUTTURA STRADALE		
STRATO DI MISTO GRANULARE	0,90	m²
STRATO DI USURA	6,00	m
STRATO DI BINDER	6,00	m
STRATO DI BASE	6,00	m

SEZIONE N. 74.a
PROGRESSIVA 1366,356
QUOTA PROGETTO 544,537

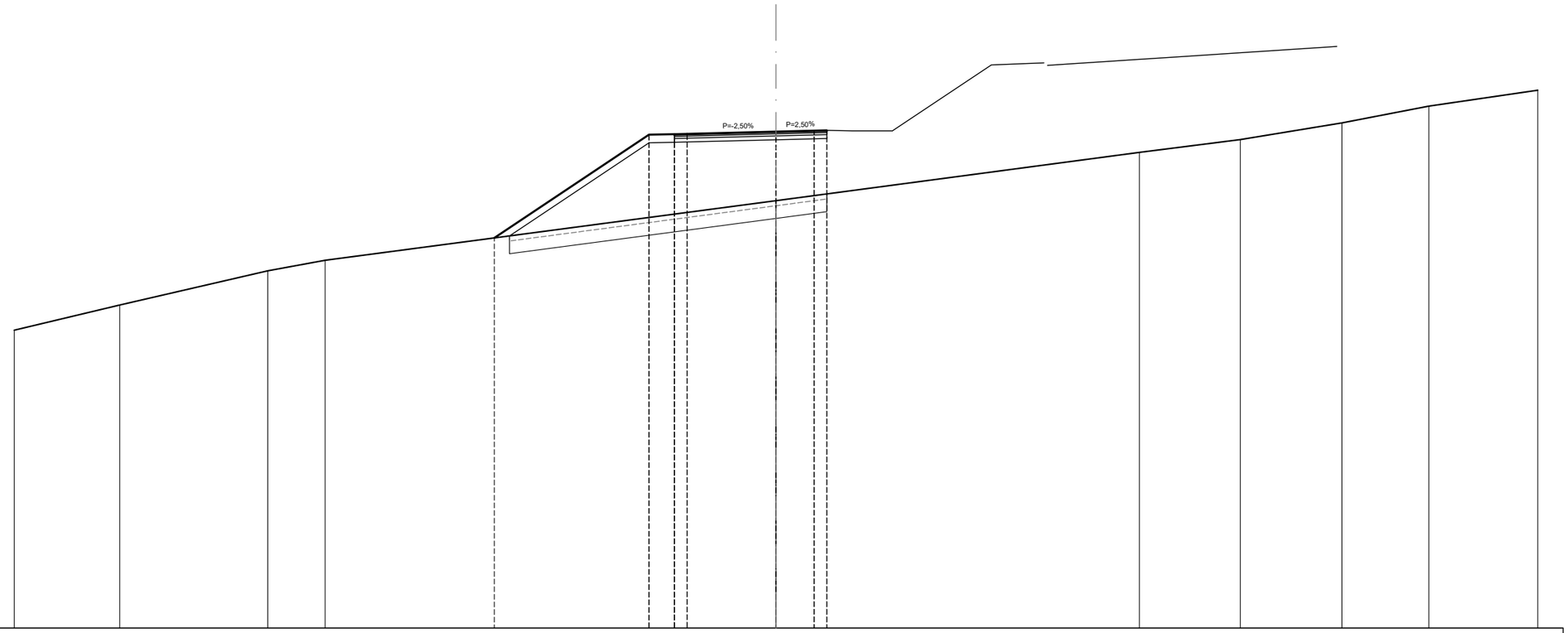

SCALA 1:200

Q.R. 525,000

QUOTE PROGETTO STRATO SUP.											540,35			544,42	544,44	544,45		544,54	544,57	544,59						
QUOTE TERRENO	536,72		537,71			539,06		539,47										541,82				543,72		544,22	544,88	545,54	546,17
DISTANTE PARZIALI STRATO SUP.											0,00			6,09	1,00	0,50		3,50	1,50	0,50							
DISTANZE PROGRESSIVE STRATO SUP.											-11,09			-5,00	-4,00	-3,50		0,00	1,50	2,00							
DISTANZE TERRENO	-30,00		-25,85			-20,02		-17,76			-11,09			-5,00	-4,00			0,00				14,31		18,29	22,29	25,71	30,00

SCAVI E BONIFICHE		
BONIFICA	5,30	m²
SCOTICO	10,60	m
RILEVATI		
RILEVATO	29,42	m²
TERRENO VEGETALE	8,45	m
SOVRASTRUTTURA STRADALE		
STRATO DI MISTO GRANULARE	0,60	m²
STRATO DI USURA	4,00	m
STRATO DI BINDER	4,00	m
STRATO DI BASE	4,00	m

SEZIONE N. 75
PROGRESSIVA 1371,500
QUOTA PROGETTO 544,447

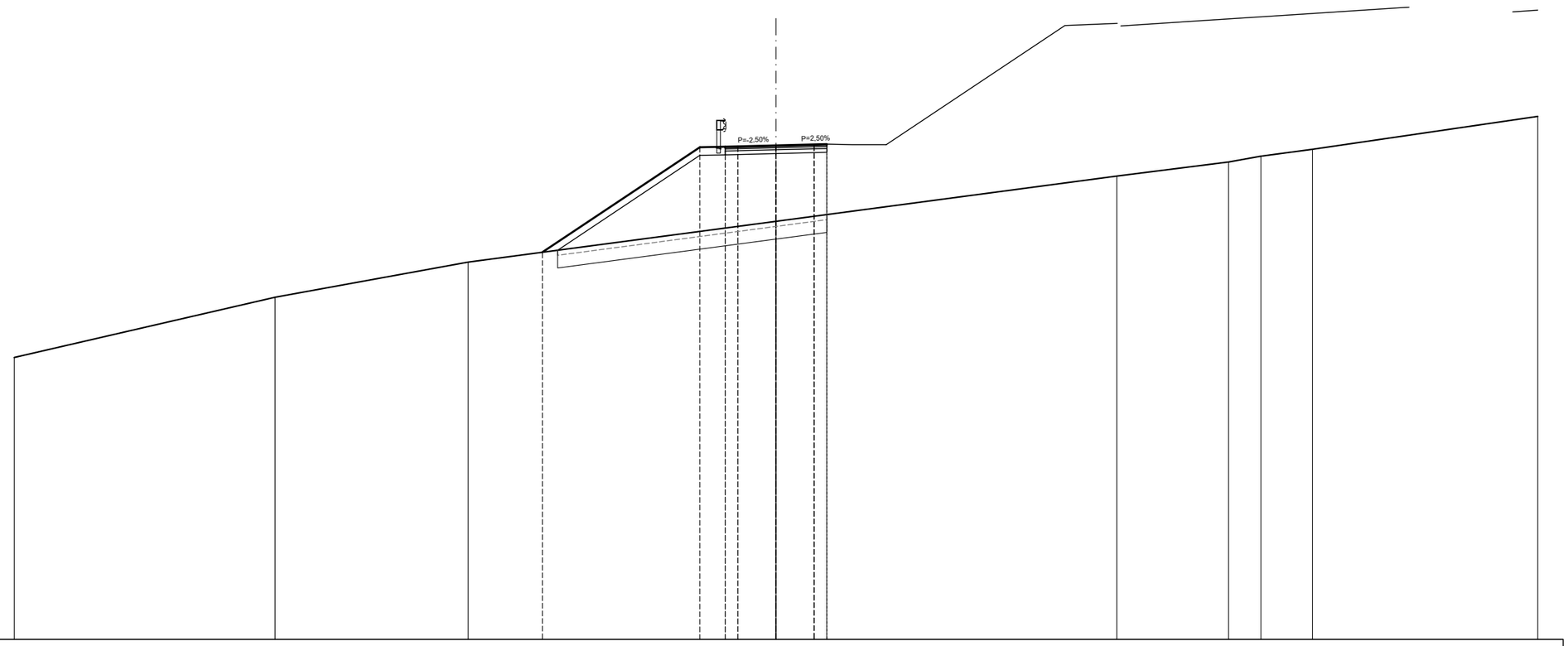

SCALA 1:200

Q.R. 525,000

QUOTE PROGETTO STRATO SUP.				540,24	544,38	544,40	544,41	544,45	544,48					
QUOTE TERRENO	536,10	538,47	539,86					541,46		543,40	543,80	544,02	544,30	545,59
DISTANTE PARZIALI STRATO SUP.				0,00	6,20	1,00	0,50	1,50	1,50					
DISTANZE PROGRESSIVE STRATO SUP.				-9,20	-3,00	-2,00	-1,50	0,00	1,50					
DISTANZE TERRENO	-30,00	-19,73	-12,12	-9,20	-3,00	-2,00		0,00		13,42	17,83	19,10	21,13	30,00

SCAVI E BONIFICHE		
BONIFICA	7,96	m²
SCOTICO	15,91	m
RILEVATI		
GRADONATURA	5,79	m²
RILEVATO	94,74	m²
TERRENO VEGETALE	16,72	m
SOVRASTRUTTURA STRADALE		
STRATO DI MISTO GRANULARE	0,60	m²
STRATO DI USURA	4,00	m
STRATO DI BINDER	4,00	m
STRATO DI BASE	4,00	m

SEZIONE N. 76
PROGRESSIVA 1400,000
QUOTA PROGETTO 544,582

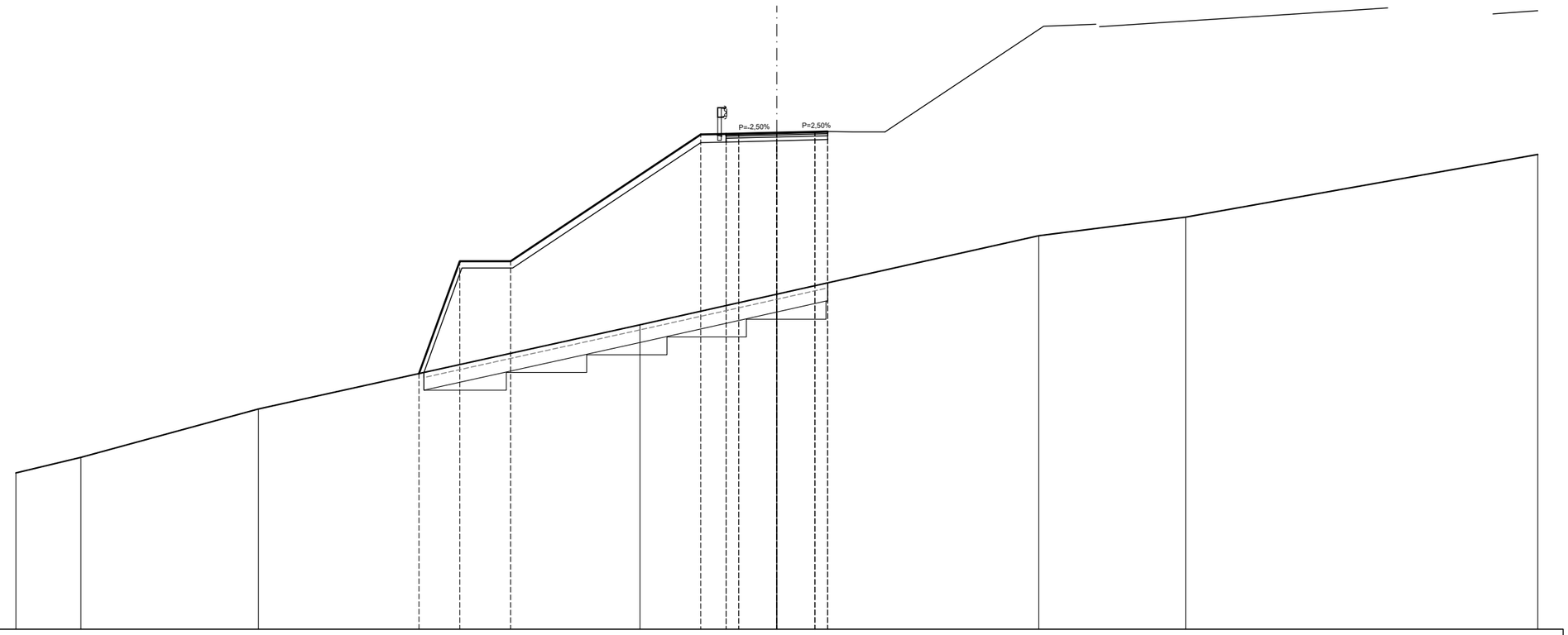

SCALA 1:200

Q.R. 525,000

| | | |

SCAVI E BONIFICHE		
BONIFICA	11,13	m²
SCOTICO	22,25	m
RILEVATI		
GRADONATURA	8,08	m²
RILEVATO	193,90	m²
TERRENO VEGETALE	27,91	m
SOVRASTRUTTURA STRADALE		
STRATO DI MISTO GRANULARE	0,60	m²
STRATO DI USURA	4,00	m
STRATO DI BINDER	4,00	m
STRATO DI BASE	4,00	m

SEZIONE N. 77
PROGRESSIVA 1429,276
QUOTA PROGETTO 545,838

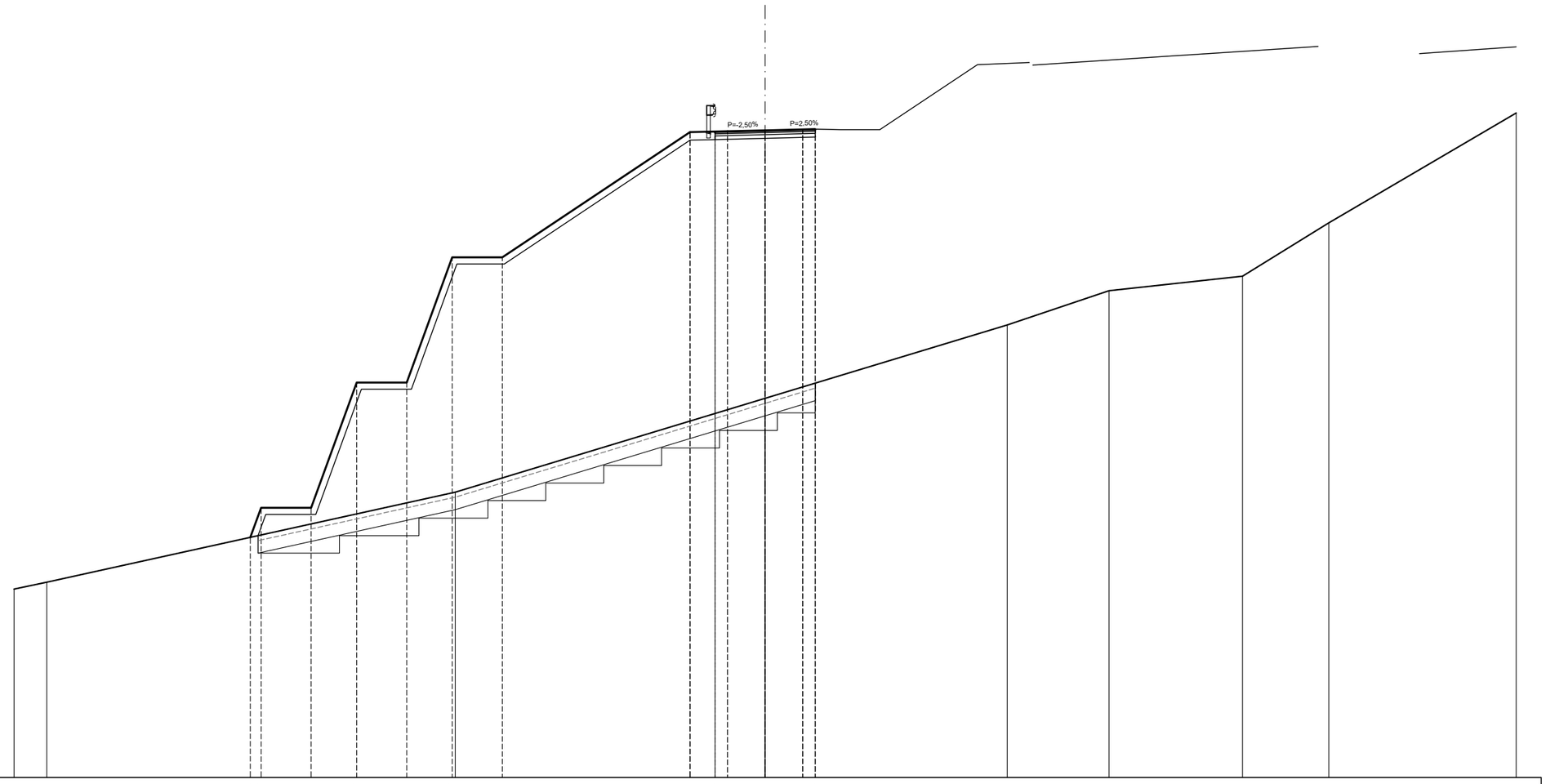

SCALA 1:200

Q.R. 520,000

QUOTE PROGETTO STRATO SUP.			529,59	530,77	530,77	535,77	535,77	540,77	540,77	545,77	545,79	545,80	545,84	545,88	545,89									
QUOTE TERRENO	527,52	527,80						531,39					535,14				538,07		539,43		540,01		542,15		546,53
DISTANTE PARZIALI STRATO SUP.			0,00	0,43	2,00	1,82	2,00	1,82	2,00	7,50	1,00	0,50	1,50	1,50	0,50									
DISTANZE PROGRESSIVE STRATO SUP.			-20,56	-20,13	-18,13	-16,31	-14,31	-12,50	-10,50	-3,00	-2,00	-1,50	0,00	1,50	2,00									
DISTANZE TERRENO	-30,00	-28,69	-20,56	-20,13	-18,13	-16,31	-14,31	-12,50 -12,38	-10,50	-3,00	-2,00		0,00				9,67		13,74		19,07		22,52		30,00

SCAVI E BONIFICHE		
BONIFICA	11,48	m²
SCOTICO	22,96	m
RILEVATI		
GRADONATURA	8,53	m²
RILEVATO	223,19	m²
TERRENO VEGETALE	29,99	m
SOVRASTRUTTURA STRADALE		
STRATO DI MISTO GRANULARE	0,60	m²
STRATO DI USURA	4,00	m
STRATO DI BINDER	4,00	m
STRATO DI BASE	4,00	m

SEZIONE N. 78
PROGRESSIVA 1440,000
QUOTA PROGETTO 546,452

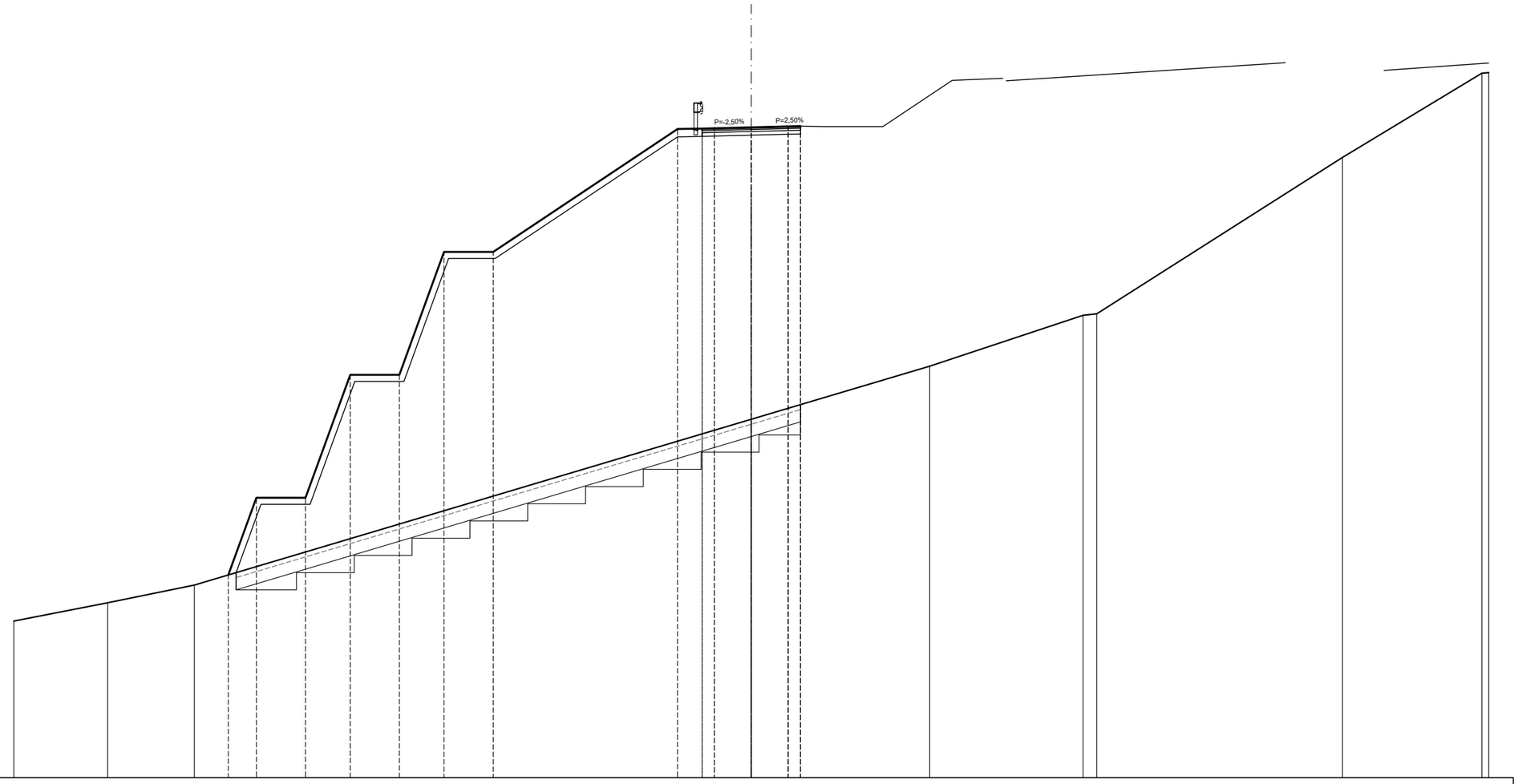

SCALA 1:200

Q.R. 520,000

| | | |

SCAVI E BONIFICHE	
BONIFICA	11,69 m²
SCOTICO	23,39 m
RILEVATI	
GRADONATURA	8,12 m²
RILEVATO	238,11 m²
TERRENO VEGETALE	31,25 m
SOVRASTRUTTURA STRADALE	
STRATO DI MISTO GRANULARE	0,60 m²
STRATO DI USURA	4,00 m
STRATO DI BINDER	4,00 m
STRATO DI BASE	4,00 m

SEZIONE N. 79
PROGRESSIVA 1460,000
QUOTA PROGETTO 547,263

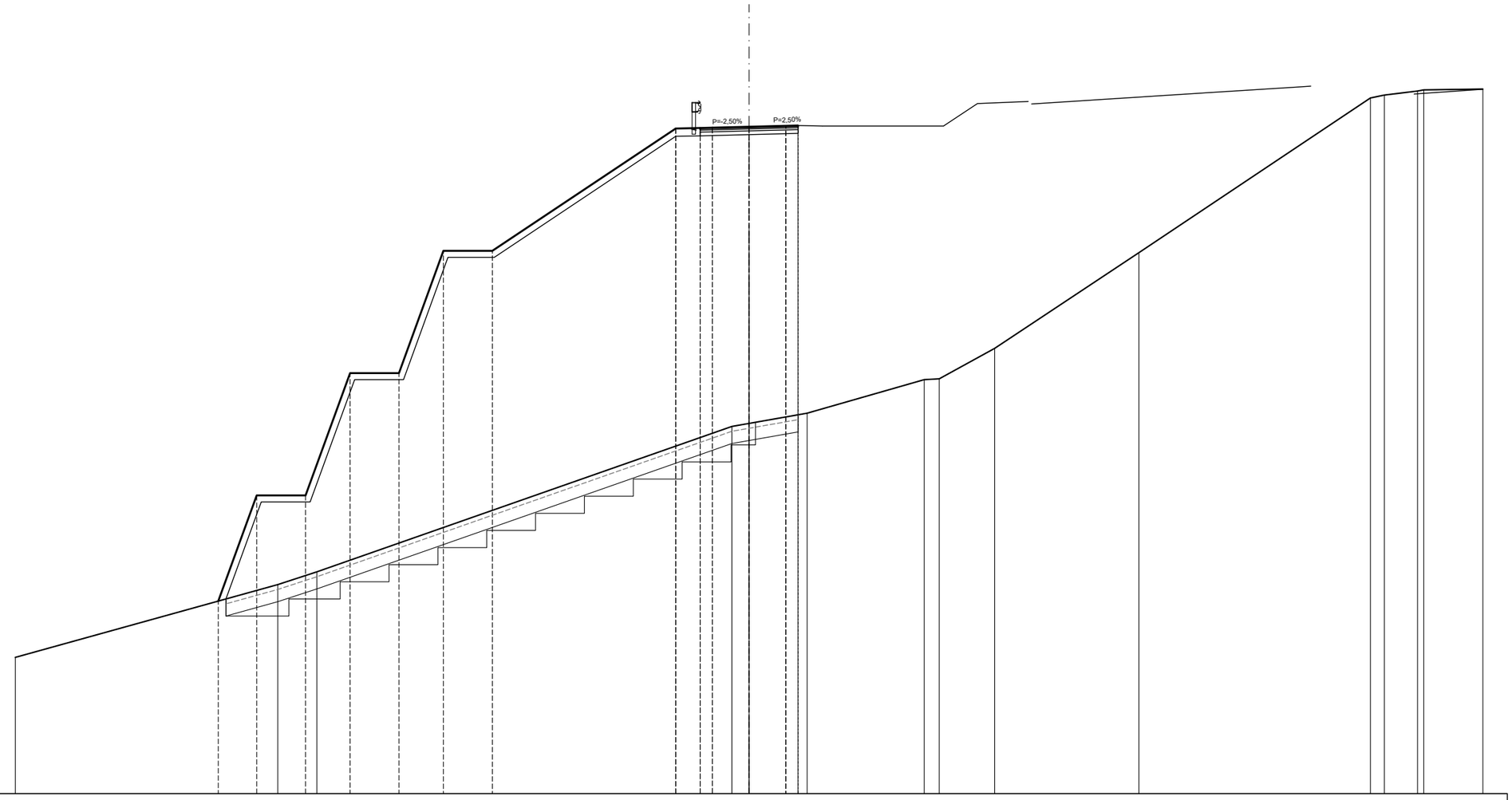

SCALA 1:200

Q.R. 520,000

| | | |

SCAVI E BONIFICHE	
BONIFICA	11,37 m²
SCOTICO	22,75 m
RILEVATI	
GRADONATURA	6,87 m²
RILEVATO	186,14 m²
TERRENO VEGETALE	28,94 m
SOVRASTRUTTURA STRADALE	
STRATO DI MISTO GRANULARE	0,62 m²
STRATO DI USURA	4,16 m
STRATO DI BINDER	4,16 m
STRATO DI BASE	4,16 m

SEZIONE N. 80
PROGRESSIVA 1475,316
QUOTA PROGETTO 547,524

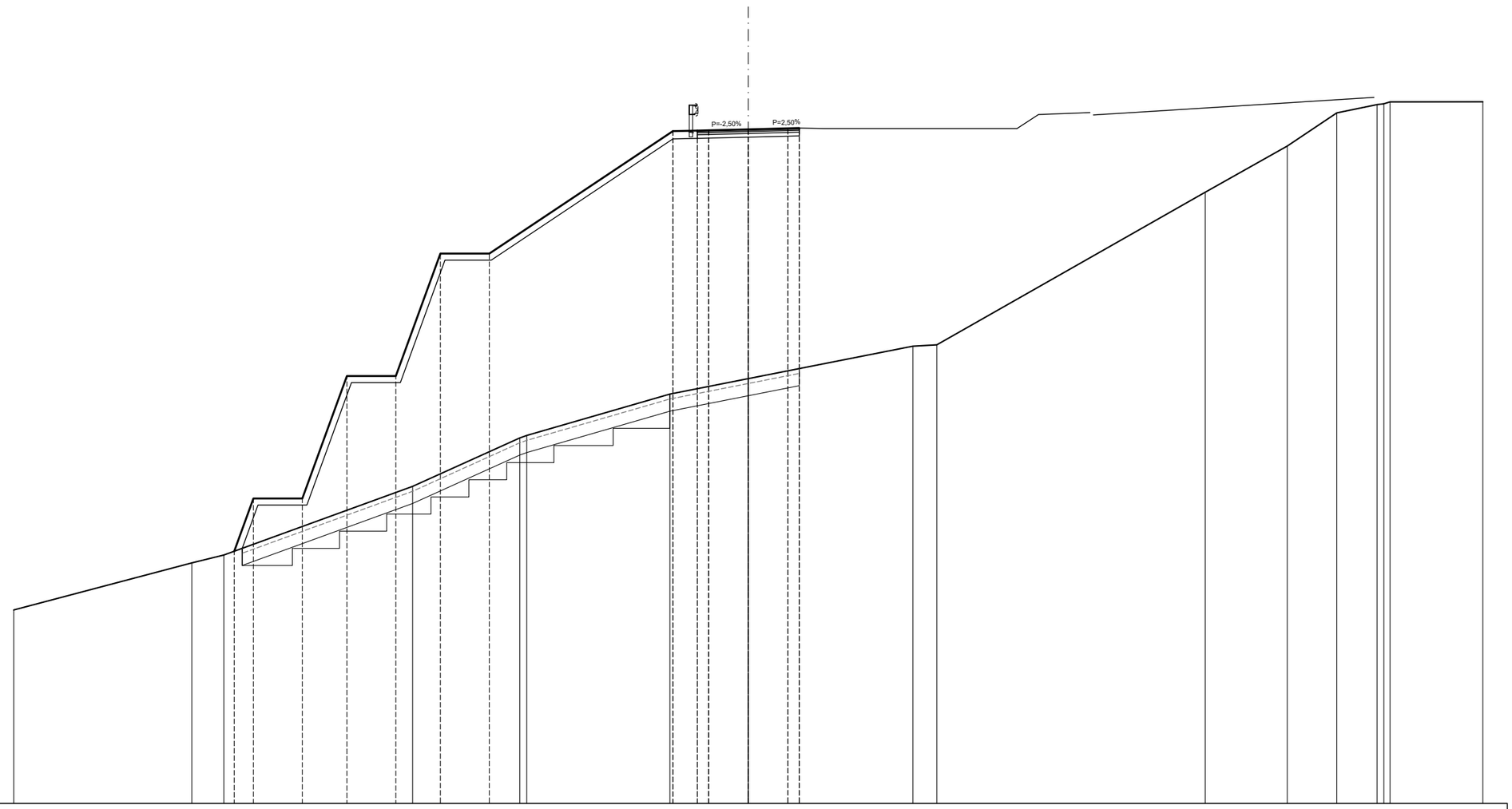

SCALA 1:200

Q.R. 520,000

| | | |

SCAVI E BONIFICHE	
STERRO	0,51 m²
BONIFICA	9,50 m²
AMMORSAMENTO	20,00 m
SCOTICO	17,90 m
RILEVATI	
GRADONATURA	8,63 m²
RILEVATO	56,20 m²
TERRENO VEGETALE	20,53 m
SOVRASTRUTTURA STRADALE	
STRATO DI MISTO GRANULARE	0,77 m²
STRATO DI USURA	5,15 m
STRATO DI BINDER	5,15 m
STRATO DI BASE	5,15 m

SEZIONE N. 81
PROGRESSIVA 1500,000
QUOTA PROGETTO 547,285

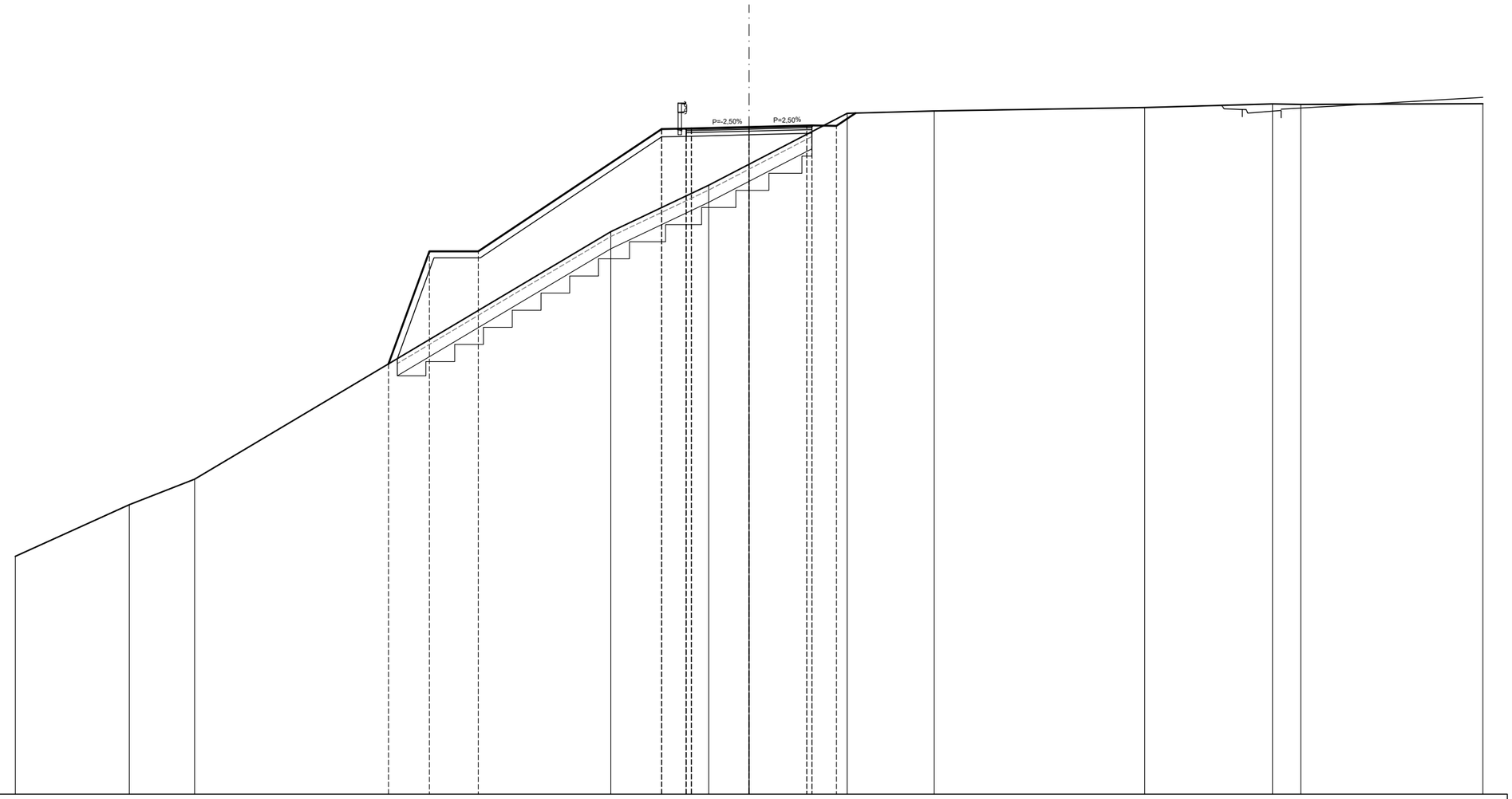

SCALA 1:200

Q.R. 520,000

| | | |

SCAVI E BONIFICHE	
STERRO	2,20 m²
RILEVATI	
RILEVATO	0,03 m²
TERRENO VEGETALE	1,60 m
SOVRASTRUTTURA STRADALE	
STRATO DI MISTO GRANULARE	0,90 m²
STRATO DI USURA	6,00 m
STRATO DI BINDER	6,00 m
STRATO DI BASE	6,00 m

SEZIONE N. 82
PROGRESSIVA 1521,356
QUOTA PROGETTO 546,448

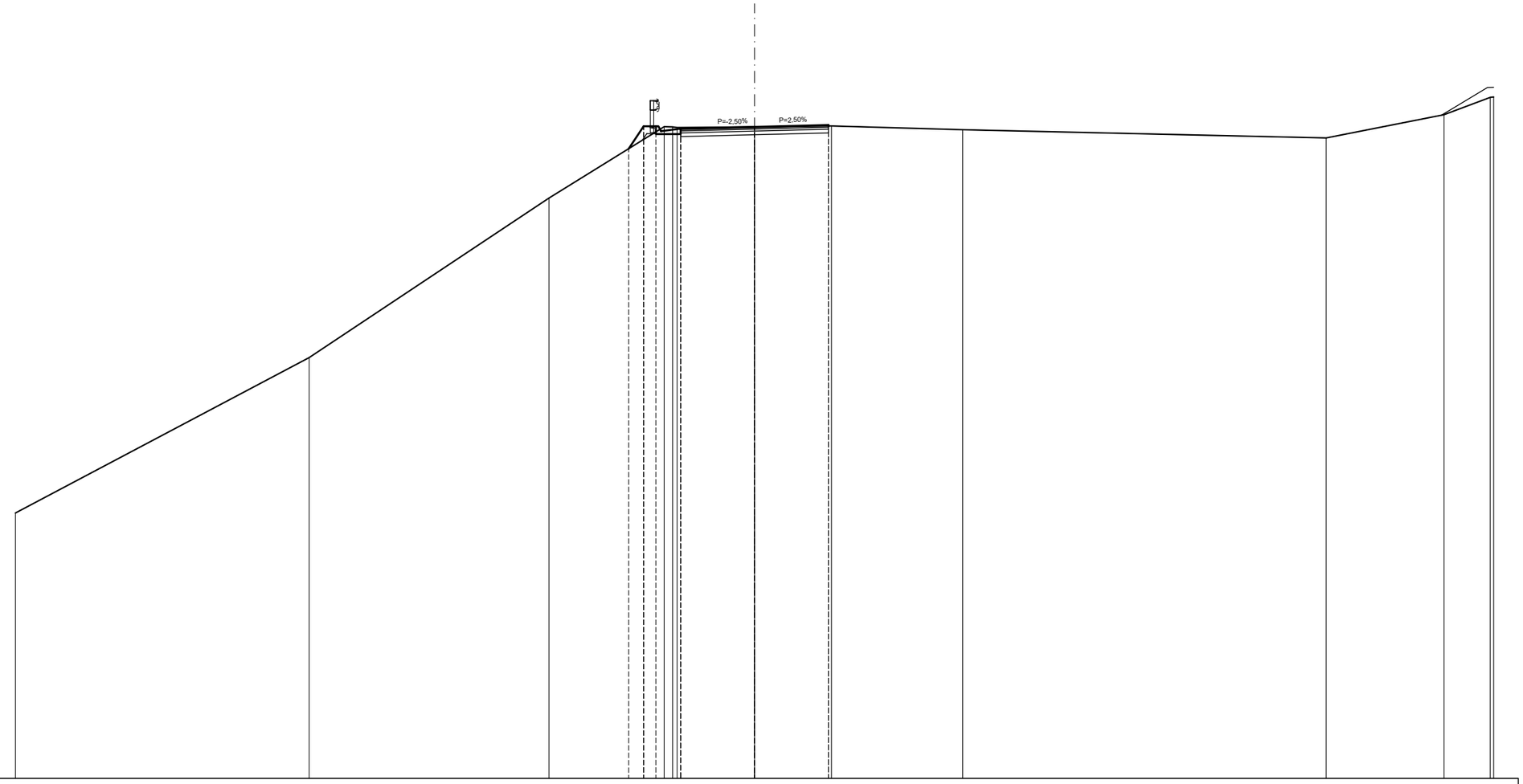

SCALA 1:200

Q.R. 520,000

| | | |