

ITINERARIO RAGUSA-CATANIA

Collegamento viario compreso tra lo Svincolo della S.S. 514 "di Chiaramonte"
con la S.S. 115 e lo Svincolo della S.S. 194 "Ragusana"
LOTTO 1 - Dallo svincolo n. 1 sulla S.S. 115 (compreso) allo svincolo n. 3 sulla S.P. 5 (escluso)

PROGETTO ESECUTIVO

COD. **PA895**

PROGETTAZIONE: ATI SINTAGMA - GP INGEGNERIA - COOPROGETTI - GDG - ICARIA - OMNISERVICE

PROGETTISTA RESPONSABILE DELL'INTEGRAZIONE DELLE PRESTAZIONI SPECIALISTICHE:

Dott. Ing. Nando Granieri
Ordine degli Ingegneri della Prov. di Perugia n° A351



IL GEOLOGO:

Dott. Geol. Marco Leonardi
Ordine dei Geologi della Regione Lazio n° 1541

IL COORDINATORE PER LA SICUREZZA IN FASE DI PROGETTAZIONE:

Dott. Ing. Ambrogio Signorelli
Ordine degli Ingegneri della Provincia di Roma n° A35111

VISTO IL RESPONSABILE DEL PROCEDIMENTO

Dott. Ing. Luigi Mupo

IL GRUPPO DI PROGETTAZIONE:

MANDATARIA:

Sintagma
Dott. Ing. N. Granieri
Dott. Ing. F. Durastanti
Dott. Ing. V. Truffini
Dott. Arch. A. Bracchini
Dott. Ing. L. Nani
Dott. Ing. M. Abram
Dott. Ing. F. Pambianco
Dott. Ing. M. Briganti Botta
Dott. Ing. L. Gagliardini
Dott. Geol. G. Cerquiglino

MANDANTI:

GPI INGEGNERIA
Dott. Ing. G. Guiducci
Dott. Ing. A. Signorelli
Dott. Ing. E. Moscatelli
Dott. Ing. A. Belà
COOPROGETTI
Dott. Arch. E.A.E. Crimi
Dott. Ing. M. Panfilì
Dott. Arch. P. Ghirelli
Dott. Ing. D. Pelle
GEOTECHNICAL DESIGN GROUP
Dott. Ing. D. Carlucci
Dott. Ing. S. Sacconi
Dott. Ing. C. Consorti
ICARIA
società di ingegneria
Dott. Ing. V. Rotisciani
Dott. Ing. G. Pulli
Dott. Ing. F. Macchioni
OMNISERVICE
Dott. Ing. P. Agnello
Dott. Ing. G. Lucibello
Dott. Arch. G. Guastella
Dott. Geol. M. Leonardi
Dott. Ing. G. Parente
Dott. Ing. L. Ragnacci
Dott. Arch. A. Strati
Archeol. M.G. Liseno
Dott. Ing. F. Aloe
Dott. Ing. A. Salvemini
Dott. Ing. G. Verini Supplizi
Dott. Ing. V. Piuino
Geom. C. Sugaroni

IL RESPONSABILE DI PROGETTO:



PROGETTO INFRASTRUTTURA VIABILITA' INTERFERITA - Deviazione strada locale "06" Sezioni trasversali

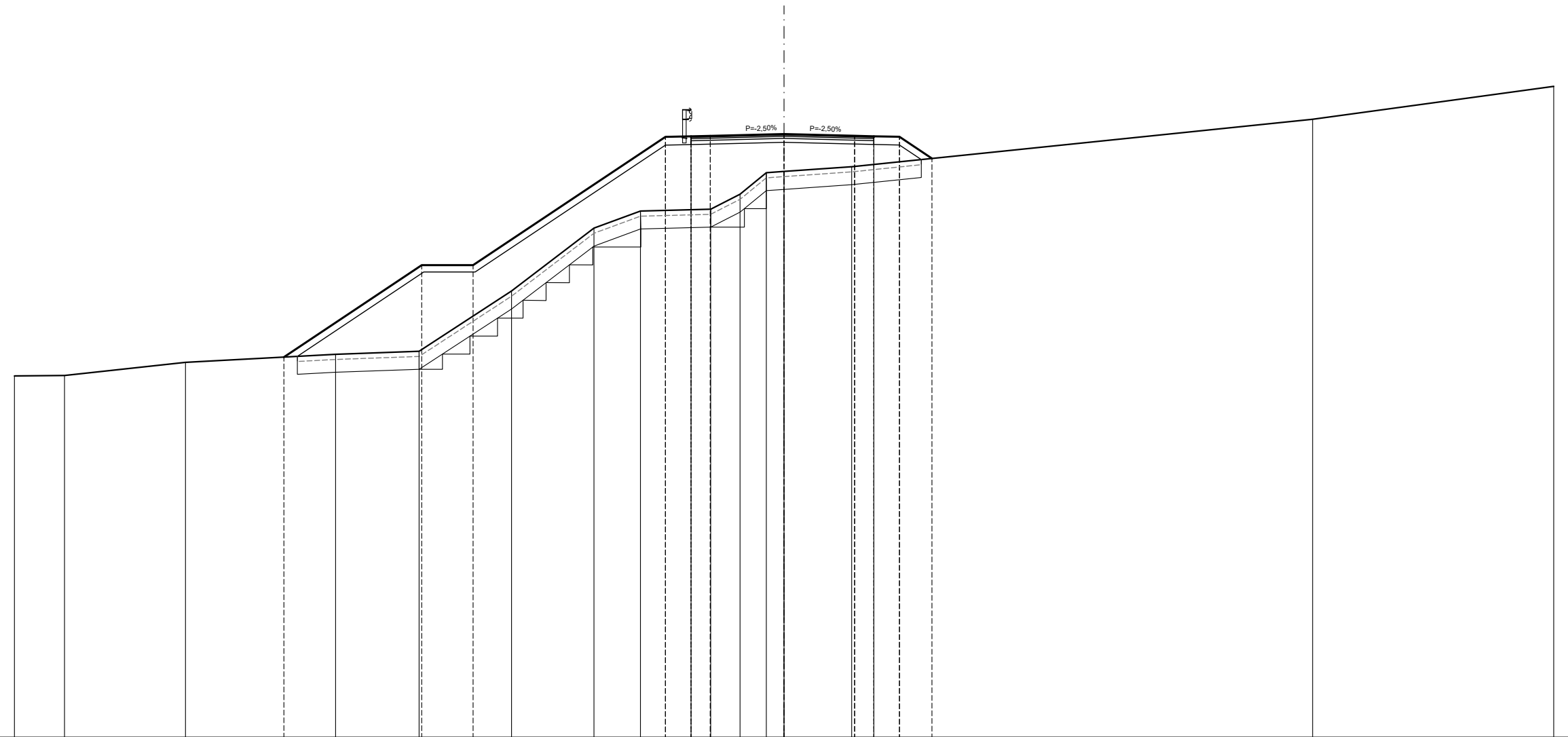
CODICE PROGETTO			NOME FILE		REVISIONE	SCALA:
PROGETTO	LIV. PROG.	N. PROG.	S01PS05TRASZ01B			
LO408Z	E	2101	CODICE ELAB. S01PS05TRASZ01		B	1:200
D						
C						
B	REVISIONE A SEGUITO DI RAPPORTO DI VERIFICA		NOVEMBRE 2021	A.SIGNORELLI	G.GUIDUCCI	GRANIERI
A	EMISSIONE		GIUGNO 2021	A.SIGNORELLI	G.GUIDUCCI	GRANIERI
REV.	DESCRIZIONE		DATA	REDATTO	VERIFICATO	APPROVATO

SCAVI E BONIFICHE	
SCOTICO	24,32 m
BONIFICA	12,16 m ²
RILEVATI	
GRADONATURA	3,70 m ²
RILEVATO	55,56 m ²
TERRENO VEGETALE	20,99 m
SOVRASTRUTTURA STRADALE	
STRATO DI MISTO GRANULARE	1,07 m ²
STRATO DI USURA	7,13 m
STRATO DI BINDER	7,13 m
STRATO DI BASE	7,13 m

SEZIONE N. 8
 PROGRESSIVA 114,908
 QUOTA PROGETTO 558,513

SCALA 1:200

Q.R. 535,000



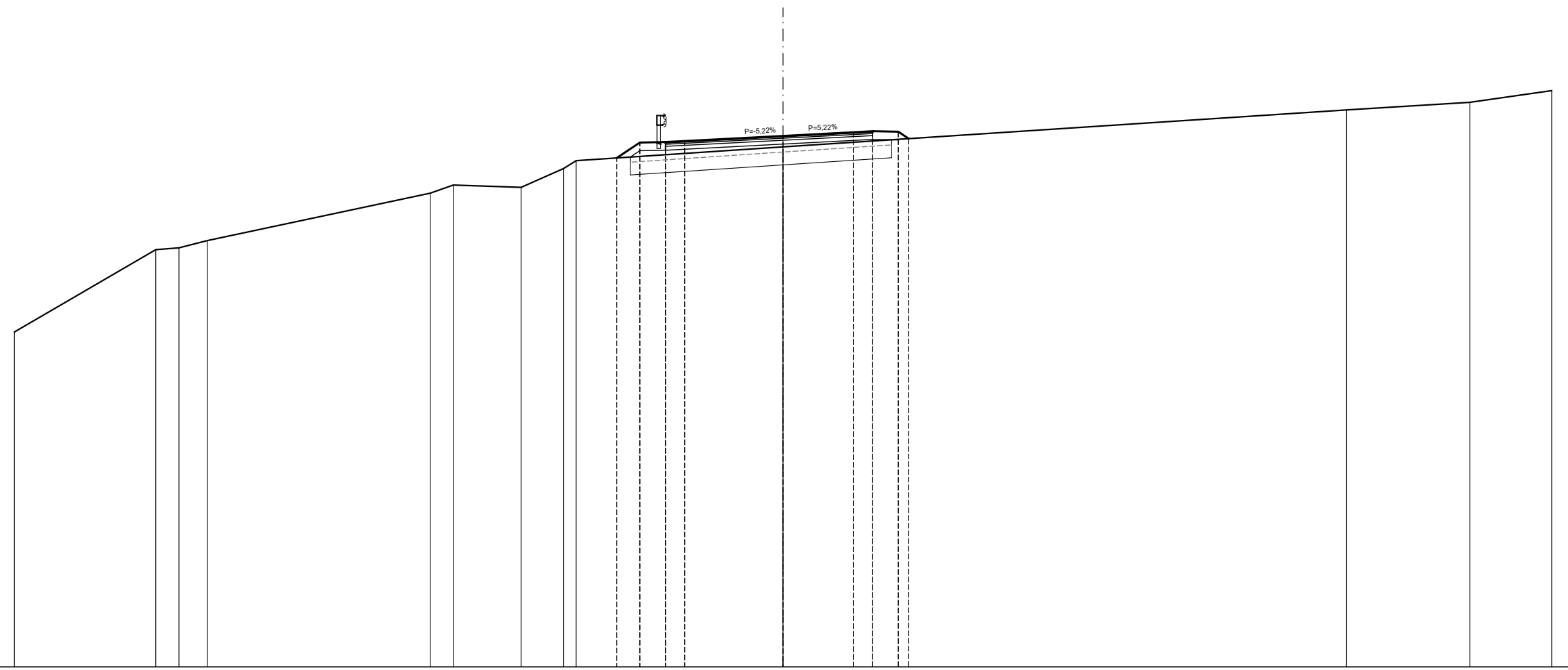
QUOTE PROGETTO STRATO SUP.																-549,82			-553,40	-553,40						-558,40	-558,42	-558,44	-558,51			-557,24	-558,43	-558,41	-557,56							
QUOTE TERRENO	-549,09	-549,10			-549,61			-549,93			-550,04			-552,39			-554,84	-555,51	-555,58	-556,17	-557,01	-557,05			-557,24			-559,09			-560,37											
DISTANTE PARZIALI STRATO SUP.																0,00			5,37	2,00						7,50	1,00	0,75	2,88			2,75	0,75	1,00	1,27							
DISTANZE PROGETTO STRATO SUP.																-19,49			-14,12	-12,12						-4,63	-3,63	-2,88	-0,00			-2,75	-3,50	-4,50	-5,77							
DISTANZE TERRENO	-30,00	-28,05			-23,33			-19,49	-17,48	-14,22	-14,12	-12,12	-10,62	-7,41	-5,60	-4,63	-3,63	-2,86	-1,71	-0,69	0,00			2,64	3,50	4,50	5,77			20,60			30,00									

SCAVI E BONIFICHE	
STERRO	0,00 m ²
SCOTICO	10,20 m
BONIFICA	5,10 m ²
RILEVATI	
RILEVATO	8,37 m ²
TERRENO VEGETALE	3,58 m
SOVRASTRUTTURA STRADALE	
STRATO DI MISTO GRANULARE	1,21 m ²
STRATO DI USURA	8,09 m
STRATO DI BINDER	8,09 m
STRATO DI BASE	8,09 m

SEZIONE N. 9
 PROGRESSIVA 146,623
 QUOTA PROGETTO 560,733

SCALA 1:200

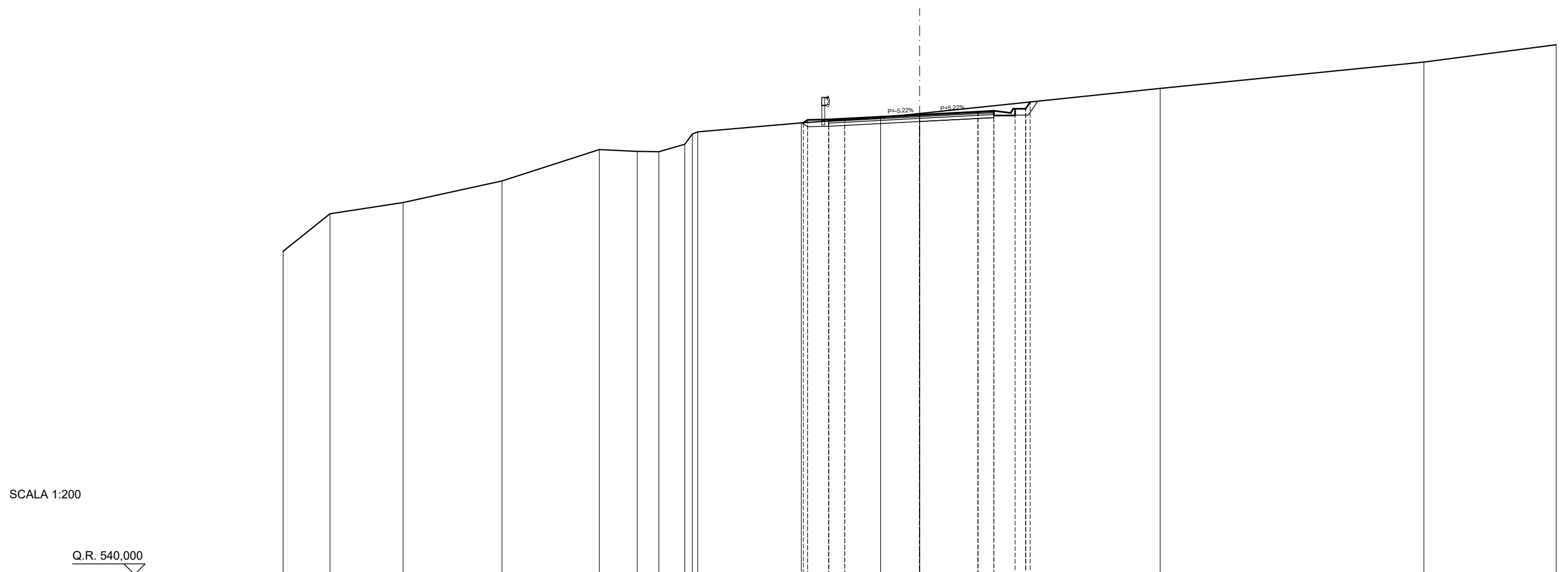
Q.R. 540,000



QUOTE PROGETTO STRATO SUP.											559,87	560,47	560,49	560,53	560,73	560,88	560,92	560,90	560,82							
QUOTE TERRENO	553,07		556,29	556,36	556,64		556,50	556,81	556,72	559,46	559,77			560,30							561,75		562,05		562,50	
DISTANTE PARZIALI STRATO SUP.													0,00	0,90	1,00	0,75		3,84	2,75	0,75	1,00	0,41				
DISTANZE PROGETTO STRATO SUP.													-6,49	-5,59	-4,59	-3,84		-0,00	-2,75	-3,50	-4,50	-4,91				
DISTANZE TERRENO	-30,00		-24,48	-23,68	-22,47		-13,77	-12,87	-10,22	-8,56	-8,08	-6,49	-5,59	-4,59	-3,84		-0,00	-2,75	-3,50	-4,50	-4,91		-22,00		-26,81	-30,00

SCAVI E BONIFICHE	
STERRO	4,15 m ²
PIANO DI POSA IN TRINCEA	3,50 m
RILEVATI	
TERRENO VEGETALE	2,12 m
SOVRASTRUTTURA STRADALE	
STRATO DI MISTO GRANULARE	1,17 m ²
STRATO DI USURA	7,78 m
STRATO DI BINDER	7,78 m
STRATO DI BASE	7,78 m

SEZIONE N. 10
PROGRESSIVA 164,831
QUOTA PROGETTO 561,643



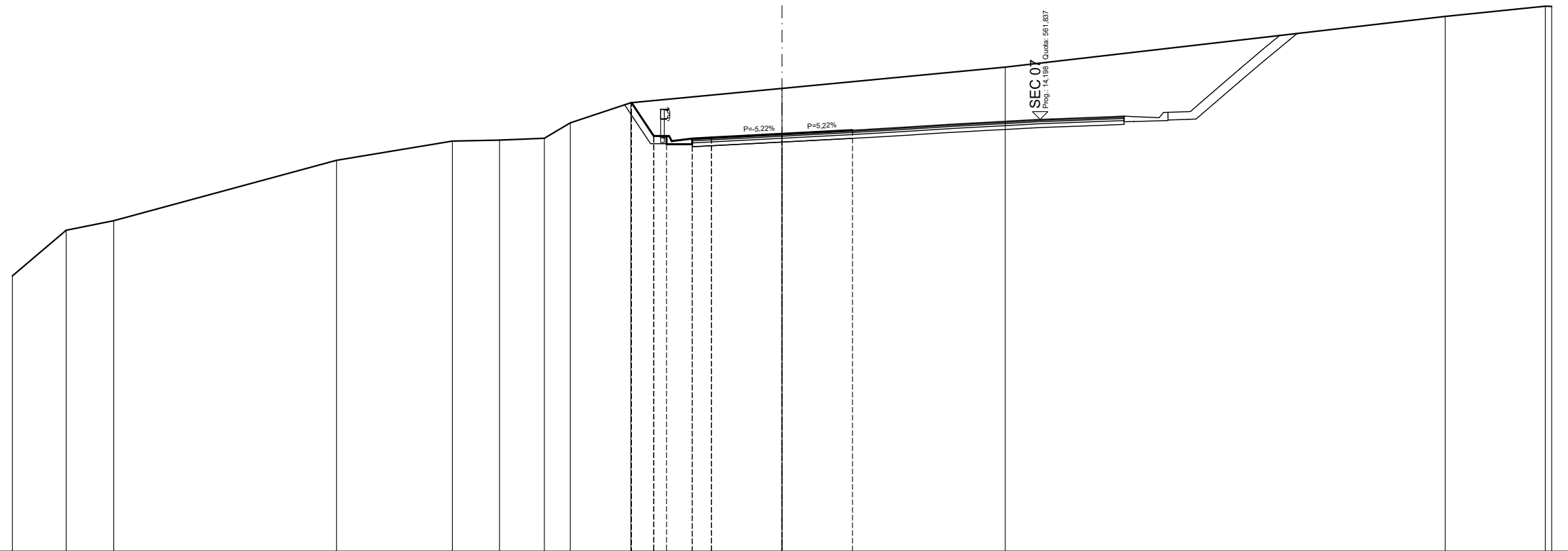
QUOTE PROGETTO STRATO SUP.									561,27	561,40	561,42	561,46		561,64	561,79	561,83	561,73	561,93	562,24			
QUOTE TERRENO	555,22	556,98	557,51	558,53	560,00	559,92	559,90	560,25	560,84	561,26	561,42	561,46	561,51	561,70	561,79	561,83	561,73	561,93	562,24	562,88	564,12	564,94
DISTANTE PARZIALI STRATO SUP.										0,00	0,20	1,00	0,75	3,53	2,75	0,75	0,80	0,50	0,21			
DISTANZE PROGETTO STRATO SUP.										-5,48	-5,28	-4,28	-3,53	0,00	-2,75	-3,50	-4,30	-5,00	-5,21			
DISTANZE TERRENO	-30,00	-27,79	-24,34	-19,68	-15,10	-13,31	-12,29	-11,07	-10,46	-5,58	-5,28	-4,28	-1,84	0,00	-2,75	-3,50	-4,30	-5,00	-5,21	-11,34	-23,77	-30,00

SCAVI E BONIFICHE	
STERRO	16,68 m ²
PIANO DI POSA IN TRINCEA	6,25 m
RILEVATI	
TERRENO VEGETALE	2,06 m
SOVRASTRUTTURA STRADALE	
STRATO DI MISTO GRANULARE	0,94 m ²
STRATO DI USURA	6,25 m
STRATO DI BINDER	6,25 m
STRATO DI BASE	6,25 m

SEZIONE N. 11
 PROGRESSIVA 183.039
 QUOTA PROGETTO 561,272

SCALA 1:200

Q.R. 545,000



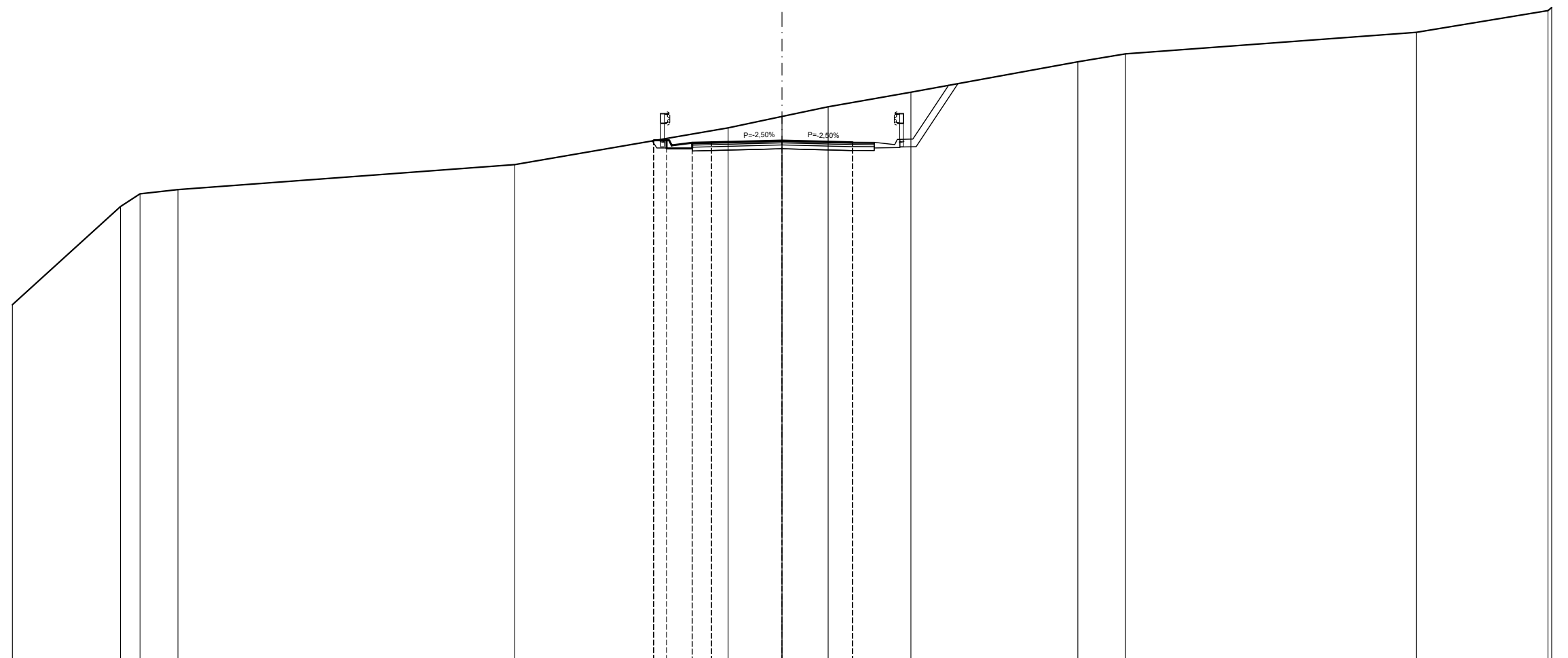
QUOTE PROGETTO STRATO SUP.										562,48	561,19	561,19	560,99	561,09	561,13		561,27	561,42								
QUOTE TERRENO	555,74	557,51	557,89		560,24		560,99	561,03	561,10	561,70	562,48						563,04		563,87				565,85	566,25		
DISTANTE PARZIALI STRATO SUP.											0,00	0,86	0,50	0,10	0,80	0,75		2,75	2,75							
DISTANZE PROGETTO STRATO SUP.											-5,86	-5,00	-4,30	-4,30	-3,50	-2,75		-0,00	-2,75							
DISTANZE TERRENO	-30,00	-27,90	-26,05		-17,37		-12,85	-11,01	-9,26	-8,25	-5,89	-5,86	-5,00	-4,50	-4,50	-3,50	-2,75	0,00	-2,75				-8,70		-25,95	-29,75

SCAVI E BONIFICHE	
STERRO	8,27 m ²
PIANO DI POSA IN TRINCEA	6,25 m
RILEVATI	
TERRENO VEGETALE	0,52 m
SOVRASTRUTTURA STRADALE	
STRATO DI MISTO GRANULARE	0,94 m ²
STRATO DI USURA	6,25 m
STRATO DI BINDER	6,25 m
STRATO DI BASE	6,25 m

SEZIONE N. 12
 PROGRESSIVA 195,911
 QUOTA PROGETTO 560,220

SCALA 1:200

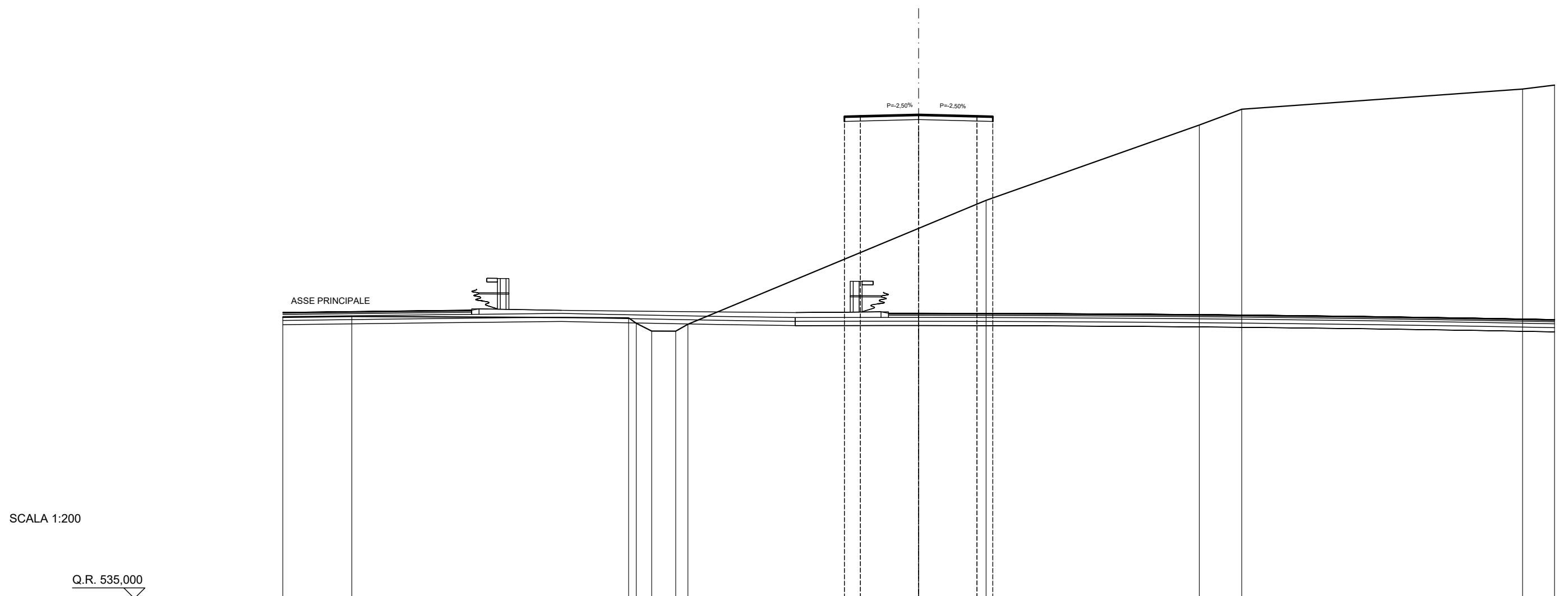
Q.R. 540,000



QUOTE PROGETTO STRATO SUP.						560,21	560,23	560,03	560,13		560,22	560,15									
QUOTE TERRENO	553,83	557,65	558,14	558,31		559,28				560,72	561,16	561,53	562,10		563,29	563,60		564,44	565,28		
DISTANTE PARZIALI STRATO SUP.							0,00	0,50	0,10	0,80		3,50	2,75								
DISTANZE PROGETTO STRATO SUP.							-5,01	-4,50	-4,30	-3,50		-0,00	-2,75								
DISTANZE TERRENO	-30,00	-25,79	-25,03	-23,65		-10,42	-5,01	-4,50	-4,30	-3,50		-2,10	-0,00	1,80	-5,03		11,53	13,39		-24,72	-29,86

SCAVI E BONIFICHE	
STERRO	
PIANO DI POSA IN TRINCEA	
RILEVATI	
TERRENO VEGETALE	
SOVRASTRUTTURA STRADALE	
STRATO DI MISTO GRANULARE	
STRATO DI USURA	
STRATO DI BINDER	
STRATO DI BASE	

SEZIONE N. 13
 PROGRESSIVA 220,000
 QUOTA PROGETTO 557,834



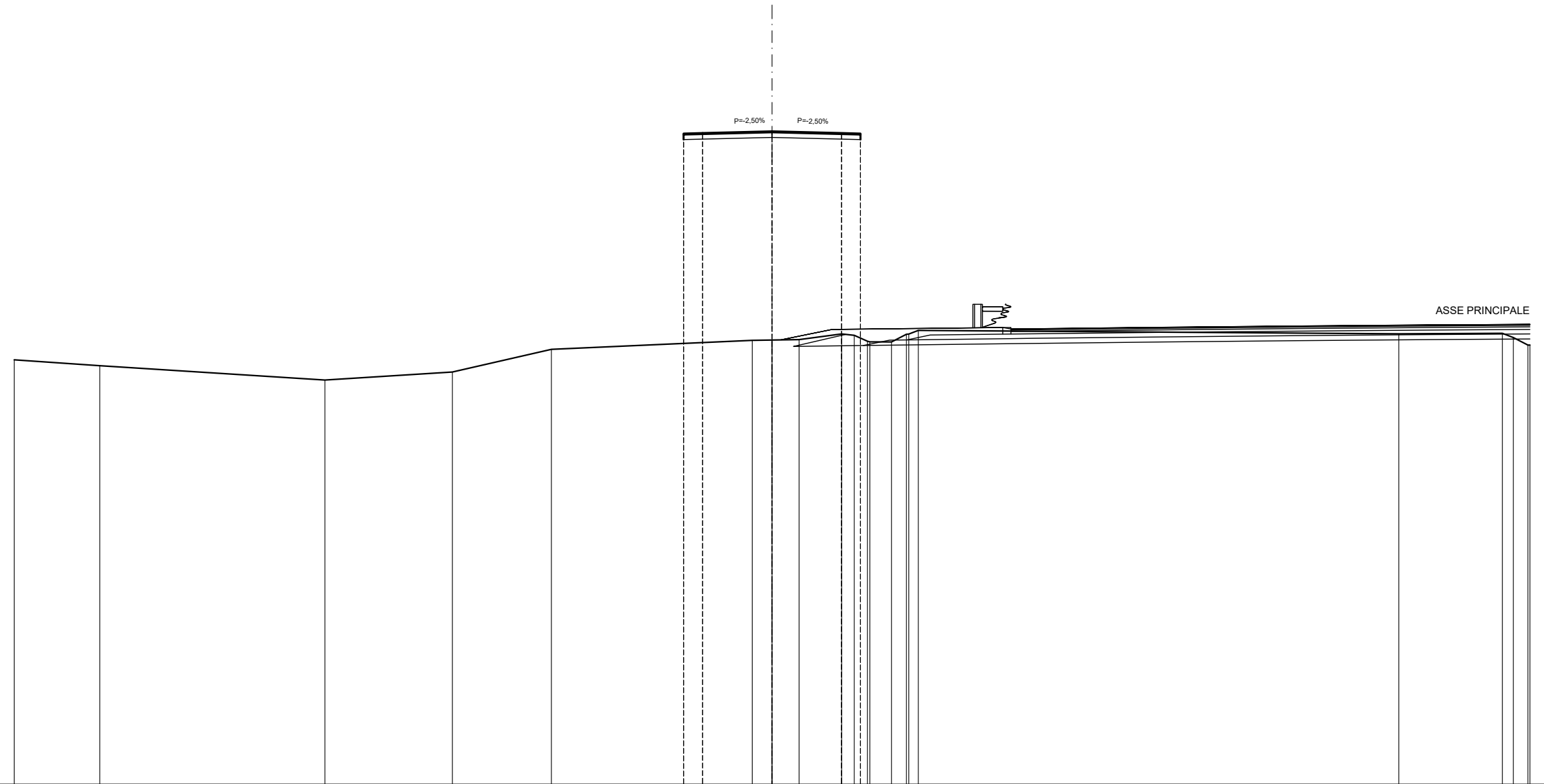
SCALA 1:200

Q.R. 535,000

QUOTE PROGETTO STRATO SUP.											557,75	557,77	557,83	557,77	557,75																		
QUOTE TERRENO	546,26	548,30						546,24	547,98	547,62	547,61	547,94						552,46	553,79						557,34	558,08						559,22	
DISTANTE PARZIALI STRATO SUP.	0,00							17,58	0,75							2,75	2,75	0,75											1,59				
DISTANZE PROGETTO STRATO SUP.								3,50	2,75							0,00	2,75	3,50											30,00				
DISTANZE TERRENO	30,00		13,68	13,32	12,60	11,46	10,89						0,00						3,18						13,24	15,24						28,49	30,00

SCAVI E BONIFICHE	
STERRO	
PIANO DI POSA IN TRINCEA	
RILEVATI	
TERRENO VEGETALE	
SOVRASTRUTTURA STRADALE	
STRATO DI MISTO GRANULARE	
STRATO DI USURA	
STRATO DI BINDER	
STRATO DI BASE	

SEZIONE N. 14
 PROGRESSIVA 240,131
 QUOTA PROGETTO 555,841



SCALA 1:200

Q.R. 530,000

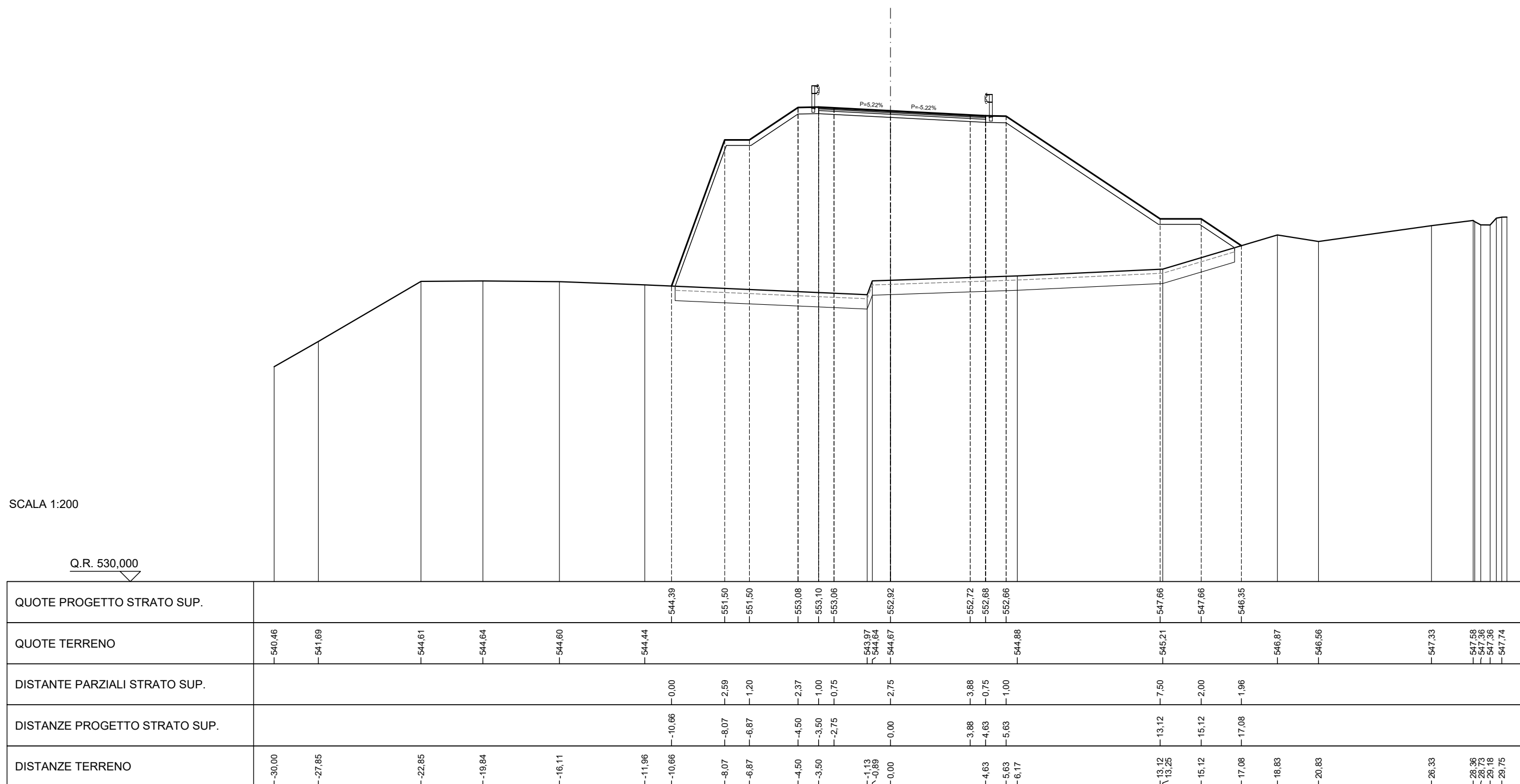
QUOTE PROGETTO STRATO SUP.							555,75	555,77	555,84	555,77	555,75									
QUOTE TERRENO	546,80	546,56	546,00	546,31	547,22		547,57	547,58	547,60	547,82	547,77	547,54	547,51	547,50	547,81	547,96	547,83	547,85	547,68	547,38
DISTANTE PARZIALI STRATO SUP.							0,00	0,75	2,75	2,75	0,75									1,83
DISTANZE PROGETTO STRATO SUP.							3,50	2,75	0,00	2,75	3,50									30,00
DISTANZE TERRENO	30,00	26,61	17,70	12,66	8,73		0,78	0,00	0,82	3,26	3,69	3,87	4,73	5,32	5,79		24,81	28,91	29,34	29,92

SCAVI E BONIFICHE	
SCOTICO	27,23 m
BONIFICA	13,61 m ²
RILEVATI	
RILEVATO	176,83 m ²
TERRENO VEGETALE	26,98 m
SOVRASTRUTTURA STRADALE	
STRATO DI MISTO GRANULARE	1,22 m ²
STRATO DI USURA	8,13 m
STRATO DI BINDER	8,12 m
STRATO DI BASE	8,13 m

SEZIONE N. 16
 PROGRESSIVA 269,645
 QUOTA PROGETTO 552,918

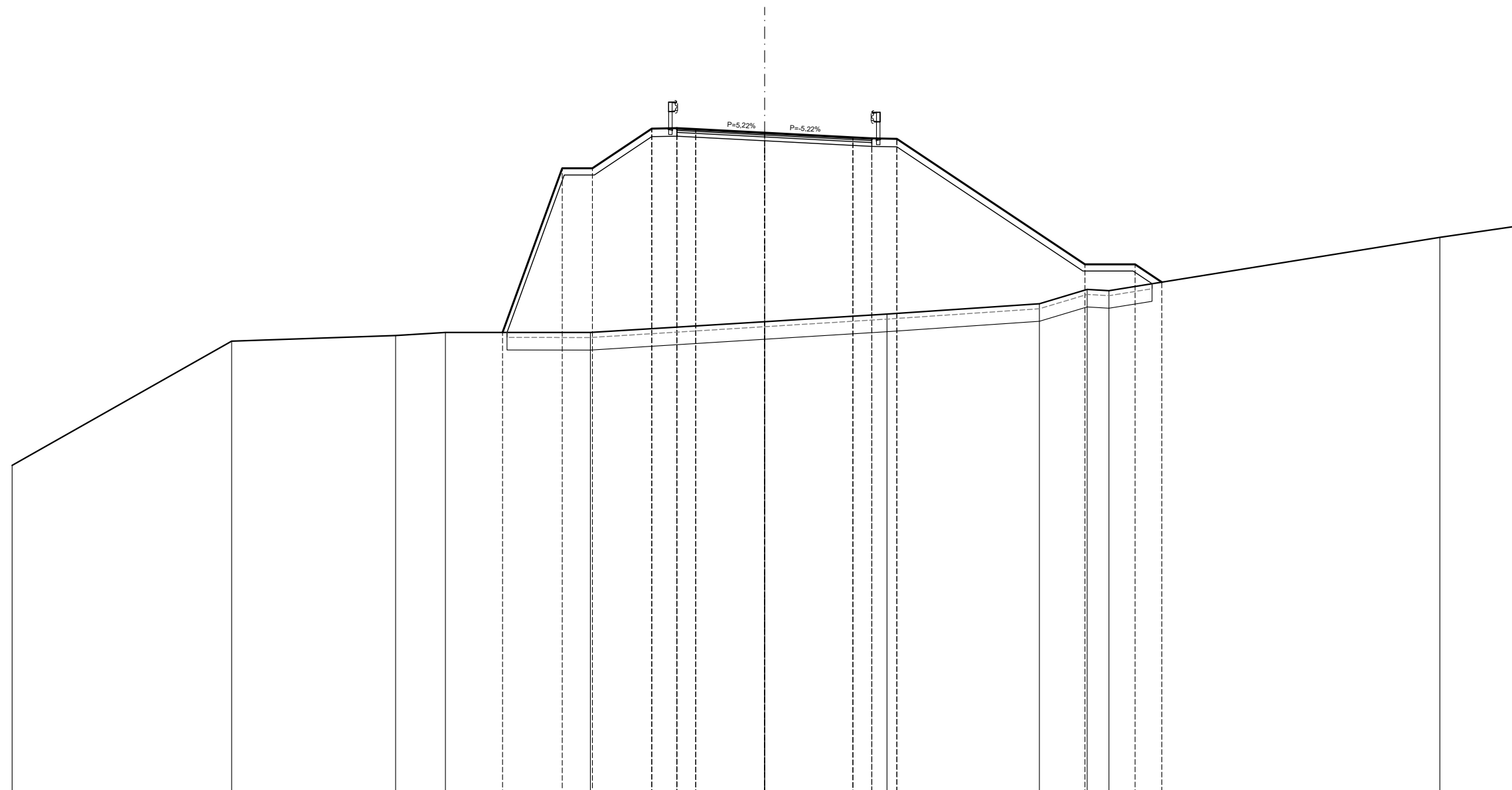
SCALA 1:200

Q.R. 530,000



SCAVI E BONIFICHE	
SCOTICO	25,71 m
BONIFICA	12,86 m ²
RILEVATI	
RILEVATO	148,95 m ²
TERRENO VEGETALE	25,30 m
SOVRASTRUTTURA STRADALE	
STRATO DI MISTO GRANULARE	1,17 m ²
STRATO DI USURA	7,77 m
STRATO DI BINDER	7,77 m
STRATO DI BASE	7,77 m

SEZIONE N. 17
PROGRESSIVA 285,934
QUOTA PROGETTO 551,305



SCALA 1:200

Q.R. 525,000

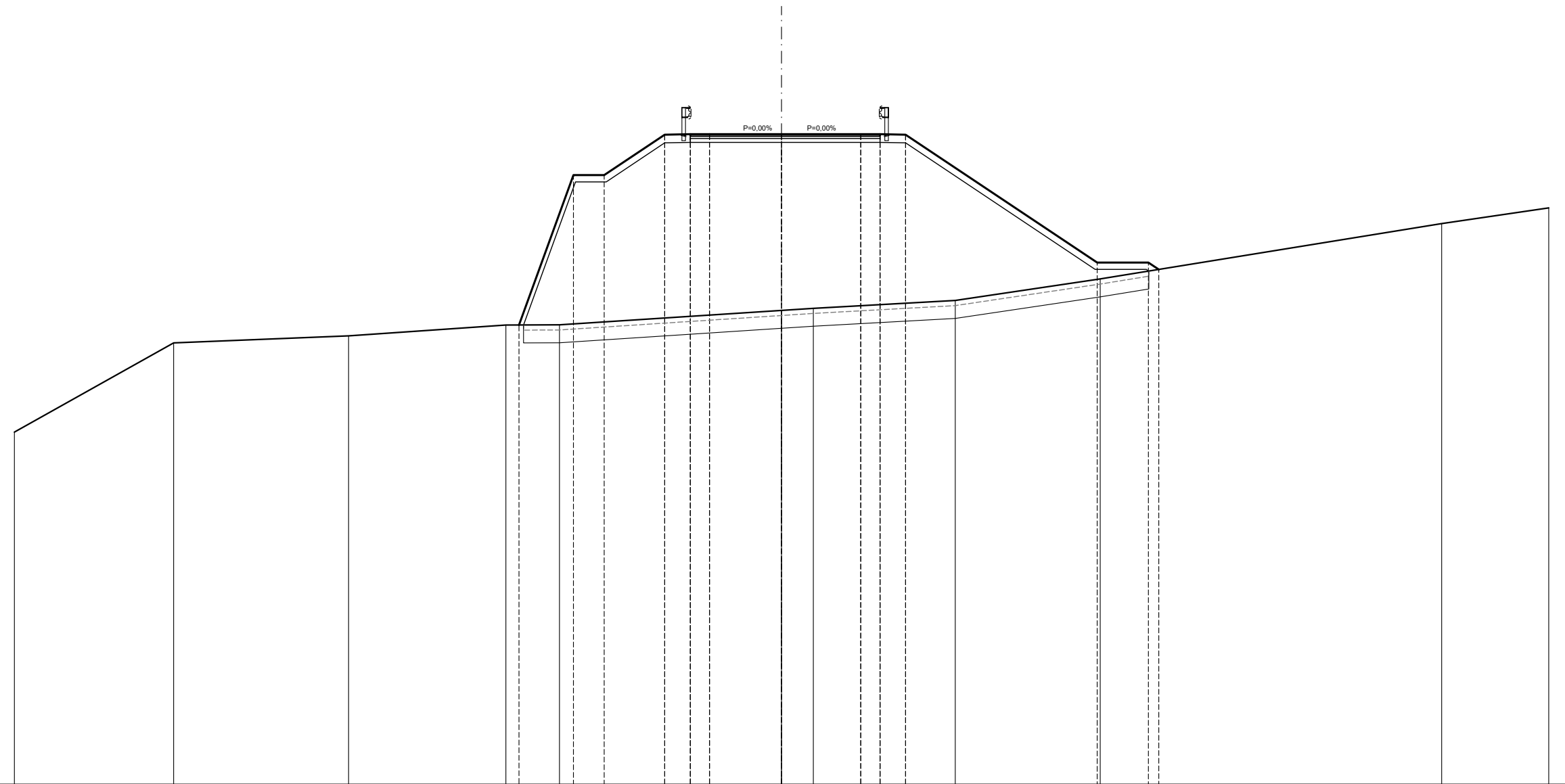
QUOTE PROGETTO STRATO SUP.																													
QUOTE TERRENO	-536,05		-543,00		-543,22	-543,35		-543,35	-549,89	-549,89	-551,47	-551,49	-551,45		-551,31		-551,12	-551,08	-551,06		-546,06	-545,01	-546,06	-545,95				-547,14	-547,58
DISTANTE PARZIALI STRATO SUP.																													
DISTANZE PROGETTO STRATO SUP.																													
DISTANZE TERRENO	-30,00		-21,25		-14,71	-12,73		-10,45	-8,07	-6,87	-4,50	-3,50	-2,75		-0,00		-3,52	-4,27	-5,27		-10,95	12,77	12,86	13,72	14,77	15,83		-26,91	-29,97

SCAVI E BONIFICHE	
SCOTICO	24,45 m
BONIFICA	12,23 m²
RILEVATI	
RILEVATO	131,06 m²
TERRENO VEGETALE	23,78 m
SOVRASTRUTTURA STRADALE	
STRATO DI MISTO GRANULARE	1,11 m²
STRATO DI USURA	7,42 m
STRATO DI BINDER	7,42 m
STRATO DI BASE	7,42 m

SEZIONE N. 18
PROGRESSIVA 294,864
QUOTA PROGETTO 550,421

SCALA 1:200

Q.R. 525,000



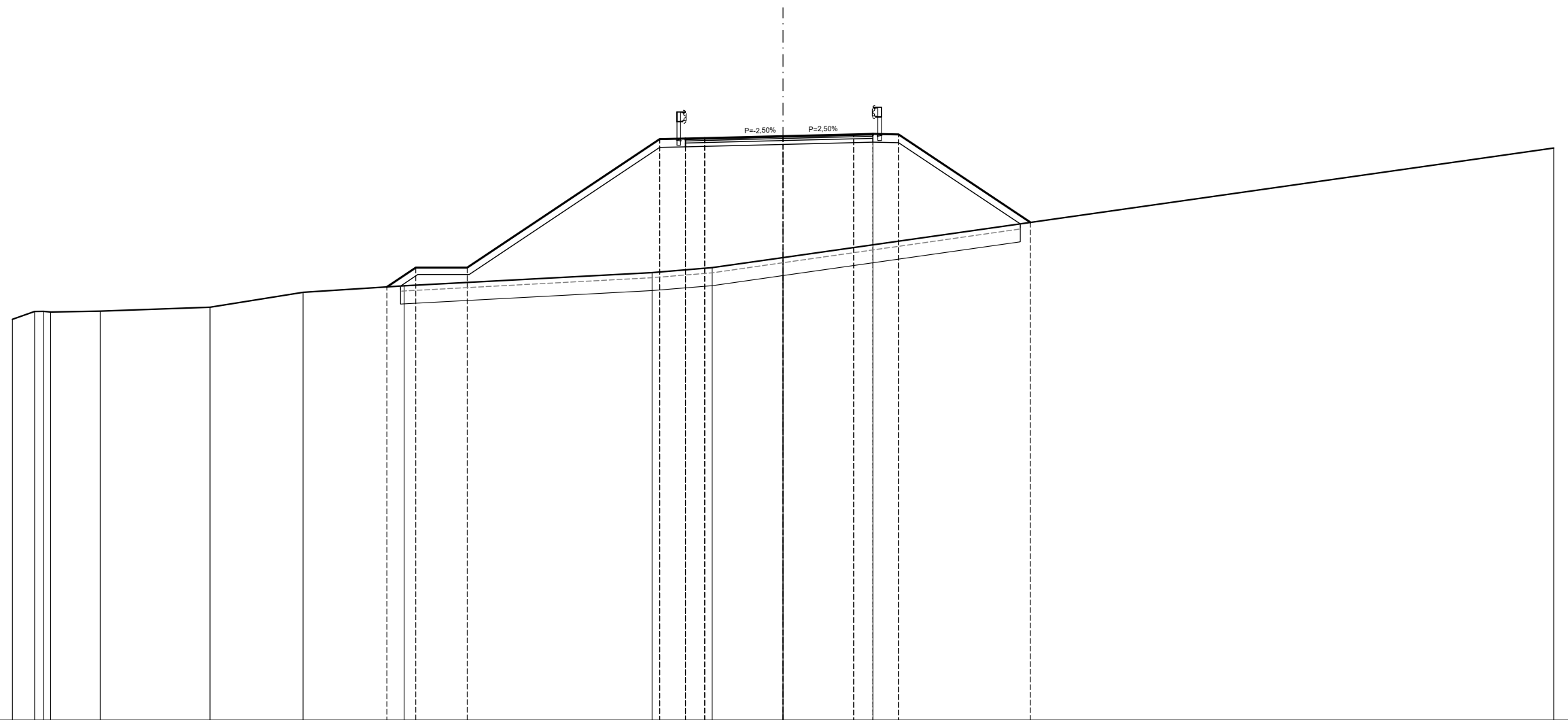
QUOTE PROGETTO STRATO SUP.				542,96	548,82	548,82	550,40	550,42	550,42	550,42	550,42	550,40		545,40	545,40	545,13					
QUOTE TERRENO	538,77	542,26	542,54	542,96	542,96				543,53	543,61		543,92		544,76		546,92	547,54				
DISTANTE PARZIALI STRATO SUP.				0,00	2,13	1,20	2,37	1,00	0,75	2,82				7,50	2,00	0,41					
DISTANZE PROGETTO STRATO SUP.				10,27	8,14	6,94	4,57	3,57	2,82	0,00		3,10	3,85	4,85	12,35	14,35	14,75				
DISTANZE TERRENO	30,00	23,77	16,93	10,78	8,69	6,94	4,57	3,57	2,82	0,00	1,24		3,85	4,85	6,79	12,35	12,46	14,35	14,75	25,82	30,00

SCAVI E BONIFICHE	
SCOTICO	24,13 m
BONIFICA	12,06 m ²
RILEVATI	
RILEVATO	86,93 m ²
TERRENO VEGETALE	20,53 m
SOVRASTRUTTURA STRADALE	
STRATO DI MISTO GRANULARE	1,09 m ²
STRATO DI USURA	7,30 m
STRATO DI BINDER	7,30 m
STRATO DI BASE	7,30 m

SEZIONE N. 20
PROGRESSIVA 322.093
QUOTA PROGETTO 547,725

SCALA 1:200

Q.R. 525,000



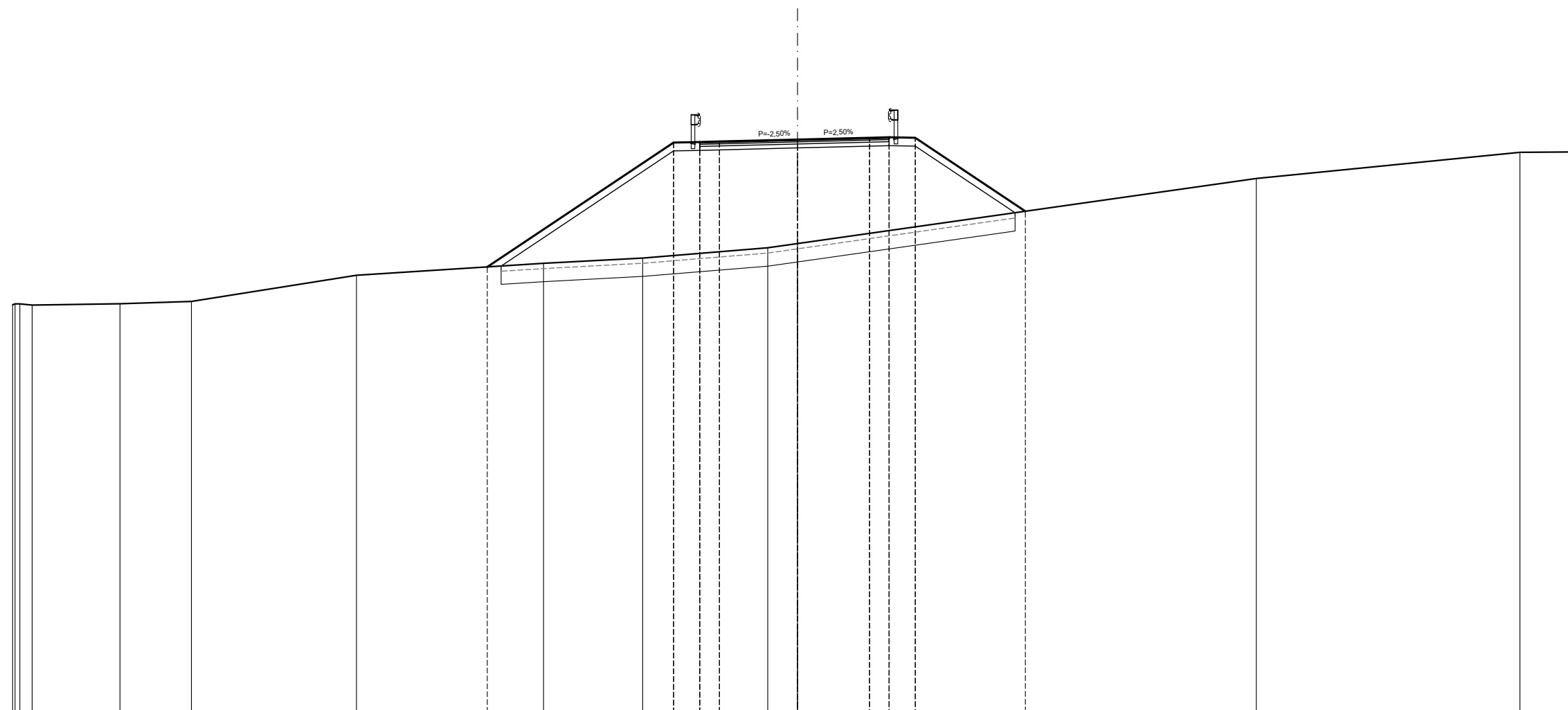
QUOTE PROGETTO STRATO SUP.																		
QUOTE TERRENO	540,60	540,91	540,88	540,92	541,07	541,65	541,90	542,61	542,61	542,61	542,61	542,61	543,00	547,79	547,81	547,79	544,37	547,27
DISTANTE PARZIALI STRATO SUP.							0,00	1,13	2,00				3,05	2,75	0,75	1,00	5,13	
DISTANZE PROGETTO STRATO SUP.							15,42	14,30	12,30				0,00	2,75	3,50	4,50	9,63	
DISTANZE TERRENO	30,00	29,13	28,51	26,98	22,31	18,68	15,42	14,75	14,30	12,30	5,10	4,80	3,80	2,76	0,00	3,50	4,50	9,63

SCAVI E BONIFICHE	
SCOTICO	19,64 m
BONIFICA	9,82 m ²
RILEVATI	
RILEVATO	66,30 m ²
TERRENO VEGETALE	15,62 m
SOVRASTRUTTURA STRADALE	
STRATO DI MISTO GRANULARE	1,09 m ²
STRATO DI USURA	7,24 m
STRATO DI BINDER	7,24 m
STRATO DI BASE	7,24 m

SEZIONE N. 21
PROGRESSIVA 330,421
QUOTA PROGETTO 546,900

SCALA 1:200

Q.R. 525,000



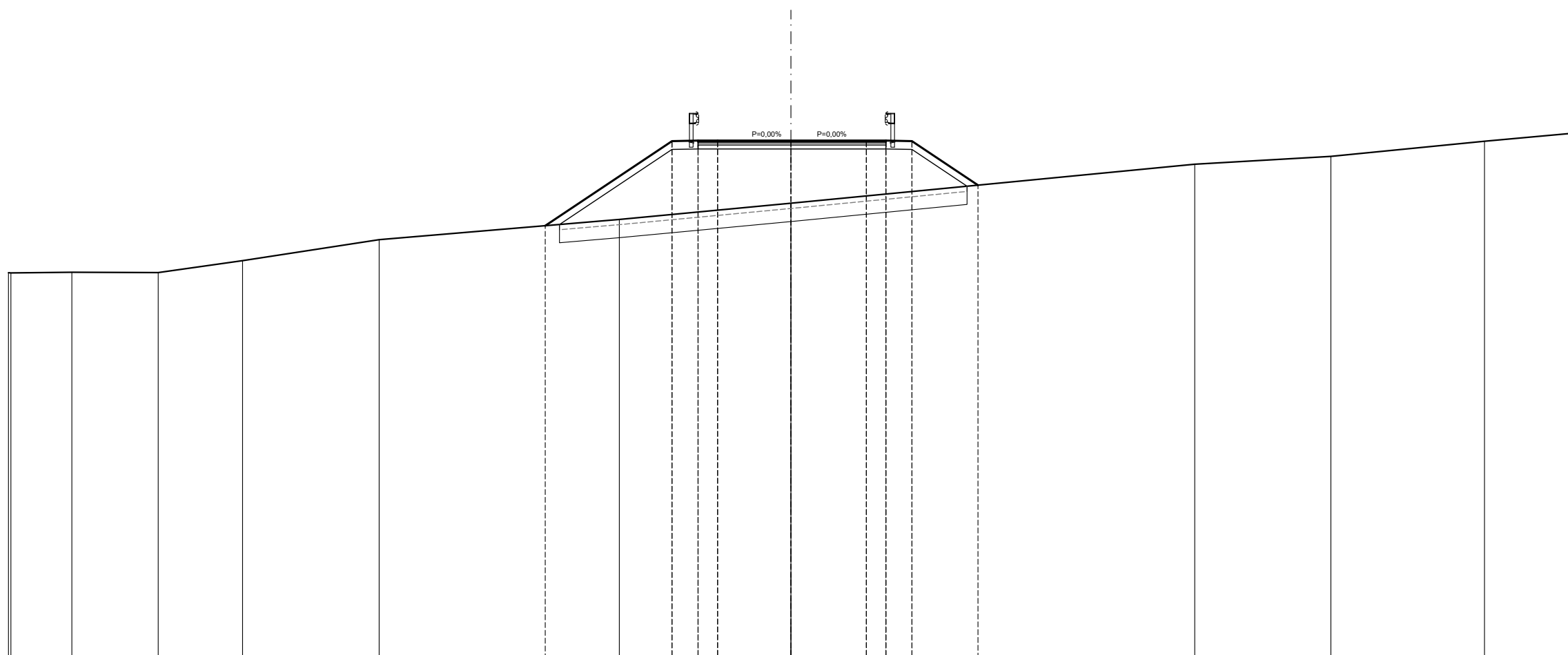
QUOTE PROGETTO STRATO SUP.																			
QUOTE TERRENO	-540,59	-540,58	-540,63	-540,72	-541,72	-542,04	-542,17	-542,38	-546,79	-546,81	-546,83	-546,90	-546,97	-546,99	-546,97	-544,16	-545,41	-546,41	-546,43
DISTANTE PARZIALI STRATO SUP.						0,00			7,12	1,00	0,75		2,75	0,75	1,00	4,21			
DISTANZE PROGETTO STRATO SUP.						-11,86			-4,74	-3,74	-2,99	-0,00	-2,75	-3,50	-4,50	-8,71			
DISTANZE TERRENO	-30,00	-29,26	-25,90	-23,17	-16,86	-11,86	-9,71	-5,92	-4,74	-3,74	-2,99	-1,14	0,00	3,50	4,50	8,71	17,54	27,61	30,00

SCAVI E BONIFICHE	
SCOTICO	15,62 m
BONIFICA	7,81 m²
RILEVATI	
RILEVATO	37,10 m²
TERRENO VEGETALE	10,88 m
SOVRASTRUTTURA STRADALE	
STRATO DI MISTO GRANULARE	1,08 m²
STRATO DI USURA	7,20 m
STRATO DI BINDER	7,20 m
STRATO DI BASE	7,20 m

SEZIONE N. 22
PROGRESSIVA 351,854
QUOTA PROGETTO 544,778

SCALA 1:200

Q.R. 525,000



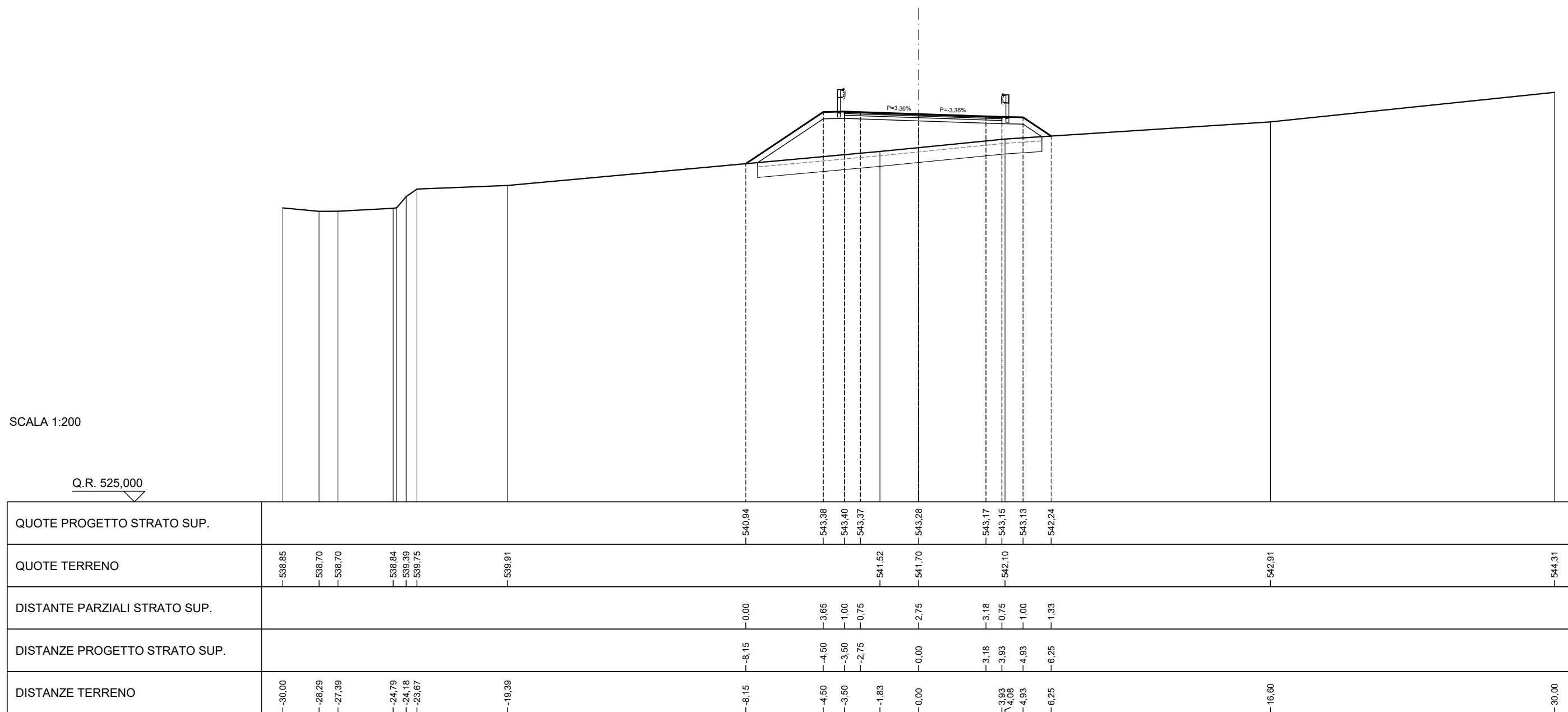
QUOTE PROGETTO STRATO SUP.																			
QUOTE TERRENO	538,72	538,71	538,73	538,72	540,18	540,98	541,52	541,76	542,38	542,78	542,38	541,76	543,07	543,87	544,17	544,76	545,06		
DISTANTE PARZIALI STRATO SUP.							0,00	4,86	1,00	0,75	2,81	2,89	0,75	1,00	2,53				
DISTANZE PROGETTO STRATO SUP.							-9,42	-4,56	-3,56	-2,81	0,00	-2,89	-3,64	-4,64	-7,17				
DISTANZE TERRENO	-30,00	-29,90	-27,57	-24,26	-21,02	-15,79	-9,42	-6,58	-4,56	-3,56	-2,81	0,00	-3,64	-4,64	-7,17	-15,48	-20,70	-26,59	-30,00

SCAVI E BONIFICHE	
SCOTICO	13,41 m
BONIFICA	6,71 m ²
RILEVATI	
RILEVATO	24,03 m ²
TERRENO VEGETALE	7,99 m
SOVRASTRUTTURA STRADALE	
STRATO DI MISTO GRANULARE	1,11 m ²
STRATO DI USURA	7,43 m
STRATO DI BINDER	7,43 m
STRATO DI BASE	7,43 m

SEZIONE N. 23
 PROGRESSIVA 367,477
 QUOTA PROGETTO 543,279

SCALA 1:200

Q.R. 525,000

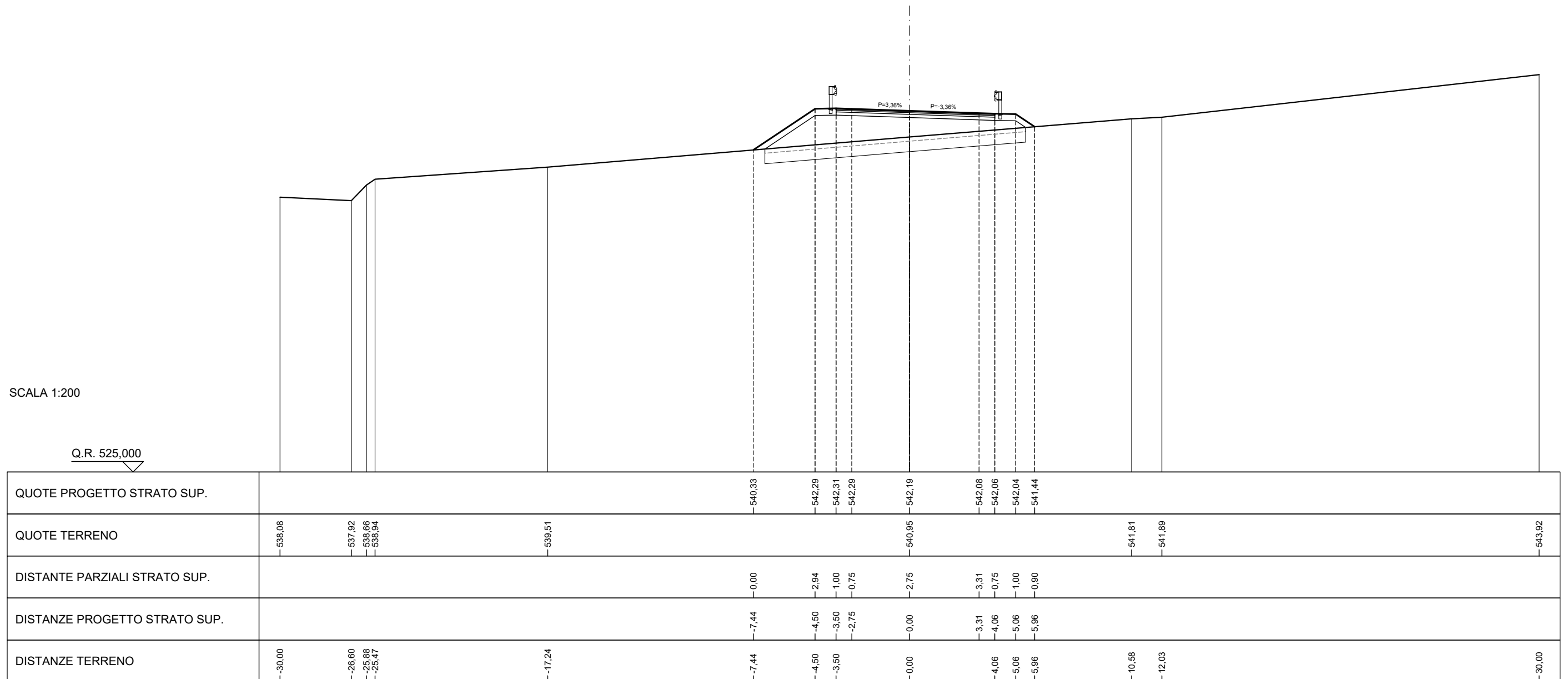


SCAVI E BONIFICHE	
SCOTICO	12,43 m
BONIFICA	6,22 m ²
RILEVATI	
RILEVATO	18,99 m ²
TERRENO VEGETALE	6,62 m
SOVRASTRUTTURA STRADALE	
STRATO DI MISTO GRANULARE	1,13 m ²
STRATO DI USURA	7,56 m
STRATO DI BINDER	7,56 m
STRATO DI BASE	7,56 m

SEZIONE N. 24
 PROGRESSIVA 379,991
 QUOTA PROGETTO 542,193

SCALA 1:200

Q.R. 525,000

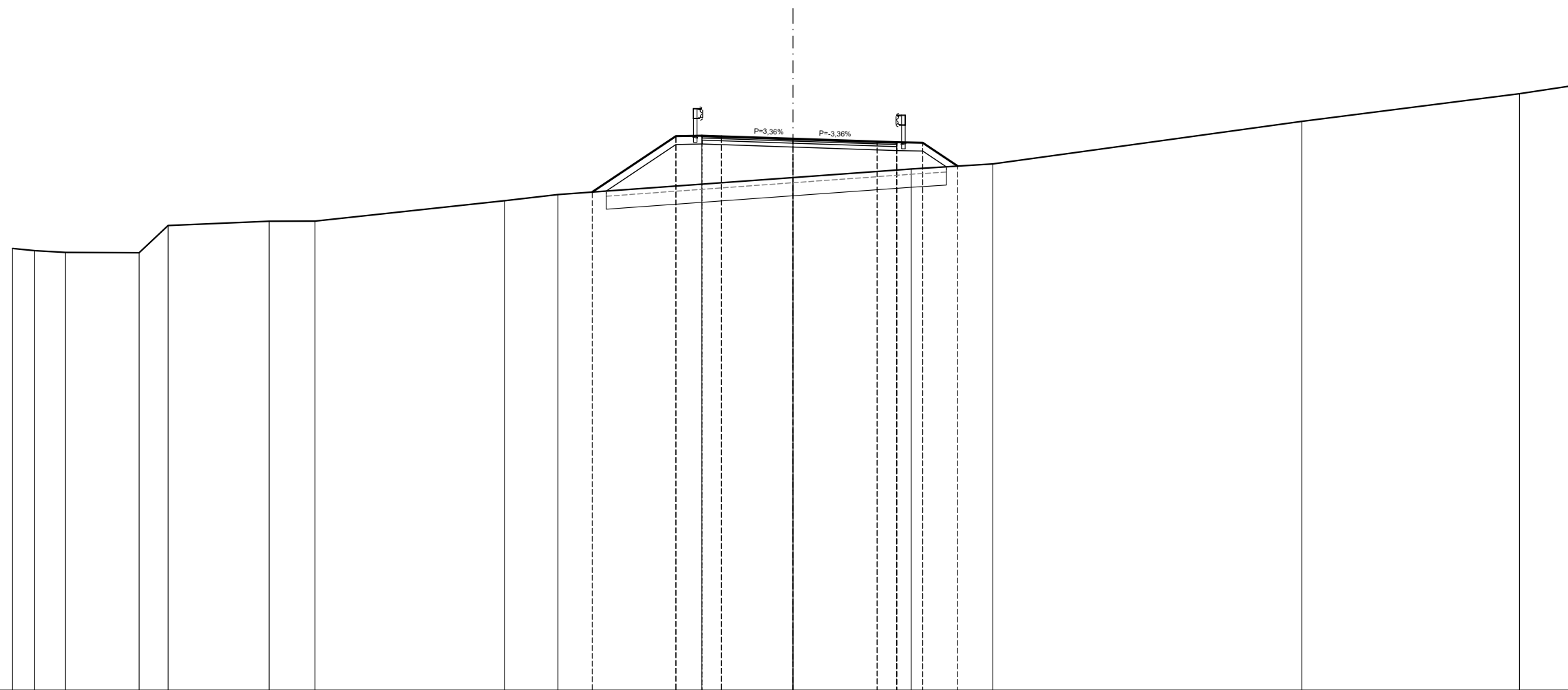


SCAVI E BONIFICHE	
SCOTICO	13,07 m
BONIFICA	6,54 m ²
RILEVATI	
RILEVATO	22,43 m ²
TERRENO VEGETALE	7,49 m
SOVRASTRUTTURA STRADALE	
STRATO DI MISTO GRANULARE	1,12 m ²
STRATO DI USURA	7,49 m
STRATO DI BINDER	7,49 m
STRATO DI BASE	7,49 m

SEZIONE N. 25
 PROGRESSIVA 392,506
 QUOTA PROGETTO 541,186

SCALA 1:200

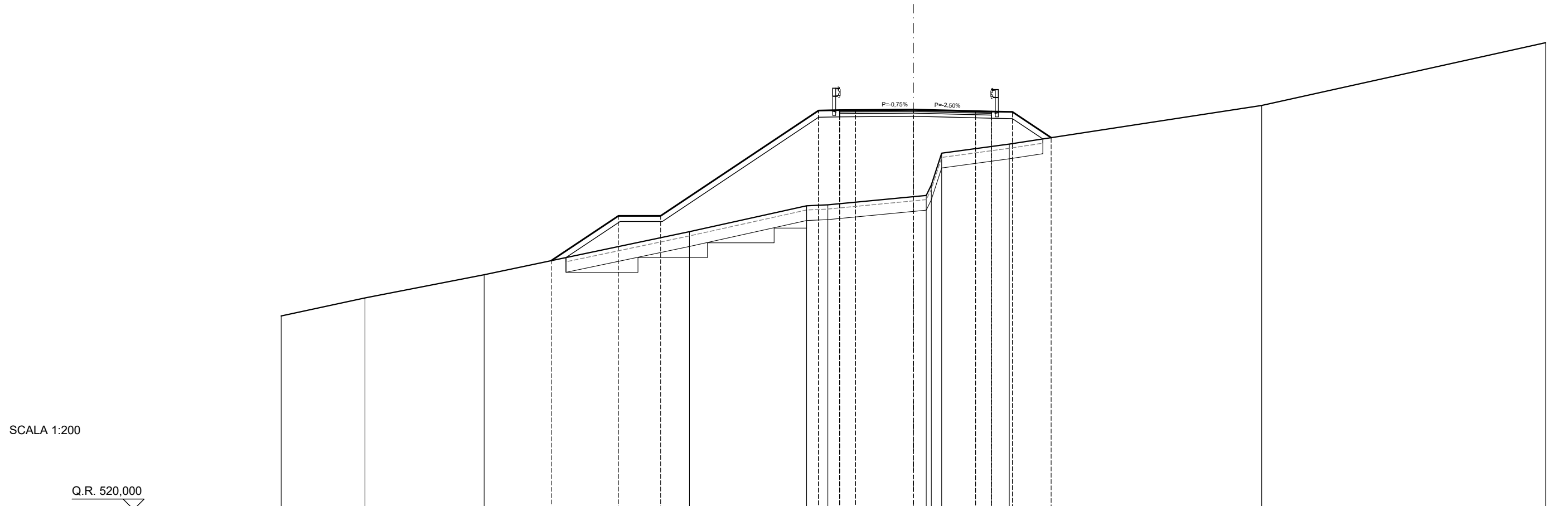
Q.R. 520,000



QUOTE PROGETTO STRATO SUP.																539,14	541,28	541,30	541,28	541,19	541,08	541,05	541,03	540,13				
QUOTE TERRENO	536,97	536,89	536,82	536,81	537,85	538,02		538,81	539,04					539,70			540,02		540,22			541,85		542,92	543,23			
DISTANTE PARZIALI STRATO SUP.																0,00	3,22	1,00	0,75	2,75	3,24	0,75	1,00	1,35				
DISTANZE PROGETTO STRATO SUP.																-7,72	-4,50	-3,50	-2,75	-0,00	-3,24	-3,99	-4,99	-6,33	-7,68			
DISTANZE TERRENO	-30,00	-29,15	-27,96	-25,13	-24,02	-20,13	-18,37	-11,09	-9,03	-7,72	-4,50	-3,50	-2,75	-0,00	-0,00	-3,99	-4,55	-4,99	-6,33	-7,68		-19,56		-27,92	-30,00			

SCAVI E BONIFICHE	
SCOTICO	22,63 m
BONIFICA	11,31 m ²
RILEVATI	
GRADONATURA	3,86 m ²
RILEVATO	65,41 m ²
TERRENO VEGETALE	19,05 m
SOVRASTRUTTURA STRADALE	
STRATO DI MISTO GRANULARE	1,08 m ²
STRATO DI USURA	7,20 m
STRATO DI BINDER	7,20 m
STRATO DI BASE	7,20 m

SEZIONE N. 26
PROGRESSIVA 420,000
QUOTA PROGETTO 538,988



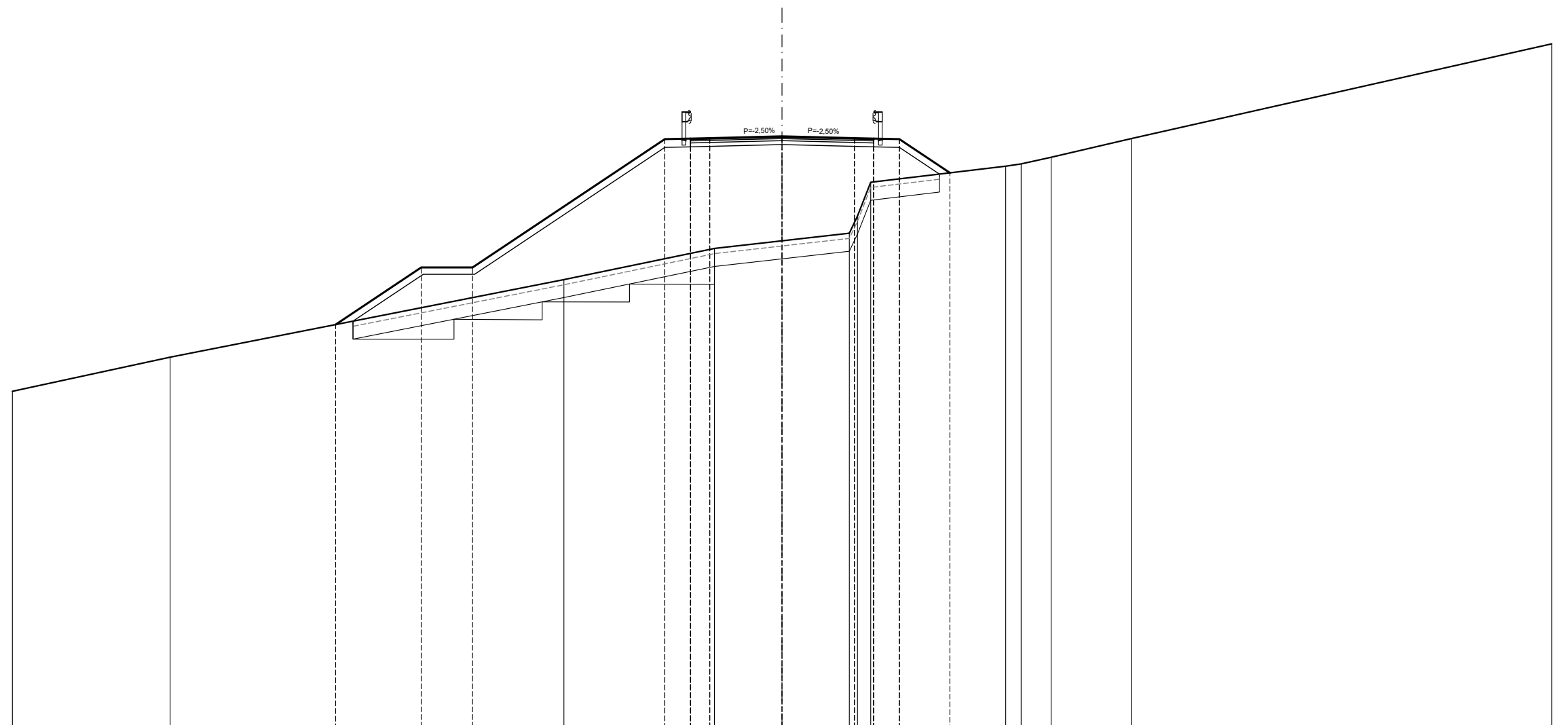
QUOTE PROGETTO STRATO SUP.				-531,82	-533,94	-533,94		-538,94	-538,96	-538,97	-538,99	-538,91	-538,90	-538,88	-537,65					
QUOTE TERRENO	-529,19	-530,05	-531,15			-533,19		-534,42	-534,46		-534,85	-534,91	-536,92		-537,35	-539,18	-542,16			
DISTANTE PARZIALI STRATO SUP.				0,00	3,19	2,00		7,50	1,00	0,75	2,75	2,95	0,75	1,00	1,83					
DISTANZE PROGETTO STRATO SUP.				-17,18	-14,00	-12,00		-4,50	-3,50	-2,75	0,00	-2,95	-3,70	-4,70	-6,53					
DISTANZE TERRENO	-30,00	-26,02	-20,37	-17,18	-14,00	-12,00	-10,63	-5,07	-4,50	-4,06	-3,50	0,00	-0,61	1,34	-3,70	-4,55	-4,70	-6,53	-16,53	-30,00

SCAVI E BONIFICHE	
SCOTICO	22,86 m
BONIFICA	11,43 m ²
RILEVATI	
GRADONATURA	5,07 m ²
RILEVATO	71,48 m ²
TERRENO VEGETALE	19,39 m
SOVRASTRUTTURA STRADALE	
STRATO DI MISTO GRANULARE	1,07 m ²
STRATO DI USURA	7,14 m
STRATO DI BINDER	7,14 m
STRATO DI BASE	7,14 m

SEZIONE N. 27
 PROGRESSIVA 431,671
 QUOTA PROGETTO 538,055

SCALA 1:200

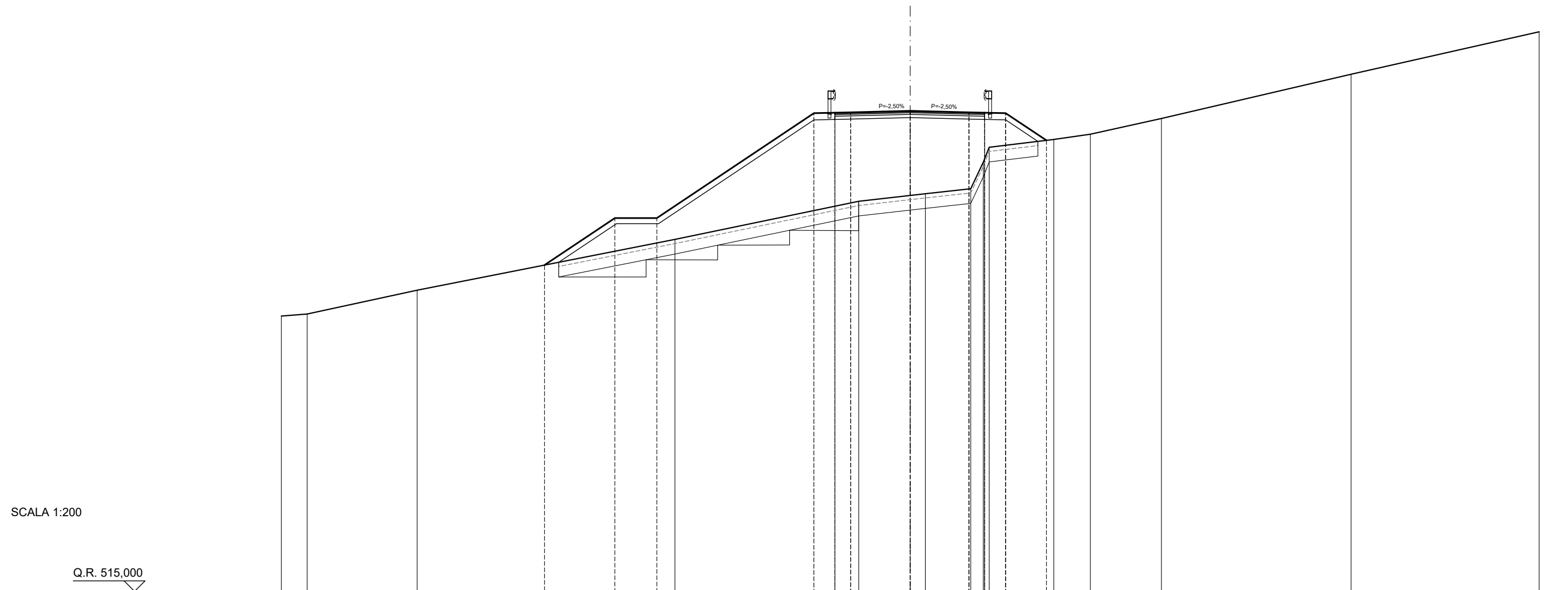
Q.R. 515,000



QUOTE PROGETTO STRATO SUP.				530,72	532,95	532,95			537,95	537,97	537,98	538,05	537,98	537,97	537,95	536,63							
QUOTE TERRENO	528,12	529,45					532,47						534,28	534,95	536,26		536,89	536,98	537,24		537,96	541,66	
DISTANTE PARZIALI STRATO SUP.			0,00	3,34	2,00			7,50	1,00	0,75	2,82		2,82	0,75	1,00	1,97							
DISTANZE PROGETTO STRATO SUP.			17,40	14,06	12,06			4,57	3,57	2,82	0,00		2,82	3,57	4,57	6,54							
DISTANZE TERRENO	30,00	23,85	17,40	14,06	12,06		8,50	4,57	3,57	2,64	0,00		2,62	2,94	3,46	4,57	6,54	8,72	9,32	10,49		13,62	30,00

SCAVI E BONIFICHE	
SCOTICO	22,86 m
BONIFICA	11,43 m ²
RILEVATI	
GRADONATURA	5,24 m ²
RILEVATO	71,73 m ²
TERRENO VEGETALE	19,38 m
SOVRASTRUTTURA STRADALE	
STRATO DI MISTO GRANULARE	1,07 m ²
STRATO DI USURA	7,14 m
STRATO DI BINDER	7,14 m
STRATO DI BASE	7,14 m

SEZIONE N. 28
PROGRESSIVA 433,627
QUOTA PROGETTO 537,898



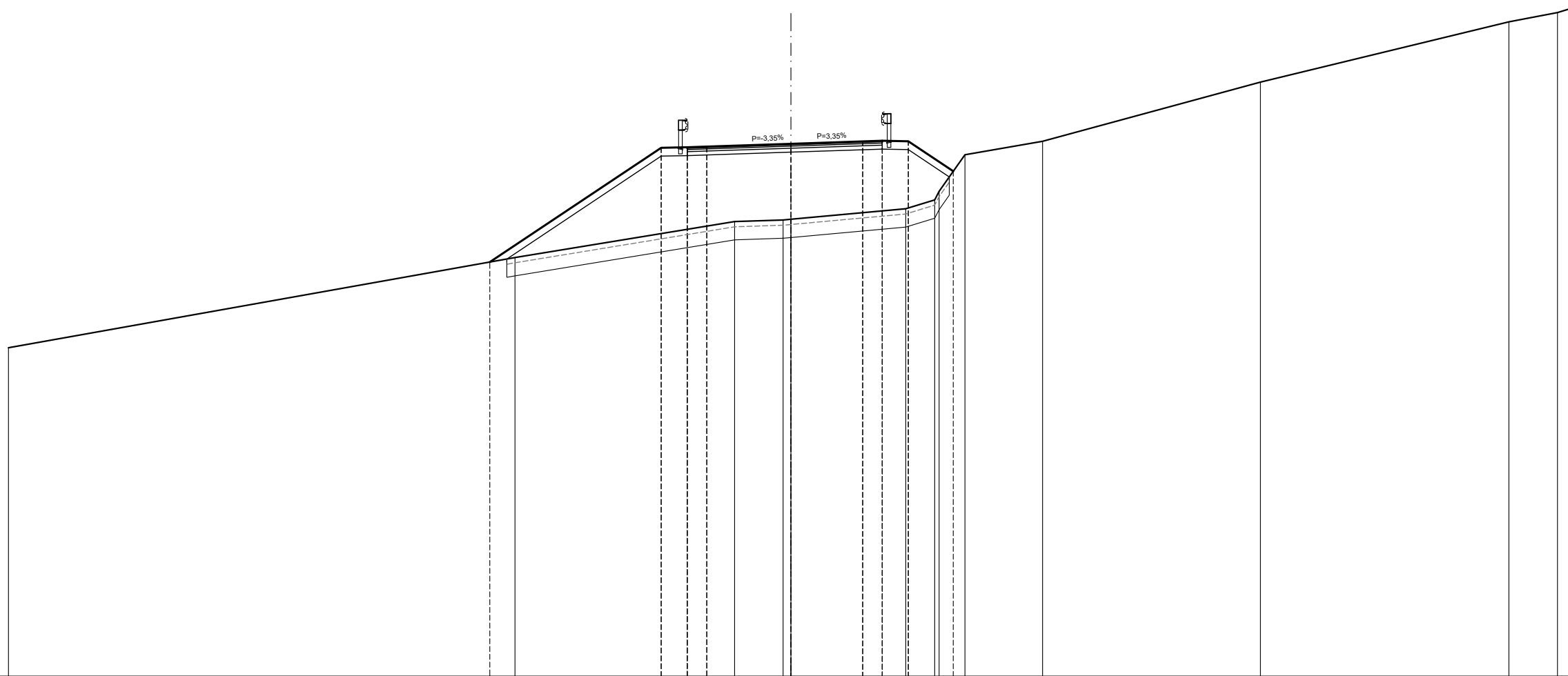
QUOTE PROGETTO STRATO SUP.				-530,55	-532,79	-532,79		-537,79	-537,81	-537,83	-537,90	-537,83	-537,81	-537,79	-536,49							
QUOTE TERRENO	-528,12	-528,22	-529,35			-531,77					-533,87	-533,95	-534,19	-535,46	-536,16	-536,54	-536,79	-537,53			-539,64	-541,66
DISTANTE PARZIALI STRATO SUP.				0,00	3,36	2,00		7,50	1,00	0,75	2,84	2,80	0,75	1,00	1,94							
DISTANZE PROGETTO STRATO SUP.				-17,45	-14,09	-12,09		-4,59	-3,59	-2,84	0,00	2,80	-3,55	-4,55	-6,50							
DISTANZE TERRENO	-30,00	-28,77	-23,52	-17,45	-14,09	-12,09	-11,22	-4,59	-3,59	-2,46	0,00	0,72	-2,89	-3,49	-3,77	-6,50	-6,85	-8,59	-11,98		-21,03	-30,00

SCAVI E BONIFICHE	
SCOTICO	16,96 m
BONIFICA	8,48 m ²
RILEVATI	
RILEVATO	47,14 m ²
TERRENO VEGETALE	11,97 m
SOVRASTRUTTURA STRADALE	
STRATO DI MISTO GRANULARE	1,12 m ²
STRATO DI USURA	7,48 m
STRATO DI BINDER	7,48 m
STRATO DI BASE	7,48 m

SEZIONE N. 29
 PROGRESSIVA 464,631
 QUOTA PROGETTO 535,419

SCALA 1:200

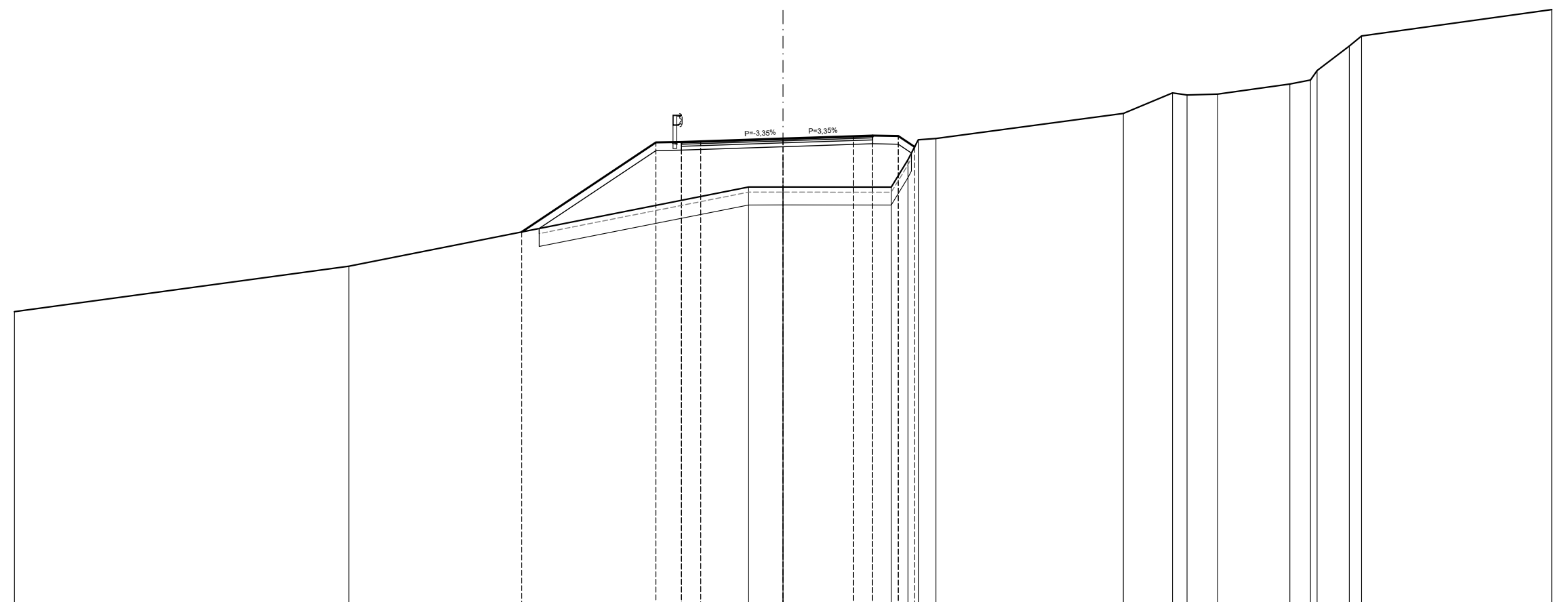
Q.R. 515,000



QUOTE PROGETTO STRATO SUP.		-530,88		-535,27	-535,29	-535,31		-535,42		-535,51	-535,54	-535,52	-534,37										
QUOTE TERRENO	-527,60	-531,06					-532,44	-532,50	-532,52			-532,93	-533,27	-533,60	-535,00	-535,52			-537,78		-540,10	-540,45	-540,64
DISTANTE PARZIALI STRATO SUP.		-0,00		-6,57	-1,00	-0,75		-3,23		-2,75	-0,75	-1,00	-1,72										
DISTANZE PROGETTO STRATO SUP.		-11,55		-4,98	-3,98	-3,23		-0,00		-2,75	-3,50	-4,50	-6,22										
DISTANZE TERRENO	-30,00	-11,55	-10,56		-4,98	-3,98	-2,16	-0,30	-0,00		-3,50	-4,40	-5,51	-6,22	-6,67	-9,65			-18,00		-27,53	-29,39	-30,00

SCAVI E BONIFICHE	
SCOTICO	14,53 m
BONIFICA	7,26 m²
RILEVATI	
RILEVATO	31,37 m²
TERRENO VEGETALE	9,06 m
SOVRASTRUTTURA STRADALE	
STRATO DI MISTO GRANULARE	1,12 m²
STRATO DI USURA	7,46 m
STRATO DI BINDER	7,46 m
STRATO DI BASE	7,46 m

SEZIONE N. 31
 PROGRESSIVA 491,720
 QUOTA PROGETTO 533,253



SCALA 1:200

Q.R. 515,000

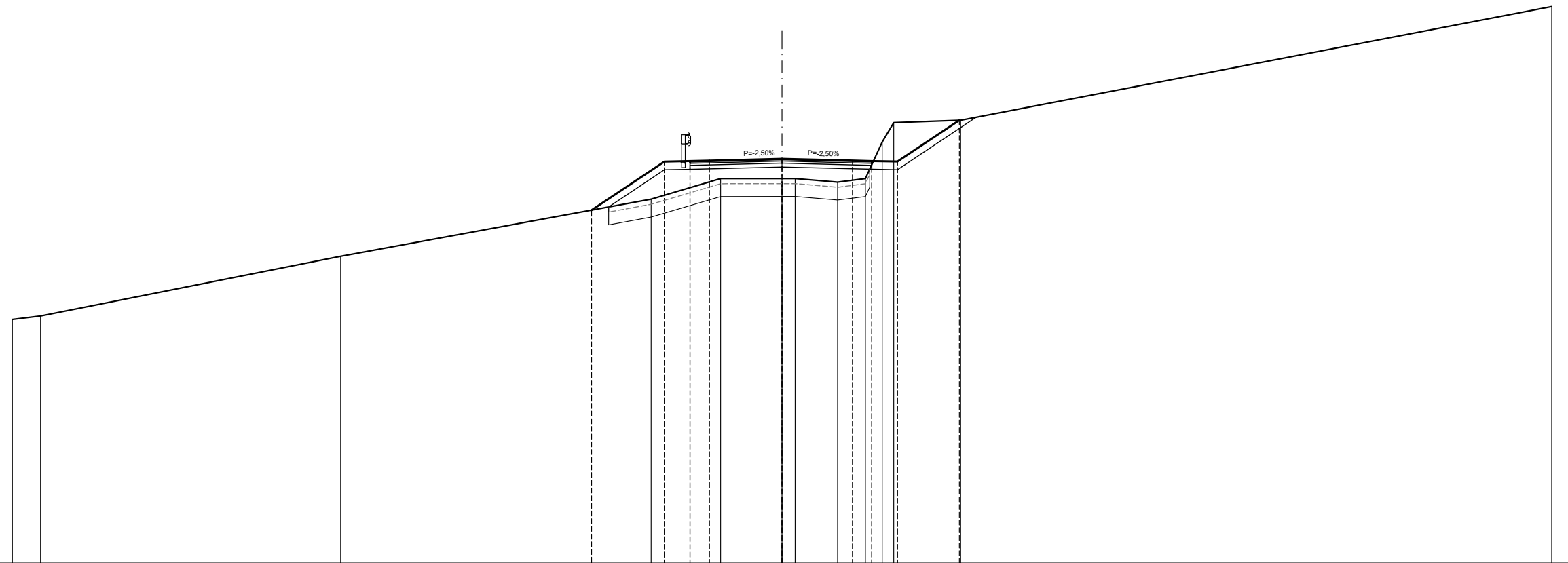
QUOTE PROGETTO STRATO SUP.																									
QUOTE TERRENO	-526,50	-528,27	-529,61	-533,10	-533,12	-533,15	-531,36	-531,36	-533,35	-533,37	-533,35	-532,43	-533,20	-533,25		-534,23	-535,03	-534,95	-534,99	-535,38	-535,54	-535,90	-536,86	-537,26	-538,28
DISTANTE PARZIALI STRATO SUP.			0,00	5,24	1,00	0,75		3,21	2,75	0,75	1,00	0,63													
DISTANZE PROGETTO STRATO SUP.			-10,20	-4,96	-3,96	-3,21		0,00	-2,75	-3,50	-4,50	-5,13													
DISTANZE TERRENO	-30,00	-16,94	-10,20	-4,96	-3,96	-1,34	0,00		3,50	4,22	4,88	5,28	-5,97		-13,28	-15,20	-15,77	-16,96	-19,78	-20,59	-20,85	-22,10	-22,58		-30,00

SCAVI E BONIFICHE	
STERRO	3,89 m ²
SCOTICO	10,18 m
BONIFICA	5,09 m ²
RILEVATI	
RILEVATO	12,33 m ²
TERRENO VEGETALE	8,31 m
SOVRASTRUTTURA STRADALE	
STRATO DI MISTO GRANULARE	1,06 m ²
STRATO DI USURA	7,09 m
STRATO DI BINDER	7,09 m
STRATO DI BASE	7,09 m

SEZIONE N. 32
 PROGRESSIVA 522,725
 QUOTA PROGETTO 530,774

SCALA 1:200

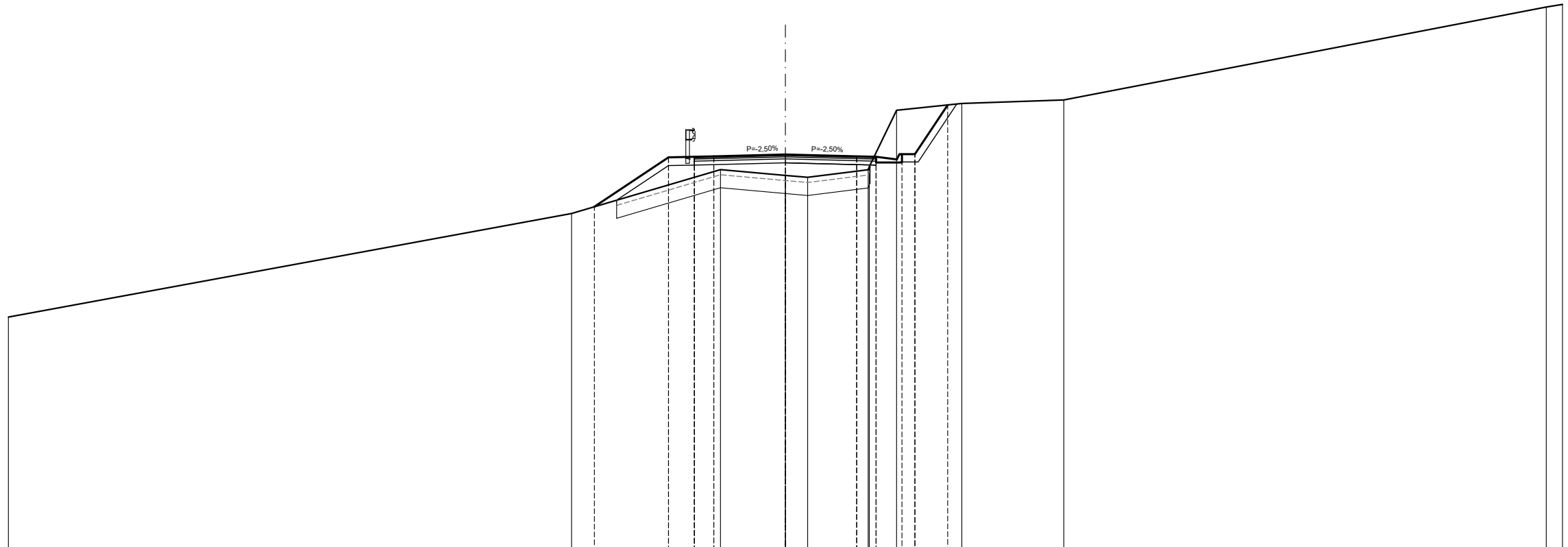
Q.R. 515,000



QUOTE PROGETTO STRATO SUP.						528,77		530,66	530,68	530,70		530,77		530,71	530,69	530,67		532,27			
QUOTE TERRENO	524,51	524,64				526,97		529,20		530,00		530,00		529,86	530,00	531,43	532,19		532,28		536,71
DISTANTE PARZIALI STRATO SUP.						0,00		2,84	1,00	0,75		2,84		2,75	0,75	1,00		2,41			
DISTANZE PROGETTO STRATO SUP.						7,42		4,59	3,59	2,84		0,00		2,75	3,50	4,50		6,91			
DISTANZE TERRENO	30,00	28,90				17,21		5,10	4,59	3,59	2,39	0,00	0,51	2,17	3,25	3,91	4,36	6,91			30,00

SCAVI E BONIFICHE	
STERRO	4,26 m ²
SCOTICO	9,79 m
BONIFICA	4,89 m ²
PIANO DI POSA IN TRINCEA	3,50 m
RILEVATI	
RILEVATO	10,69 m ²
TERRENO VEGETALE	7,22 m
SOVRASTRUTTURA STRADALE	
STRATO DI MISTO GRANULARE	1,05 m ²
STRATO DI USURA	7,01 m
STRATO DI BINDER	7,01 m
STRATO DI BASE	7,01 m

SEZIONE N. 33
PROGRESSIVA 528,463
QUOTA PROGETTO 530,315



SCALA 1:200

Q.R. 515,000

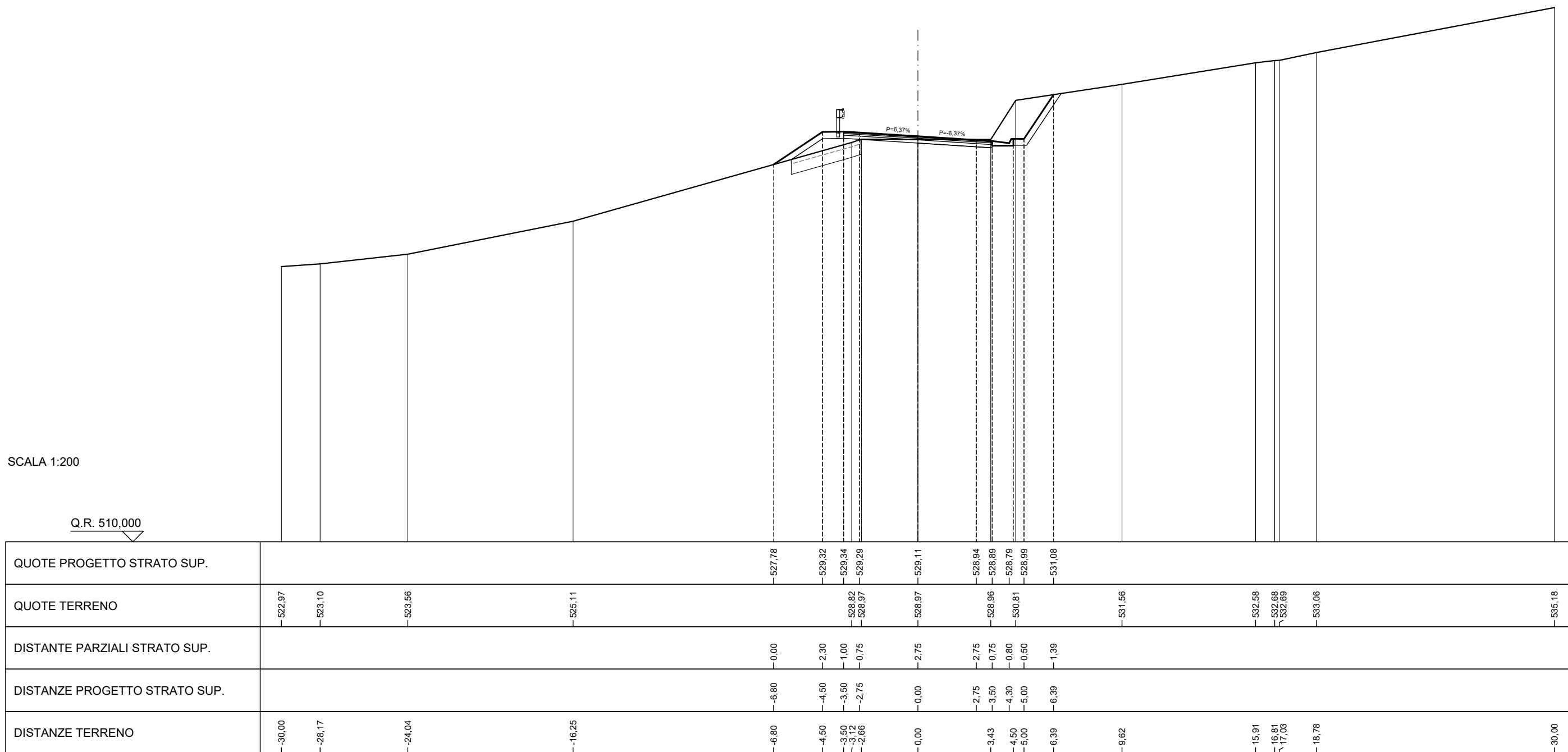
QUOTE PROGETTO STRATO SUP.																											
QUOTE TERRENO		524,04		528,04		530,21	530,23	530,25		530,32		530,25	530,23	530,13	530,33		532,23			532,28		532,42				536,01	536,11
DISTANTE PARZIALI STRATO SUP.				0,00		2,86	1,00	0,75		2,76		2,75	0,75	0,80	0,50		1,27										
DISTANZE PROGETTO STRATO SUP.				7,37		4,51	3,51	2,76		0,00		2,75	3,50	4,30	5,00		6,27										
DISTANZE TERRENO		30,00		8,25		4,51	3,51	2,51		0,00		0,86	3,20	3,24	4,29	5,00	6,27			6,81		10,75				29,38	30,00

SCAVI E BONIFICHE	
STERRO	5,54 m ²
SCOTICO	3,28 m
BONIFICA	1,64 m ²
PIANO DI POSA IN TRINCEA	3,50 m
RILEVATI	
RILEVATO	3,27 m ²
TERRENO VEGETALE	6,78 m
SOVRASTRUTTURA STRADALE	
STRATO DI MISTO GRANULARE	1,05 m ²
STRATO DI USURA	7,00 m
STRATO DI BINDER	7,00 m
STRATO DI BASE	7,00 m

SEZIONE N. 34
PROGRESSIVA 543,502
QUOTA PROGETTO 529,113

SCALA 1:200

Q.R. 510,000

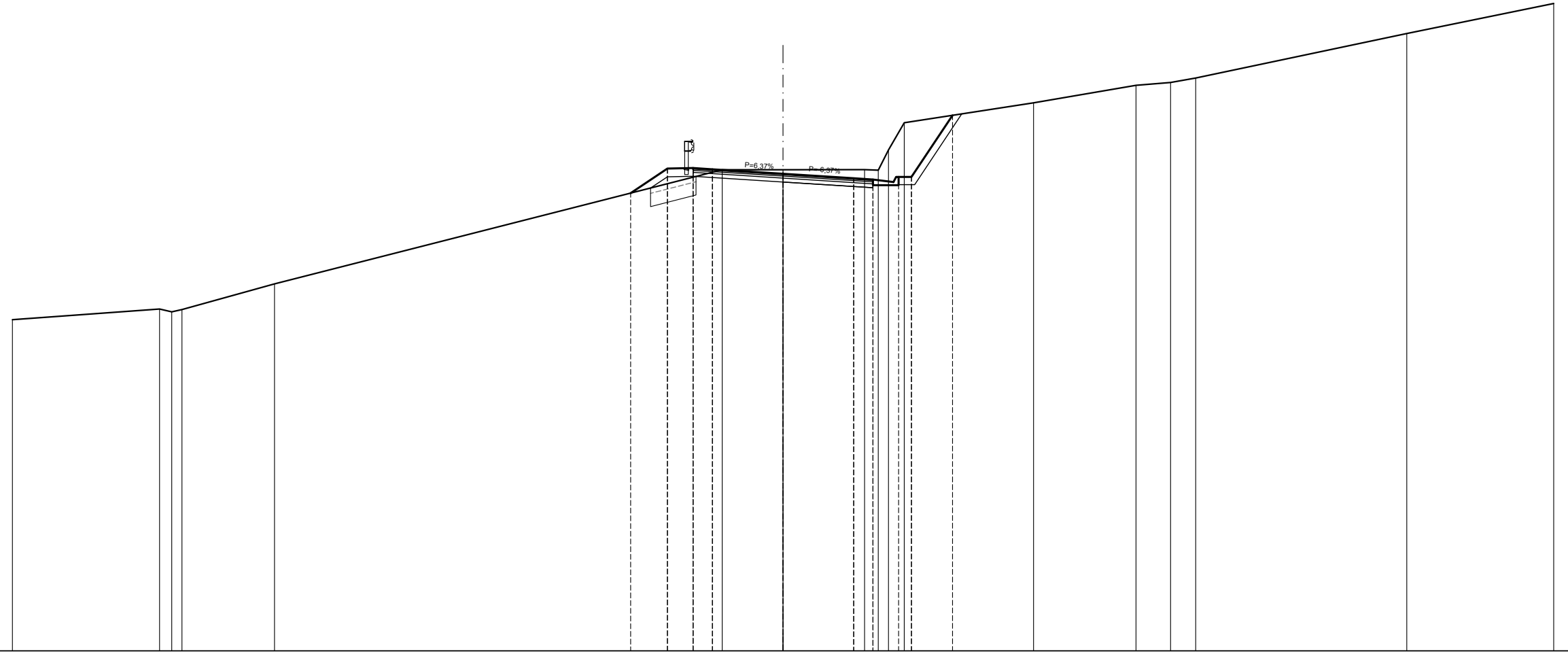


SCAVI E BONIFICHE	
STERRO	8,11 m ²
SCOTICO	1,83 m
BONIFICA	1,28 m ²
PIANO DI POSA IN TRINCEA	3,50 m
RILEVATI	
RILEVATO	0,24 m ²
TERRENO VEGETALE	6,10 m
SOVRASTRUTTURA STRADALE	
STRATO DI MISTO GRANULARE	1,05 m ²
STRATO DI USURA	7,00 m
STRATO DI BINDER	7,00 m
STRATO DI BASE	7,00 m

SEZIONE N. 35
 PROGRESSIVA 550,368
 QUOTA PROGETTO 528,564

SCALA 1:200

Q.R. 510,000



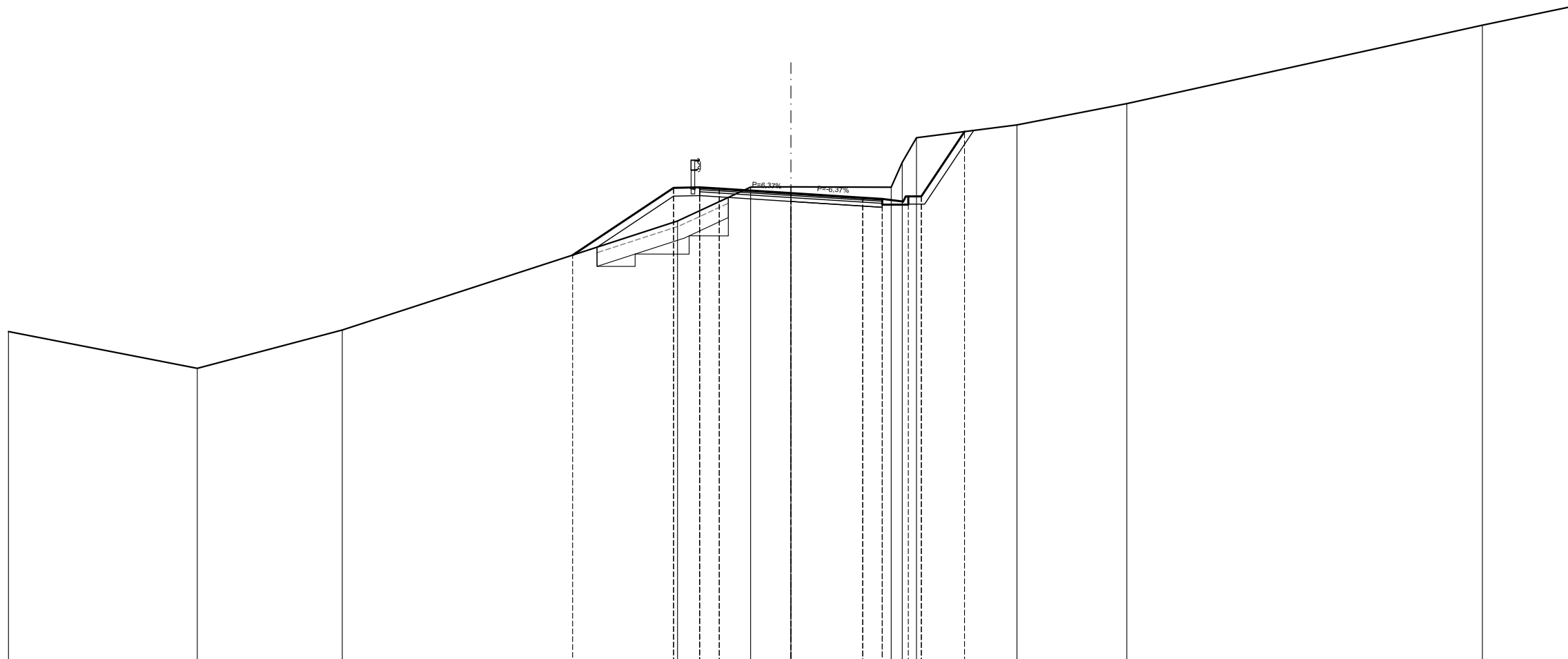
QUOTE PROGETTO STRATO SUP.																						
QUOTE TERRENO	-522,89	-523,30	-523,19	-523,28	-524,28	-527,81	-528,77	-528,79	-528,74	-528,72	-528,56	-528,39	-528,34	-528,24	-528,44	-530,84	531,32	532,01	532,12	532,29	534,02	535,19
DISTANTE PARZIALI STRATO SUP.						0,00	1,43	1,00	0,75	2,75	2,75	0,75	0,80	0,50	1,60							
DISTANZE PROGETTO STRATO SUP.						-5,93	-4,50	-3,50	-2,75	0,00	-2,75	-3,50	-4,30	-5,00	-6,60	-9,75	-13,74	-15,09	-16,06	-24,28	-30,00	
DISTANZE TERRENO	-30,00	-24,27	-23,90	-23,40	-19,80	-5,93	-4,50	-3,50	-2,37	0,00	-3,17	-3,71	4,50	5,00	6,60	9,75	13,74	15,09	16,06	24,28	30,00	

SCAVI E BONIFICHE	
STERRO	8,39 m ²
SCOTICO	5,39 m
BONIFICA	3,77 m ²
PIANO DI POSA IN TRINCEA	3,50 m
RILEVATI	
GRADONATURA	1,57 m ²
RILEVATO	2,59 m ²
TERRENO VEGETALE	9,13 m
SOVRASTRUTTURA STRADALE	
STRATO DI MISTO GRANULARE	1,05 m ²
STRATO DI USURA	7,00 m
STRATO DI BINDER	7,00 m
STRATO DI BASE	7,00 m

SEZIONE N. 36
 PROGRESSIVA 557,233
 QUOTA PROGETTO 528,028

SCALA 1:200

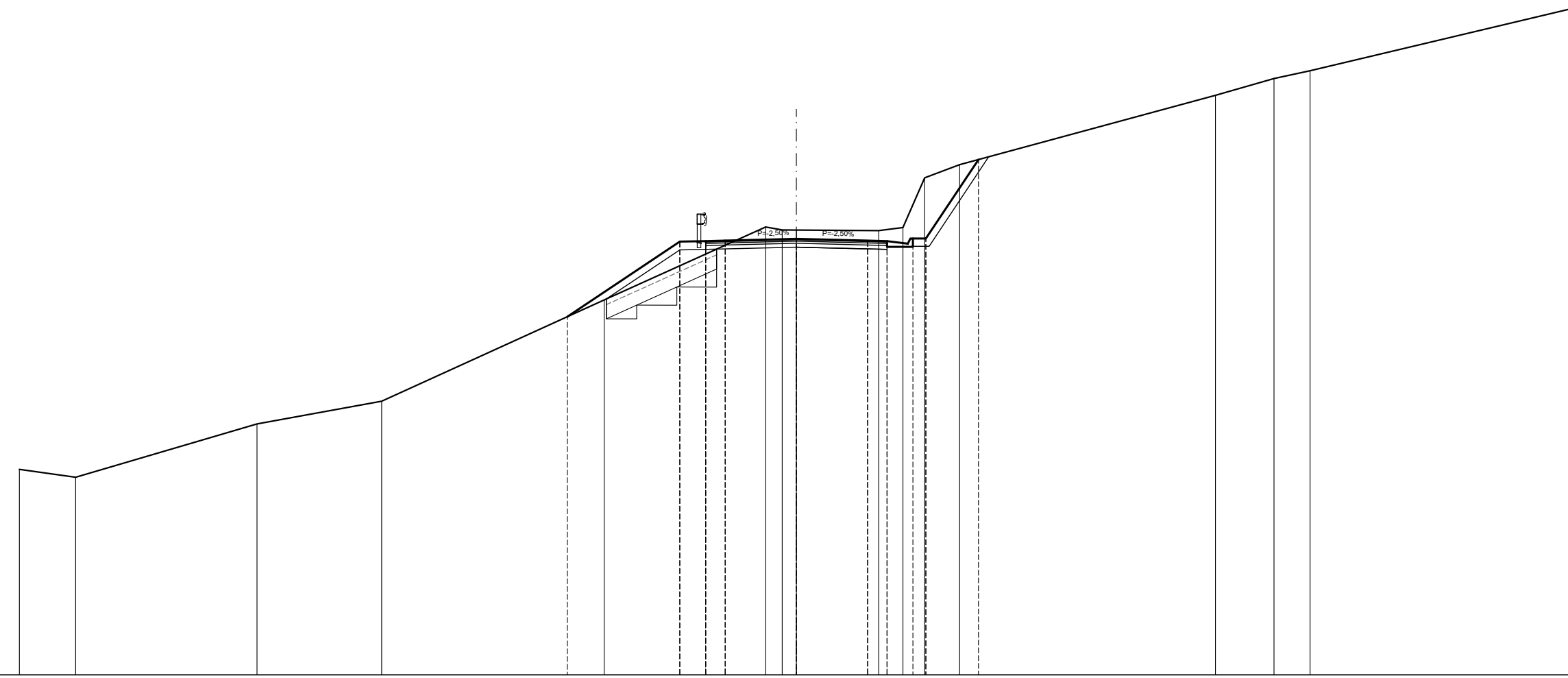
Q.R. 510,000



QUOTE PROGETTO STRATO SUP.					-525,65	-528,23	-528,25	-528,20		-528,03	-527,85	-527,81	-527,71	-527,91	-530,39							
QUOTE TERRENO	-522,72		-521,31		-522,78		-525,96		-526,26	-528,27		-528,26	-528,21	-530,15		-530,64		-531,46		-534,47	-535,19	
DISTANTE PARZIALI STRATO SUP.							-0,00	-3,87	-1,00	-0,75	-2,75	-0,75	-0,80	-0,50	-1,65							
DISTANZE PROGETTO STRATO SUP.							-8,37	-4,50	-3,50	-2,75	-0,00	-2,75	-3,50	-4,30	-5,00	-6,65						
DISTANZE TERRENO	-30,00		-22,76		-17,20		-8,37	-4,50	-3,50	-1,55	-0,00		-3,84	-4,27	-5,00	-6,65	-8,67		-12,88		-26,51	-30,00

SCAVI E BONIFICHE	
STERRO	12,77 m ²
SCOTICO	4,67 m
BONIFICA	3,27 m ²
PIANO DI POSA IN TRINCEA	3,50 m
RILEVATI	
GRADONATURA	1,39 m ²
RILEVATO	1,30 m ²
TERRENO VEGETALE	17,54 m
SOVRASTRUTTURA STRADALE	
STRATO DI MISTO GRANULARE	1,05 m ²
STRATO DI USURA	7,00 m
STRATO DI BINDER	7,00 m
STRATO DI BASE	7,00 m

SEZIONE N. 37
PROGRESSIVA 573.933
QUOTA PROGETTO 526,824



SCALA 1:200

Q.R. 510,000

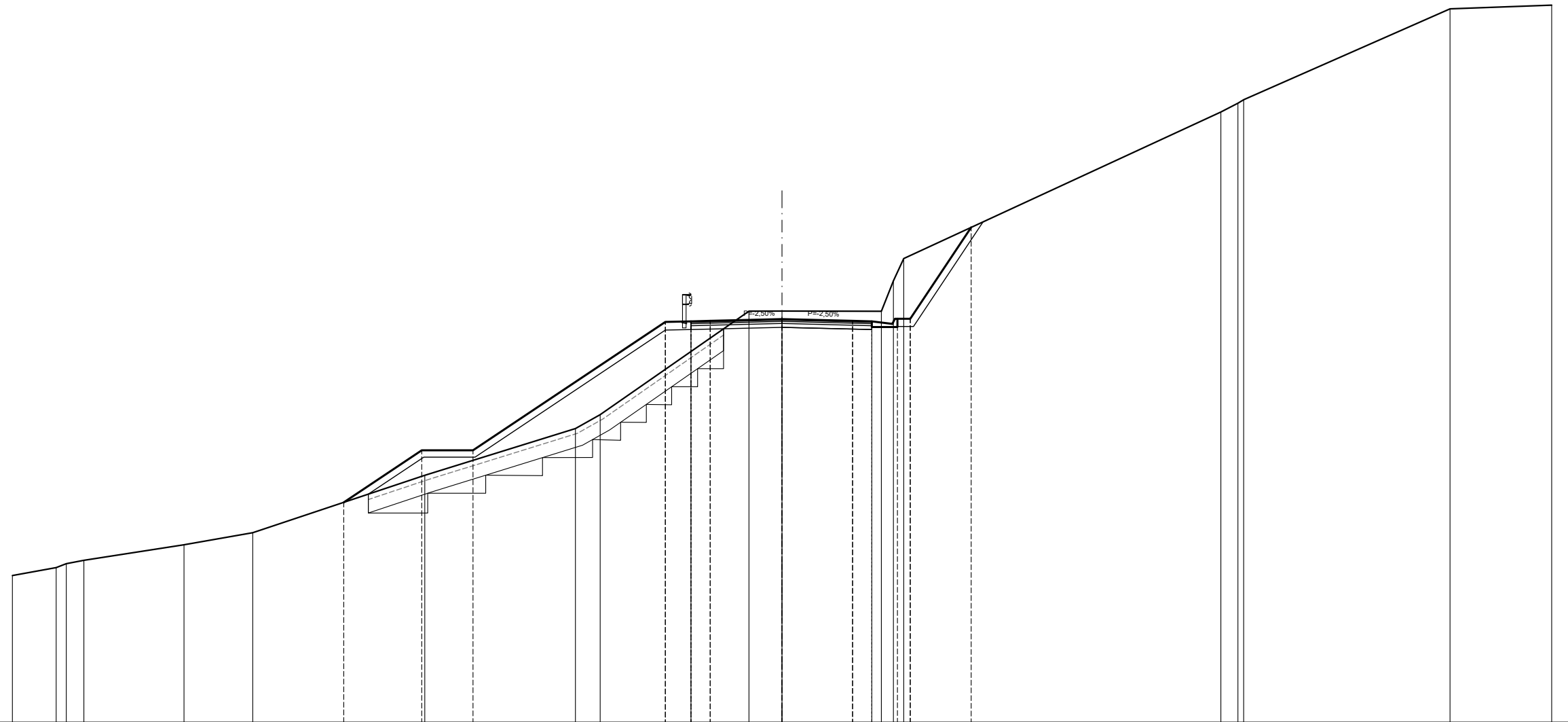
QUOTE PROGETTO STRATO SUP.						-523,82		-526,72	-526,74	-526,76		-526,82		-526,76	-526,74	-526,64	-526,84		-529,88							
QUOTE TERRENO	-517,93	-517,62		-519,68		-520,56		-524,47				-527,28	-527,16	-527,16		-527,14	-527,26	-529,18	-529,69			532,36	533,01	533,31	535,72	
DISTANTE PARZIALI STRATO SUP.							0,00	4,34	1,00	0,75		2,75		2,75	0,75	0,80	0,50		2,03							
DISTANZE PROGETTO STRATO SUP.							-8,84	-4,50	-3,50	-2,75		0,00		-2,75	-3,50	-4,30	-5,00		-7,03							
DISTANZE TERRENO	-30,00	-27,83		-20,83		-16,01	-8,84	-7,42	-4,50	-3,50	-2,75	-1,19	-0,55	0,00	3,18	4,12	4,50	4,95	5,00	6,30	7,03		16,18	18,44	19,83	30,00

SCAVI E BONIFICHE	
STERRO	10,07 m ²
SCOTICO	15,42 m
BONIFICA	10,78 m ²
PIANO DI POSA IN TRINCEA	3,50 m
RILEVATI	
GRADONATURA	4,83 m ²
RILEVATO	11,91 m ²
TERRENO VEGETALE	20,44 m
SOVRASTRUTTURA STRADALE	
STRATO DI MISTO GRANULARE	1,06 m ²
STRATO DI USURA	7,05 m
STRATO DI BINDER	7,05 m
STRATO DI BASE	7,05 m

SEZIONE N. 38
 PROGRESSIVA 591,593
 QUOTA PROGETTO 525,702

SCALA 1:200

Q.R. 510,000




QUOTE PROGETTO STRATO SUP.																															
QUOTE TERRENO	-515,71	-516,02	-516,18	-516,31	-516,91	-517,38	-518,57	-519,62	-520,59	-520,59	-521,44	-521,98	-525,59	-525,61	-525,63	-526,01	-526,01	-526,70	-526,63	-525,61	-525,51	-525,71	-529,27	-533,77	-534,11	-534,25	-537,79	-537,93			
DISTANTE PARZIALI STRATO SUP.							0,00	3,04	2,00				7,50	1,00	0,75		2,80		2,75	0,75	0,80	0,50		2,37							
DISTANZE PROGETTO STRATO SUP.							-17,08	-14,04	-12,04				-4,55	-3,55	-2,80		-0,00		-2,75	-3,50	-4,30	-5,00		-7,37							
DISTANZE TERRENO	-30,00	-28,29	-27,90	-27,21	-23,31	-20,63	-17,08	-14,04	-13,92	-12,04			-8,05	-7,09	-4,55	-3,55	-1,29	0,00		-3,87	-4,34	-4,74	-5,00	-7,37			-17,11	-17,77	-18,00	-26,04	-30,00

SCAVI E BONIFICHE	
STERRO	5,79 m ²
SCOTICO	9,46 m
BONIFICA	6,62 m ²
PIANO DI POSA IN TRINCEA	3,50 m
RILEVATI	
GRADONATURA	2,82 m ²
RILEVATO	6,67 m ²
TERRENO VEGETALE	16,68 m
SOVRASTRUTTURA STRADALE	
STRATO DI MISTO GRANULARE	1,12 m ²
STRATO DI USURA	7,45 m
STRATO DI BINDER	7,45 m
STRATO DI BASE	7,45 m

SEZIONE N. 39
 PROGRESSIVA 629,578
 QUOTA PROGETTO 523,430

SCALA 1:200

Q.R. 510,000




QUOTE PROGETTO STRATO SUP.				518,51		523,28	523,30	523,32		523,43	523,52	523,55	523,45	523,65	524,69										
QUOTE TERRENO	513,49	515,65	516,57		520,36				523,77	523,88			523,85		529,09	530,32	531,34	533,46	536,03	538,23	538,18		540,18		
DISTANTE PARZIALI STRATO SUP.				0,00		7,15	1,00	0,75		3,20	2,75	0,75	0,80	0,50	0,70										
DISTANZE PROGETTO STRATO SUP.				12,10		4,95	3,95	3,20		0,00	2,75	3,50	4,30	5,00	5,70										
DISTANZE TERRENO	30,00	22,64	17,11	12,10	7,32	4,95	3,95	3,20	1,09	0,00	2,75	3,50	4,30	5,00	5,70	13,08	15,35	17,01	19,70	24,10	26,71	27,43		30,00	

SCAVI E BONIFICHE	
STERRO	3,90 m ²
SCOTICO	15,54 m ²
BONIFICA	10,88 m ²
PIANO DI POSA IN TRINCEA	3,50 m
RILEVATI	
GRADONATURA	3,64 m ²
RILEVATO	13,00 m ²
TERRENO VEGETALE	14,95 m
SOVRASTRUTTURA STRADALE	
STRATO DI MISTO GRANULARE	1,13 m ²
STRATO DI USURA	7,55 m
STRATO DI BINDER	7,55 m
STRATO DI BASE	7,55 m

SEZIONE N. 40
 PROGRESSIVA 638,891
 QUOTA PROGETTO 522,749

SCALA 1:200

Q.R. 510,000




QUOTE PROGETTO STRATO SUP.																					
QUOTE TERRENO	-513,14	-515,36	-516,35	-517,59	-517,59	-522,59	-522,61	-522,64	-522,75	-522,84	-522,87	-522,77	-522,97	-523,13	-523,11	-525,62	-527,35	-528,16	-531,89	-536,61	-537,25
DISTANTE PARZIALI STRATO SUP.			0,00	1,87	2,00	7,50	1,00	0,75	3,30	2,75	0,75	0,80	0,50	0,11							
DISTANZE PROGETTO STRATO SUP.			-16,41	-14,55	-12,55	-5,05	-4,05	-3,30	0,00	-2,75	-3,50	-4,30	-5,00	-5,11							
DISTANZE TERRENO	-30,00	-22,47	-16,41	-14,55	-12,55	-5,05	-4,05	-3,30	0,00	-2,75	-3,50	-4,30	-5,00	-5,11	-5,78	-6,83	-9,20	-10,91	-22,01	-28,72	-30,00

SCAVI E BONIFICHE	
STERRO	1,70 m ²
SCOTICO	16,60 m
BONIFICA	8,30 m ²
PIANO DI POSA IN TRINCEA	3,50 m
RILEVATI	
GRADONATURA	5,21 m ²
RILEVATO	30,69 m ²
TERRENO VEGETALE	14,50 m
SOVRASTRUTTURA STRADALE	
STRATO DI MISTO GRANULARE	1,13 m ²
STRATO DI USURA	7,51 m
STRATO DI BINDER	7,51 m
STRATO DI BASE	7,51 m

SEZIONE N. 41
 PROGRESSIVA 648,204
 QUOTA PROGETTO 522,015

SCALA 1:200

Q.R. 505,000



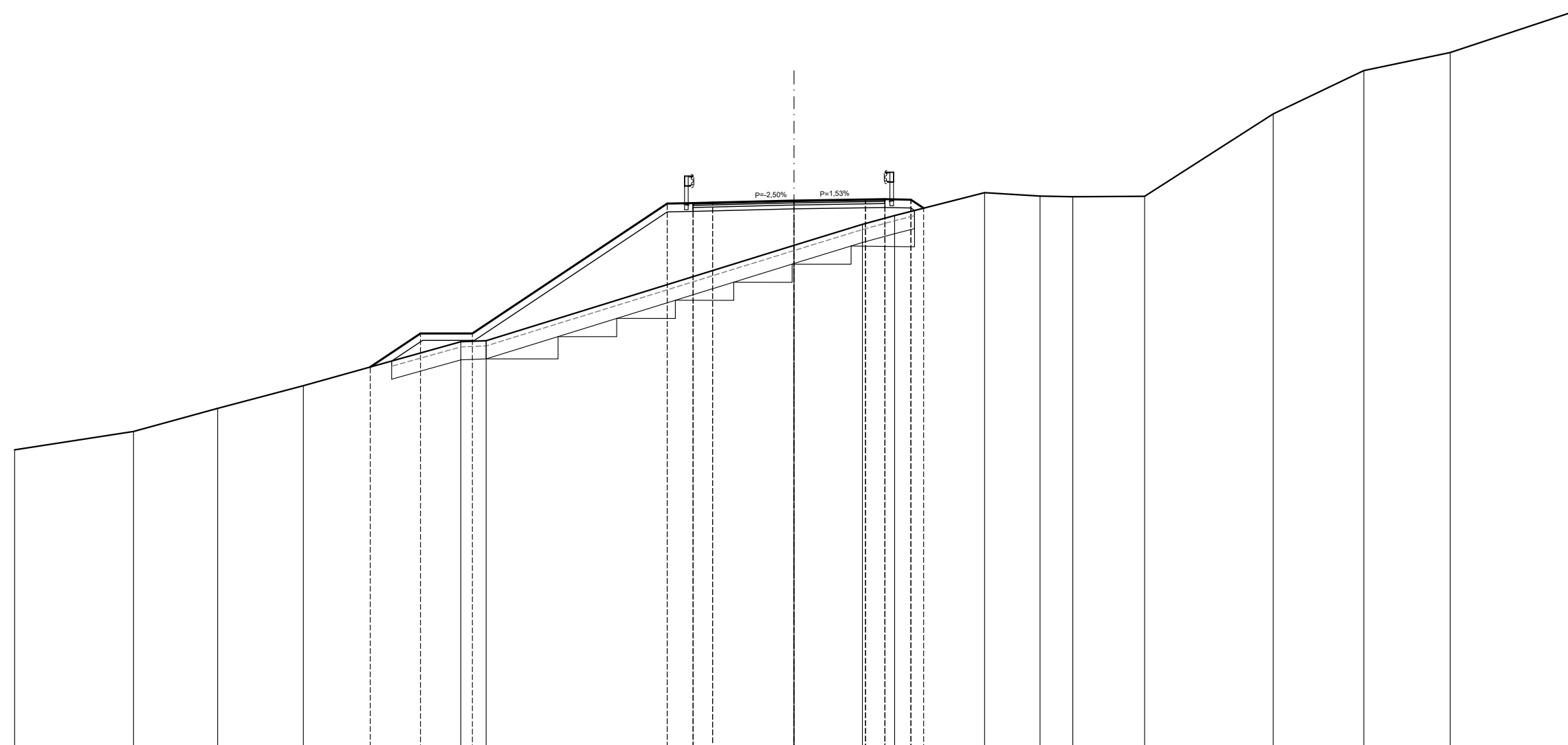
QUOTE PROGETTO STRATO SUP.				-515,80	-516,86	-516,86				-521,86	-521,88	-521,91		-522,01	-522,11	-522,13	-522,03	-522,30												
QUOTE TERRENO	-512,33		515,26	515,26		516,12								521,18	522,37						522,22	523,80		526,44		527,17		529,25	530,90	533,24
DISTANTE PARZIALI STRATO SUP.				0,00	1,58	2,00				7,50	1,00	0,75		3,26	2,75	0,75	0,80	0,50	0,05											
DISTANZE PROGETTO STRATO SUP.				-16,09	-14,51	-12,51				-5,01	-4,01	-3,26		-0,00	-2,75	-3,50	-4,30	-5,00	5,05											
DISTANZE TERRENO	-30,00		-20,13	-19,96						-5,01	-4,01	-3,47		-0,00	-2,41		4,50	5,00	5,05		-8,28	-8,97		-12,54		-15,82		-22,55	-25,00	-30,00

SCAVI E BONIFICHE	
SCOTICO	20,13 m
BONIFICA	10,06 m ²
RILEVATI	
GRADONATURA	5,98 m ²
RILEVATO	39,33 m ²
TERRENO VEGETALE	15,92 m
SOVRASTRUTTURA STRADALE	
STRATO DI MISTO GRANULARE	1,11 m ²
STRATO DI USURA	7,38 m
STRATO DI BINDER	7,38 m
STRATO DI BASE	7,38 m

SEZIONE N. 42
PROGRESSIVA 660,000
QUOTA PROGETTO 521,071

SCALA 1:200

Q.R. 500,000



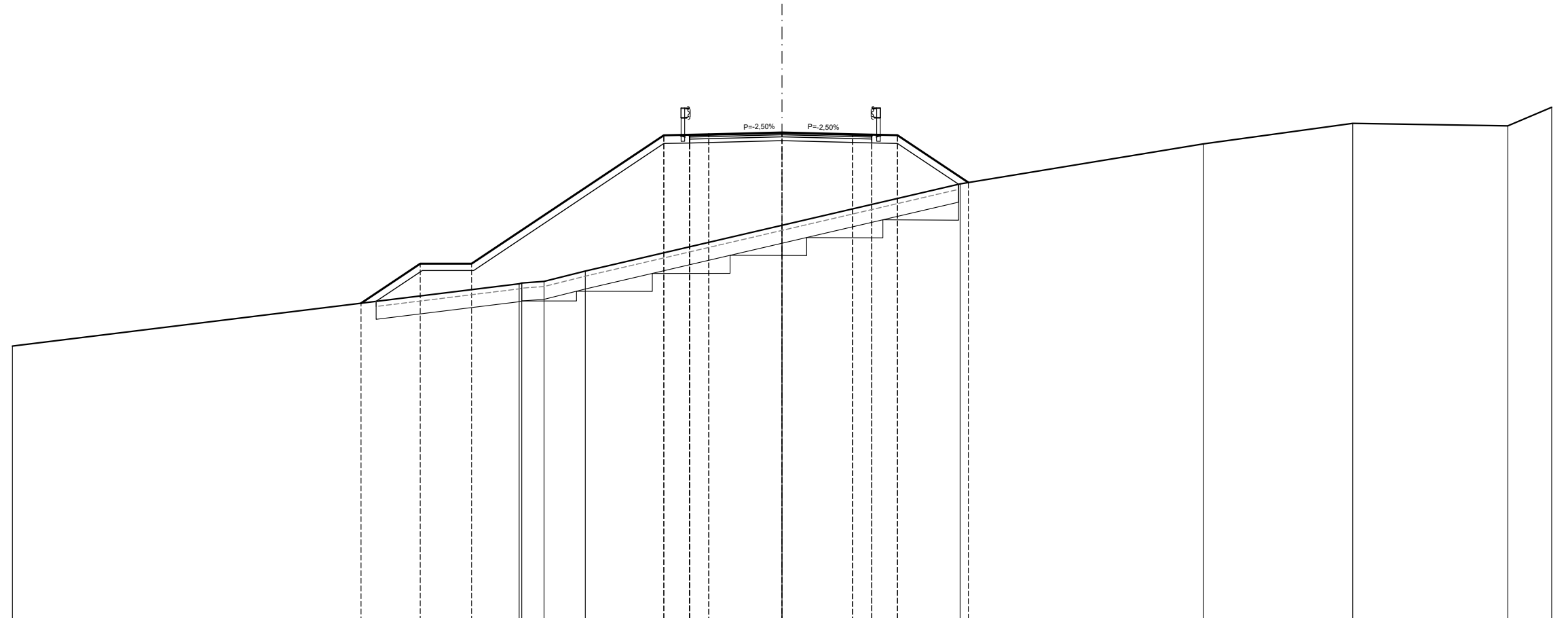
QUOTE PROGETTO STRATO SUP.																						
QUOTE TERRENO	-511,48		-512,18		-513,07		-513,95		-514,66		-515,95		-515,95									
DISTANTE PARZIALI STRATO SUP.																						
DISTANZE PROGETTO STRATO SUP.																						
DISTANZE TERRENO	-30,00		-25,42		-22,18		-18,89		-16,31		-14,38		-12,82		-11,85							

SCAVI E BONIFICHE	
SCOTICO	22,70 m
BONIFICA	11,35 m ²
RILEVATI	
GRADONATURA	5,53 m ²
RILEVATO	69,89 m ²
TERRENO VEGETALE	19,11 m
SOVRASTRUTTURA STRADALE	
STRATO DI MISTO GRANULARE	1,07 m ²
STRATO DI USURA	7,11 m
STRATO DI BINDER	7,11 m
STRATO DI BASE	7,11 m

SEZIONE N. 43
 PROGRESSIVA 686,188
 QUOTA PROGETTO 518,976

SCALA 1:200

Q.R. 500,000



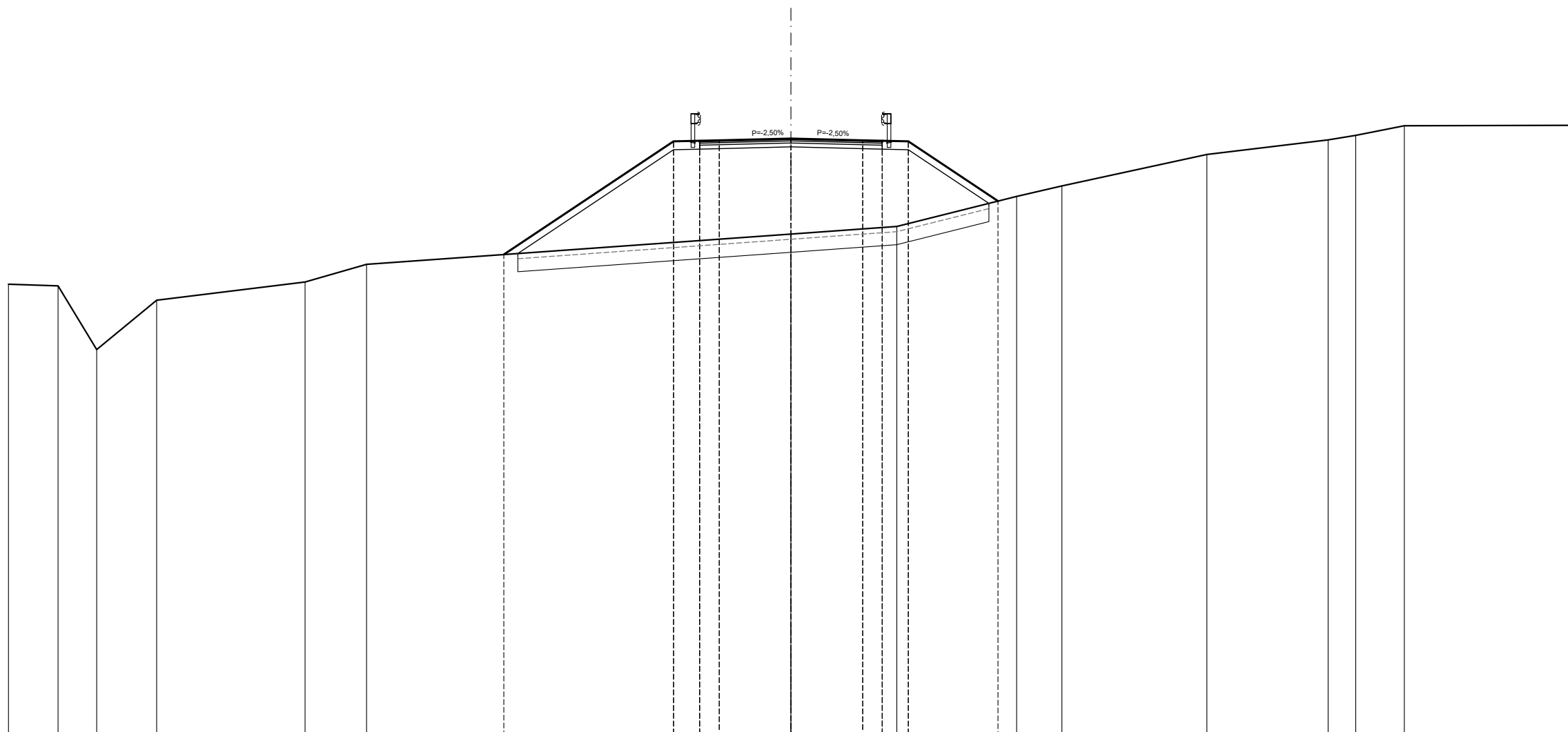
QUOTE PROGETTO STRATO SUP.		512,33	513,87	513,87		518,87	518,89	518,90	518,98	518,91	518,89	518,87	517,03				
QUOTE TERRENO	510,65				513,08 513,11 513,17	513,58			515,36				516,97		518,53	519,33	519,23 519,96
DISTANTE PARZIALI STRATO SUP.		0,00	2,31	2,00			7,50	1,00	0,75	2,86	2,75	0,75	1,00	2,76			
DISTANZE PROGETTO STRATO SUP.		16,41	14,10	12,10			4,61	3,61	2,86	0,00	2,75	3,50	4,50	7,26			
DISTANZE TERRENO	30,00	16,41	14,10	12,10	10,95 10,15 9,28	7,67	4,61	3,61	2,86	0,00	3,50	4,50	6,94 7,26		16,42	22,25	26,29 30,00

SCAVI E BONIFICHE	
SCOTICO	18,06 m
BONIFICA	9,03 m ²
RILEVATI	
RILEVATO	57,19 m ²
TERRENO VEGETALE	13,95 m
SOVRASTRUTTURA STRADALE	
STRATO DI MISTO GRANULARE	1,05 m ²
STRATO DI USURA	7,00 m
STRATO DI BINDER	7,00 m
STRATO DI BASE	7,00 m

SEZIONE N. 44
PROGRESSIVA 700,000
QUOTA PROGETTO 517,871

SCALA 1:200

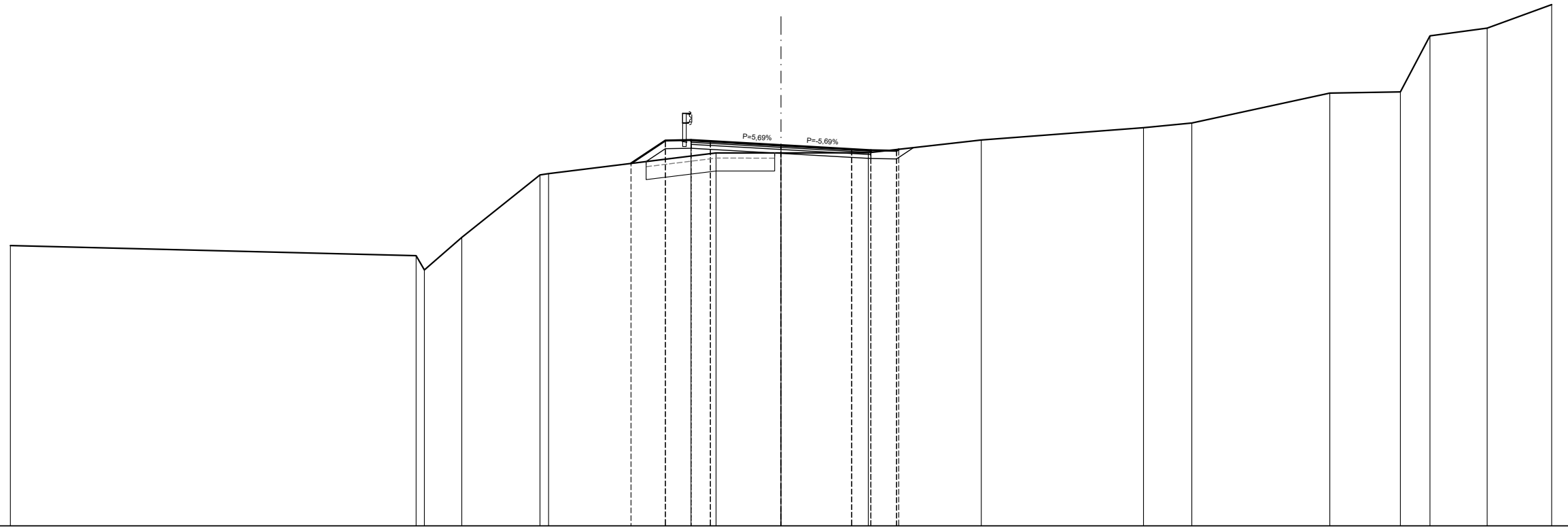
Q.R. 495,000



QUOTE PROGETTO STRATO SUP.	-513,42															-517,76	-517,78	-517,80	-517,87	-517,80	-517,78	-517,76	-515,47						
QUOTE TERRENO	-512,28	-512,22	-508,78	-511,67			-512,37	-513,05				-514,21	-514,50	-515,65	-516,05			-517,26		-517,82	-517,99	-518,36	-518,38						
DISTANTE PARZIALI STRATO SUP.									0,00	6,51	1,00	0,75	2,75	2,75	0,75	1,00	3,44												
DISTANZE PROGETTO STRATO SUP.									-11,01	-4,50	-3,50	-2,75	0,00	-2,75	-3,50	-4,50	-7,94												
DISTANZE TERRENO	-30,00	-28,10	-26,62	-24,32			-18,63	-16,27				0,00	3,50	4,06	4,50	7,94	8,65	10,39			15,94	20,59	21,65	23,52	30,00				

SCAVI E BONIFICHE	
STERRO	0,83 m ²
SCOTICO	5,00 m
BONIFICA	2,50 m ²
RILEVATI	
RILEVATO	4,37 m ²
TERRENO VEGETALE	3,71 m
SOVRASTRUTTURA STRADALE	
STRATO DI MISTO GRANULARE	1,05 m ²
STRATO DI USURA	7,00 m
STRATO DI BINDER	7,00 m
STRATO DI BASE	7,00 m

SEZIONE N. 46
 PROGRESSIVA 739,858
 QUOTA PROGETTO 514,813



SCALA 1:200

Q.R. 500,000

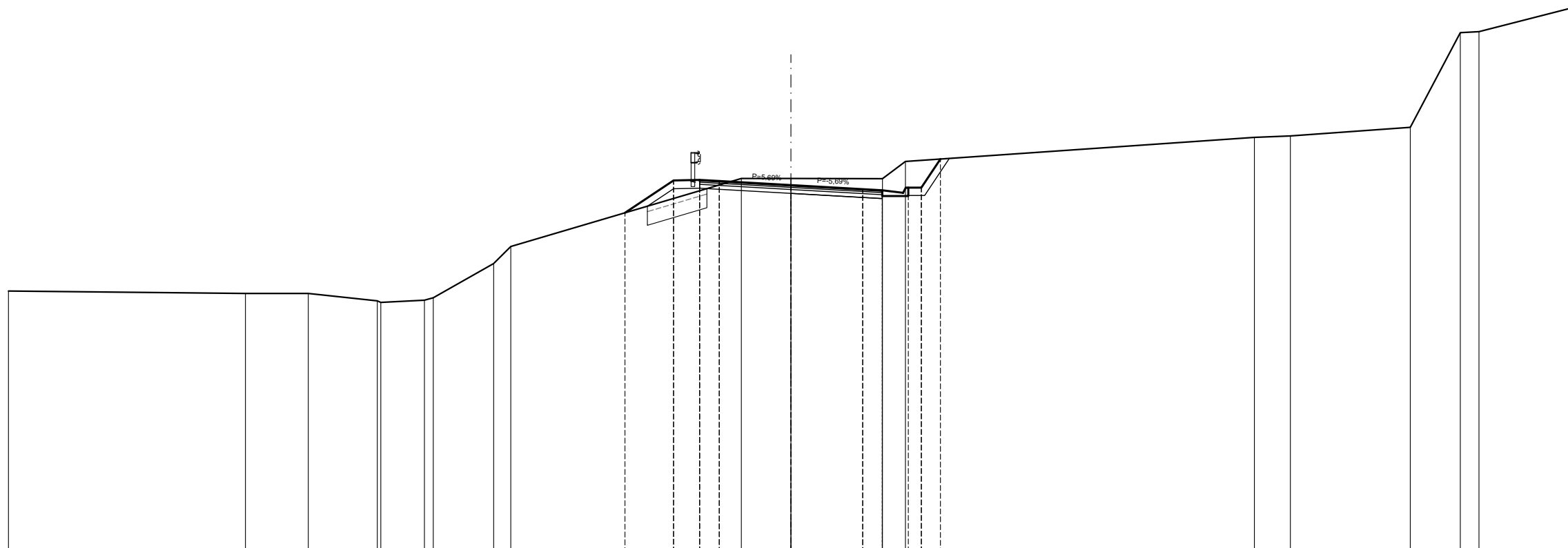
QUOTE PROGETTO STRATO SUP.						-514,10	-514,99	-515,01	-514,97	-514,81	-514,66	-514,61	514,59 514,65							
QUOTE TERRENO	-510,90	-510,51 -509,96	-511,22	-513,65 -513,71		-514,10	-514,99	-515,01	-514,97	-514,51	-514,51	-514,51	-515,01	-515,49	-515,67	-516,84	-516,88	-519,06	-519,36	-520,28
DISTANTE PARZIALI STRATO SUP.						0,00	1,34	1,00	0,75	2,75	2,75	0,75	1,00 0,08							
DISTANZE PROGETTO STRATO SUP.						-5,84	-4,50	-3,50	-2,75	0,00	-2,75	-3,50	4,50 4,58	-7,80						
DISTANZE TERRENO	-30,00	-14,20 -13,88	-12,43	-9,38 -9,05		-5,84	-4,50	-3,50	-2,53	0,00	3,40 3,50	4,50 4,58	7,80	14,11	15,99	21,37	24,11	25,26	27,49	30,00

SCAVI E BONIFICHE	
STERRO	6,14 m ²
SCOTICO	2,37 m
BONIFICA	1,66 m ²
PIANO DI POSA IN TRINCEA	3,50 m
RILEVATI	
RILEVATO	0,44 m ²
TERRENO VEGETALE	5,06 m
SOVRASTRUTTURA STRADALE	
STRATO DI MISTO GRANULARE	1,05 m ²
STRATO DI USURA	7,00 m
STRATO DI BINDER	7,00 m
STRATO DI BASE	7,00 m

SEZIONE N. 48
PROGRESSIVA 752.899
QUOTA PROGETTO 514,026

SCALA 1:200

Q.R. 500,000



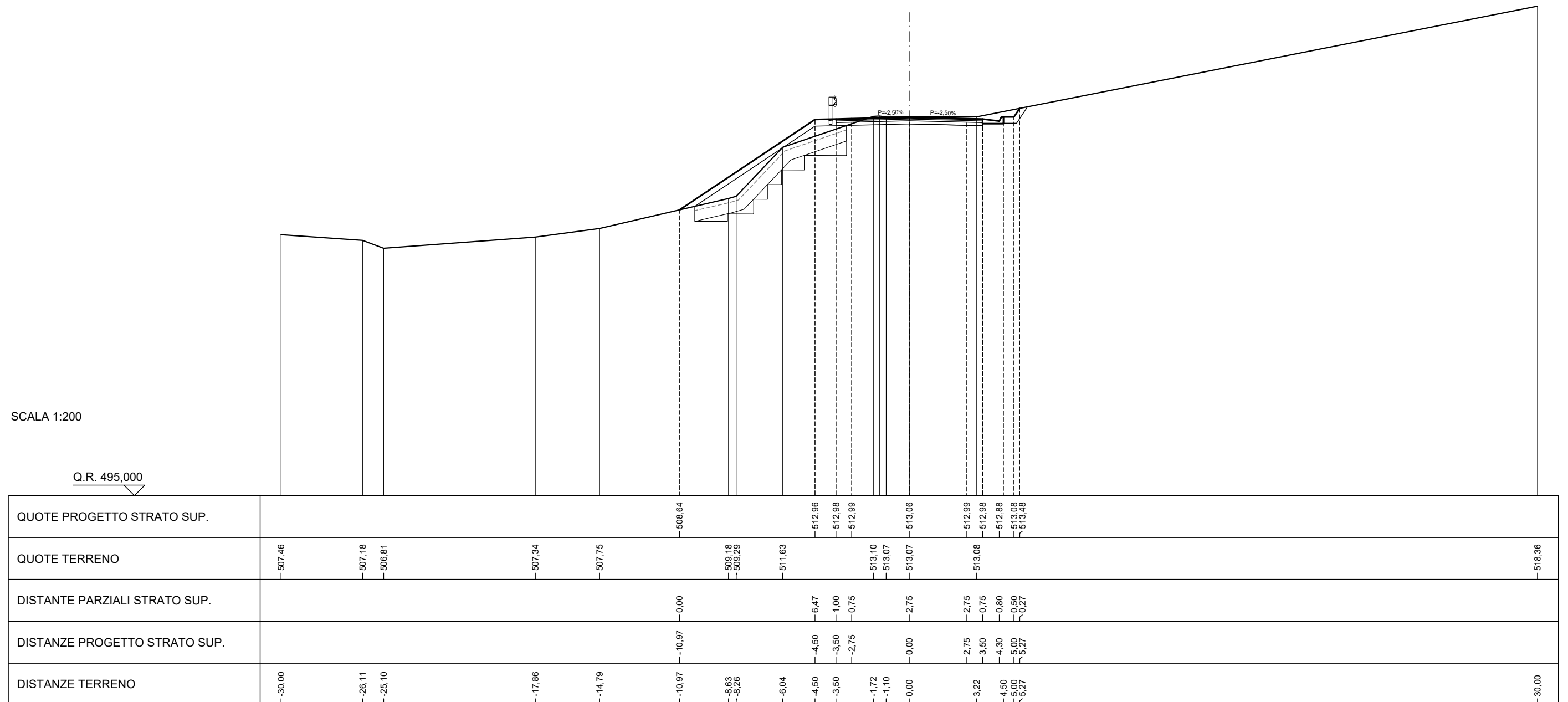
QUOTE PROGETTO STRATO SUP.																																			
QUOTE TERRENO	509,97		509,87	509,87	509,59	509,53	509,61	509,71	511,02	511,67	512,96	514,21	514,23	514,18	514,28	514,28	514,03	513,87	513,83	514,27	514,93	513,73	513,93	515,03				515,85	515,91			516,24	519,87	519,91	520,83
DISTANTE PARZIALI STRATO SUP.											0,00	1,86	1,00	0,75		2,75		2,75	0,75	0,80	0,50	0,73													
DISTANZE PROGETTO STRATO SUP.											-6,36	-4,50	-3,50	-2,75		0,00		-2,75	-3,50	-4,30	-5,00	-5,73													
DISTANZE TERRENO	-30,00		-20,91	-18,50	-15,86	-15,72	-14,05	-13,71	-11,40	-10,74	-6,36	-4,50	-3,50	-1,90	0,00			3,51	4,39	5,00	5,73								17,77	19,15		23,74	25,66	26,38	30,00

SCAVI E BONIFICHE	
STERRO	4,89 m ²
SCOTICO	8,48 m
BONIFICA	5,93 m ²
PIANO DI POSA IN TRINCEA	3,50 m
RILEVATI	
GRADONATURA	2,23 m ²
RILEVATO	2,46 m ²
TERRENO VEGETALE	13,06 m
SOVRASTRUTTURA STRADALE	
STRATO DI MISTO GRANULARE	1,05 m ²
STRATO DI USURA	7,00 m
STRATO DI BINDER	7,00 m
STRATO DI BASE	7,00 m

SEZIONE N. 49
 PROGRESSIVA 773,425
 QUOTA PROGETTO 513,063

SCALA 1:200

Q.R. 495,000

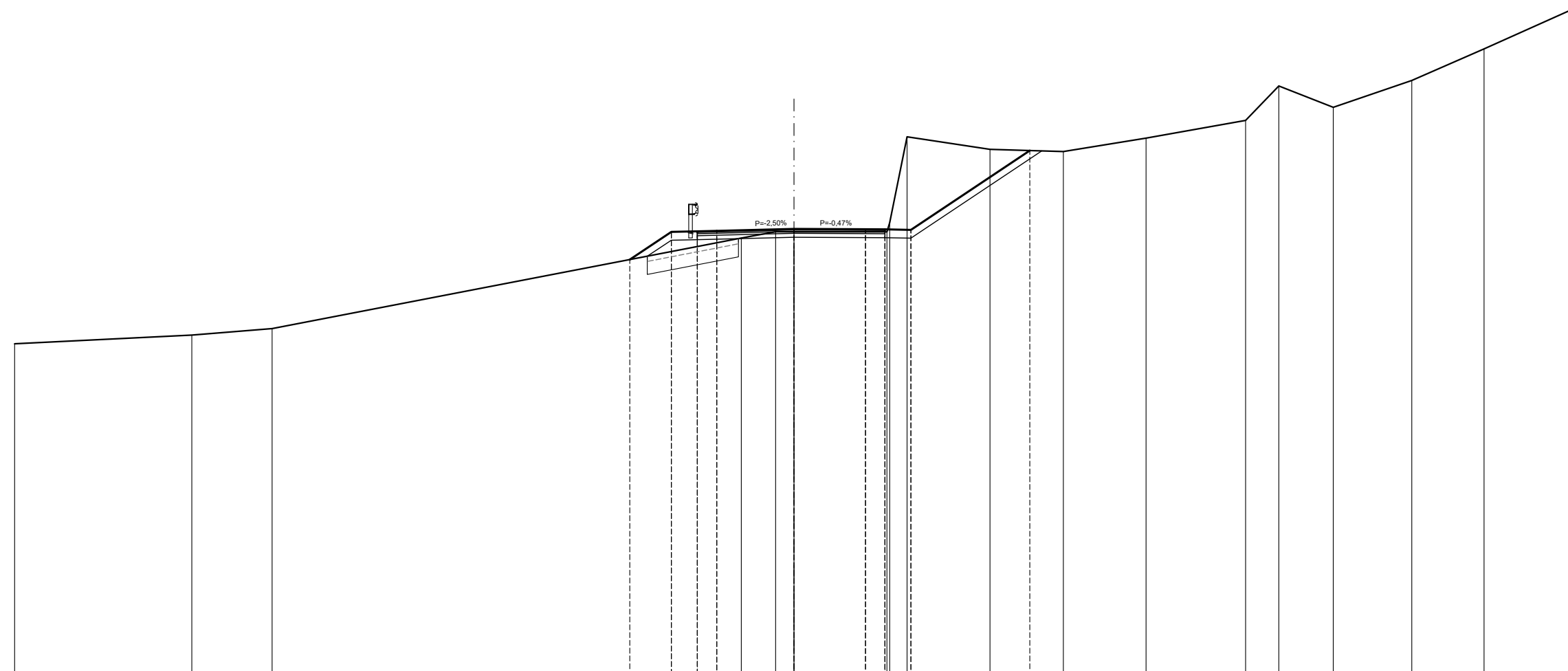


SCAVI E BONIFICHE	
STERRO	12,60 m ²
SCOTICO	3,51 m
BONIFICA	1,75 m ²
RILEVATI	
RILEVATO	3,22 m ²
TERRENO VEGETALE	9,43 m
SOVRASTRUTTURA STRADALE	
STRATO DI MISTO GRANULARE	1,08 m ²
STRATO DI USURA	7,22 m
STRATO DI BINDER	7,22 m
STRATO DI BASE	7,22 m

SEZIONE N. 55
PROGRESSIVA 900,000
QUOTA PROGETTO 507,178

SCALA 1:200

Q.R. 490,000



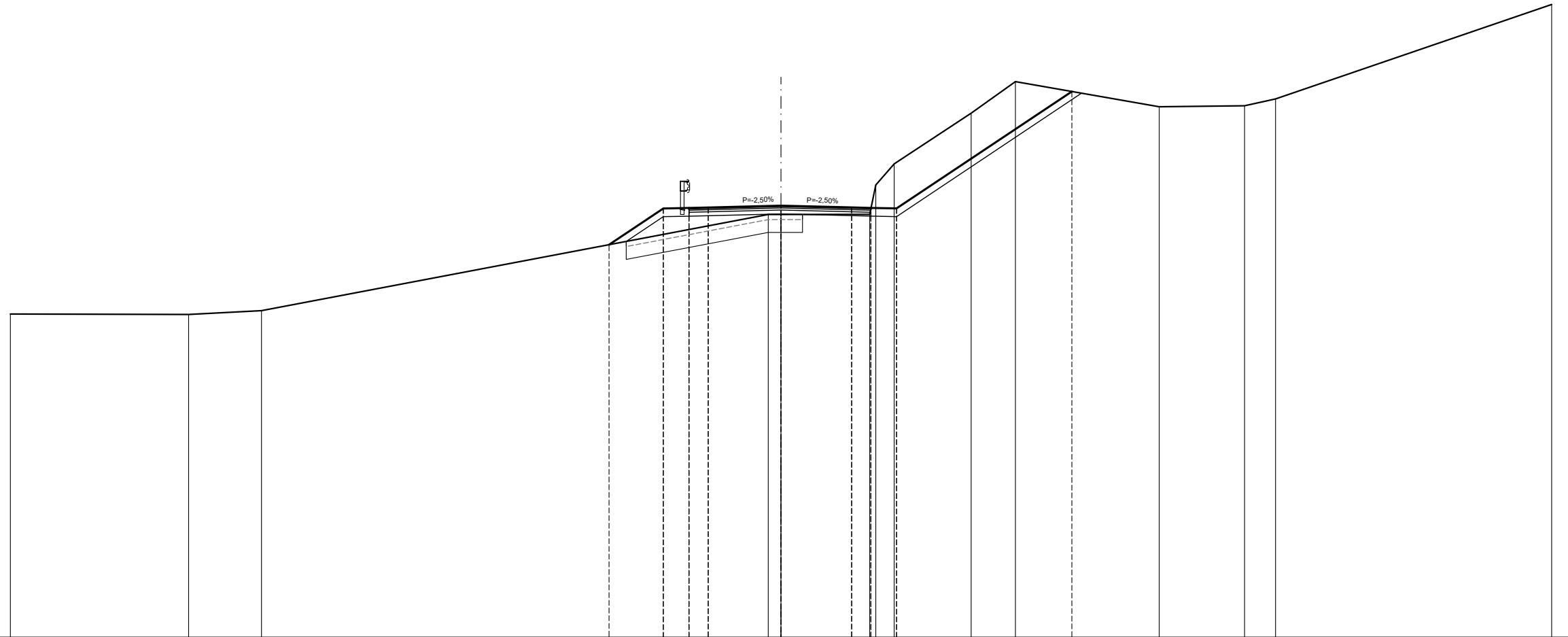
QUOTE PROGETTO STRATO SUP.																															
QUOTE TERRENO	-502,76		-503,10		-503,34		-506,00	-507,06	-507,08	-507,10	-506,83	-507,07	-507,06	-507,16	-507,14		-510,19		-510,16		-510,67		-511,35	-512,68	-511,86	-512,89	-514,11	-515,65			
DISTANTE PARZIALI STRATO SUP.							0,00	1,60	1,00	0,75		2,97		0,75	1,00			4,58													
DISTANZE PROGETTO STRATO SUP.							-6,32	-4,72	-3,72	-2,97		0,00		-2,75	-3,50	-4,50		-9,08													
DISTANZE TERRENO	-30,00		-23,18		-20,09		-6,32	-4,72	-3,72	-2,03		-0,71	0,00		3,50	3,68	4,35	4,50		7,54	9,08	10,37		13,55		17,38	18,66	20,75	23,78	26,56	30,00

SCAVI E BONIFICHE	
STERRO	14,17 m ²
SCOTICO	6,86 m
BONIFICA	3,43 m ²
RILEVATI	
RILEVATO	6,73 m ²
TERRENO VEGETALE	12,74 m
SOVRASTRUTTURA STRADALE	
STRATO DI MISTO GRANULARE	1,06 m ²
STRATO DI USURA	7,08 m
STRATO DI BINDER	7,08 m
STRATO DI BASE	7,08 m

SEZIONE N. 56
PROGRESSIVA 914,729
QUOTA PROGETTO 506,794

SCALA 1:200

Q.R. 490,000



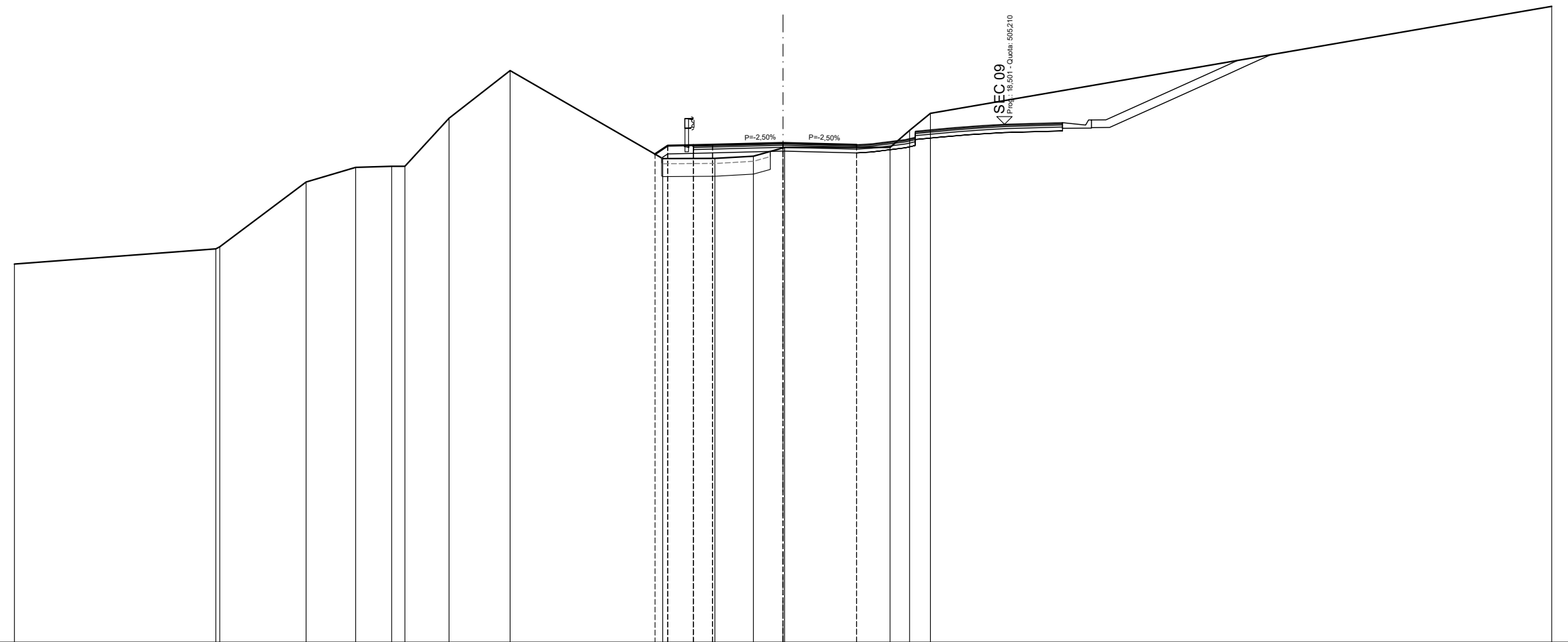
QUOTE PROGETTO STRATO SUP.					505,28	506,68	506,70	506,72	506,79	506,73	506,71	506,69		511,24						
QUOTE TERRENO	502,58	502,56	502,71						506,45	506,45	506,46	507,60	508,42	510,39	511,62		510,64	510,68	510,95	514,62
DISTANTE PARZIALI STRATO SUP.					0,00	2,11	1,00	0,75	2,83	2,75	0,75	1,00				6,82				
DISTANZE PROGETTO STRATO SUP.					6,70	4,58	3,58	2,83	0,00	2,75	3,50	4,50				11,32				
DISTANZE TERRENO	30,00	23,06	20,22		6,70	4,58	3,58	2,83	0,50	0,00	3,45	3,69	4,41	7,40	9,13	11,32	14,72	18,05	19,25	30,00

SCAVI E BONIFICHE	
STERRO	0,55 m ²
SCOTICO	4,24 m
BONIFICA	2,12 m ²
RILEVATI	
RILEVATO	3,70 m ²
TERRENO VEGETALE	1,60 m
SOVRASTRUTTURA STRADALE	
STRATO DI MISTO GRANULARE	0,96 m ²
STRATO DI USURA	6,37 m
STRATO DI BINDER	6,37 m
STRATO DI BASE	6,37 m

SEZIONE N. 58
 PROGRESSIVA 964,365
 QUOTA PROGETTO 504,483

SCALA 1:200

Q.R. 485,000



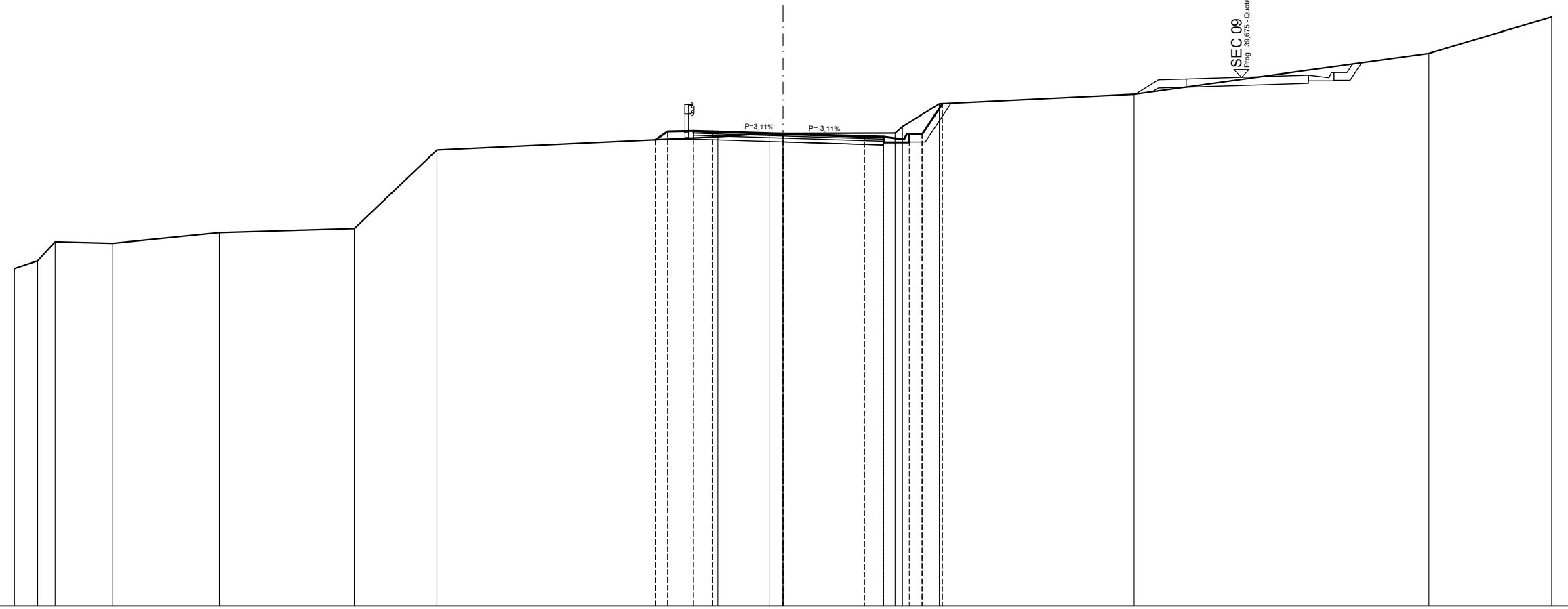
QUOTE PROGETTO STRATO SUP.										504,04	504,38	504,40	504,41	504,48	504,41	504,41						
QUOTE TERRENO	-499,76	500,35 500,43	502,96	503,53	503,57 503,57	505,45	507,31			503,87	503,88	503,97	504,29 504,31		504,31	504,97	505,64					509,81
DISTANTE PARZIALI STRATO SUP.										0,00	0,50	1,00	0,75	2,75	2,87	0,00						
DISTANZE PROGETTO STRATO SUP.										-5,00	-4,50	-3,50	-2,75	0,00	2,87	2,87						
DISTANZE TERRENO	-30,00	-22,14 -21,99	-18,62	-16,68	-15,27 -14,76	-13,04	-10,65			-5,00	-4,50	-3,50	-2,66	-1,16	0,00	0,06	-4,18	-4,94	-5,75			-30,00

SCAVI E BONIFICHE	
STERRO	4,01 m ²
PIANO DI POSA IN TRINCEA	3,93 m
RILEVATI	
TERRENO VEGETALE	3,52 m
SOVRASTRUTTURA STRADALE	
STRATO DI MISTO GRANULARE	1,11 m ²
STRATO DI USURA	7,43 m
STRATO DI BINDER	7,43 m
STRATO DI BASE	7,43 m

SEZIONE N. 59
 PROGRESSIVA 985,153
 QUOTA PROGETTO 503,438

SCALA 1:200

Q.R. 485,000



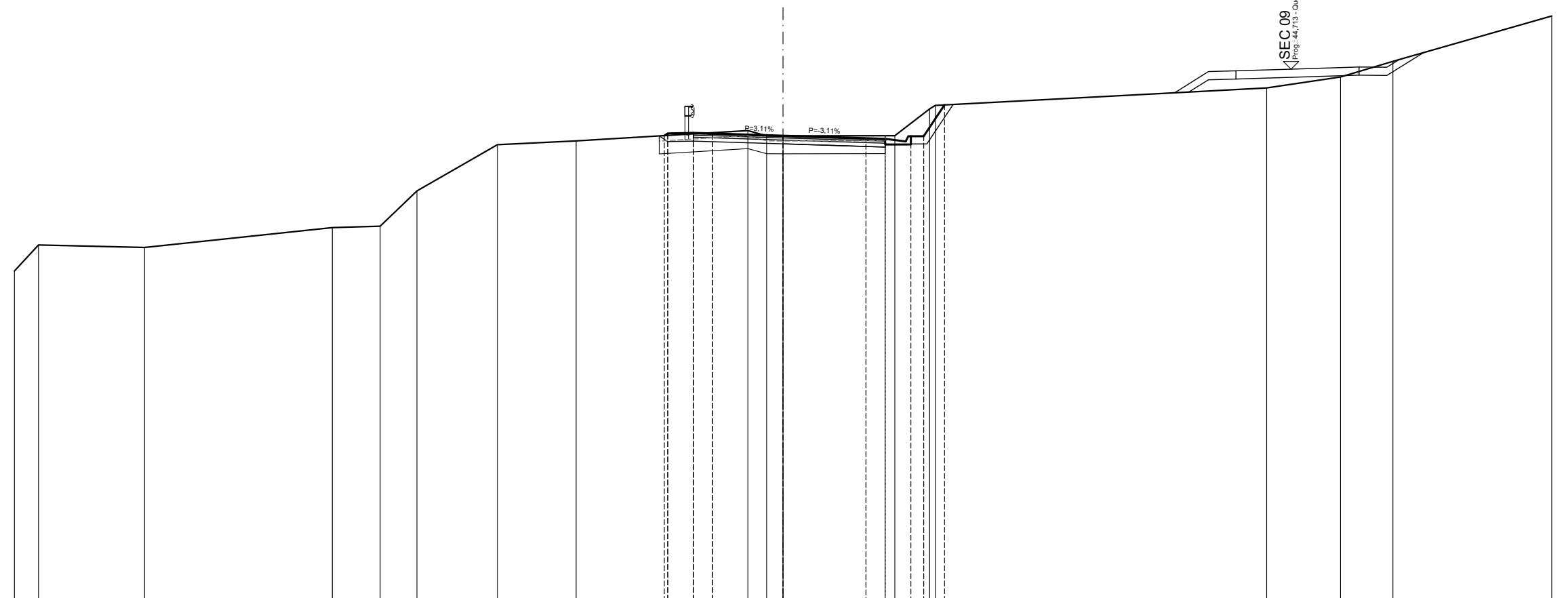
QUOTE PROGETTO STRATO SUP.									503,20	503,53	503,55	503,52		503,44		503,34	503,32	503,22	503,42	504,61								
QUOTE TERRENO	-498,17	-498,47	-499,21	-499,16	-499,58	-499,73	-502,80					-503,32		-503,45	-503,45				-503,46	-503,72	-504,60					-504,98	-506,57	-508,00
DISTANTE PARZIALI STRATO SUP.									0,00	0,49	1,00	0,75		2,75		3,18	0,75	0,80	0,50	0,80								
DISTANZE PROGETTO STRATO SUP.									-4,99	-4,50	-3,50	-2,75		0,00		-3,18	-3,93	4,73	-5,43	6,10	6,22							
DISTANZE TERRENO	-30,00	-29,09	-28,41	-26,17	-22,00	-16,73	-13,51		-4,99	-4,50	-3,50	-2,54		-0,54	0,00			-4,37	-4,93	-5,43	6,10	6,22				-13,70	-25,21	-30,00

SCAVI E BONIFICHE	
STERRO	4,96 m ²
BONIFICA	3,06 m ²
PIANO DI POSA IN TRINCEA	3,99 m
RILEVATI	
RILEVATO	3,09 m ²
TERRENO VEGETALE	3,13 m
SOVRASTRUTTURA STRADALE	
STRATO DI MISTO GRANULARE	1,12 m ²
STRATO DI USURA	7,49 m
STRATO DI BINDER	7,49 m
STRATO DI BASE	7,49 m

SEZIONE N. 60
 PROGRESSIVA 991,040
 QUOTA PROGETTO 503,154

SCALA 1:200

Q.R. 485,000



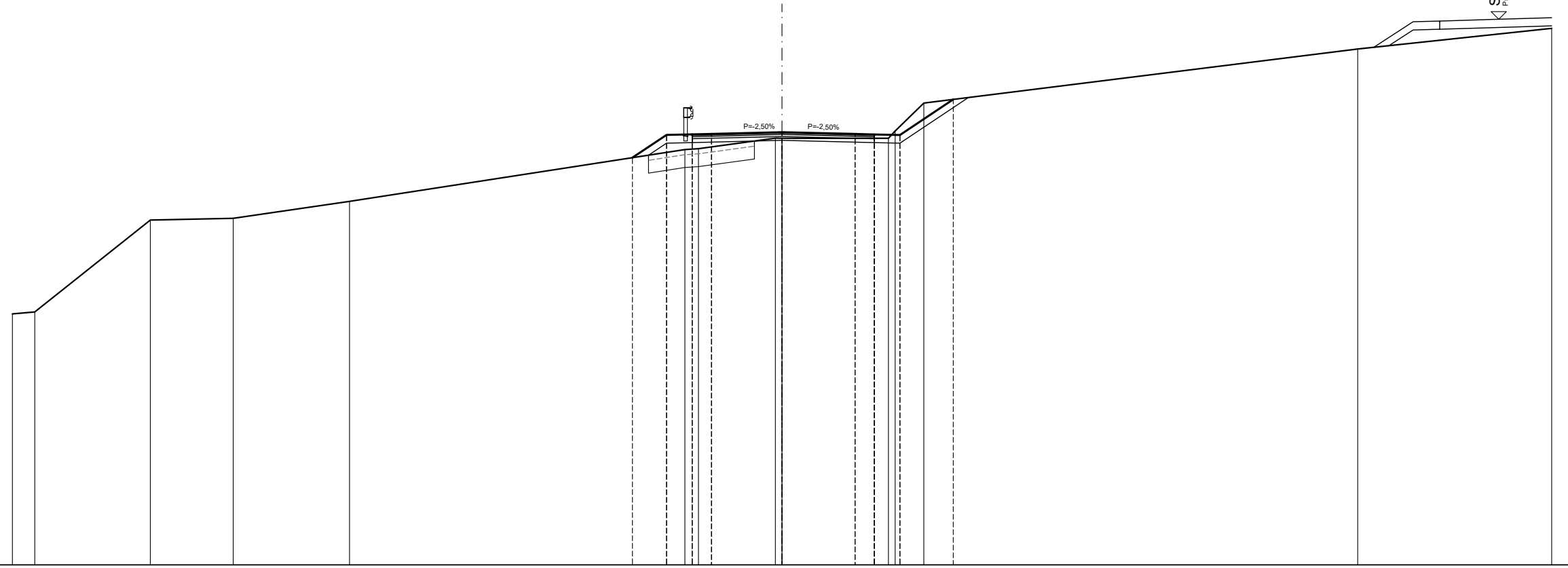
QUOTE PROGETTO STRATO SUP.										503,16 503,24	503,26	503,24		503,15		503,05	503,03	502,93	503,13	504,35								
QUOTE TERRENO	-497,87	-498,89	-498,79		-499,57	-499,62	-501,00	-502,80	-502,95					503,35	503,15	503,15		503,15	503,13	504,20	504,34		505,01	505,44	506,05	507,82		
DISTANTE PARZIALI STRATO SUP.										0,00	0,13	1,00	0,75		2,75		3,24	0,75	0,80	0,50	0,82							
DISTANZE PROGETTO STRATO SUP.										-4,63	-4,50	-3,50	-2,75		-0,00		-3,24	-3,99	-4,79	-5,49	-6,30							
DISTANZE TERRENO	-30,00	-29,06	-24,92		-17,59	-15,72	-14,29	-11,15	-8,07	-4,63	-4,50	-3,50	-2,75		-1,37	-0,64	0,00		4,36	4,99	5,49	5,94	6,30		18,87	21,76	23,80	30,00

SCAVI E BONIFICHE	
STERRO	2,37 m²
SCOTICO	4,13 m
BONIFICA	2,06 m²
RILEVATI	
RILEVATO	3,64 m²
TERRENO VEGETALE	6,09 m
SOVRASTRUTTURA STRADALE	
STRATO DI MISTO GRANULARE	1,06 m²
STRATO DI USURA	7,10 m
STRATO DI BINDER	7,10 m
STRATO DI BASE	7,10 m

SEZIONE N. 62
 PROGRESSIVA 1017,716
 QUOTA PROGETTO 501,868

SCALA 1:200

Q.R. 485,000



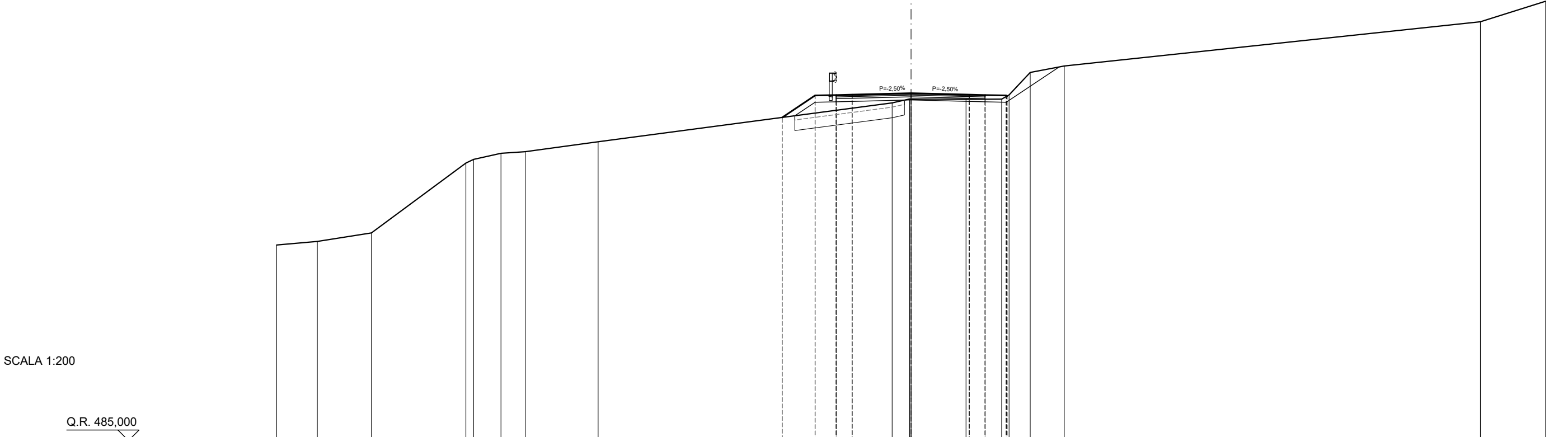
QUOTE PROGETTO STRATO SUP.																				
QUOTE TERRENO	-494,78	-494,86	-498,44	-498,51	-499,17		-500,87	-501,76	-501,78	-501,80	-501,87	-501,87	-501,80	-501,78	-501,76	-503,00	-503,14	-505,11	-505,91	
DISTANTE PARZIALI STRATO SUP.							0,00	1,33	1,00	0,75	2,75		2,85	0,75	1,00		2,08			
DISTANZE PROGETTO STRATO SUP.							-5,83	-4,50	-3,50	-2,75	0,00		-2,85	-3,60	-4,60		-6,67			
DISTANZE TERRENO	-30,00	-29,13	-24,62	-21,39	-16,86		-5,83	-4,50	-3,79	-3,26	-0,26	0,00		3,60	4,15	4,60	5,53	6,67	22,44	30,00

SCAVI E BONIFICHE	
STERRO	1,38 m ²
SCOTICO	5,18 m
BONIFICA	2,59 m ²
RILEVATI	
RILEVATO	5,05 m ²
TERRENO VEGETALE	3,92 m
SOVRASTRUTTURA STRADALE	
STRATO DI MISTO GRANULARE	1,06 m ²
STRATO DI USURA	7,04 m
STRATO DI BINDER	7,04 m
STRATO DI BASE	7,04 m

SEZIONE N. 63
 PROGRESSIVA 1026,948
 QUOTA PROGETTO 501,422

SCALA 1:200

Q.R. 485,000



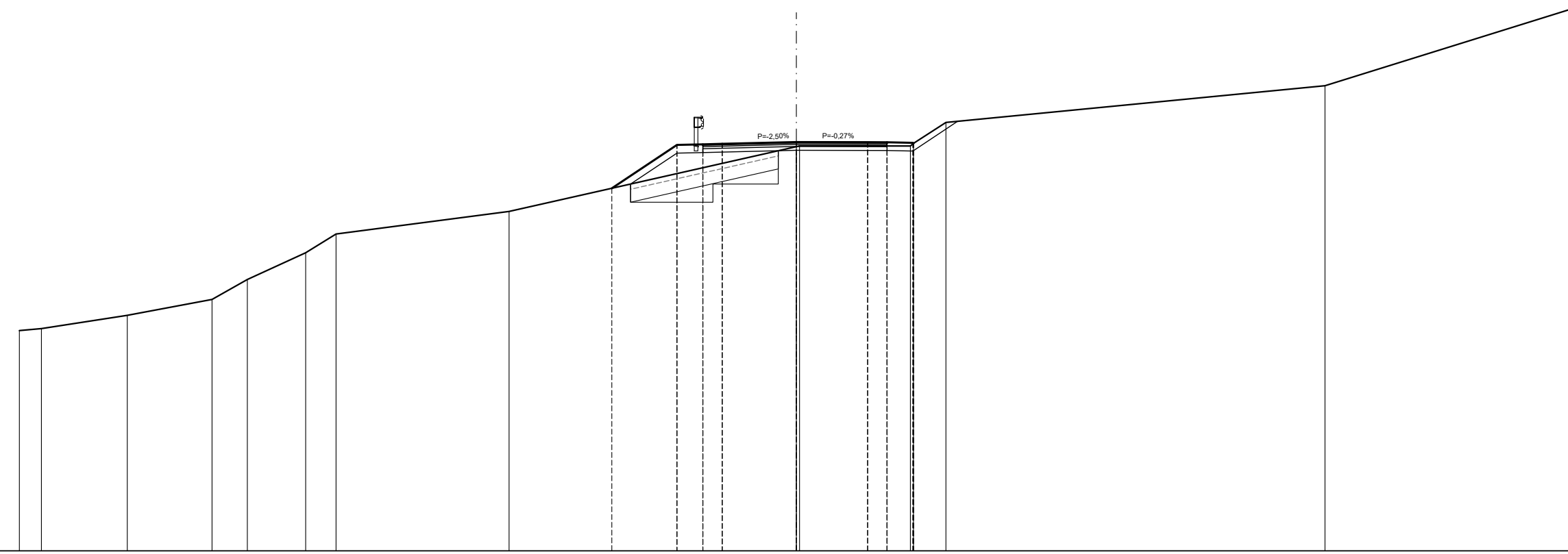
QUOTE PROGETTO STRATO SUP.									500,28	501,31	501,33	501,35		501,42		501,35	501,33	501,31	501,29										
QUOTE TERRENO	494,25	494,42	494,82	498,12	498,29	498,58	498,66		499,12					500,96	501,15	501,15		501,13		501,14	501,34	502,40		502,71			504,80	505,77	
DISTANTE PARZIALI STRATO SUP.									0,00	1,56	1,00	0,75		2,79		2,75	0,75	1,00	0,04										
DISTANZE PROGETTO STRATO SUP.									-6,09	-4,54	-3,54	-2,79		-0,00		-2,75	-3,50	-4,50	-1,54										
DISTANZE TERRENO	-30,00	-28,07	-25,51	-21,05	-20,88	-19,39	-18,24		-14,80		-6,09	-4,54	-3,54		-0,89	-0,07	0,00		-2,60	-3,50	-4,28	-4,63	-5,63		-7,24			-26,92	-30,00

SCAVI E BONIFICHE	
STERRO	1,24 m ²
SCOTICO	5,70 m
BONIFICA	2,85 m ²
RILEVATI	
GRADONATURA	1,90 m ²
RILEVATO	6,24 m ²
TERRENO VEGETALE	5,06 m
SOVRASTRUTTURA STRADALE	
STRATO DI MISTO GRANULARE	1,07 m ²
STRATO DI USURA	7,11 m
STRATO DI BINDER	7,11 m
STRATO DI BASE	7,11 m

SEZIONE N. 64
 PROGRESSIVA 1040,000
 QUOTA PROGETTO 500,793

SCALA 1:200

Q.R. 485,000



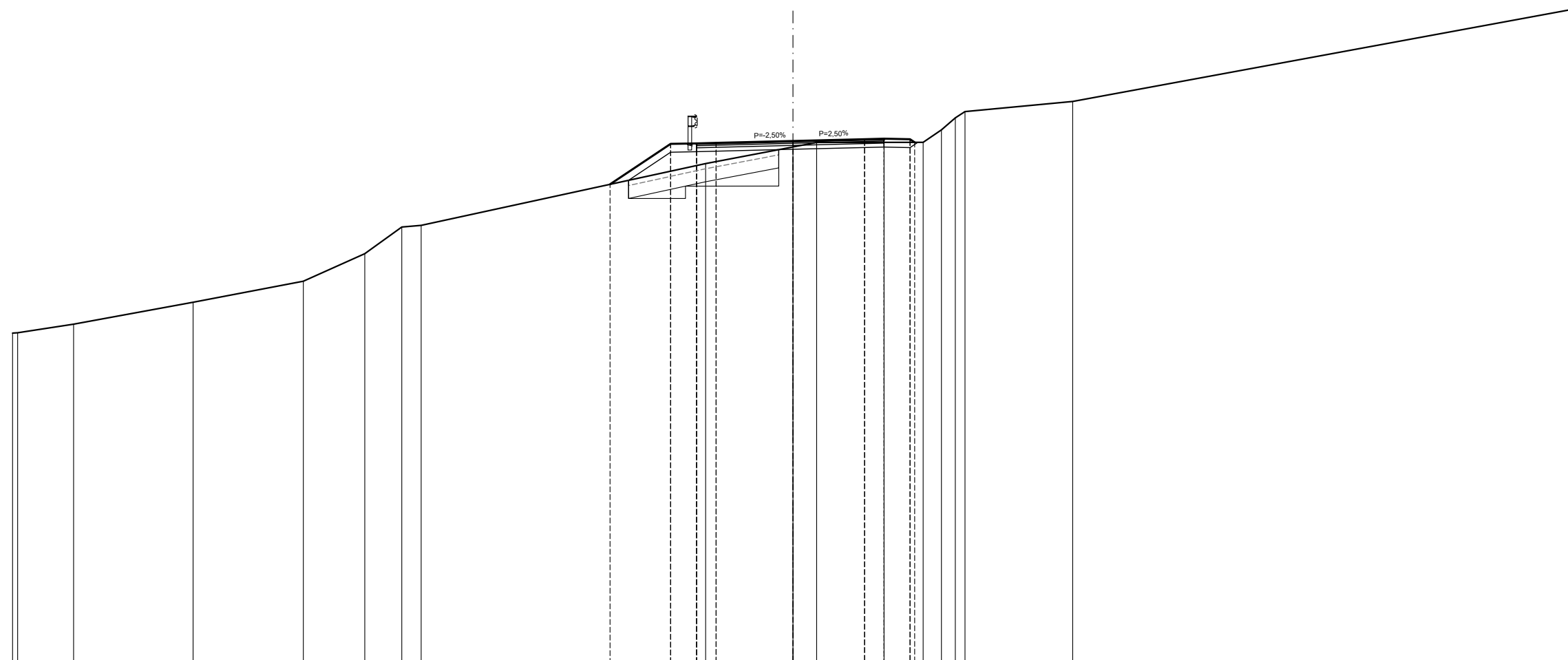
QUOTE PROGETTO STRATO SUP.									499,00	500,68	500,70	500,72	500,79	500,79	500,78	500,76	500,75					
QUOTE TERRENO	493,51	493,58	494,10	494,71	495,48	496,51	497,24		498,11				500,61	500,64		500,74	500,75	501,55	502,97			505,96
DISTANTE PARZIALI STRATO SUP.									0,00	2,51	1,00	0,75	2,86	2,75	0,75	1,00	0,03					
DISTANZE PROGETTO STRATO SUP.									7,13	4,61	3,61	2,86	0,00	2,75	3,50	4,50	4,53					
DISTANZE TERRENO	30,00	29,15	25,83	22,56	21,20	18,95	17,77		11,09	7,13	4,61	3,61	0,00	0,12	3,50	4,40	4,53	5,78	20,41			30,00

SCAVI E BONIFICHE	
STERRO	0,94 m ²
SCOTICO	5,77 m
BONIFICA	2,89 m ²
RILEVATI	
GRADONATURA	1,80 m ²
RILEVATO	6,08 m ²
TERRENO VEGETALE	5,02 m
SOVRASTRUTTURA STRADALE	
STRATO DI MISTO GRANULARE	1,08 m ²
STRATO DI USURA	7,21 m
STRATO DI BINDER	7,21 m
STRATO DI BASE	7,21 m

SEZIONE N. 65
 PROGRESSIVA 1056,181
 QUOTA PROGETTO 500,012

SCALA 1:200


Q.R. 480,000



QUOTE PROGETTO STRATO SUP.																										
QUOTE TERRENO	492,63	492,64	492,97	493,81	494,62	495,68	496,71	496,77		498,35	499,90	499,92	499,94	500,01	499,95		500,08	500,10	500,08	499,96	500,44	500,90	501,14		501,53	505,08
DISTANTE PARZIALI STRATO SUP.										0,00	2,33	1,00	0,75	2,96			2,75	0,75	1,00	0,18						
DISTANZE PROGETTO STRATO SUP.										7,03	4,71	3,71	2,96	0,00	0,91		2,75	3,50	4,50	4,68						
DISTANZE TERRENO	30,00	29,81	27,65	23,06	18,82	16,46	15,04	14,29		7,03	4,71	3,71	3,36	0,00	0,91		3,50	4,50	5,00	4,68	5,70	6,24	6,61		10,75	30,00

SCAVI E BONIFICHE	
STERRO	3,83 m ²
SCOTICO	5,19 m
BONIFICA	2,60 m ²
PIANO DI POSA IN TRINCEA	3,50 m
RILEVATI	
GRADONATURA	1,39 m ²
RILEVATO	5,58 m ²
TERRENO VEGETALE	6,96 m
SOVRASTRUTTURA STRADALE	
STRATO DI MISTO GRANULARE	1,09 m ²
STRATO DI USURA	7,25 m
STRATO DI BINDER	7,25 m
STRATO DI BASE	7,25 m

SEZIONE N. 66
 PROGRESSIVA 1080,751
 QUOTA PROGETTO 498,827



SCALA 1:200

Q.R. 480,000

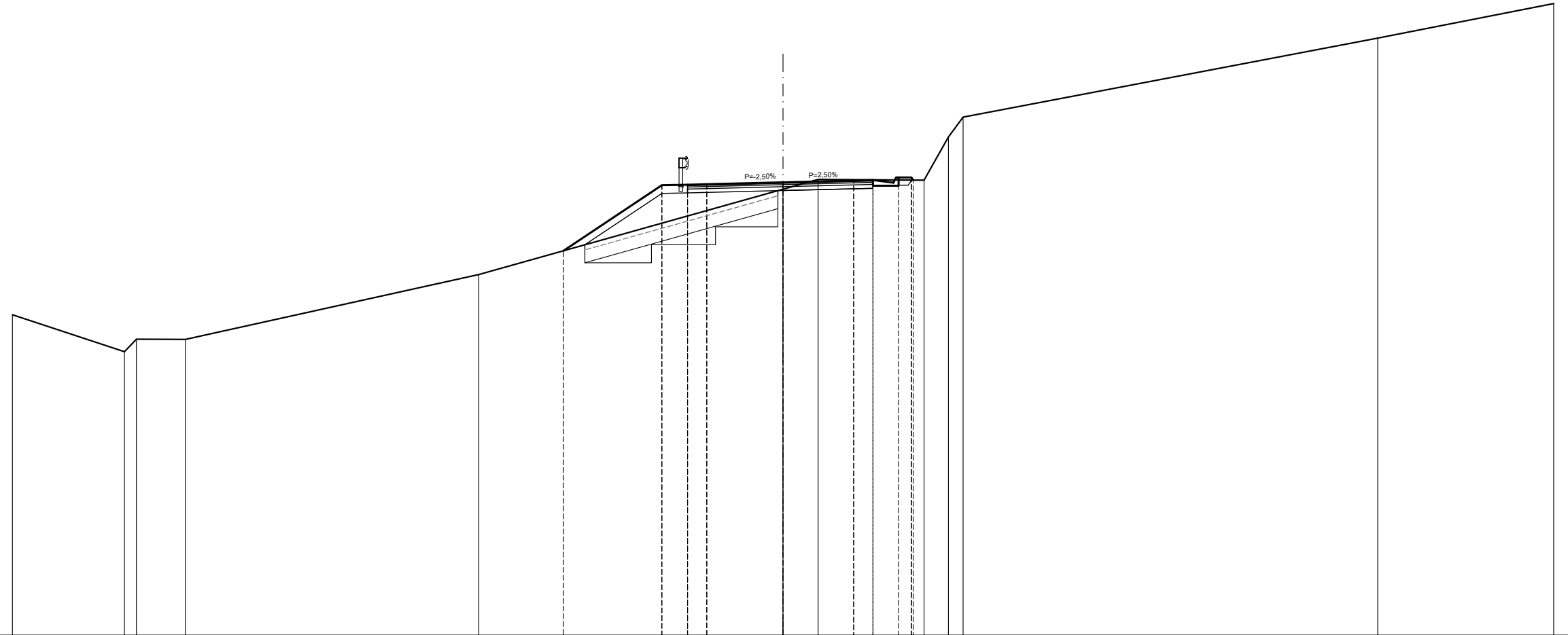
QUOTE PROGETTO STRATO SUP.																																												
QUOTE TERRENO	-491,45	-491,23	-491,29	-491,36		-492,18				-495,37	-496,21	-497,11	-497,29	-498,71	-498,73	-498,75		-498,27	-498,80	-499,01		-498,90	-498,91	-498,81	-499,01	-499,85	-501,44					-501,12	-501,45									-505,11		
DISTANTE PARZIALI STRATO SUP.													0,00	2,14	1,00	0,75			3,00			2,75	0,75	0,80	0,50	1,60																		
DISTANZE PROGETTO STRATO SUP.													-6,89	-4,75	-3,75	-3,00			0,00			-2,75	-3,50	-4,30	-5,00	-6,60																		
DISTANZE TERRENO	-30,00	-29,35	-28,56	-28,04		-23,45				-10,96	-9,11	-7,82	-6,89	-4,75	-3,75	-3,00		-1,72	0,00	-0,65			4,50	5,00	5,25	6,21	6,60							12,30	14,03							-30,00		

SCAVI E BONIFICHE	
STERRO	1,41 m ²
SCOTICO	7,51 m
BONIFICA	3,76 m ²
PIANO DI POSA IN TRINCEA	3,50 m
RILEVATI	
GRADONATURA	1,83 m ²
RILEVATO	9,60 m ²
TERRENO VEGETALE	6,22 m
SOVRASTRUTTURA STRADALE	
STRATO DI MISTO GRANULARE	1,08 m ²
STRATO DI USURA	7,22 m
STRATO DI BINDER	7,22 m
STRATO DI BASE	7,22 m

SEZIONE N. 67
PROGRESSIVA 1105,320
QUOTA PROGETTO 497,642

SCALA 1:200

Q.R. 480,000



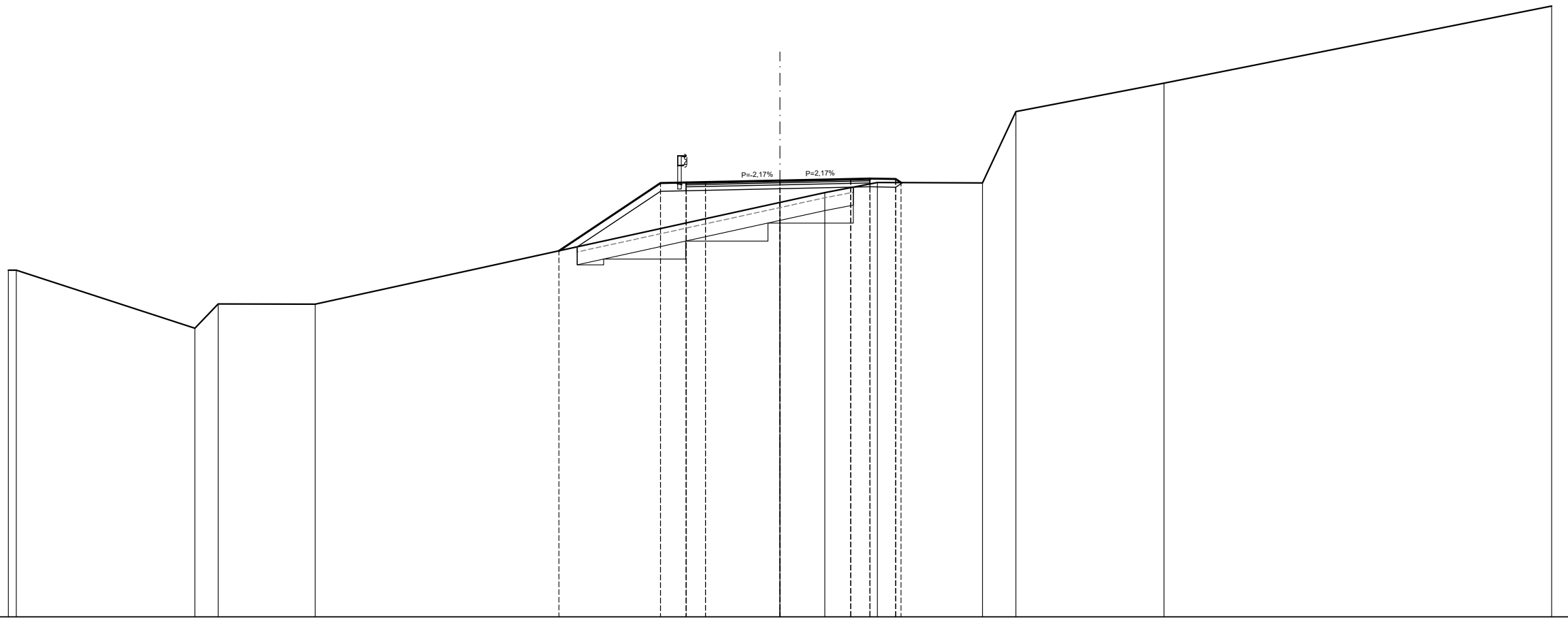
QUOTE PROGETTO STRATO SUP.																					
QUOTE TERRENO	-492,49	-491,04	-491,53	-491,52		-494,05	-494,98	-497,53	-497,55	-497,57	-497,64	-497,71	-497,73	-497,63	-497,73	-499,41	-500,18		-503,26	-504,60	
DISTANTE PARZIALI STRATO SUP.							0,00	3,83	1,00	0,75	2,97	2,75	0,75	0,80	0,07						
DISTANZE PROGETTO STRATO SUP.							-8,54	-4,72	-3,72	-2,97	-0,00	-2,75	-3,50	-4,30	-5,00	-5,07					
DISTANZE TERRENO	-30,00	-25,64	-25,17	-23,27		-11,84	-8,54	-4,72	-3,72	-2,97	-0,00	-1,37	-2,75	-4,50	-5,00	-5,49	-6,44	-7,01		-23,15	-30,00

SCAVI E BONIFICHE	
STERRO	0,23 m ²
SCOTICO	10,73 m
BONIFICA	5,37 m ²
RILEVATI	
GRADONATURA	3,54 m ²
RILEVATO	15,20 m ²
TERRENO VEGETALE	7,00 m
SOVRASTRUTTURA STRADALE	
STRATO DI MISTO GRANULARE	1,07 m ²
STRATO DI USURA	7,15 m
STRATO DI BINDER	7,15 m
STRATO DI BASE	7,15 m

SEZIONE N. 68
PROGRESSIVA 1120,000
QUOTA PROGETTO 496,961

SCALA 1:200

Q.R. 480,000



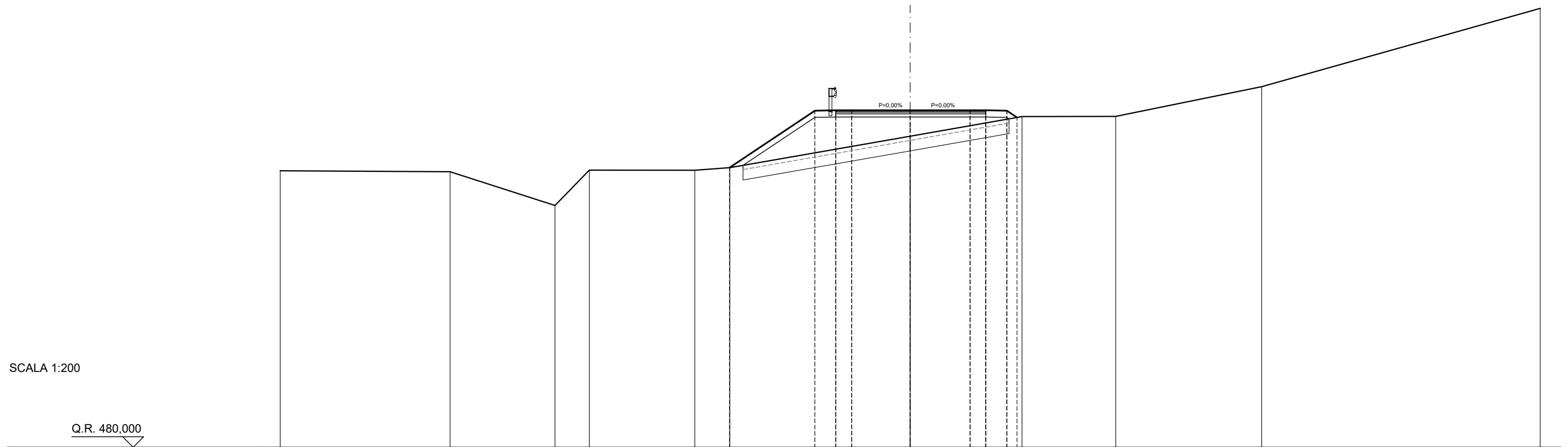
QUOTE PROGETTO STRATO SUP.					-494,23	-496,86	-496,88	-496,90		-496,96	-497,02	-497,04	-497,02	-496,88							
QUOTE TERRENO	-493,48 -493,47		-491,22	-492,16	-492,15					-496,11	-495,49	-496,88		-496,87	-499,64				500,75	503,74	
DISTANTE PARZIALI STRATO SUP.					0,00	3,95	1,00	0,75		2,90	2,75	0,75	1,00	0,21							
DISTANZE PROGETTO STRATO SUP.					-8,60	-4,65	-3,65	-2,90		0,00	-2,75	-3,50	-4,50	-4,71							
DISTANZE TERRENO	-30,00 -29,69		-22,75	-21,84	-18,07					0,00	1,74	3,50	3,79	4,50	4,71		7,87	9,17		14,93	30,00

SCAVI E BONIFICHE	
SCOTICO	12,66 m
BONIFICA	6,33 m ²
RILEVATI	
RILEVATO	20,03 m ²
TERRENO VEGETALE	7,47 m
SOVRASTRUTTURA STRADALE	
STRATO DI MISTO GRANULARE	1,07 m ²
STRATO DI USURA	7,14 m
STRATO DI BINDER	7,14 m
STRATO DI BASE	7,14 m

SEZIONE N. 69
 PROGRESSIVA 1141,699
 QUOTA PROGETTO 496,032

SCALA 1:200

Q.R. 480,000



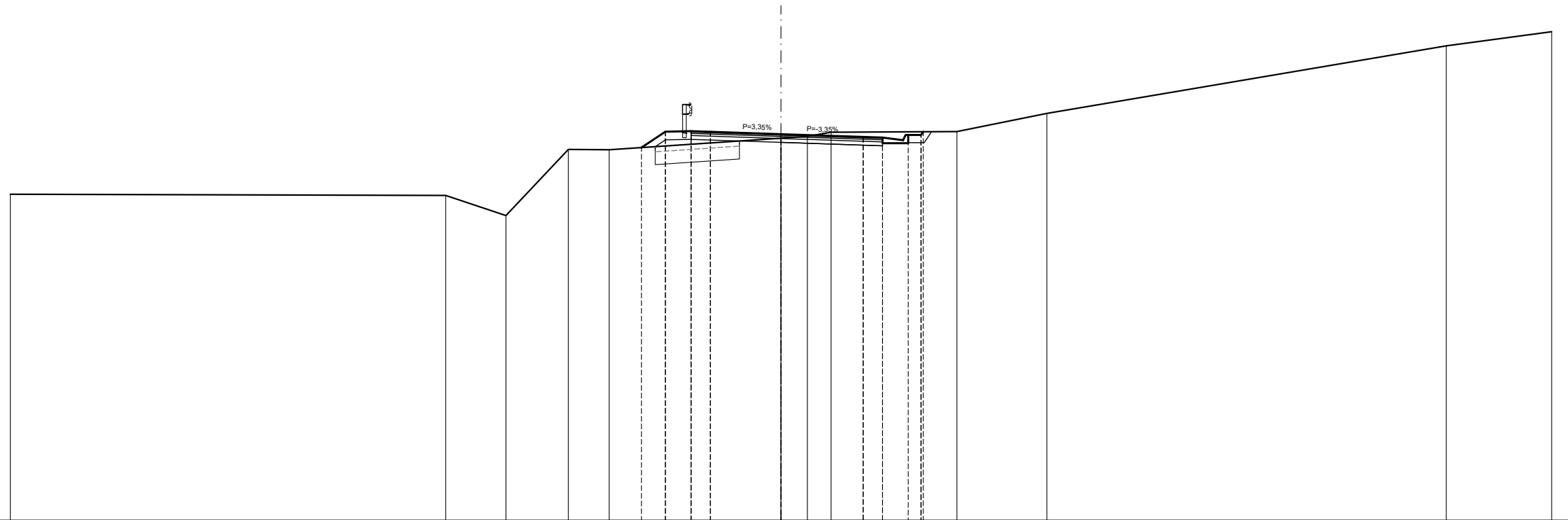
QUOTE PROGETTO STRATO SUP.									493.30	496.01	496.03	496.03	496.03	496.03	496.03	496.01	495.88					
QUOTE TERRENO	483.15		483.11		481.50	483.18		483.18	483.30	483.30			484.80				485.73	485.74		487.15	500.88	
DISTANTE PARZIALI STRATO SUP.									0.00	4.07	1.00	0.75		2.79	2.85	0.75	1.00	0.48				
DISTANZE PROGETTO STRATO SUP.									8.60	4.54	3.54	2.79		0.00	2.85	3.60	4.60	5.09				
DISTANZE TERRENO	30.00		21.91		16.91	15.28		10.26	8.60	4.54	3.54	2.79		0.00	3.60	4.60	5.09	5.32		9.79	16.74	30.00

SCAVI E BONIFICHE	
STERRO	2,45 m ²
SCOTICO	3,28 m
BONIFICA	1,64 m ²
PIANO DI POSA IN TRINCEA	3,95 m
RILEVATI	
RILEVATO	2,73 m ²
TERRENO VEGETALE	2,77 m
SOVRASTRUTTURA STRADALE	
STRATO DI MISTO GRANULARE	1,12 m ²
STRATO DI USURA	7,45 m
STRATO DI BINDER	7,45 m
STRATO DI BASE	7,45 m

SEZIONE N. 70
PROGRESSIVA 1166,087
QUOTA PROGETTO 495,026

SCALA 1:200

Q.R. 480,000



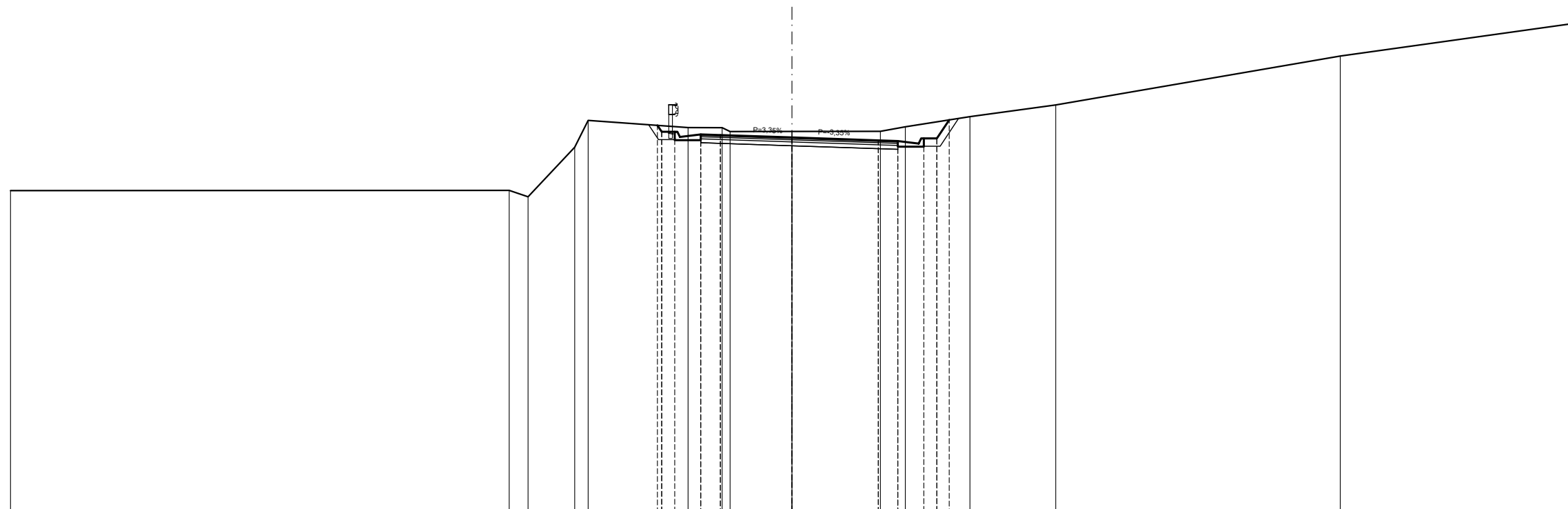
QUOTE PROGETTO STRATO SUP.									494,50	495,12	495,14	495,12		495,03		494,92	494,89	494,79	494,99	495,12							
QUOTE TERRENO	492,69		492,64	491,86	494,43	494,42								494,87	494,94	495,10					495,13		495,83		495,46	495,01	
DISTANTE PARZIALI STRATO SUP.								0,00	0,93	1,00	0,75		2,75		3,20	0,75	0,80	0,50	0,08								
DISTANZE PROGETTO STRATO SUP.								-5,43	-4,50	-3,50	-2,75		0,00		-3,20	-3,95	-4,75	-5,45	-5,54								
DISTANZE TERRENO	-30,00		-13,05	-10,71	-8,28	-6,69		-5,43	-4,50	-3,50	-2,75		0,00	1,03	1,95		3,20	3,95	4,75	5,45	5,54		6,85		10,35	25,90	30,00

SCAVI E BONIFICHE	
STERRO	7,05 m ²
PIANO DI POSA IN TRINCEA	7,56 m
RILEVATI	
TERRENO VEGETALE	2,15 m
SOVRASTRUTTURA STRADALE	
STRATO DI MISTO GRANULARE	1,13 m ²
STRATO DI USURA	7,56 m
STRATO DI BINDER	7,56 m
STRATO DI BASE	7,56 m

SEZIONE N. 71
PROGRESSIVA 1181,987
QUOTA PROGETTO 494,367

SCALA 1:200

Q.R. 480,000



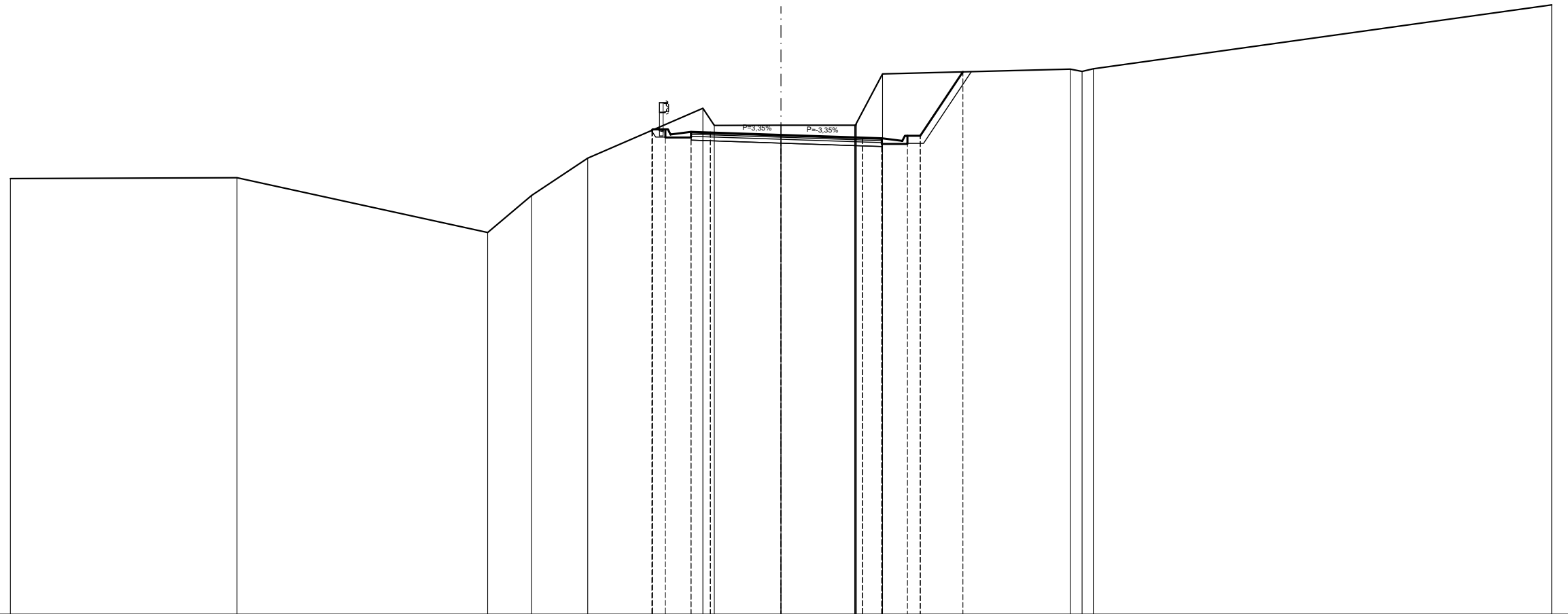
QUOTE PROGETTO STRATO SUP.					-494,83	-494,58	-494,38	-494,48	-494,46		-494,37		-494,26	-494,23	-494,13	-494,33	-495,04						
QUOTE TERRENO	-492,33					-492,34	-492,09		-493,99	-495,02			-494,60	-494,60	-494,77		-495,16		-495,61		-497,49		-498,74
DISTANTE PARZIALI STRATO SUP.																							
DISTANZE PROGETTO STRATO SUP.						-5,16	-4,50	-4,30	-3,99	-3,50	-2,75	-0,00		-3,31	-4,06	-4,86	-5,56	-6,03					
DISTANZE TERRENO	-30,00					-10,85	-10,13		-8,34	-7,82		-5,16	-4,50	-3,99	-3,50	-2,75	-2,38	-0,00					

SCAVI E BONIFICHE	
STERRO	14,54 m ²
PIANO DI POSA IN TRINCEA	7,42 m
RILEVATI	
TERRENO VEGETALE	4,03 m
SOVRASTRUTTURA STRADALE	
STRATO DI MISTO GRANULARE	1,11 m ²
STRATO DI USURA	7,42 m
STRATO DI BINDER	7,42 m
STRATO DI BASE	7,42 m

SEZIONE N. 72
PROGRESSIVA 1197,887
QUOTA PROGETTO 493,669

SCALA 1:200

Q.R. 475,000



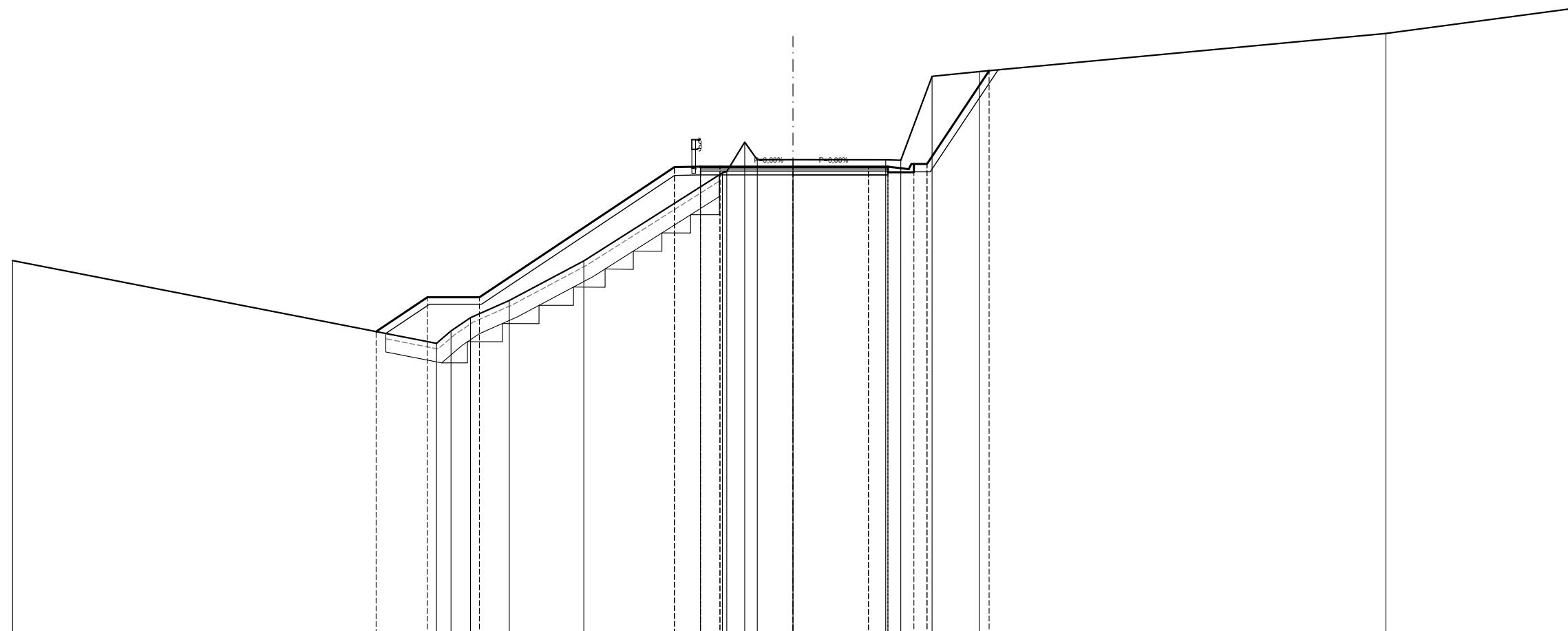
QUOTE PROGETTO STRATO SUP.						-493,85	-493,89	-493,69	-493,79	-493,76		-493,67		-493,66	-493,54	-493,44	-493,64	-496,12						
QUOTE TERRENO	-491,97	-492,00	-489,87	-491,31	-492,77	-493,89	-493,69	-493,79	-494,71	-494,04	-494,05	-494,05	-494,13	-496,04	-496,04	-496,23	-496,14	-496,24						-496,73
DISTANTE PARZIALI STRATO SUP.						0,00	0,50	0,10	0,80	0,75		2,75		3,17	0,75	0,80	0,50	1,66						
DISTANZE PROGETTO STRATO SUP.						-5,03	-4,30	-3,50	-2,75	-2,75	-0,00	-0,00	-3,17	-3,92	-4,72	-5,42	-7,08							
DISTANZE TERRENO	-30,00	-21,18	-11,42	-9,71	-7,52	-5,03	-4,50	-4,30	-3,04	-2,60	-0,00	-0,00	2,87	3,95	4,92	5,42	7,08							-30,00

SCAVI E BONIFICHE	
STERRO	11,10 m ²
SCOTICO	14,67 m
BONIFICA	10,27 m ²
PIANO DI POSA IN TRINCEA	3,65 m
RILEVATI	
GRADONATURA	3,81 m ²
RILEVATO	10,21 m ²
TERRENO VEGETALE	19,19 m
SOVRASTRUTTURA STRADALE	
STRATO DI MISTO GRANULARE	1,08 m ²
STRATO DI USURA	7,21 m
STRATO DI BINDER	7,21 m
STRATO DI BASE	7,21 m

SEZIONE N. 73
 PROGRESSIVA 1212,100
 QUOTA PROGETTO 493,003

SCALA 1:200

Q.R. 475,000



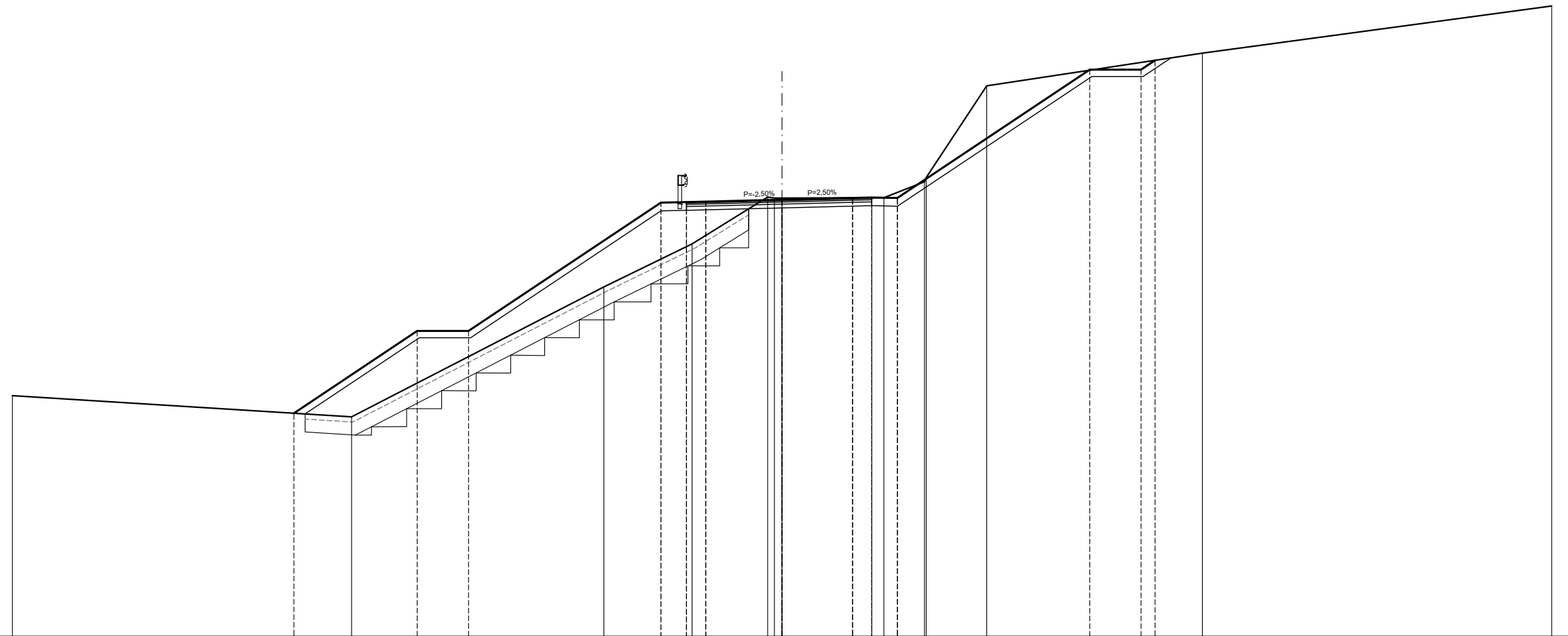
QUOTE PROGETTO STRATO SUP.		-486,67	-487,98	-487,98		-492,98	-493,00	-493,00	-493,00	-493,00	-492,90	-493,10	-496,69											
QUOTE TERRENO	-489,39		-486,22	-486,69	-487,20	-487,86	-489,38		-492,76	-492,81	-493,94	-493,26	-493,27		-498,11	-499,07								
DISTANTE PARZIALI STRATO SUP.		0,00	1,97	2,00			7,50	1,00	0,75		2,81		2,90	0,75	0,80	0,50	2,39							
DISTANZE PROGETTO STRATO SUP.		-16,03	-14,05	-12,05			-4,56	-3,56	-2,81	-0,00		-2,90	-3,65	-4,45	-5,15	-7,54								
DISTANZE TERRENO	-30,00	-16,03	-14,05	-13,14	-12,40	-12,05	-10,90	-8,04	-4,56	-3,56	-2,71	-2,55	-1,85	-1,37	0,00	3,56	4,14	4,65	5,15	5,35	7,16	7,54	22,79	30,00

SCAVI E BONIFICHE	
STERRO	12,15 m ²
SCOTICO	19,29 m
BONIFICA	13,49 m ²
RILEVATI	
GRADONATURA	5,22 m ²
RILEVATO	20,41 m ²
TERRENO VEGETALE	30,46 m
SOVRASTRUTTURA STRADALE	
STRATO DI MISTO GRANULARE	1,08 m ²
STRATO DI USURA	7,22 m
STRATO DI BINDER	7,22 m
STRATO DI BASE	7,22 m

SEZIONE N. 74
 PROGRESSIVA 1232,807
 QUOTA PROGETTO 492,013

SCALA 1:200

Q.R. 475,000



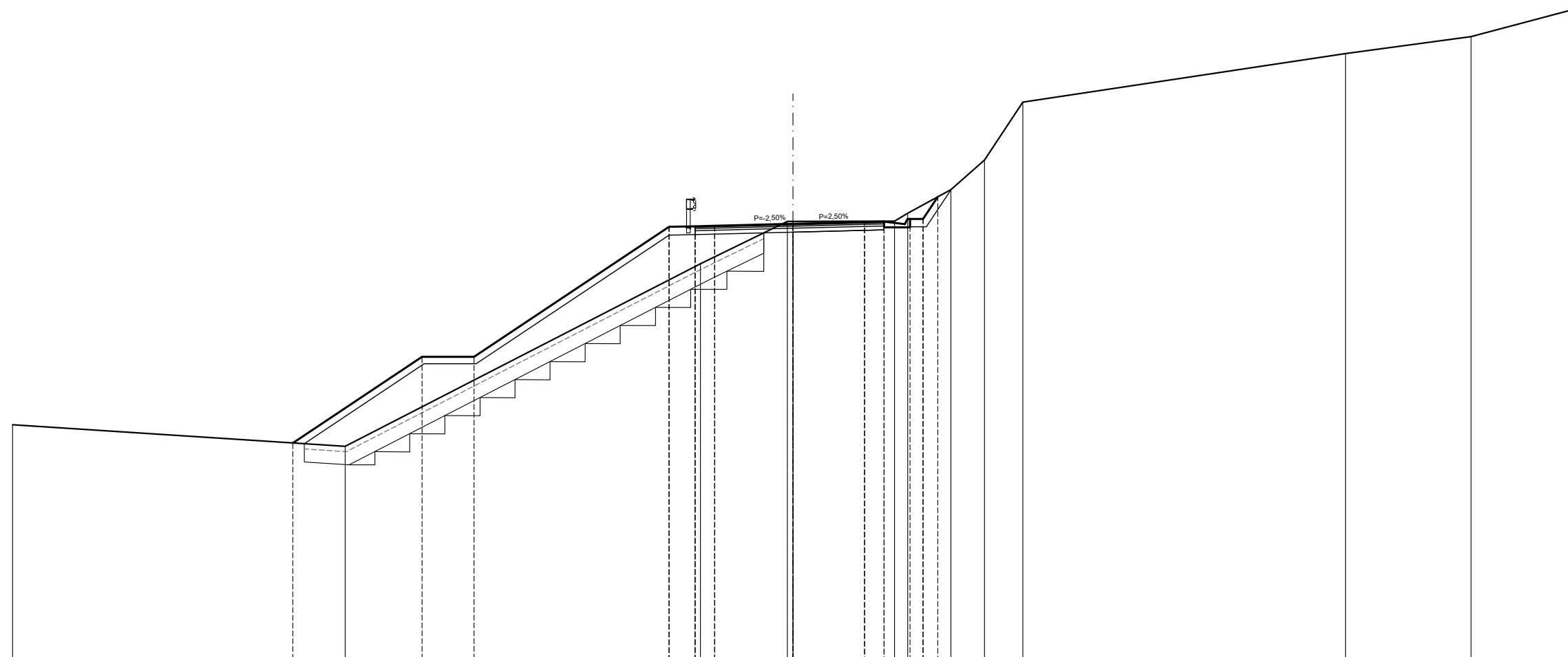
QUOTE PROGETTO STRATO SUP.		-483,69	-486,90	-486,90		-491,90	-491,92	-491,94	-492,01	-492,08	-492,10	-492,08		-497,08	-497,08	-497,44						
QUOTE TERRENO	-484,38		-483,55			-488,61	-490,29	-491,94	-492,12	-492,08		-492,09	-492,71	-492,88	-496,45		-497,72	-499,56				
DISTANTE PARZIALI STRATO SUP.		0,00	4,81	2,00		7,50	1,00	0,75	2,97	2,75	0,75	1,00		7,50	2,00	0,55						
DISTANZE PROGETTO STRATO SUP.		-19,03	-14,22	-12,22		-4,72	-3,72	-2,97	0,00	-2,75	-3,50	-4,50		-12,00	-14,00	-14,54						
DISTANZE TERRENO	-30,00	-19,03	-16,78	-14,22	-12,22	-6,94	-4,72	-3,72	-3,51	-0,56	0,00	-3,50	-3,97	-4,50	5,55	5,62	-7,98	-12,00	-14,00	-14,54	-16,39	-30,00

SCAVI E BONIFICHE	
STERRO	2,83 m ²
SCOTICO	19,64 m
BONIFICA	13,75 m ²
PIANO DI POSA IN TRINCEA	3,50 m
RILEVATI	
GRADONATURA	5,49 m ²
RILEVATO	18,96 m ²
TERRENO VEGETALE	19,50 m
SOVRASTRUTTURA STRADALE	
STRATO DI MISTO GRANULARE	1,09 m ²
STRATO DI USURA	7,26 m
STRATO DI BINDER	7,26 m
STRATO DI BASE	7,26 m

SEZIONE N. 75
 PROGRESSIVA 1237,849
 QUOTA PROGETTO 491,771

SCALA 1:200

Q.R. 475,000



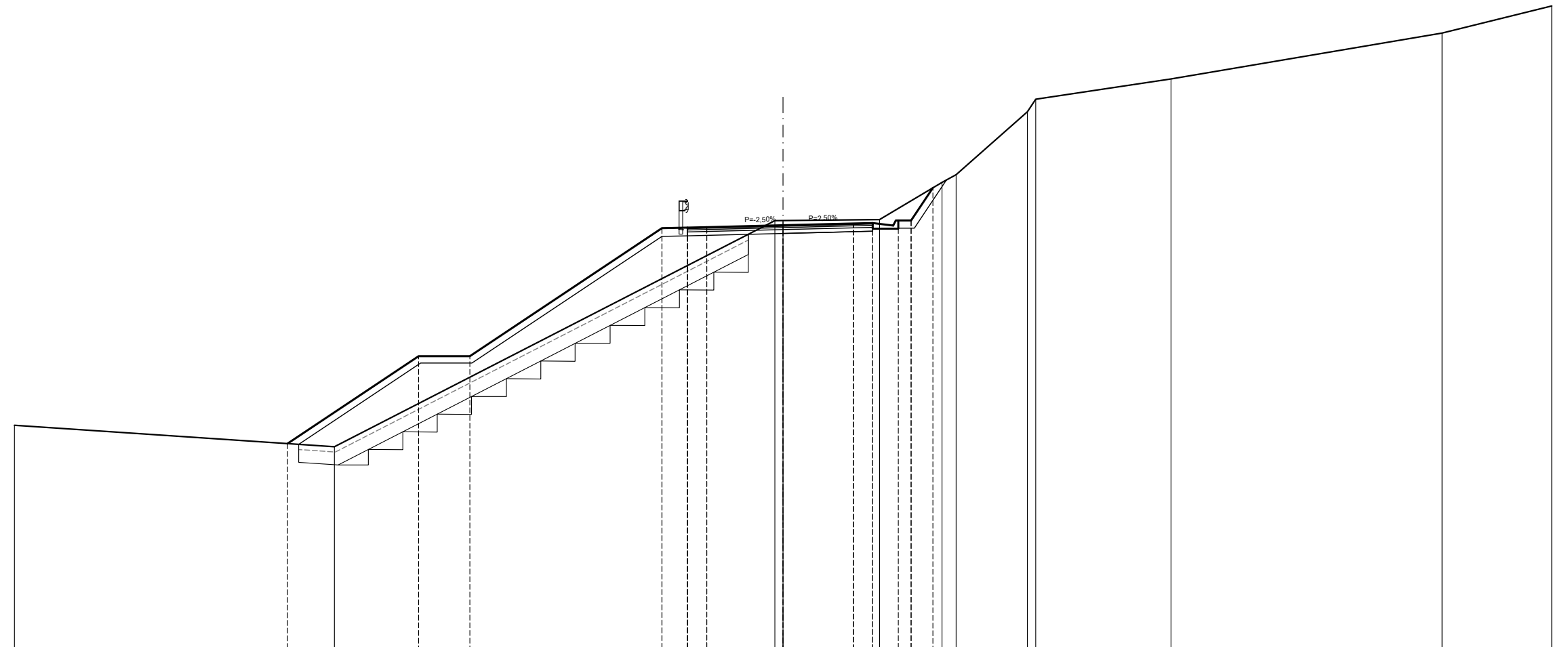
QUOTE PROGETTO STRATO SUP.		-483,35		-486,66		-486,66		-491,66	-491,68	-491,70	-491,77	-491,84	-491,86	-491,76	-491,96	-492,81											
QUOTE TERRENO	-484,05		-483,22						-490,23		-491,87	-491,87		-491,88	-492,18	-491,96	-493,08	-494,22	-496,45						-498,32	-498,97	-500,01
DISTANTE PARZIALI STRATO SUP.		0,00		4,96		2,00		7,50	1,00	0,75	3,01	2,75	0,75	0,80	0,50	0,57											
DISTANZE PROGETTO STRATO SUP.		-19,22		-14,26		-12,26		-4,76	-3,76	-3,01	0,00	-2,75	-3,50	-4,30	-5,00	-5,57											
DISTANZE TERRENO	-30,00	-19,22	-17,21	-14,26	-12,26		-4,76	-3,76	-3,56		-0,22	0,00		-3,90	-4,41	-5,00	-5,57	-6,07	-7,36	-8,84					-21,24	-26,07	-30,00

SCAVI E BONIFICHE	
STERRO	3,92 m ²
SCOTICO	19,55 m
BONIFICA	13,68 m ²
PIANO DI POSA IN TRINCEA	3,50 m
RILEVATI	
GRADONATURA	5,55 m ²
RILEVATO	17,90 m ²
TERRENO VEGETALE	20,20 m
SOVRASTRUTTURA STRADALE	
STRATO DI MISTO GRANULARE	1,08 m ²
STRATO DI USURA	7,23 m
STRATO DI BINDER	7,23 m
STRATO DI BASE	7,23 m

SEZIONE N. 76
PROGRESSIVA 1242,890
QUOTA PROGETTO 491,530

SCALA 1:200

Q.R. 475,000



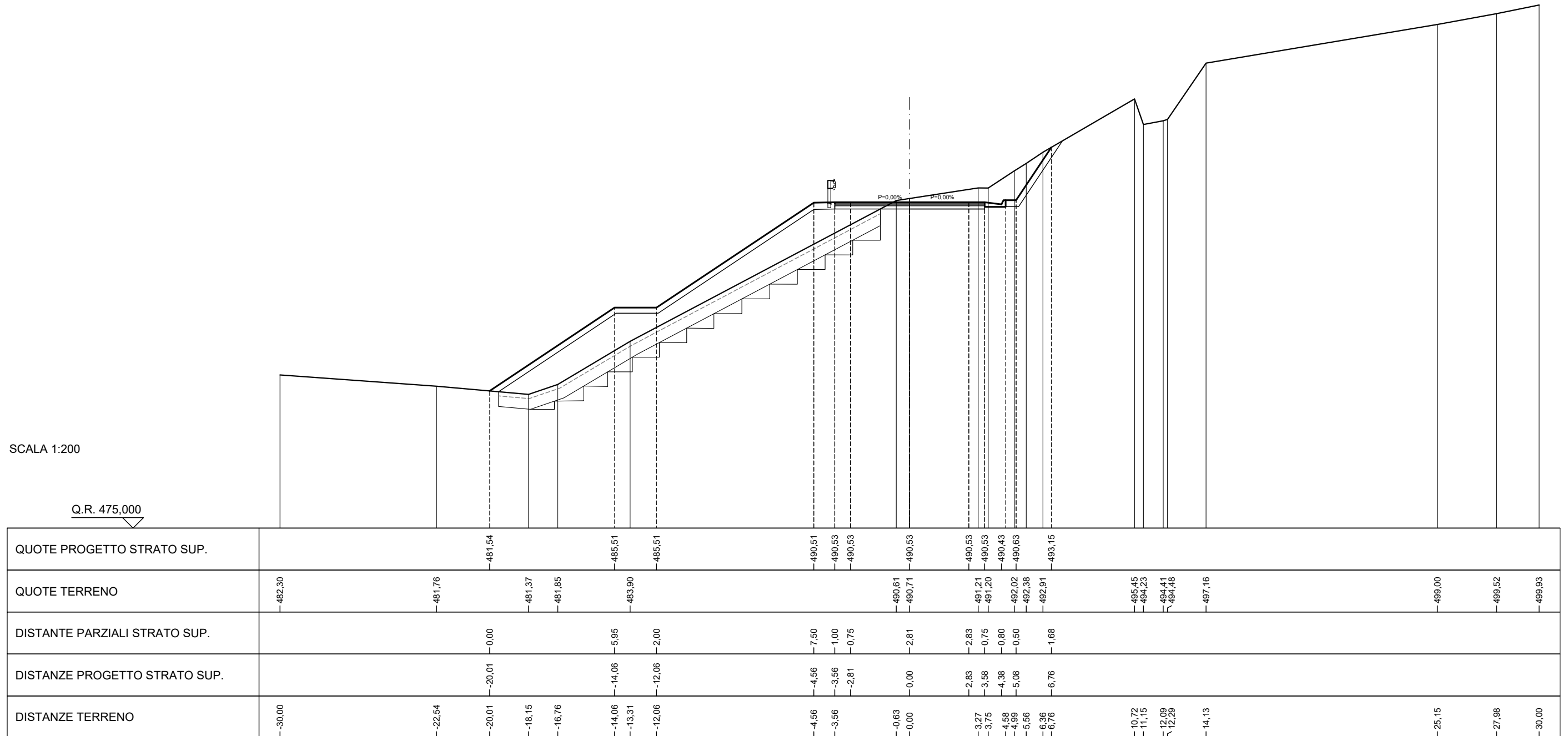
QUOTE PROGETTO STRATO SUP.		-483,00		-486,42		-486,42		-491,42	-491,44	-491,46		-491,53		-491,60	-491,62	-491,52	-491,72	-492,99												
QUOTE TERRENO	-483,72		-482,88									-491,71	-491,71		-491,75			-493,21	-493,50			-495,96	-496,45			-497,24		-499,03		500,09
DISTANTE PARZIALI STRATO SUP.		0,00		5,12		2,00		7,50	1,00	0,75		2,98		2,75	0,75	0,80	0,50	0,85												
DISTANZE PROGETTO STRATO SUP.		-19,34		-14,22		-12,22		-4,73	-3,73	-2,98		0,00		-2,75	-3,50	-4,30	-5,00	-5,85												
DISTANZE TERRENO	-30,00	-19,34	-17,51	-14,22	-12,22		-4,73	-3,73	-2,98		-0,22	0,00		-3,77	-4,50	-5,00	-5,85	-6,21	-6,76			-9,54	-9,86			-15,14		-25,72	-30,00	

SCAVI E BONIFICHE	
STERRO	7,28 m ²
SCOTICO	20,40 m
BONIFICA	14,28 m ²
PIANO DI POSA IN TRINCEA	3,58 m
RILEVATI	
GRADONATURA	5,61 m ²
RILEVATO	20,66 m ²
TERRENO VEGETALE	22,69 m
SOVRASTRUTTURA STRADALE	
STRATO DI MISTO GRANULARE	1,07 m ²
STRATO DI USURA	7,14 m
STRATO DI BINDER	7,14 m
STRATO DI BASE	7,14 m

SEZIONE N. 77
 PROGRESSIVA 1263,879
 QUOTA PROGETTO 490,527

SCALA 1:200

Q.R. 475,000



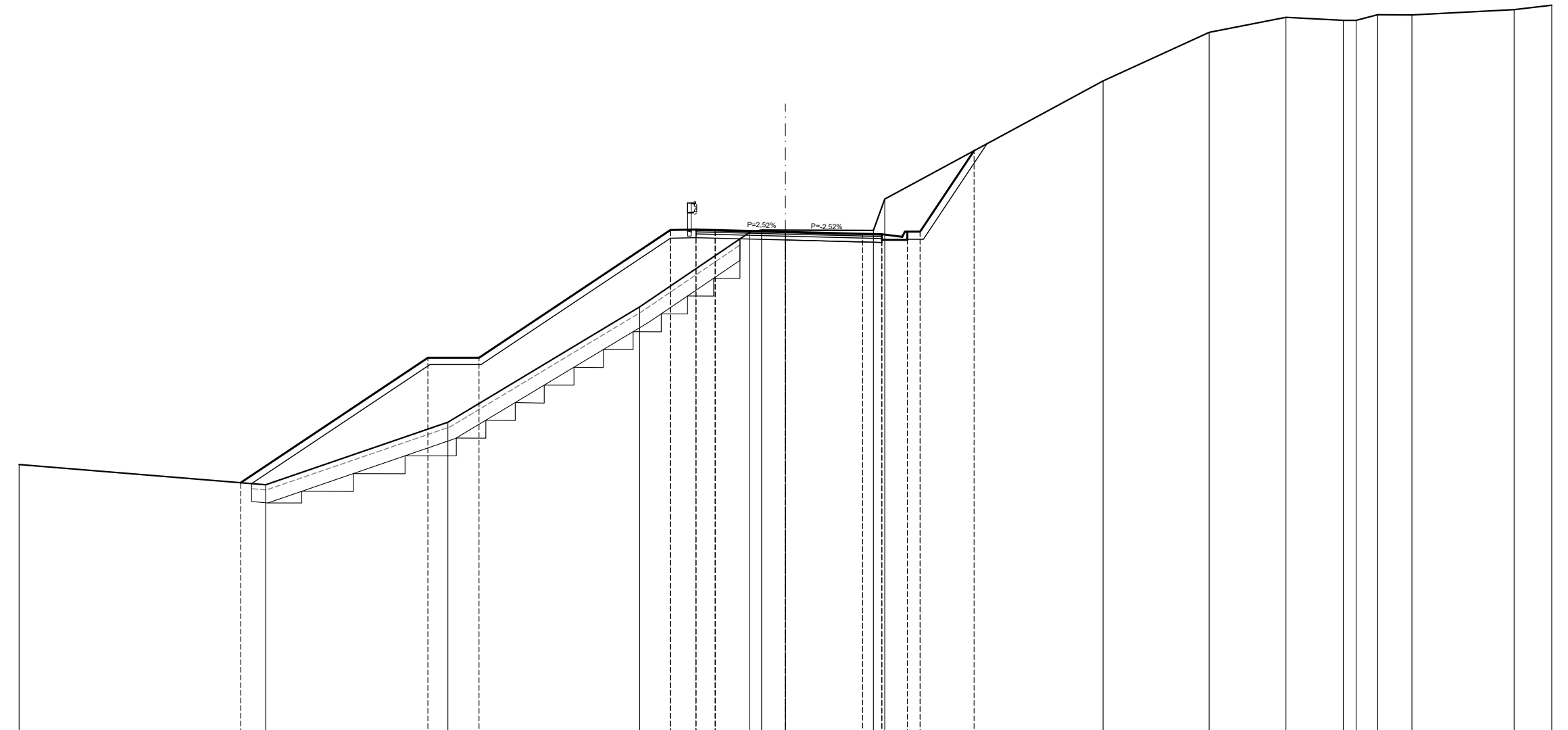
QUOTE PROGETTO STRATO SUP.			-481,54			-485,51	-485,51		-490,51	-490,53	-490,53	-490,53	-490,53	-490,53	-490,43	-490,63	-492,38	-493,15																
QUOTE TERRENO	-482,30		-481,76		-481,37	-481,85	-483,90							-490,61	-490,71										-495,45	-494,23	-494,41	-494,48	-497,16		-499,00	-499,52	-499,93	
DISTANTE PARZIALI STRATO SUP.			0,00				5,95	2,00			7,50	1,00	0,75		2,81					2,83	0,75	0,80	0,50	1,68										
DISTANZE PROGETTO STRATO SUP.			-20,01				-14,06	-12,06			-4,56	-3,56	-2,81		0,00					-2,83	-3,58	-4,38	-5,08	-6,76										
DISTANZE TERRENO	-30,00		-22,54		-18,15	-16,76	-14,06	-13,31	-12,06		-4,56	-3,56	-2,81		0,00					-3,27	-3,75	-4,58	-4,99	-5,56	-6,36	-6,76						-25,15	-27,98	-30,00

SCAVI E BONIFICHE	
STERRO	8,47 m ²
SCOTICO	21,58 m
BONIFICA	15,10 m ²
PIANO DI POSA IN TRINCEA	3,78 m
RILEVATI	
GRADONATURA	6,28 m ²
RILEVATO	28,82 m ²
TERRENO VEGETALE	25,13 m
SOVRASTRUTTURA STRADALE	
STRATO DI MISTO GRANULARE	1,09 m ²
STRATO DI USURA	7,28 m
STRATO DI BINDER	7,28 m
STRATO DI BASE	7,28 m

SEZIONE N. 78
PROGRESSIVA 1281,876
QUOTA PROGETTO 489,666

SCALA 1:200

Q.R. 470,000



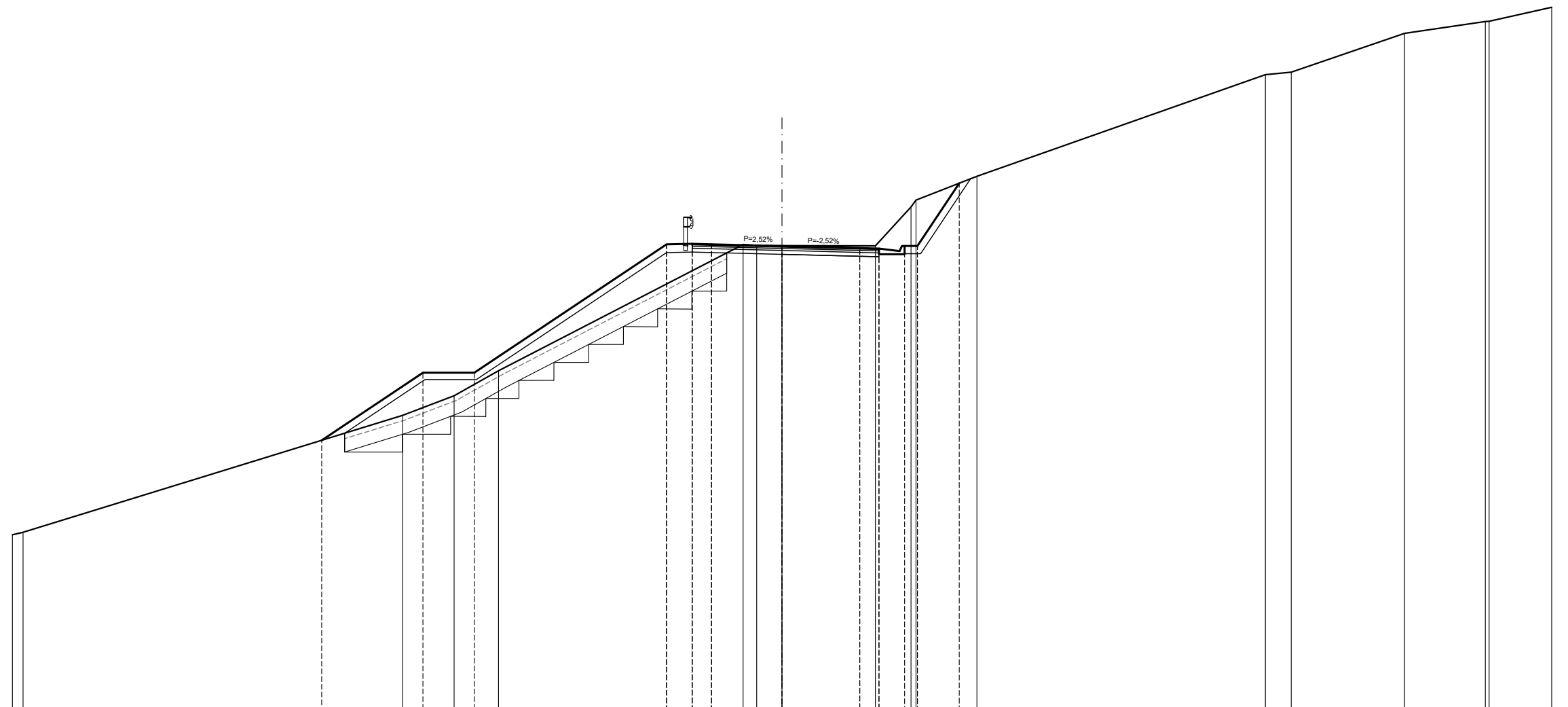
QUOTE PROGETTO STRATO SUP.		-479,85	-484,73	-484,73	-489,73	-489,75	-489,74	-489,67	-489,59	-489,57	-489,47	-489,67	-482,84													
QUOTE TERRENO	-480,56	-479,77	-482,21	-486,73	-489,65	-489,73	-489,73	-489,73	-489,72	-490,95	-498,57	-495,57	-497,47	-498,06	-497,94	-497,94	-498,16	-498,15	-498,36	-498,53						
DISTANTE PARZIALI STRATO SUP.		0,00	7,33	2,00	7,50	1,00	0,75	2,75	3,03	0,75	0,80	0,50	2,11													
DISTANZE PROGETTO STRATO SUP.		-21,32	-14,00	-4,50	-3,50	-2,75	0,00	3,03	3,78	-4,58	-5,28	-7,39														
DISTANZE TERRENO	-30,00	-21,32	-20,35	-14,00	-13,21	-12,00	-5,71	-4,50	-3,50	-1,40	-0,93	0,00	3,44	3,89	4,78	5,28	7,39	12,43	16,59	19,60	21,84	22,34	23,18	24,53	28,53	30,00

SCAVI E BONIFICHE	
STERRO	6,38 m ²
SCOTICO	16,50 m
BONIFICA	11,89 m ²
PIANO DI POSA IN TRINCEA	3,78 m
RILEVATI	
GRADONATURA	5,16 m ²
RILEVATO	9,44 m ²
TERRENO VEGETALE	20,19 m
SOVRASTRUTTURA STRADALE	
STRATO DI MISTO GRANULARE	1,09 m ²
STRATO DI USURA	7,28 m
STRATO DI BINDER	7,28 m
STRATO DI BASE	7,28 m

SEZIONE N. 80
 PROGRESSIVA 1315,327
 QUOTA PROGETTO 488,067

SCALA 1:200

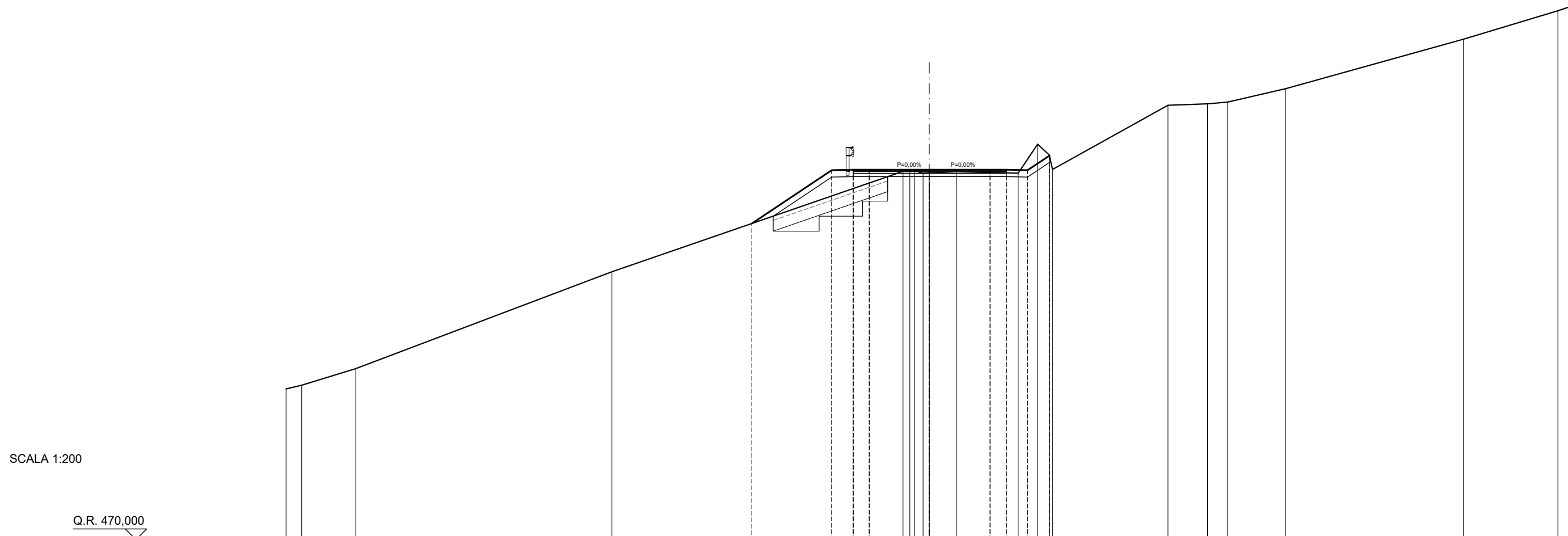
Q.R. 470,000



QUOTE PROGETTO STRATO SUP.			-480,50		-483,14	-483,14		-488,14	-488,16	-488,14		-488,07	-487,99	-487,97	-487,87	-488,07	-490,52									
QUOTE TERRENO	-476,82	-476,92			-481,48	-482,24	-483,21					-488,13	-488,08	-488,09	-488,08	-489,59	-489,86	-490,78			-494,74	-494,84	-496,35	-496,82	-496,82	-497,37
DISTANTE PARZIALI STRATO SUP.			0,00	3,94	2,00		7,50	1,00	0,75		2,75	3,03	0,75	0,80	0,50		1,63									
DISTANZE PROGETTO STRATO SUP.			-17,94	-14,00	-12,00		-4,50	-3,50	-2,75		0,00	-3,03	-3,78	-4,58	-5,28		-6,91									
DISTANZE TERRENO	-30,00	-29,59						-4,50	-3,50	-1,52	-0,99	0,00	-3,64	-4,78	-5,28		-6,91	-7,60			-18,84	-19,85	-24,26	-27,41	-27,56	-30,00

SCAVI E BONIFICHE	
STERRO	2,30 m ²
SCOTICO	5,34 m
BONIFICA	2,67 m ²
RILEVATI	
GRADONATURA	1,87 m ²
RILEVATO	6,11 m ²
TERRENO VEGETALE	7,71 m
SOVRASTRUTTURA STRADALE	
STRATO DI MISTO GRANULARE	1,07 m ²
STRATO DI USURA	7,13 m
STRATO DI BINDER	7,13 m
STRATO DI BASE	7,13 m

SEZIONE N. 81
 PROGRESSIVA 1332,423
 QUOTA PROGETTO 487,249



SCALA 1:200

Q.R. 470,000

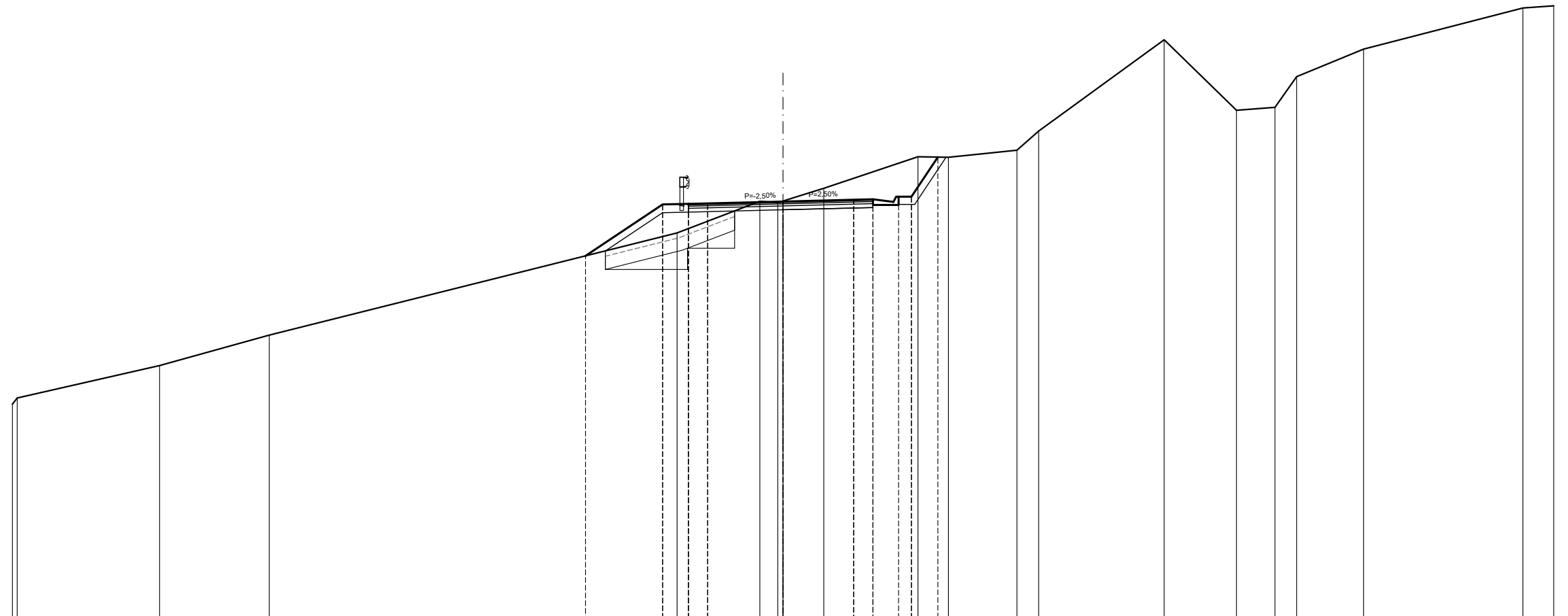
QUOTE PROGETTO STRATO SUP.						484,74		487,23	487,25	487,25	487,25	487,25																						
QUOTE TERRENO	477,03	477,20	477,98			482,49				487,18	487,20	487,09	487,10	487,16					490,26	490,32	490,40	491,03		493,34	494,66	494,89								
DISTANTE PARZIALI STRATO SUP.							0,00	3,73	1,00	0,75	2,80				2,84	0,75	1,00	1,02																
DISTANZE PROGETTO STRATO SUP.							-8,28	-4,55	-3,55	-2,80	0,00				-2,84	-3,59	-4,59	-5,61																
DISTANZE TERRENO	-30,00	-29,27	-26,75			-14,80					-1,23	-0,69	-0,29	-0,00	1,26		3,59	4,15	4,59	5,05	5,60	5,75					11,13	12,97	13,92	16,63		24,92	29,32	30,00

SCAVI E BONIFICHE	
STERRO	7,10 m ²
SCOTICO	5,28 m
BONIFICA	3,69 m ²
PIANO DI POSA IN TRINCEA	3,50 m
RILEVATI	
GRADONATURA	1,92 m ²
RILEVATO	2,42 m ²
TERRENO VEGETALE	6,96 m
SOVRASTRUTTURA STRADALE	
STRATO DI MISTO GRANULARE	1,08 m ²
STRATO DI USURA	7,19 m
STRATO DI BINDER	7,19 m
STRATO DI BASE	7,19 m

SEZIONE N. 82
PROGRESSIVA 1353,514
QUOTA PROGETTO 486,241

SCALA 1:200

Q.R. 470,000



QUOTE PROGETTO STRATO SUP.				-484,13	-486,13	-486,15	-486,17	-486,24	-486,31	-486,33	-486,23	-486,43	-487,97													
QUOTE TERRENO	-478,35	-478,60	-479,86	-481,04	-485,02	-486,25	-486,26	-486,76	-486,31	-486,33	-486,23	-487,98	-487,96	-488,24	-488,98	-492,54	-488,79	-489,90	-491,10	-492,17	-493,77	-493,86				
DISTANTE PARZIALI STRATO SUP.				0,00	3,00	1,00	0,75	2,94	2,75	0,75	0,80	0,50	1,03													
DISTANZE PROGETTO STRATO SUP.				-7,69	-4,69	-3,69	-2,94	0,00	-2,75	-3,50	-4,30	-5,00	-6,03	-9,10	-9,95	-14,84	-17,65	-19,15	-19,99	-22,60	-28,80	-30,00				
DISTANZE TERRENO	-30,00	-29,81	-24,27	-20,00	-7,69	-4,69	-4,12	-3,69	-0,90	-0,20	0,00	1,59	4,50	5,00	5,25	6,03	6,44	9,10	9,95	14,84	17,65	19,15	19,99	22,60	28,80	30,00

SCAVI E BONIFICHE	
STERRO	13,96 m ²
SCOTICO	2,49 m
BONIFICA	1,74 m ²
PIANO DI POSA IN TRINCEA	3,50 m
RILEVATI	
RILEVATO	0,41 m ²
TERRENO VEGETALE	6,78 m
SOVRASTRUTTURA STRADALE	
STRATO DI MISTO GRANULARE	1,09 m ²
STRATO DI USURA	7,24 m
STRATO DI BINDER	7,24 m
STRATO DI BASE	7,24 m

SEZIONE N. 83
 PROGRESSIVA 1389,322
 QUOTA PROGETTO 484,529

SCALA 1:200

Q.R. 465,000

The profile shows a ground level (QUOTE TERRENO) and a design level (QUOTE PROGETTO STRATO SUP.). The design level includes a 2.50% slope. Vertical dimensions (DISTANZE) are shown between the ground and design levels. A reference level Q.R. 465,000 is indicated by a downward-pointing triangle.

QUOTE PROGETTO STRATO SUP.																		482,86	484,42	484,44	484,45		484,53		484,60	484,62	484,52	484,72		486,77						490,39	
QUOTE TERRENO	-477,99	-478,20	-478,18	-478,61	-478,60	-480,13	-480,39	-480,64	-481,13	-482,04	-482,62	-482,61	-482,71	-482,86	-483,04	-484,92	-484,99	-484,79	-485,17	-485,29	-484,60	-484,62	-486,92	-486,64	-486,79	-487,06	-488,89	-487,36	-488,17	-489,78	-489,71	-490,03	-490,48	-489,92	-490,39		
DISTANTE PARZIALI STRATO SUP.														0,00	2,34	1,00	0,75		2,99		2,75	0,75	0,80	0,50		1,37											
DISTANZE PROGETTO STRATO SUP.														-7,08	-4,74	-3,74	-2,99		0,00		-2,75	-3,50	-4,30	-5,00		-6,37											
DISTANZE TERRENO	-30,00	-26,57	-25,80	-24,20	-23,12	-18,86	-18,36	-16,43	-15,30	-13,26	-13,02	-12,38	-11,92	-7,08	-6,43	-4,74	-3,74	-3,74	-0,31	0,00		-2,75	-4,18	-4,50	-5,21	-6,37	-6,53	-8,39	-9,91	-12,77	-13,12	-15,61	-17,02	-17,75	-20,44	-22,47	-30,00

SCAVI E BONIFICHE	
STERRO	6,86 m ²
SCOTICO	0,75 m
BONIFICA	0,52 m ²
PIANO DI POSA IN TRINCEA	3,50 m
RILEVATI	
RILEVATO	0,04 m ²
TERRENO VEGETALE	5,09 m
SOVRASTRUTTURA STRADALE	
STRATO DI MISTO GRANULARE	1,09 m ²
STRATO DI USURA	7,24 m
STRATO DI BINDER	7,24 m
STRATO DI BASE	7,24 m

SEZIONE N. 84
 PROGRESSIVA 1400,000
 QUOTA PROGETTO 484,018

SCALA 1:200

Q.R. 465,000

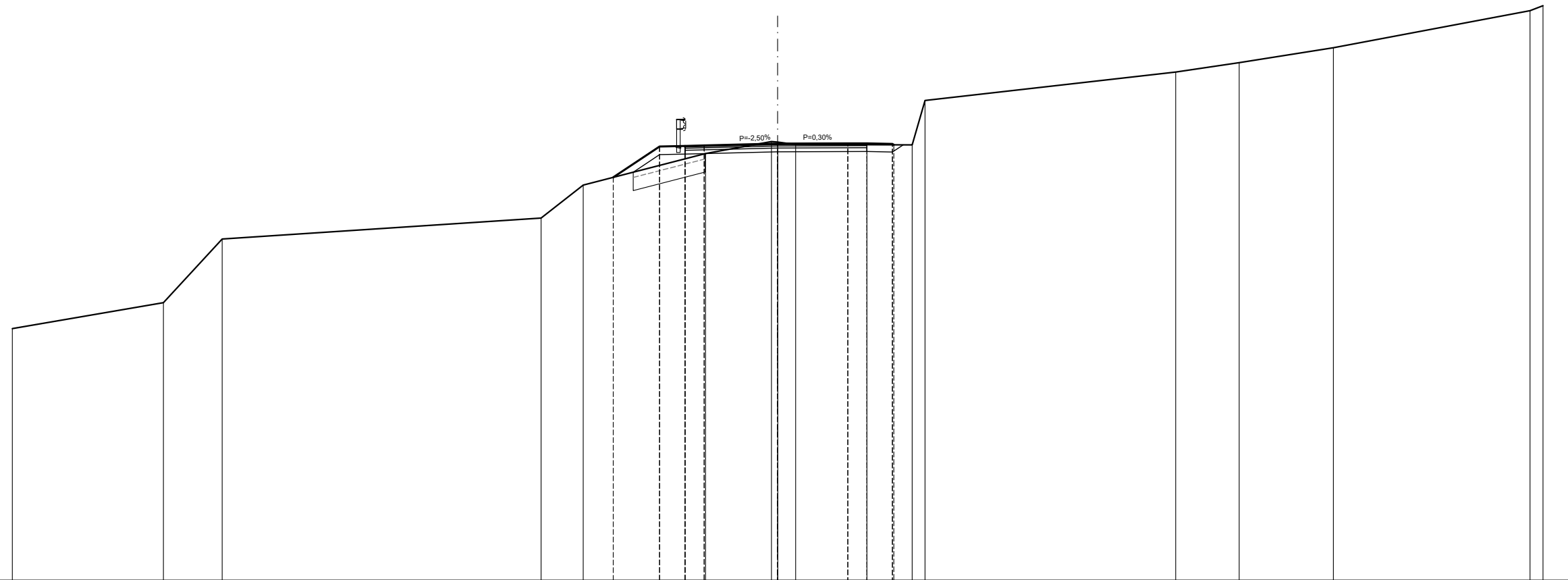
QUOTE PROGETTO STRATO SUP.	483.14 483.90 483.92 483.94 484.02 484.09 484.11 484.01 484.21 486.04																																																				
QUOTE TERRENO	477.80	477.95	478.88	478.33	478.50	480.19		480.53	479.87	480.23	483.09	483.12	482.84	482.95	483.05	483.11	483.14	483.90	483.92	483.94	484.22	484.31	484.33	484.32	484.11	484.01	484.81	485.57	486.74	487.36	487.21		488.12	488.26	488.42	488.39		491.90	491.21	491.64	491.14	489.53											
DISTANTE PARZIALI STRATO SUP.																0.00	1.15	1.00	0.75					2.99		2.75	0.75	0.80	0.50	1.22																							
DISTANZE PROGETTO STRATO SUP.																-5.89	-4.74	-3.74	-2.99					-0.00		-2.75	-3.50	-4.30	-5.00	-6.22																							
DISTANZE TERRENO	-30.00	-27.62	-26.34	-24.75	-23.62	-20.71		-15.67	-14.86	-14.06	-12.84	-12.53	-11.40	-10.21	-8.81	-5.98	-5.89	-4.74	-3.74	-2.99	-2.14	-1.20	0.00		-2.36		4.50	5.00	5.47	6.22	7.33	8.91	10.86		15.31	15.72	16.30	17.88		23.43	25.14	25.80	26.51	30.00									

SCAVI E BONIFICHE	
STERRO	1,96 m ²
SCOTICO	2,92 m
BONIFICA	2,04 m ²
RILEVATI	
RILEVATO	0,59 m ²
TERRENO VEGETALE	4,25 m
SOVRASTRUTTURA STRADALE	
STRATO DI MISTO GRANULARE	1,07 m ²
STRATO DI USURA	7,13 m
STRATO DI BINDER	7,13 m
STRATO DI BASE	7,13 m

SEZIONE N. 86
 PROGRESSIVA 1440,000
 QUOTA PROGETTO 482,106

SCALA 1:200

Q.R. 465,000



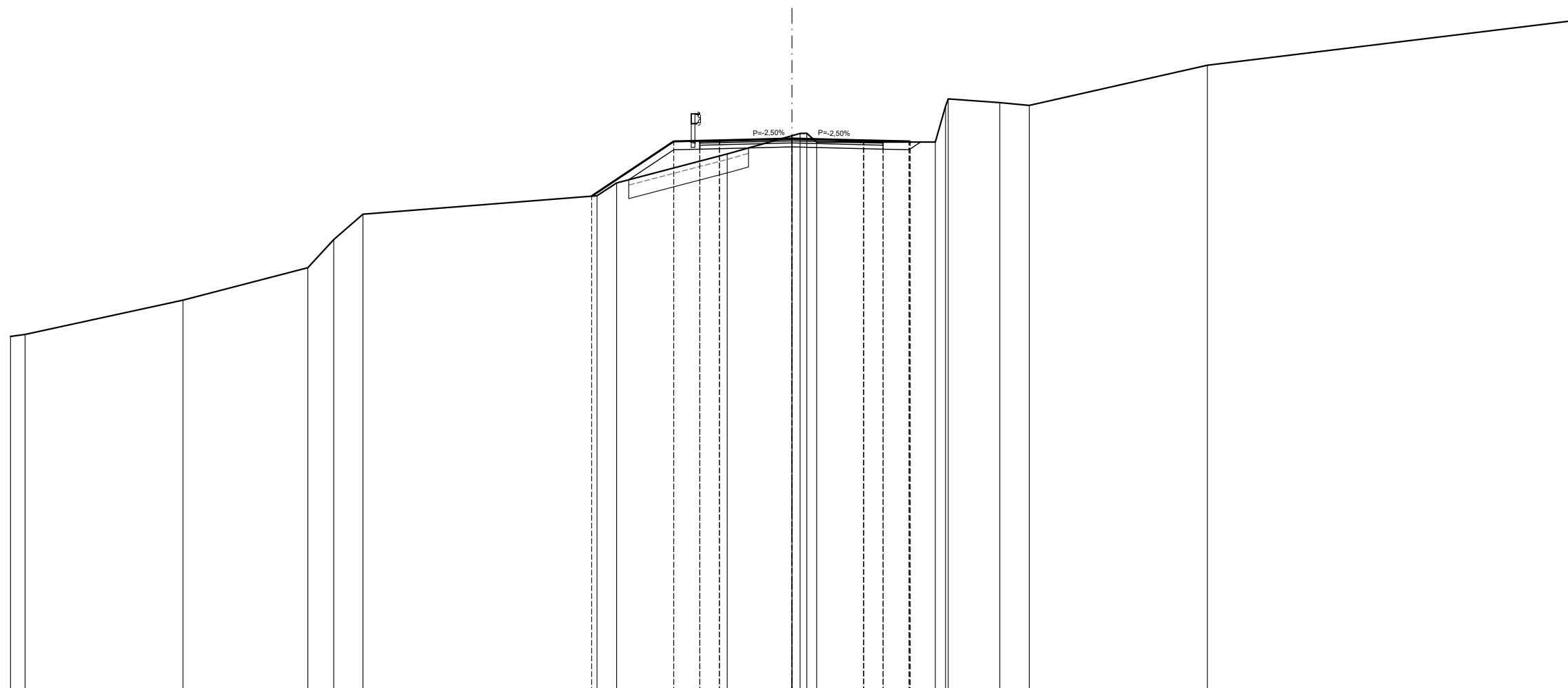
QUOTE PROGETTO STRATO SUP.						480,79	482,00	482,02	482,03	482,11	482,11	482,12	482,10	482,06					487,31	487,51					
QUOTE TERRENO	474,86	475,88	478,37			479,19	480,48			481,72	482,19	482,17	482,07		482,06	483,79		484,91	485,28	485,86		487,31	487,51		
DISTANZE PARZIALI STRATO SUP.							0,00	1,81	1,00	0,75	2,88	2,75	0,75	1,00	0,06										
DISTANZE PROGETTO STRATO SUP.							-6,44	-4,63	-3,63	-2,88	0,00	-2,75	-3,50	4,50	4,56										
DISTANZE TERRENO	-30,00	-24,08	-21,77			-9,27	-7,62	-6,44	-4,63	-3,63	-2,82	-0,24	-0,01	-0,71	3,50	4,50	5,28	5,78		15,61	18,09	21,79		29,49	30,00

SCAVI E BONIFICHE	
STERRO	1,74 m ²
SCOTICO	4,75 m
BONIFICA	3,32 m ²
RILEVATI	
RILEVATO	1,62 m ²
TERRENO VEGETALE	5,84 m
SOVRASTRUTTURA STRADALE	
STRATO DI MISTO GRANULARE	1,06 m ²
STRATO DI USURA	7,04 m
STRATO DI BINDER	7,04 m
STRATO DI BASE	7,04 m

SEZIONE N. 87
 PROGRESSIVA 1458,948
 QUOTA PROGETTO 481,200

SCALA 1:200

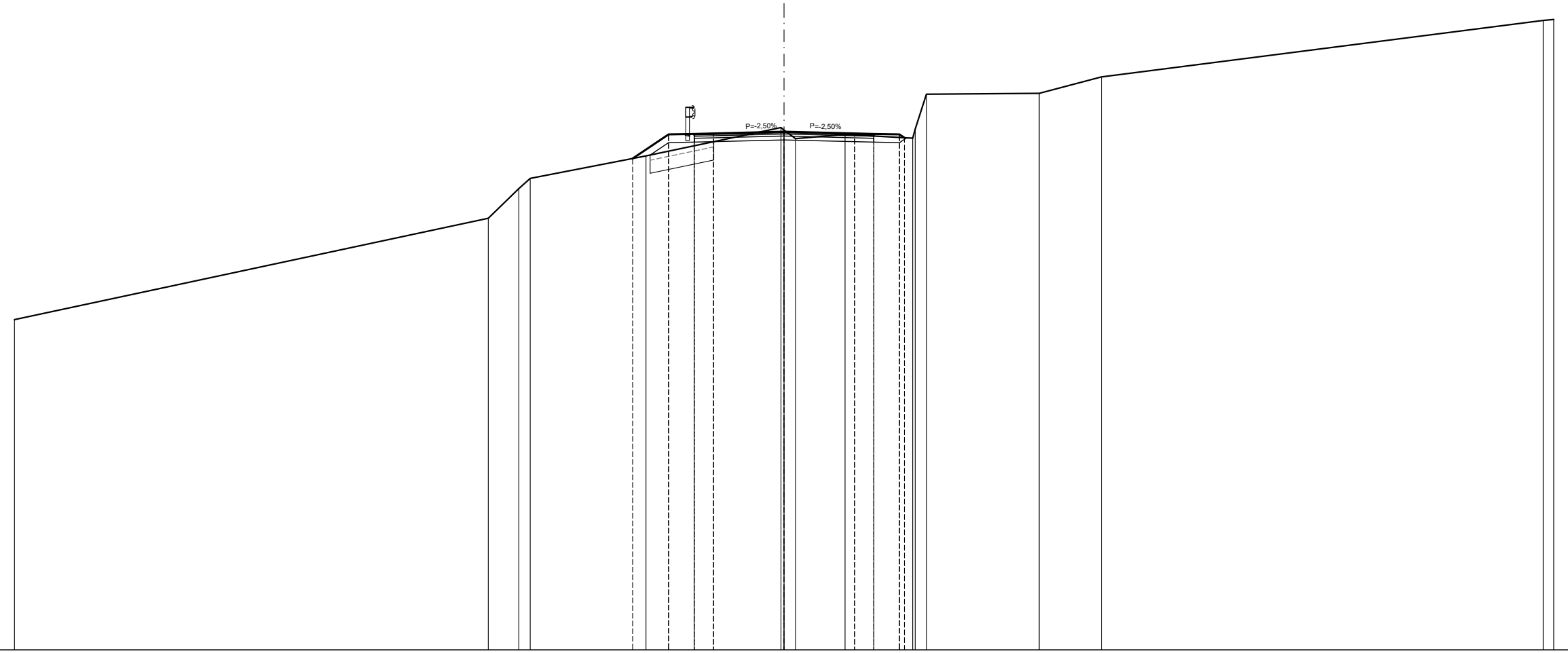
Q.R. 460,000



QUOTE PROGETTO STRATO SUP.							-478,99		-481,09	-481,11	-481,13		-481,20		-481,13	-481,11	-481,09	-481,06						
QUOTE TERRENO	-473,61 -473,68		-475,00		-476,24	-477,32	-478,29	-479,01 -479,50	-480,61	-481,31 -481,40 -481,06	-481,07 -482,72	-482,58	-482,47	-484,01	-485,72									
DISTANTE PARZIALI STRATO SUP.							0,00		3,15	1,00	0,75		2,79		2,75	0,75	1,00	0,04						
DISTANZE PROGETTO STRATO SUP.							-7,69		-4,54	-3,54	-2,79		0,00		-2,75	-3,50	-4,50	-4,54						
DISTANZE TERRENO	-30,00 -29,44		-23,38		-18,59	-17,59	-16,47	-7,69 -7,49 -6,73	-4,54	-3,54	-2,49		0,00	-0,57 -0,95	-3,50	4,50	5,50	6,00	7,98	9,11				-30,00

SCAVI E BONIFICHE	
STERRO	1,65 m ²
SCOTICO	2,53 m
BONIFICA	1,77 m ²
RILEVATI	
RILEVATO	0,41 m ²
TERRENO VEGETALE	3,92 m
SOVRASTRUTTURA STRADALE	
STRATO DI MISTO GRANULARE	1,05 m ²
STRATO DI USURA	7,00 m
STRATO DI BINDER	7,00 m
STRATO DI BASE	7,00 m

SEZIONE N. 88
 PROGRESSIVA 1480,000
 QUOTA PROGETTO 480,193



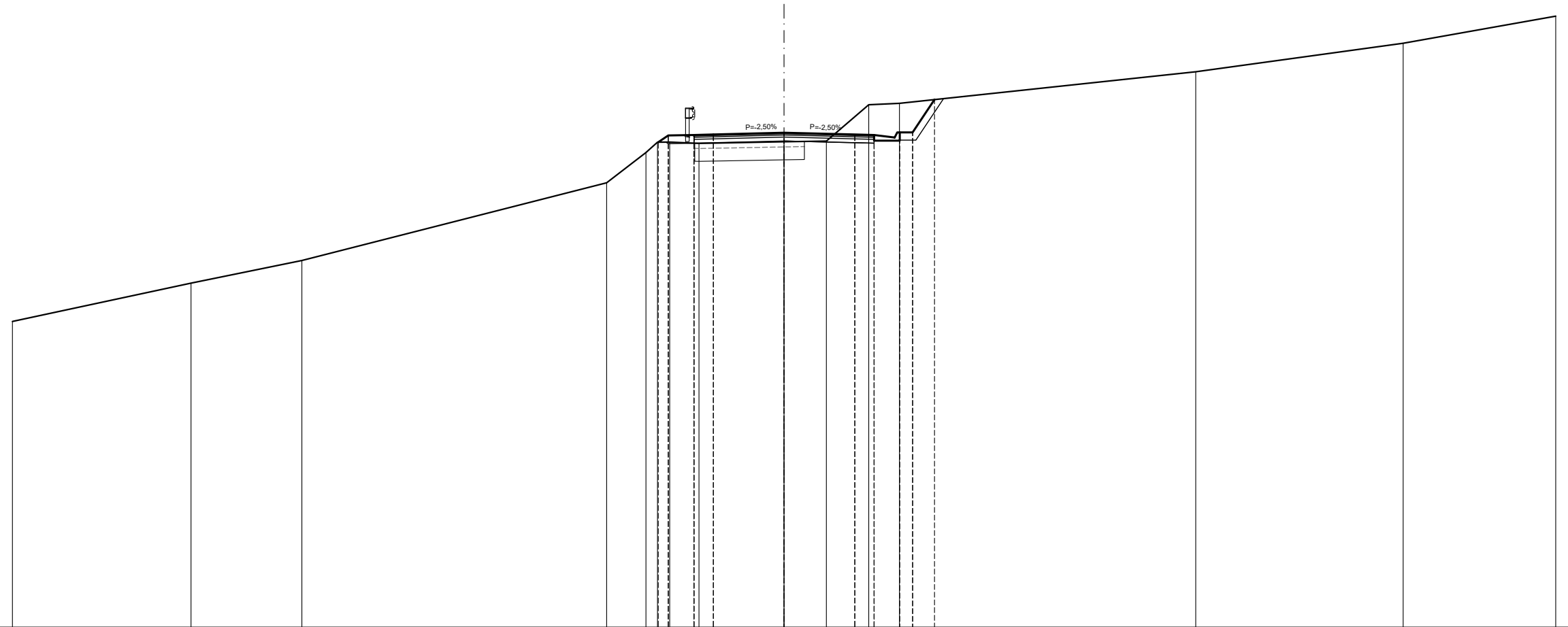
SCALA 1:200

Q.R. 460,000

QUOTE PROGETTO STRATO SUP.																						
QUOTE TERRENO	-472,87		-476,82	-477,97	-478,37	-479,25	-479,15	-480,09	-480,11	-480,12	-480,19	-480,09	-480,11	-480,09	-479,96	-481,65	-481,69	-482,33	-484,53	-484,57		
DISTANTE PARZIALI STRATO SUP.						0,00	1,40	1,00	0,75		2,75	2,75	0,75	1,00	0,19							
DISTANZE PROGETTO STRATO SUP.						-5,90	-4,50	-3,50	-2,75		0,00	-2,75	-3,50	-4,50	-4,69							
DISTANZE TERRENO	-30,00		-11,53	-10,34	-9,89	-5,90	-5,38	-4,50	-3,50	-2,75	-0,12	0,45	-2,38	3,50	4,50	5,02	5,55		9,95	12,37	29,99	30,00

SCAVI E BONIFICHE	
STERRO	4,77 m ²
SCOTICO	4,26 m
BONIFICA	2,98 m ²
PIANO DI POSA IN TRINCEA	3,50 m
RILEVATI	
RILEVATO	0,09 m ²
TERRENO VEGETALE	3,50 m
SOVRASTRUTTURA STRADALE	
STRATO DI MISTO GRANULARE	1,05 m ²
STRATO DI USURA	7,00 m
STRATO DI BINDER	7,00 m
STRATO DI BASE	7,00 m

SEZIONE N. 89
PROGRESSIVA 1500,000
QUOTA PROGETTO 479,237



SCALA 1:200

Q.R. 460,000

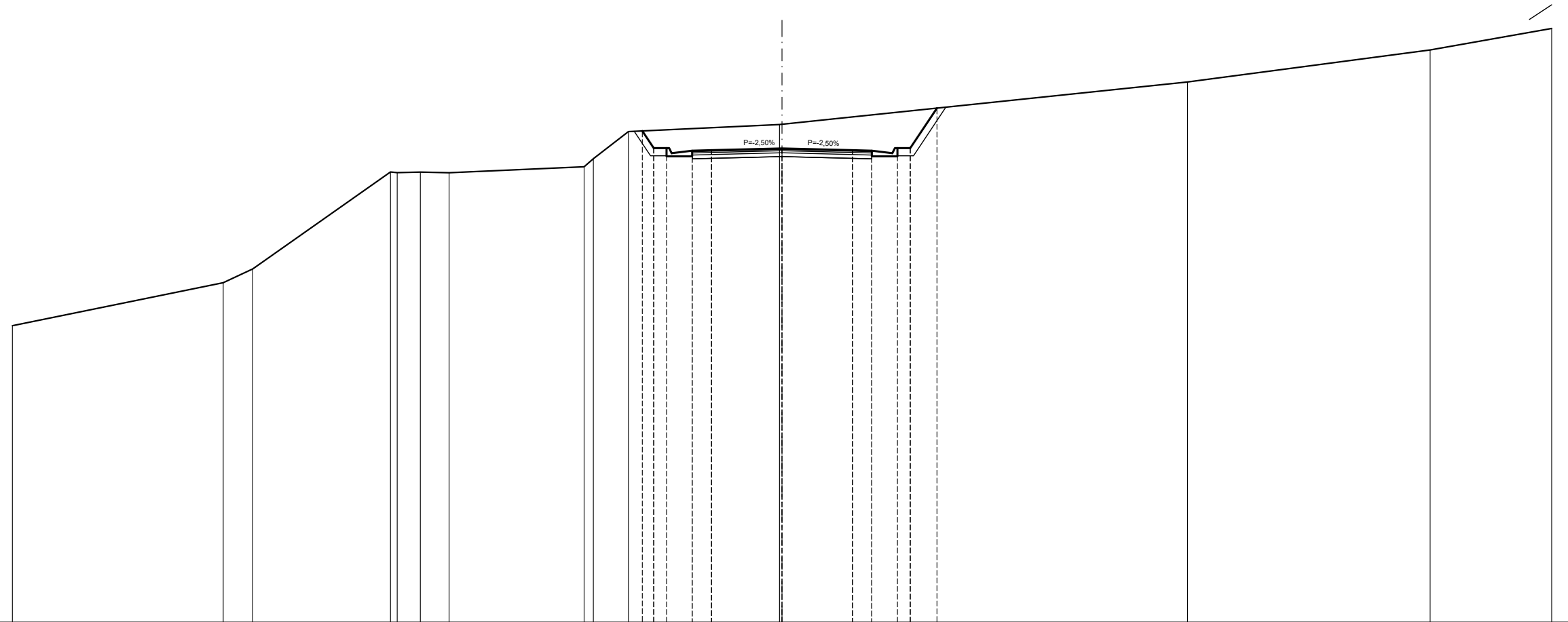
QUOTE PROGETTO STRATO SUP.																				
QUOTE TERRENO	-471,90	-473,39	-474,27	-477,29	-478,46	-478,87	-478,87	-479,15	-479,17	-479,24	-478,88	-479,17	-479,15	-479,05	-479,25	-480,53		-481,61	-482,72	-483,77
DISTANTE PARZIALI STRATO SUP.					0,00	0,39	1,00	0,75		2,75		2,75	0,75	0,80	0,50	0,85				
DISTANZE PROGETTO STRATO SUP.					-4,89	-4,50	-3,50	-2,75		0,00		2,75	3,50	4,30	5,00	5,85				
DISTANZE TERRENO	-30,00	-23,06	-18,75	-6,90	-5,37	-4,92	-4,50	-3,50	-3,31	0,00	1,65	3,29	4,49	5,00	5,85		16,01	24,07	30,00	

SCAVI E BONIFICHE	
STERRO	15,32 m ²
PIANO DI POSA IN TRINCEA	7,00 m
RILEVATI	
TERRENO VEGETALE	3,68 m
SOVRASTRUTTURA STRADALE	
STRATO DI MISTO GRANULARE	1,05 m ²
STRATO DI USURA	7,00 m
STRATO DI BINDER	7,00 m
STRATO DI BASE	7,00 m

SEZIONE N. 90
 PROGRESSIVA 1520,000
 QUOTA PROGETTO 478,480

SCALA 1:200

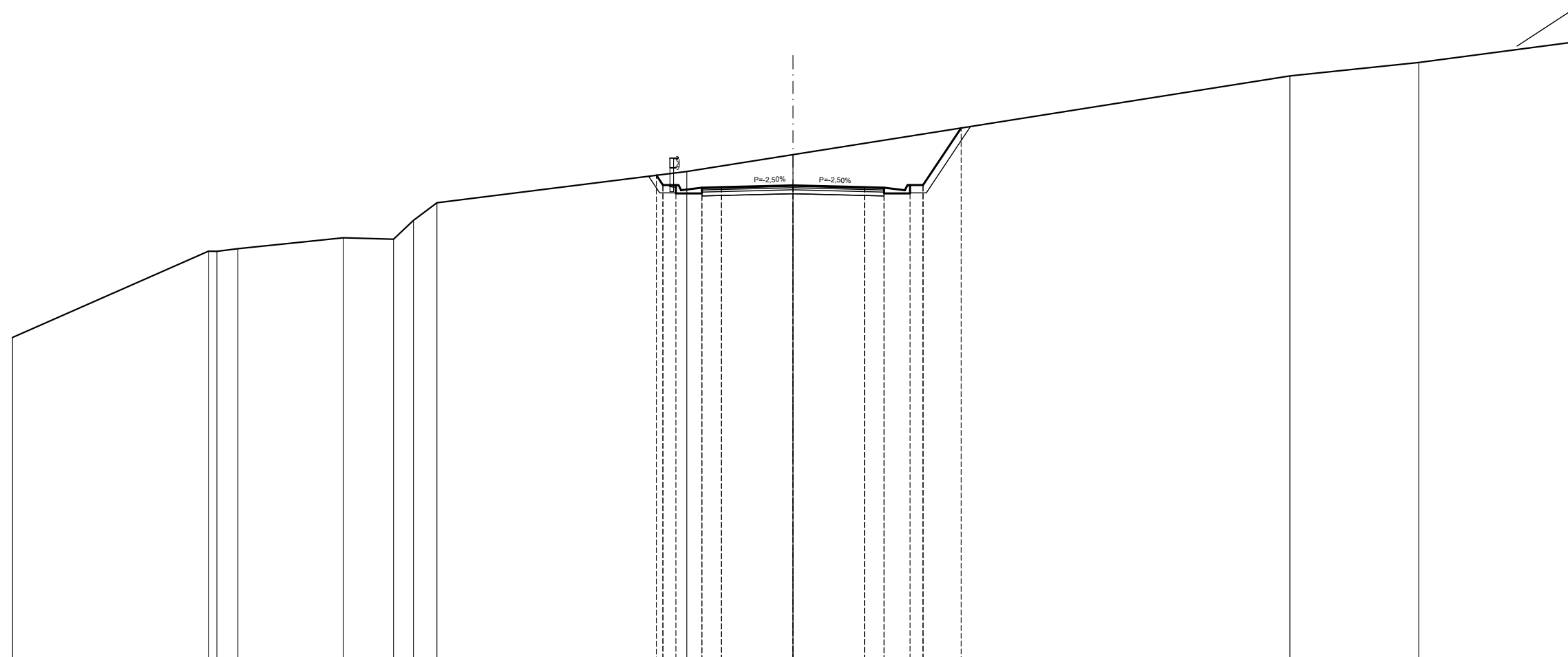
Q.R. 460,000



QUOTE PROGETTO STRATO SUP.									479,16	478,49	478,29	478,39	478,41	478,48	478,41	478,39	478,29	478,49	480,05						
QUOTE TERRENO	471,57	473,24	473,78	477,56	477,53	477,56	477,53	477,76	478,08	479,14	478,49	478,29	478,39	478,41	479,41	479,42	481,07	482,32	483,16						
DISTANTE PARZIALI STRATO SUP.										0,00	0,45	0,50	0,10	0,80	0,75	2,75	2,75	0,75	0,80	0,50	1,04				
DISTANZE PROGETTO STRATO SUP.										-5,45	-5,00	-4,50	-4,30	-3,50	-2,75	-0,00	-2,75	-3,50	-4,30	-5,00	-6,04				
DISTANZE TERRENO	-30,00	-21,78	-20,63	-15,96	-15,00	-14,10	-12,98	-7,71	-7,35	-5,99	-5,45	-5,00	-4,50	-3,50	-2,75	-0,10	0,00	-2,75	-3,50	-4,30	-5,00	-6,04	-15,81	-25,26	-30,00

SCAVI E BONIFICHE	
STERRO	17,73 m ²
PIANO DI POSA IN TRINCEA	7,00 m
RILEVATI	
TERRENO VEGETALE	4,09 m
SOVRASTRUTTURA STRADALE	
STRATO DI MISTO GRANULARE	1,05 m ²
STRATO DI USURA	7,00 m
STRATO DI BINDER	7,00 m
STRATO DI BASE	7,00 m

SEZIONE N. 91
 PROGRESSIVA 1540,000
 QUOTA PROGETTO 478,250



SCALA 1:200

Q.R. 460,000

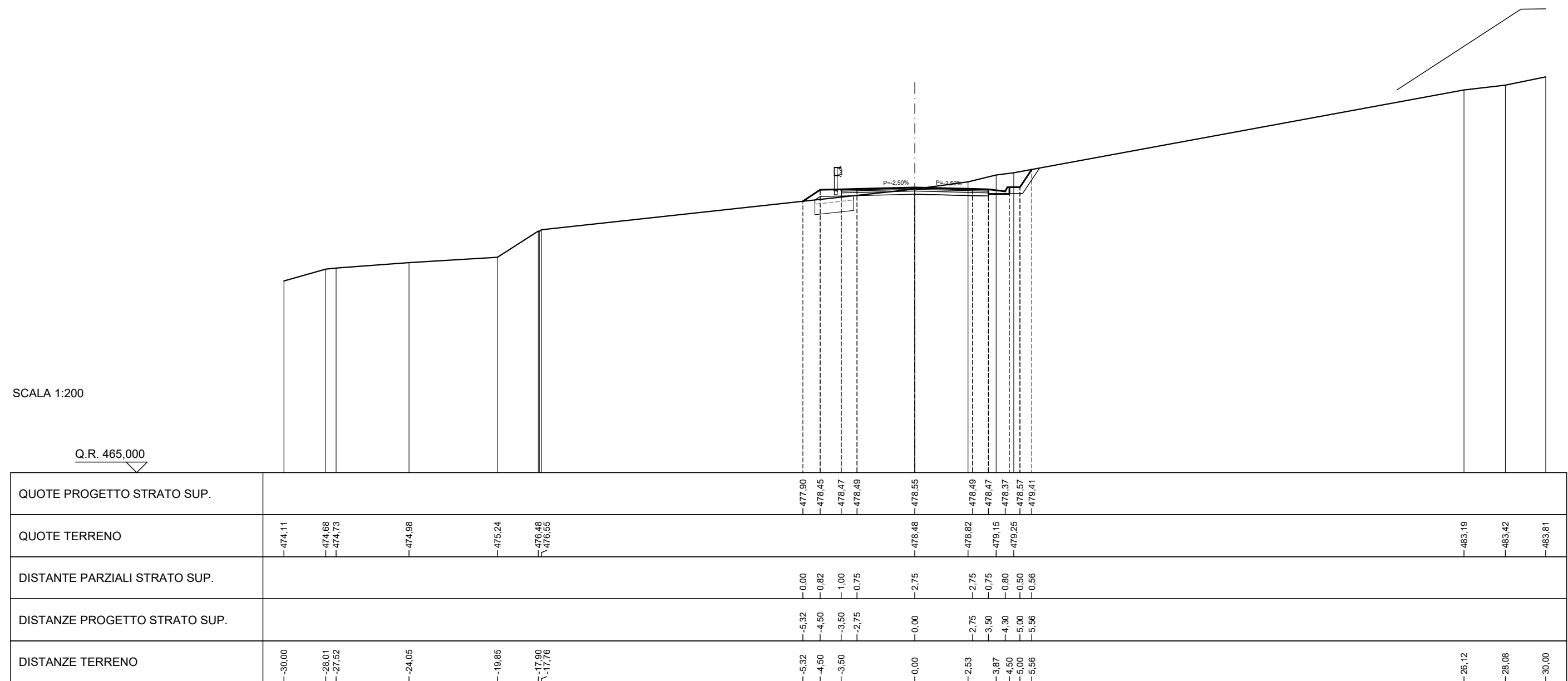
QUOTE PROGETTO STRATO SUP.						-478,64	-478,26	-478,06	-478,16	-478,18	-478,25	-478,18	-478,16	-478,06	-478,26	-480,46				
QUOTE TERRENO	-472,41	-475,72	-475,72	-475,81		-476,23	-476,18	-476,90	-477,58		-479,43					-482,46		-482,98	-483,76	
DISTANTE PARZIALI STRATO SUP.							-0,00	-0,50	-0,10	-0,80	-0,75	-2,75	-2,75	-0,75	-0,80	-0,50	-1,46			
DISTANZE PROGETTO STRATO SUP.							-5,25	-4,50	-4,30	-3,50	-2,75	-0,00	-2,75	-3,50	-4,30	-5,00	-6,46			
DISTANZE TERRENO	-30,00	-22,47	-22,15	-21,34		-17,28	-15,95	-14,59	-13,69		-0,00						-6,46			
																		19,10	24,06	30,00

SCAVI E BONIFICHE	
STERRO	4,21 m ²
SCOTICO	1,85 m
BONIFICA	0,92 m ²
PIANO DI POSA IN TRINCEA	3,50 m
RILEVATI	
RILEVATO	1,42 m ²
TERRENO VEGETALE	3,50 m
SOVRASTRUTTURA STRADALE	
STRATO DI MISTO GRANULARE	1,05 m ²
STRATO DI USURA	7,00 m
STRATO DI BINDER	7,00 m
STRATO DI BASE	7,00 m

SEZIONE N. 92
 PROGRESSIVA 1560,000
 QUOTA PROGETTO 478,555

SCALA 1:200

Q.R. 465,000



QUOTE PROGETTO STRATO SUP.									-477,90	-478,45	-478,47	-478,49		-478,55	-478,49	-478,47	-478,37	-478,57	-479,41									
QUOTE TERRENO	-474,11	-474,68	-474,73	-474,98	-475,24	-476,48	-476,55							-478,48	-478,82	-479,15	-479,25									483,19	483,42	483,81
DISTANTE PARZIALI STRATO SUP.									0,00	0,82	1,00	0,75		2,75	2,75	0,75	0,80	0,50	0,56									
DISTANZE PROGETTO STRATO SUP.									-5,32	-4,50	-3,50	-2,75		0,00	-2,75	-3,50	-4,30	-5,00	-5,56									
DISTANZE TERRENO	-30,00	-28,01	-27,52	-24,05	-19,85	-17,90	-17,76		-5,32	-4,50	-3,50	-2,75		0,00	2,53	3,87	4,50	5,00	5,56							26,12	28,08	30,00

SCAVI E BONIFICHE	
SCOTICO	11,96 m
BONIFICA	8,27 m ²
RILEVATI	
RILEVATO	19,45 m ²
TERRENO VEGETALE	5,74 m
SOVRASTRUTTURA STRADALE	
STRATO DI MISTO GRANULARE	1,05 m ²
STRATO DI USURA	7,00 m
STRATO DI BINDER	7,00 m
STRATO DI BASE	7,00 m

SEZIONE N. 93
 PROGRESSIVA 1580,000
 QUOTA PROGETTO 479,392

SCALA 1:200

Q.R. 465,000

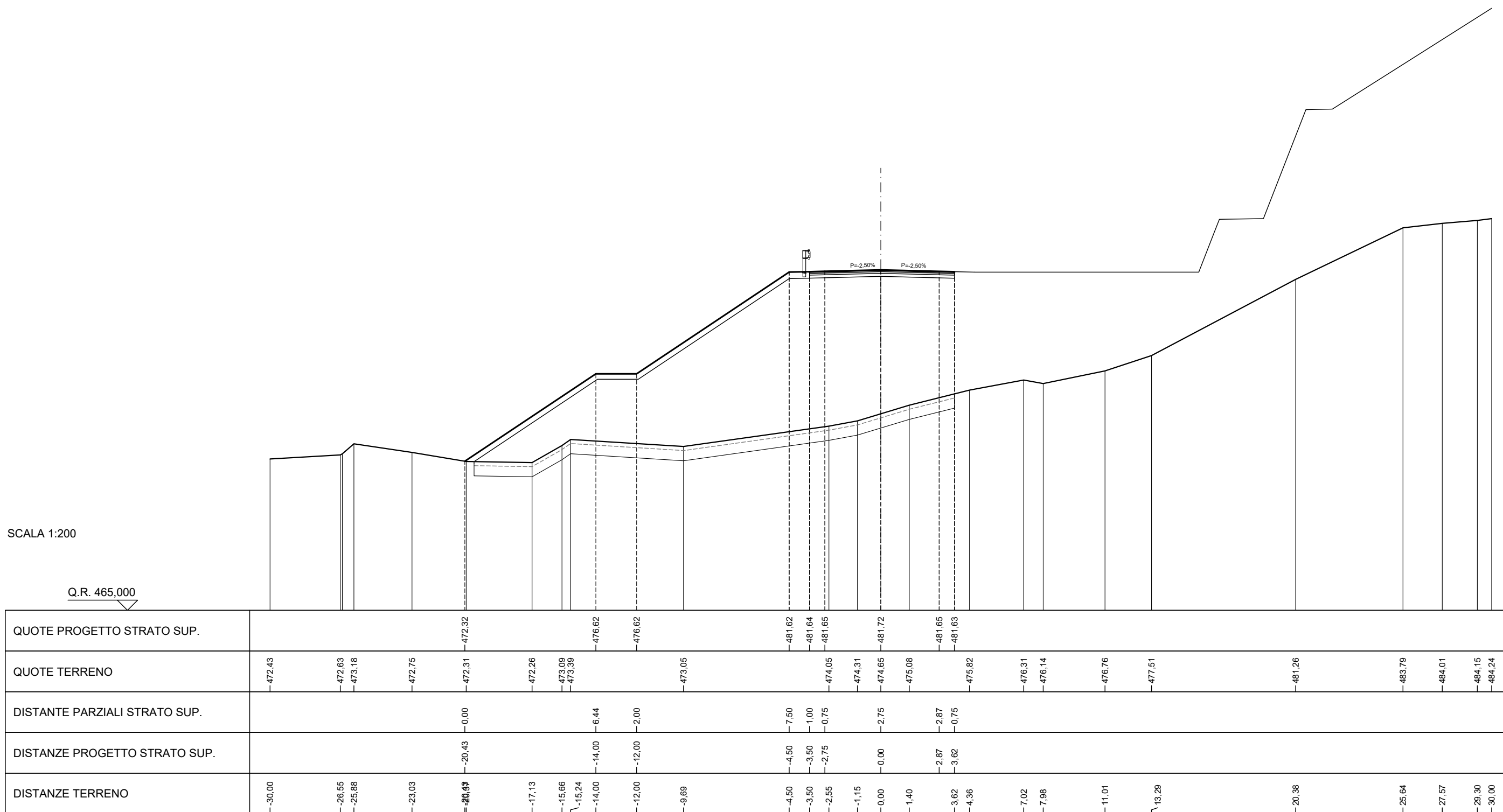
QUOTE PROGETTO STRATO SUP.	-476,65 -479,28 -479,30 -479,32 -479,39 -479,32 -479,30 -478,71													-479,40	-480,11	-481,23	-481,34	-481,44	-481,45	-483,51	-483,57	-484,10		
QUOTE TERRENO	-473,73	-474,16	-474,10	-473,91	-473,72	-475,04	-475,11	-476,65	-479,28	-479,30	-479,32	-479,39	-479,32	-479,30	-478,71	-479,40	-480,11	-481,23	-481,34	-481,44	-481,45	-483,51	-483,57	-484,10
DISTANTE PARZIALI STRATO SUP.							0,00	3,94	1,00	0,75	2,75	2,75	0,75	0,89										
DISTANZE PROGETTO STRATO SUP.							-8,44	-4,50	-3,50	-2,75	0,00	-2,75	-3,50	-4,39										
DISTANZE TERRENO	-30,00	-23,39	-23,30	-22,60	-21,96	-18,91	-18,05	-8,44	-4,50	-3,50	-2,75	0,00	-2,75	-3,50	-4,39	-8,71	-13,88	-18,69	-19,42	-20,77	-21,30	-25,18	-25,55	-30,00

SCAVI E BONIFICHE	
SCOTICO	23,60 m
BONIFICA	11,80 m ²
RILEVATI	
RILEVATO	128,34 m ²
TERRENO VEGETALE	19,75 m
SOVRASTRUTTURA STRADALE	
STRATO DI MISTO GRANULARE	1,07 m ²
STRATO DI USURA	7,12 m
STRATO DI BINDER	7,12 m
STRATO DI BASE	7,12 m

SEZIONE N. 95
 PROGRESSIVA 1612,012
 QUOTA PROGETTO 481,723

SCALA 1:200

Q.R. 465,000



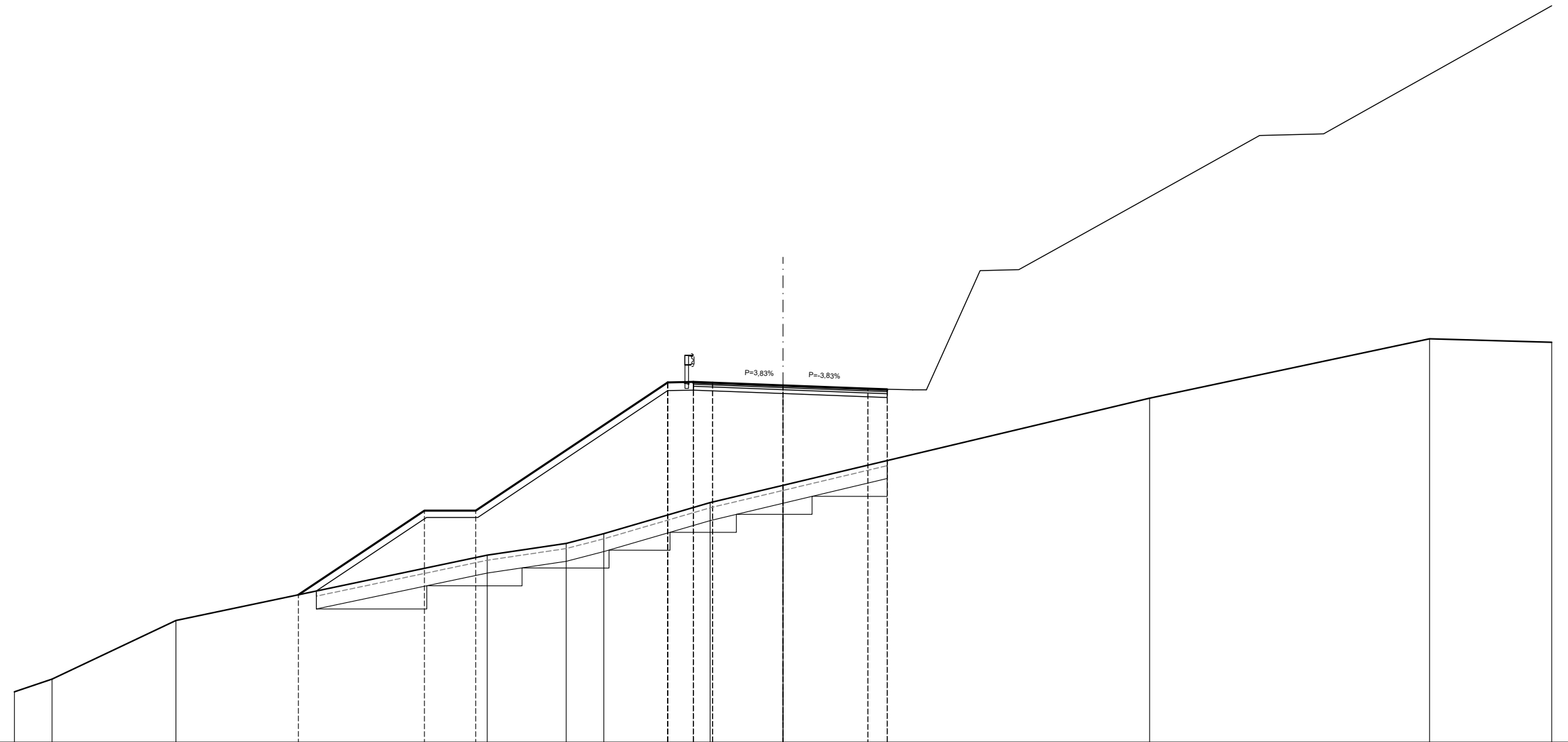
QUOTE PROGETTO STRATO SUP.					-472.32									-481.62	-481.64	-481.65																		
QUOTE TERRENO	-472.43	-472.63	-473.18	-472.75	-472.31	-472.26	-473.09	-473.39		-476.62	-476.62	-473.05		-481.62	-481.64	-481.65	-474.05	-474.31	-474.65	-475.08		-481.65	-481.63	-475.82	-476.31	-476.14	-476.76	-477.51		-481.26	-483.79	-484.01	-484.15	-484.24
DISTANTE PARZIALI STRATO SUP.					0.00									7.50	1.00	0.75				2.75		2.87	0.75											
DISTANZE PROGETTO STRATO SUP.					-20.43									-4.50	-3.50	-2.75				-0.00		-2.87	-3.62											
DISTANZE TERRENO	-30.00	-26.55	-25.88	-23.03	-20.43	-17.13	-15.66	-15.24	-14.00	-12.00	-9.69		-4.50	-3.50	-2.55	-1.15	0.00	1.40			-3.62	-4.36			-7.02	-7.98	-11.01	13.29		-20.38	-25.64	-27.57	-29.30	-30.00

SCAVI E BONIFICHE	
SCOTICO	23,07 m
BONIFICA	15,60 m ²
RILEVATI	
GRADONATURA	8,21 m ²
RILEVATO	86,55 m ²
TERRENO VEGETALE	22,27 m
SOVRASTRUTTURA STRADALE	
STRATO DI MISTO GRANULARE	1,13 m ²
STRATO DI USURA	7,56 m
STRATO DI BINDER	7,56 m
STRATO DI BASE	7,56 m

SEZIONE N. 96
 PROGRESSIVA 1639,493
 QUOTA PROGETTO 483,921

SCALA 1:200

Q.R. 470,000



QUOTE PROGETTO STRATO SUP.				-475,75	-479,03	-479,03			-484,03	-484,05	-484,03	-483,92	-483,79	-483,77					
QUOTE TERRENO	-471,97	-472,46	-474,75			-477,30		-477,75	-478,14	-479,35	-480,02			-483,42			-485,74	-485,60	
DISTANTE PARZIALI STRATO SUP.				0,00	4,92	2,00			7,50	1,00	0,75	2,75	3,31	0,75					
DISTANZE PROGETTO STRATO SUP.				-18,92	-14,00	-12,00			-4,50	-3,50	-2,75	0,00	3,31	4,06					
DISTANZE TERRENO	-30,00	-28,63	-23,70	-18,92	-14,00	-12,00	-11,55	-8,47	-6,99	-4,50	-3,50	-2,85	0,00	-4,06			-14,31	-25,23	-29,95

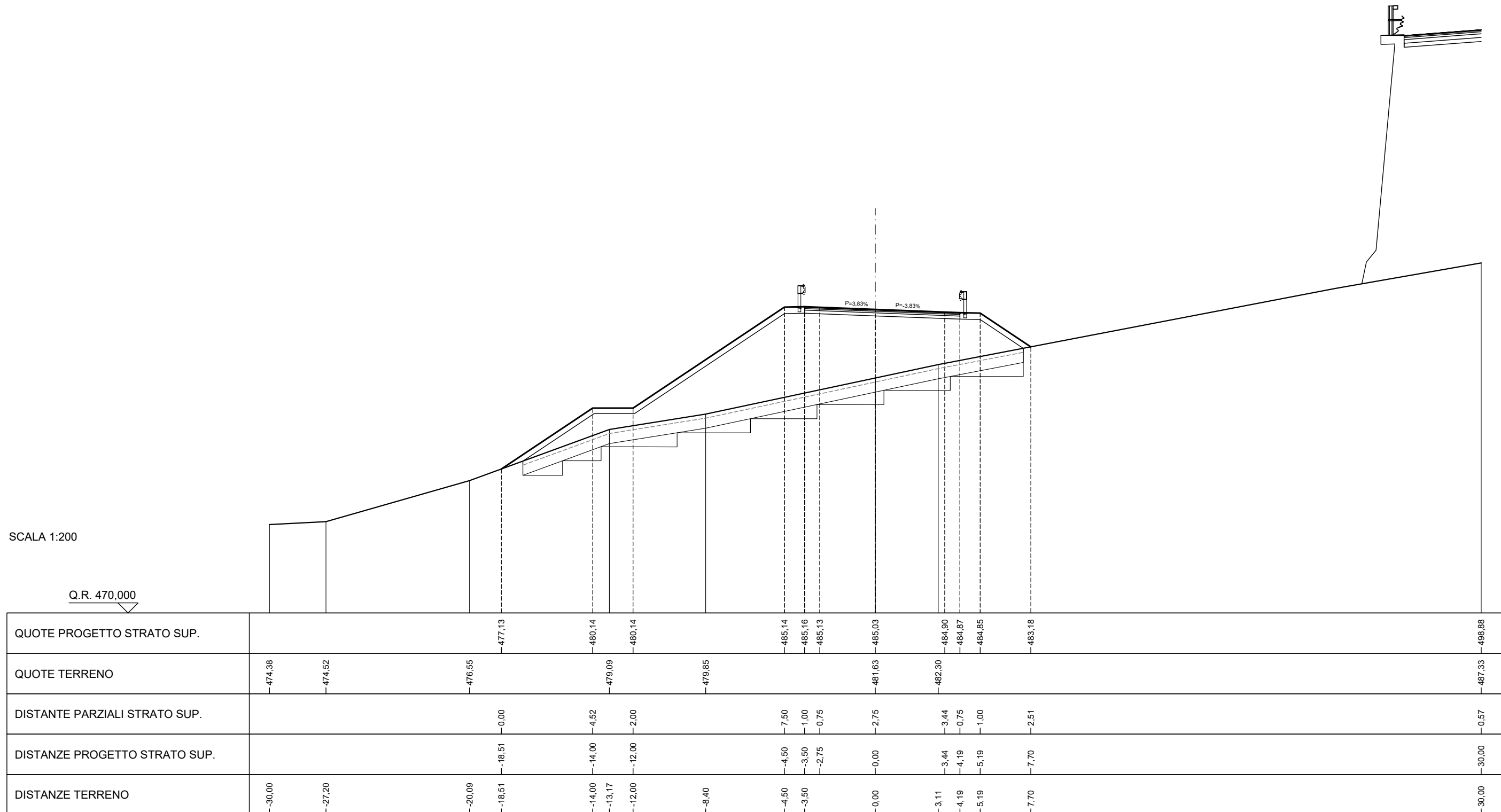
SCAVI E BONIFICHE	
SCOTICO	24,78 m
BONIFICA	12,39 m ²
RILEVATI	
GRADONATURA	8,77 m ²
RILEVATO	69,66 m ²
TERRENO VEGETALE	21,46 m
SOVRASTRUTTURA STRADALE	
STRATO DI MISTO GRANULARE	1,15 m ²
STRATO DI USURA	7,69 m
STRATO DI BINDER	7,69 m
STRATO DI BASE	7,69 m

SEZIONE N. 97
 PROGRESSIVA 1653,351
 QUOTA PROGETTO 485,029

VIADOTTO VALLONE DELLE COSTE

SCALA 1:200

Q.R. 470,000



QUOTE PROGETTO STRATO SUP.				-477,13	-480,14	-480,14			-485,14	-485,16	-485,13	-485,03		-484,90	-484,87	-484,85	-483,18	-488,88
QUOTE TERRENO	-474,38	-474,52		-476,55	-479,09		-479,85		-481,63	-482,30				-484,87				-487,33
DISTANTE PARZIALI STRATO SUP.				0,00	4,52	2,00			7,50	1,00	0,75	2,75		3,44	0,75	1,00	2,51	0,57
DISTANZE PROGETTO STRATO SUP.				-18,51	-14,00	-12,00			-4,50	-3,50	-2,75	0,00		-3,44	-4,19	-5,19	-7,70	30,00
DISTANZE TERRENO	-30,00	-27,20		-20,09	-18,51	-13,17	-12,00	-8,40	-4,50	-3,50	-2,75	0,00		3,11	4,19	5,19	7,70	30,00

SCAVI E BONIFICHE	
SCOTICO	16,99 m
BONIFICA	8,49 m ²
RILEVATI	
RILEVATO	46,76 m ²
TERRENO VEGETALE	12,01 m
SOVRASTRUTTURA STRADALE	
STRATO DI MISTO GRANULARE	1,14 m ²
STRATO DI USURA	7,58 m
STRATO DI BINDER	7,58 m
STRATO DI BASE	7,58 m

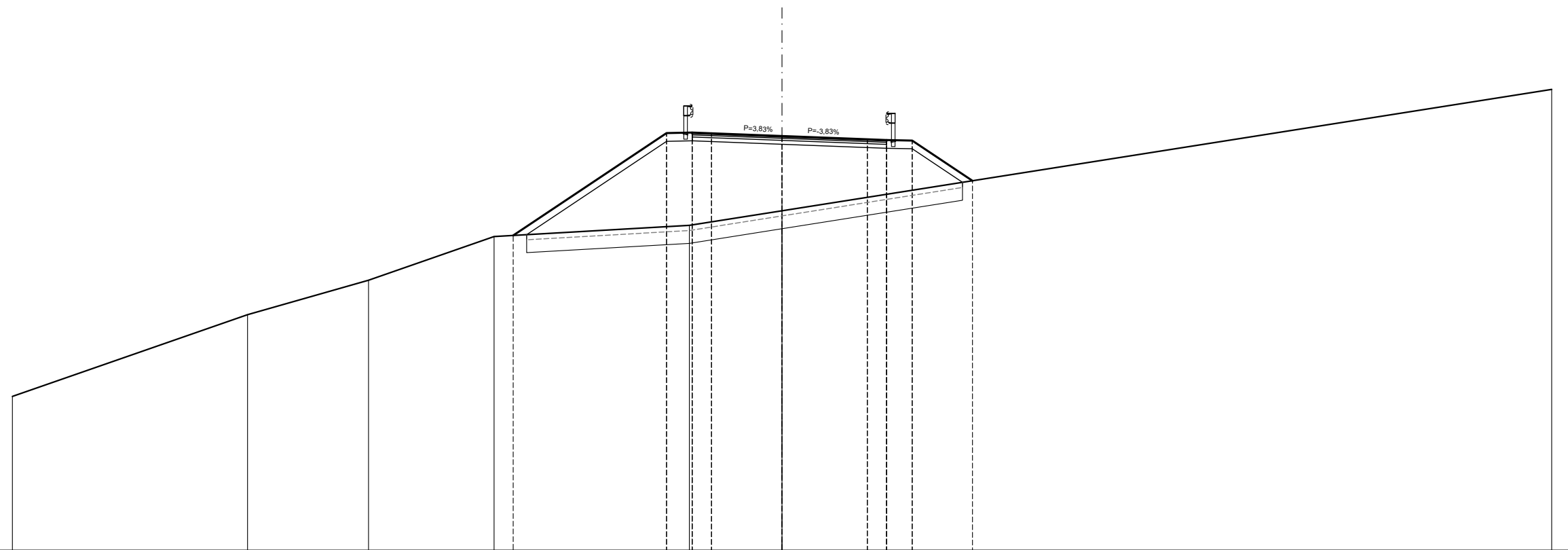
SEZIONE N. 98
 PROGRESSIVA 1667,210
 QUOTA PROGETTO 486,137

VIADOTTO VALLONE DELLE COSTE



SCALA 1:200

Q.R. 470,000

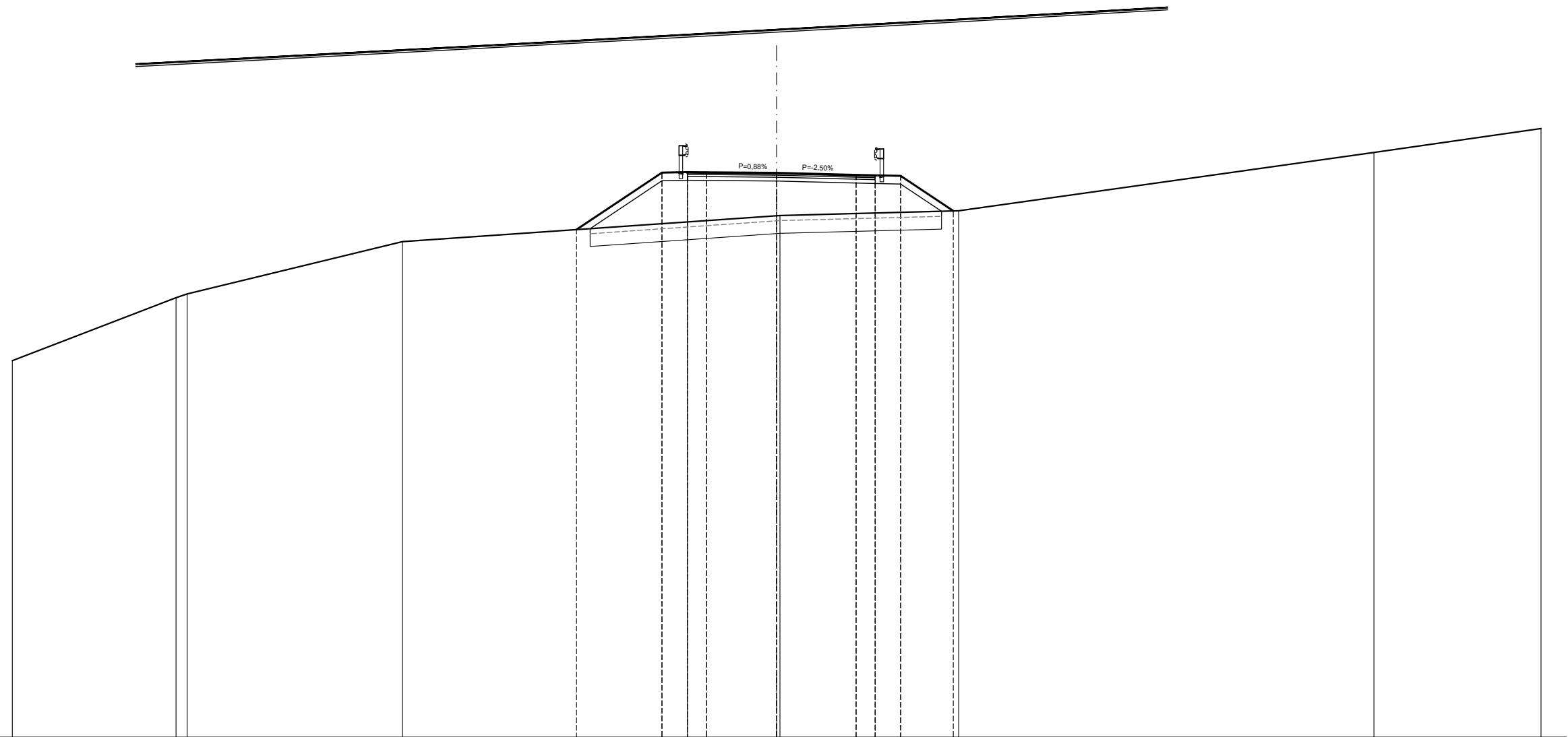


QUOTE PROGETTO STRATO SUP.					-482,26		-486,25	-486,27	-486,24		-486,14		-486,01	-485,98	-485,96		-484,40		-489,12	
QUOTE TERRENO	-475,99		-479,18		-480,52	-482,22		-482,66		-483,23										-487,95
DISTANTE PARZIALI STRATO SUP.						0,00		5,98	1,00	0,75		2,75		3,33	0,75	1,00		2,35		2,26
DISTANZE PROGETTO STRATO SUP.						-10,48		-4,50	-3,50	-2,75		0,00		-3,33	-4,08	-5,08		-7,42		-29,83
DISTANZE TERRENO	-30,00		-20,83		-16,12	-11,22	-10,48	-4,50	-3,61	-3,50		0,00		-4,08	-5,08		-7,42			-30,00

SCAVI E BONIFICHE	
SCOTICO	13,79 m
BONIFICA	6,90 m ²
RILEVATI	
RILEVATO	25,82 m ²
TERRENO VEGETALE	8,51 m
SOVRASTRUTTURA STRADALE	
STRATO DI MISTO GRANULARE	1,11 m ²
STRATO DI USURA	7,37 m
STRATO DI BINDER	7,37 m
STRATO DI BASE	7,37 m

SEZIONE N. 99
 PROGRESSIVA 1680,000
 QUOTA PROGETTO 487,160

VIADOTTO VALLONE DELLE COSTE



SCALA 1:200

Q.R. 465,000

QUOTE PROGETTO STRATO SUP.					484,93	487,17	487,19	487,18	487,16	487,08	487,06	487,04	485,67		
QUOTE TERRENO	479,79	482,26 482,41		484,46					485,48 485,49				485,67	487,96	488,90
DISTANTE PARZIALI STRATO SUP.					0,00	3,35	1,00	0,75	2,75	3,12	0,75	1,00	2,07		
DISTANZE PROGETTO STRATO SUP.					7,85	4,50	3,50	2,75	0,00	3,12	3,87	4,87	6,93		
DISTANZE TERRENO	30,00	23,57 23,14		14,69	7,85	4,50	3,50	2,75	0,00 0,13	3,87	4,87	6,93 7,15		23,44	30,00

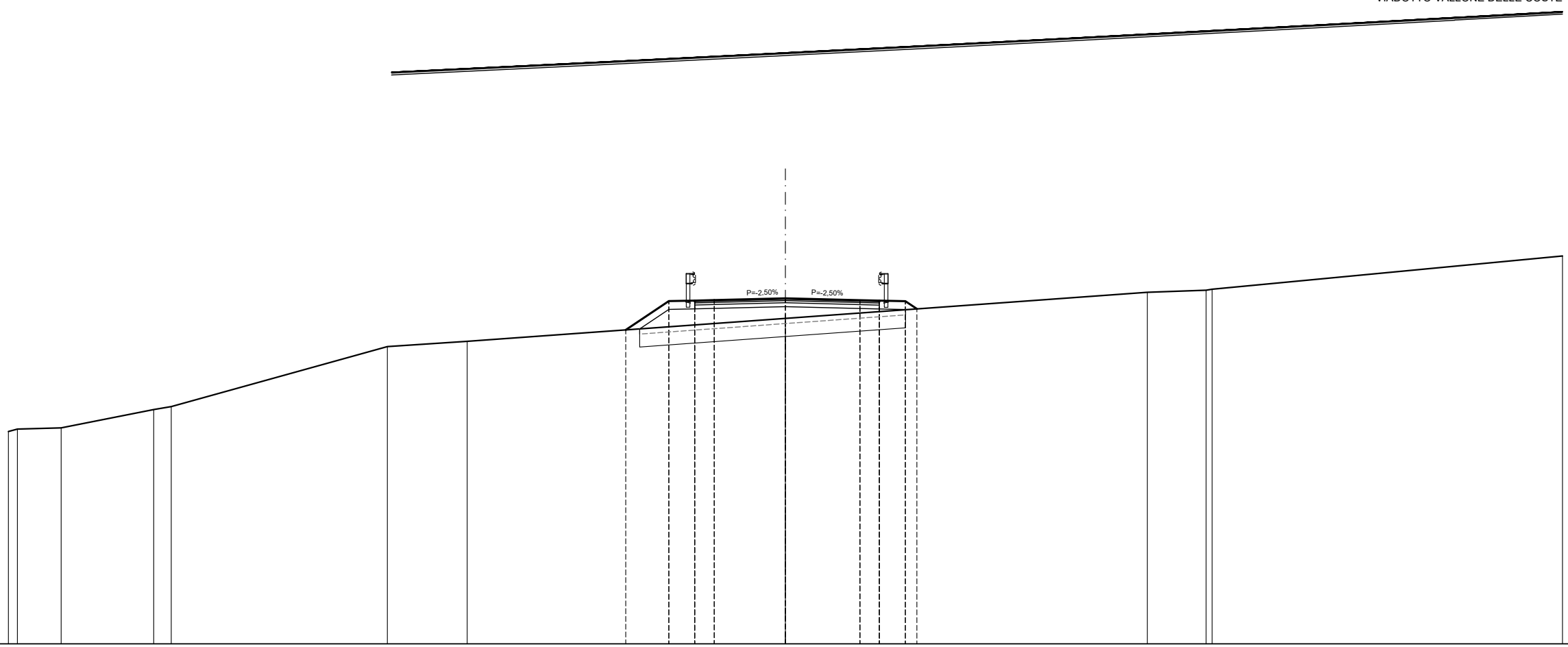
SCAVI E BONIFICHE	
SCOTICO	10,27 m
BONIFICA	5,13 m ²
RILEVATI	
RILEVATO	11,15 m ²
TERRENO VEGETALE	4,54 m
SOVRASTRUTTURA STRADALE	
STRATO DI MISTO GRANULARE	1,07 m ²
STRATO DI USURA	7,13 m
STRATO DI BINDER	7,13 m
STRATO DI BASE	7,13 m

SEZIONE N. 100
 PROGRESSIVA 1694,690
 QUOTA PROGETTO 488,335

VIADOTTO VALLONE DELLE COSTE

SCALA 1:200

Q.R. 475,000



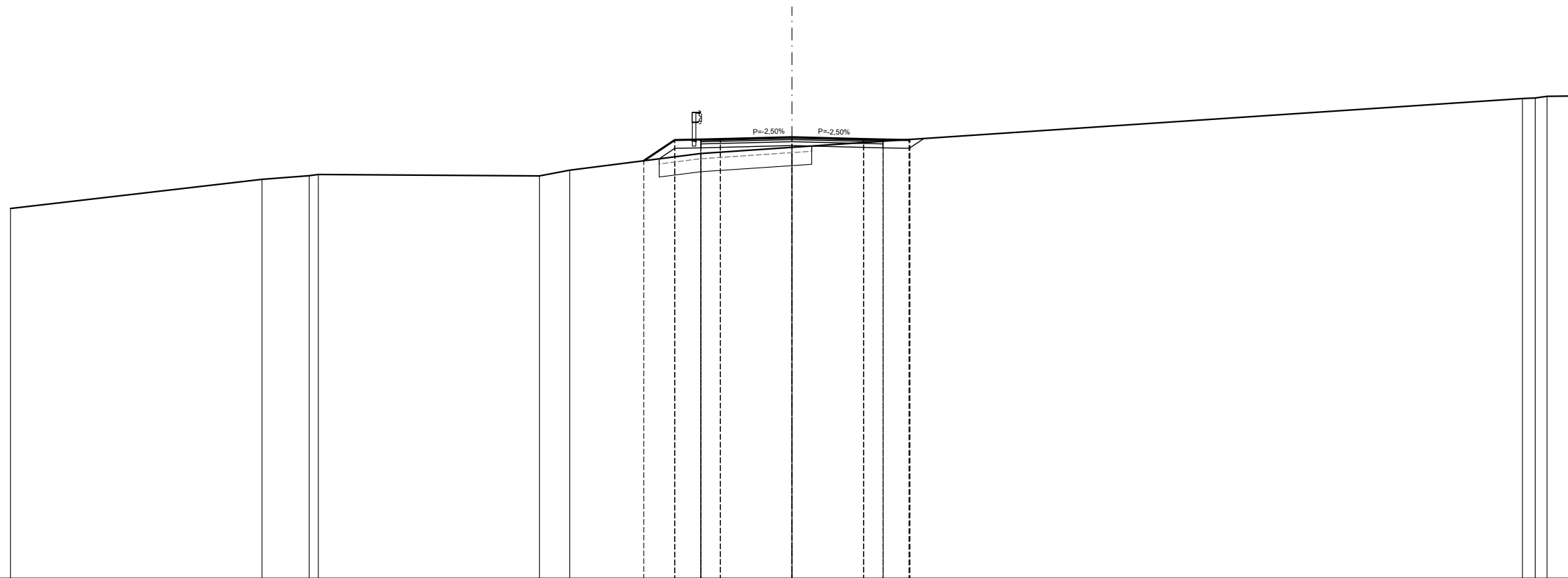
QUOTE PROGETTO STRATO SUP.									-487,12	-488,23	-488,25	-488,27		-488,34		-488,26	-488,24	-488,22	-487,93				
QUOTE TERRENO	-483,20	-483,29	-483,33	-484,04	-484,16		-486,47	-486,68						-487,56					-488,57	-488,65	-488,69		-489,97
DISTANTE PARZIALI STRATO SUP.									0,00	1,66	1,00	0,75		2,75		2,88	0,75	1,00	0,44				0,91
DISTANZE PROGETTO STRATO SUP.									-6,16	-4,50	-3,50	-2,75		-0,00		-2,88	-3,63	-4,63	-5,07				
DISTANZE TERRENO	-30,00	-29,65	-27,96	-24,39	-23,71		-15,37	-12,29	-6,16	-4,50	-3,50	-2,75		-0,00		-3,63	-4,63	-5,07					-30,00

SCAVI E BONIFICHE	
STERRO	0,74 m ²
SCOTICO	5,86 m
BONIFICA	2,93 m ²
RILEVATI	
RILEVATO	4,99 m ²
TERRENO VEGETALE	3,47 m
SOVRASTRUTTURA STRADALE	
STRATO DI MISTO GRANULARE	1,05 m ²
STRATO DI USURA	7,00 m
STRATO DI BINDER	7,00 m
STRATO DI BASE	7,00 m

SEZIONE N. 102
 PROGRESSIVA 1740,000
 QUOTA PROGETTO 491,915

SCALA 1:200

Q.R. 475,000



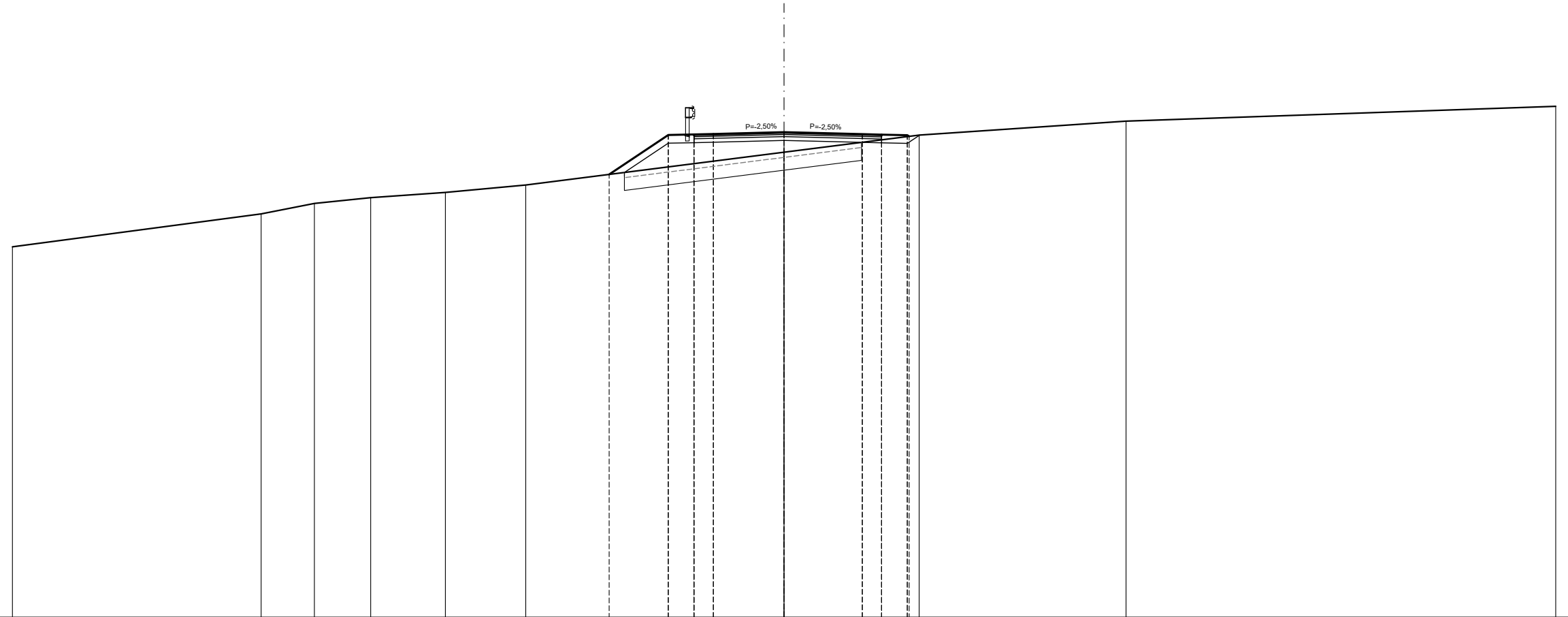
QUOTE PROGETTO STRATO SUP.							491,01	491,81	491,83	491,85		491,91		491,85	491,83	491,81	491,83				
QUOTE TERRENO	489,18		490,30				490,43	490,65		491,29		491,53						493,40	493,42	493,48	493,50
DISTANTE PARZIALI STRATO SUP.							0,00	1,19	1,00	0,75		2,75		2,75	0,75	1,00	0,03				
DISTANZE PROGETTO STRATO SUP.							-5,69	-4,50	-3,50	-2,75		-0,00		-2,75	-3,50	-4,50	-4,53				
DISTANZE TERRENO	-30,00		-20,35	-18,53	-18,18		-9,69	-8,53				-0,00			-3,50	-4,50	-4,53				

SCAVI E BONIFICHE	
STERRO	0,30 m ²
SCOTICO	9,22 m
BONIFICA	4,61 m ²
RILEVATI	
RILEVATO	11,02 m ²
TERRENO VEGETALE	4,85 m
SOVRASTRUTTURA STRADALE	
STRATO DI MISTO GRANULARE	1,09 m ²
STRATO DI USURA	7,29 m
STRATO DI BINDER	7,29 m
STRATO DI BASE	7,29 m

SEZIONE N. 103
PROGRESSIVA 1766,004
QUOTA PROGETTO 493,841

SCALA 1:200

Q.R. 475,000



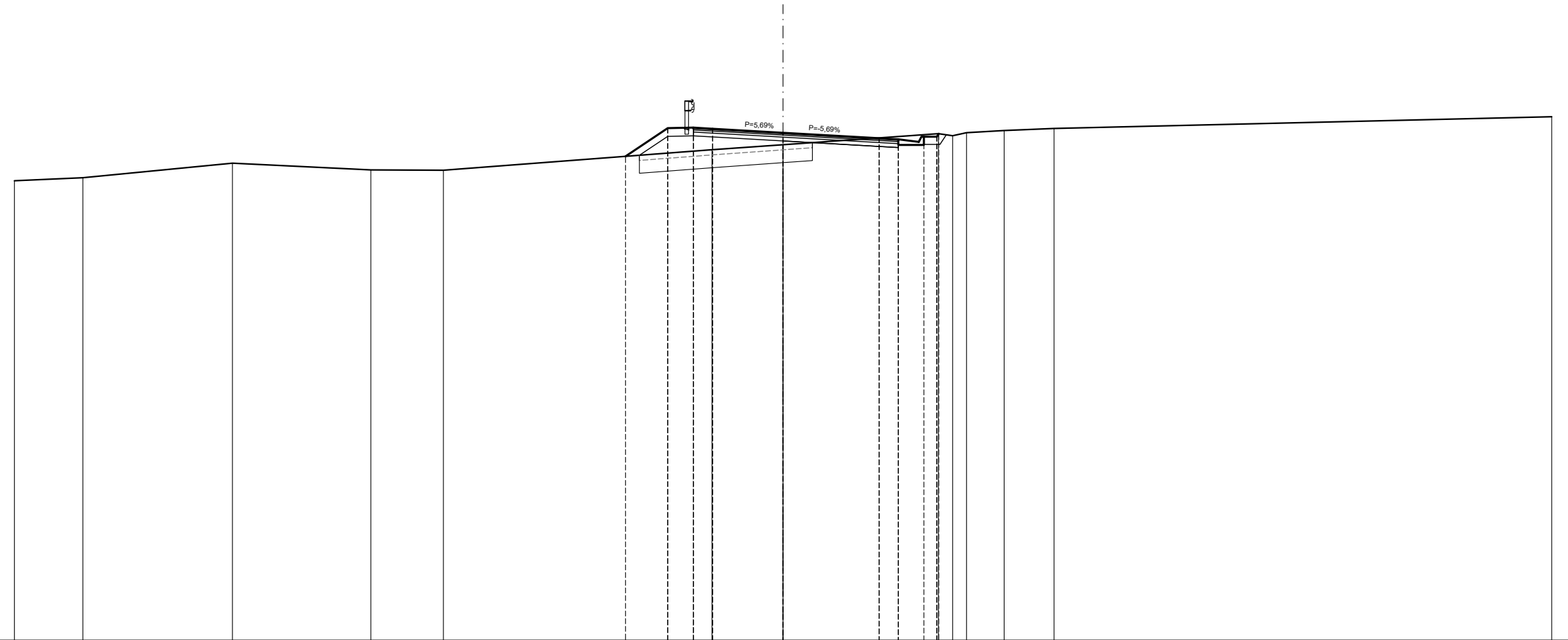
QUOTE PROGETTO STRATO SUP.																								
QUOTE TERRENO	-489,39		-490,67	-491,08	-491,30	-491,50	-491,79		-492,20	-493,73	-493,75	-493,77		-493,84		-493,77	-493,75	-493,73	-493,68				-494,27	-494,85
DISTANTE PARZIALI STRATO SUP.									0,00	2,30	1,00	0,75		2,75		3,04	0,75	1,00	0,07					
DISTANZE PROGETTO STRATO SUP.									-6,80	-4,50	-3,50	-2,75		-0,00		-3,04	-3,79	-4,79	-4,86					
DISTANZE TERRENO	-30,00		-20,33	-18,26	-16,07	-13,17	-10,04		-6,80	-4,50	-3,50	-2,75		-0,00		-3,79	-4,79	-5,25					-13,30	-30,00

SCAVI E BONIFICHE	
STERRO	1,39 m ²
SCOTICO	6,76 m
BONIFICA	3,38 m ²
PIANO DI POSA IN TRINCEA	4,50 m
RILEVATI	
RILEVATO	7,10 m ²
TERRENO VEGETALE	3,63 m
SOVRASTRUTTURA STRADALE	
STRATO DI MISTO GRANULARE	1,20 m ²
STRATO DI USURA	8,00 m
STRATO DI BINDER	8,00 m
STRATO DI BASE	8,00 m

SEZIONE N. 104
 PROGRESSIVA 1779,832
 QUOTA PROGETTO 494,802

SCALA 1:200

Q.R. 475,000



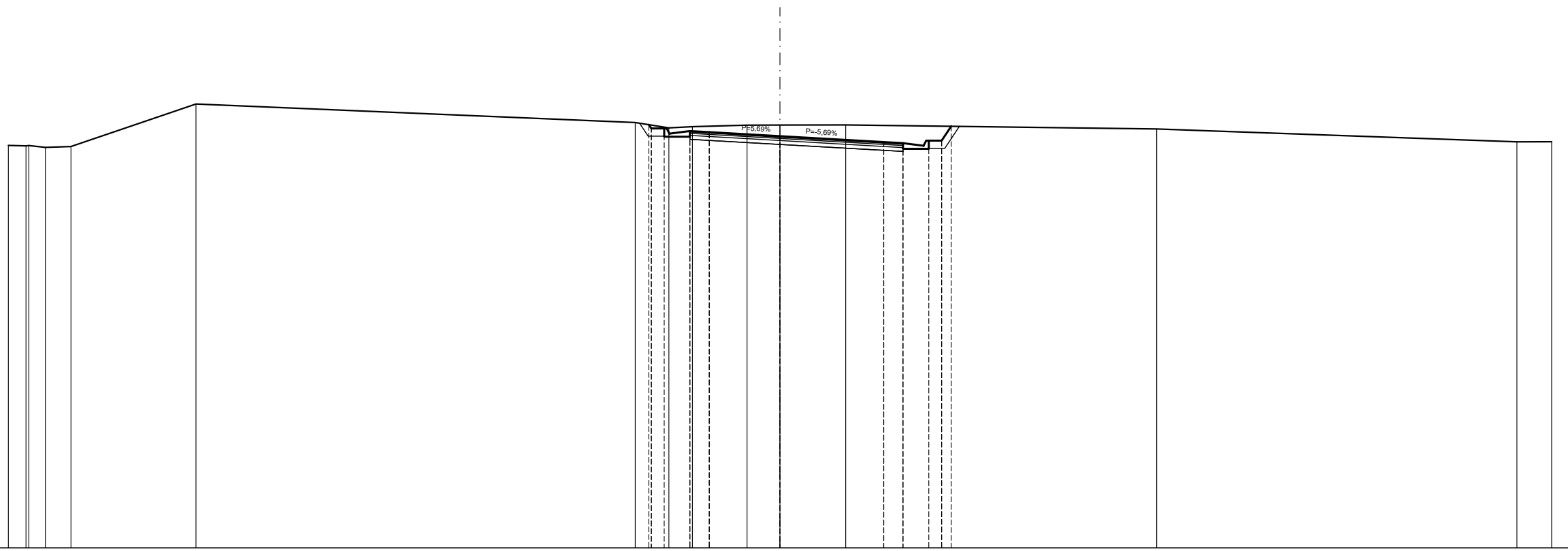
QUOTE PROGETTO STRATO SUP.							-493,88	-494,98	-495,00	-494,96	-494,80		-494,59	-494,55	-494,45	-494,95	-494,76								
QUOTE TERRENO	-492,93	-493,05	-493,61	-493,35	-493,34						-494,33					-494,77	-494,69	-494,81	-494,89	-494,97				-495,43	
DISTANTE PARZIALI STRATO SUP.							0,00	1,65	1,00	0,75	2,75		3,75	0,75	0,80	0,50	0,08								
DISTANZE PROGETTO STRATO SUP.							-6,15	-4,50	-3,50	-2,75	0,00		-3,75	-4,50	-5,30	-6,00	-6,08								
DISTANZE TERRENO	-30,00	-27,33	-21,49	-16,09	-13,25		-6,15	-4,50	-3,50	-2,78	0,00		-3,75	-4,50	-5,30	-6,00	-6,62	-7,16	-8,63	-10,58					-30,00

SCAVI E BONIFICHE	
STERRO	8,80 m ²
PIANO DI POSA IN TRINCEA	8,29 m
RILEVATI	
TERRENO VEGETALE	1,84 m
SOVRASTRUTTURA STRADALE	
STRATO DI MISTO GRANULARE	1,24 m ²
STRATO DI USURA	8,28 m
STRATO DI BINDER	8,28 m
STRATO DI BASE	8,28 m

SEZIONE N. 105
 PROGRESSIVA 1800,000
 QUOTA PROGETTO 495,989

SCALA 1:200

Q.R. 480,000



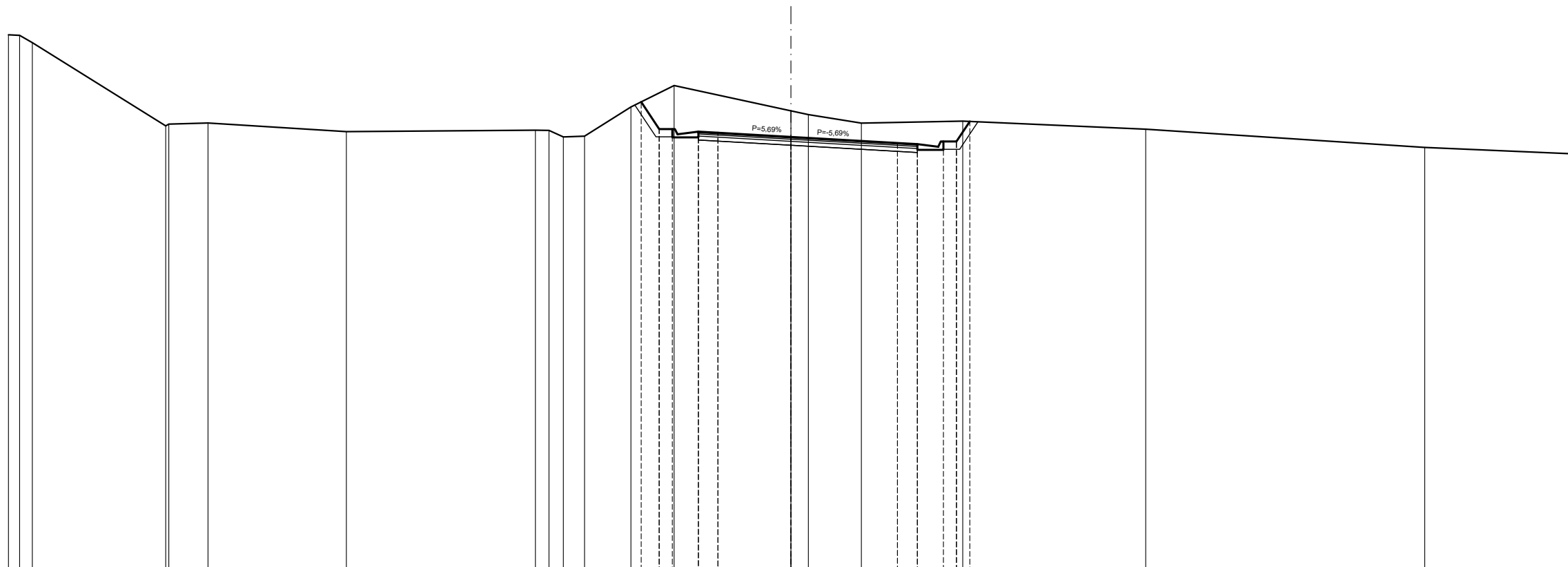
QUOTE PROGETTO STRATO SUP.						496,43	496,29	496,09	496,19	496,15		495,99		495,76	495,72	495,62	495,82	496,37			
QUOTE TERRENO	495,63	495,61	495,55	495,59	497,24	496,52	496,31	496,36	496,42	496,42	496,43							496,27	495,77	495,77	
DISTANTE PARZIALI STRATO SUP.						0,00	0,50	0,10	0,80	0,75		2,75		4,04	0,75	0,80	0,50	0,37			
DISTANZE PROGETTO STRATO SUP.						5,10	4,50	4,30	3,50	2,75		0,00		4,04	4,79	5,59	6,28	6,66			
DISTANZE TERRENO	30,00	29,31	28,66	27,66	22,70	5,63	5,10	4,32	3,40	2,75	1,28	0,00	2,56	4,04	4,79	5,78	6,28	6,66	14,65	28,65	30,00

SCAVI E BONIFICHE	
STERRO	16,89 m ²
PIANO DI POSA IN TRINCEA	8,39 m
RILEVATI	
TERRENO VEGETALE	3,17 m
SOVRASTRUTTURA STRADALE	
STRATO DI MISTO GRANULARE	1,26 m ²
STRATO DI USURA	8,39 m
STRATO DI BINDER	8,39 m
STRATO DI BASE	8,39 m

SEZIONE N. 106
 PROGRESSIVA 1811,326
 QUOTA PROGETTO 496,642

SCALA 1:200

Q.R. 480,000



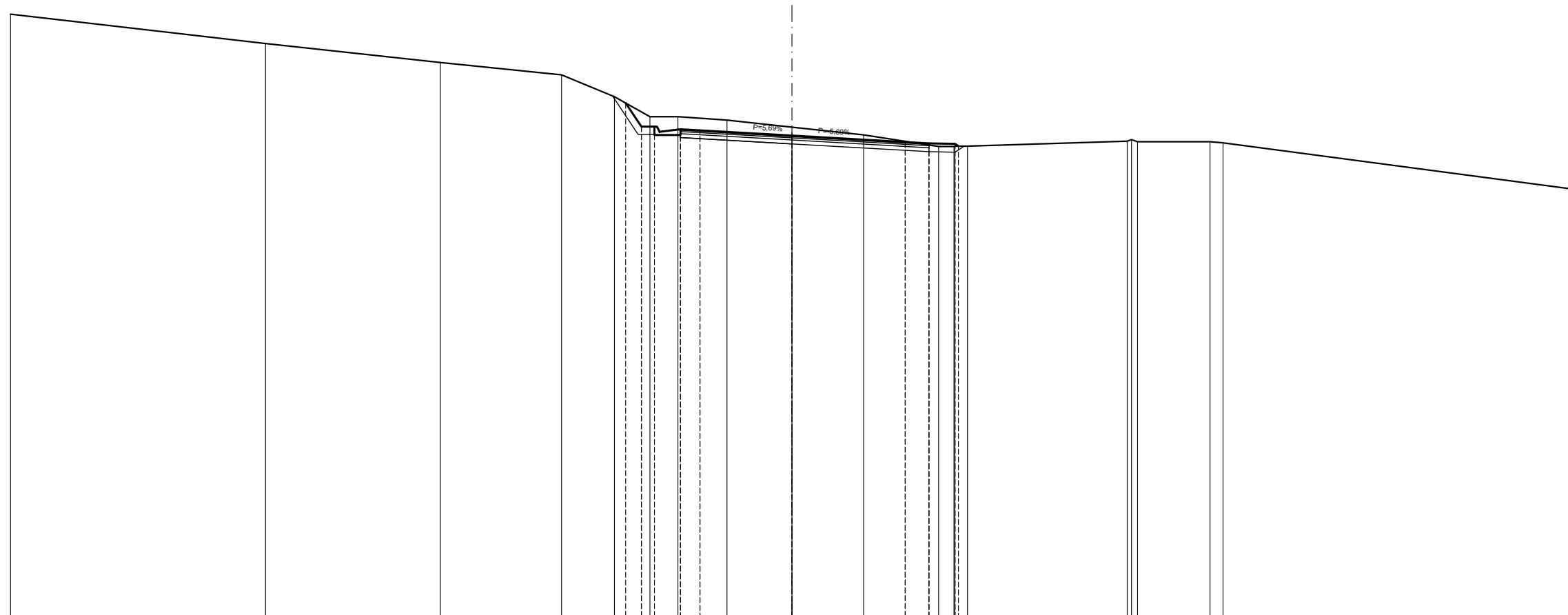
QUOTE PROGETTO STRATO SUP.									497,98	496,94	496,94	496,74	496,84	496,80		496,64			496,41	496,37	496,27	496,47	497,24															
QUOTE TERRENO	500,55	500,53	500,25		497,06	497,13	497,17		496,84		496,90	496,89	496,64	496,67	497,79	496,61		497,50	497,17			496,25	497,24			496,94		496,24	496,00									
DISTANTE PARZIALI STRATO SUP.																																						
DISTANZE PROGETTO STRATO SUP.																																						
DISTANZE TERRENO	-30,00	-29,57	-29,09		-23,97	-23,85	-22,35		-17,04		-9,80	-9,28	-8,73	-7,91	-6,14	-5,74	-5,05	-4,55	-4,35	-4,48		-3,55	-2,80	-2,80		0,00	-0,67	-2,70			5,84	6,34	6,86		-13,60		24,30	-30,00

SCAVI E BONIFICHE	
STERRO	7,59 m ²
PIANO DI POSA IN TRINCEA	4,28 m
RILEVATI	
TERRENO VEGETALE	2,75 m
SOVRASTRUTTURA STRADALE	
STRATO DI MISTO GRANULARE	1,43 m ²
STRATO DI USURA	9,54 m
STRATO DI BINDER	9,54 m
STRATO DI BASE	9,54 m

SEZIONE N. 107
 PROGRESSIVA 1842,821
 QUOTA PROGETTO 498,457

SCALA 1:200

Q.R. 480,000



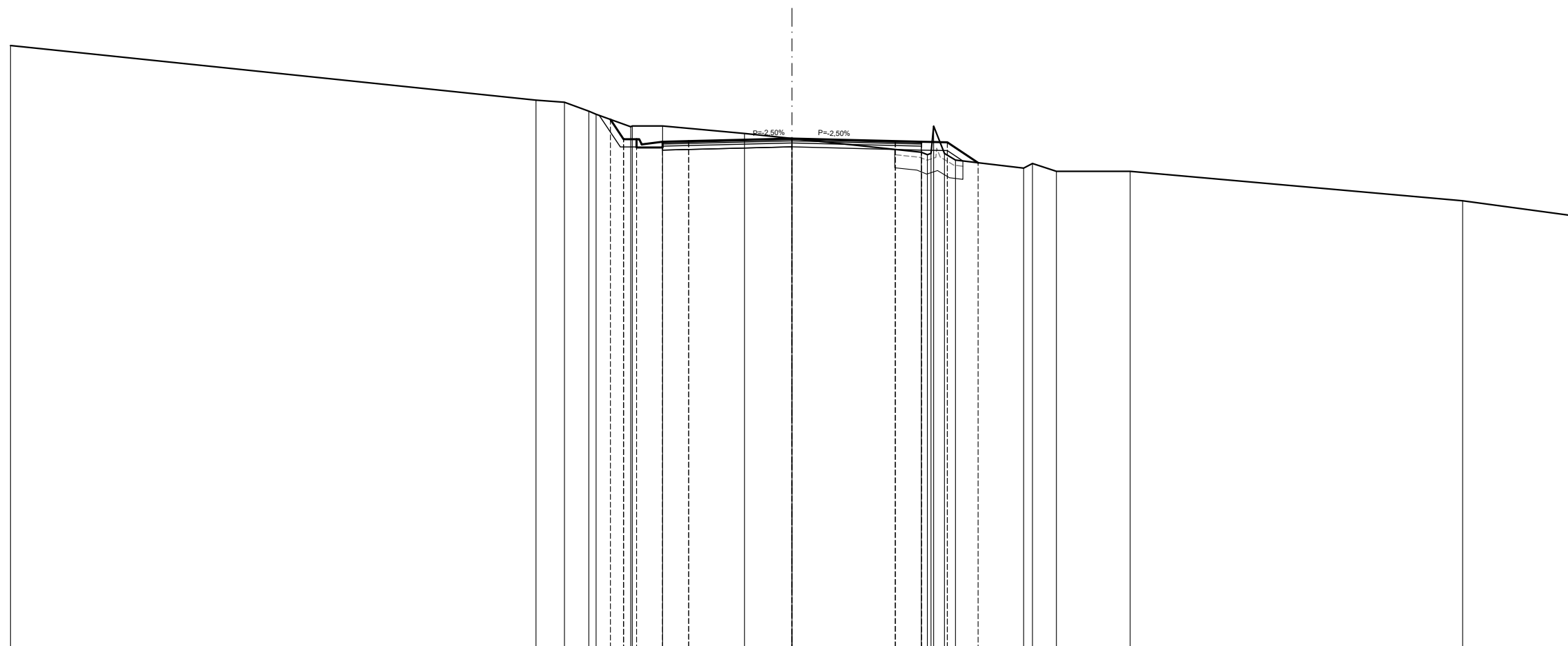
QUOTE PROGETTO STRATO SUP.						499,71	498,80	498,80	498,60	498,70	498,66		498,46		498,21	498,16	498,04	498,04	498,05							
QUOTE TERRENO	503,12	501,99	501,26	500,79	499,95	499,18	499,18	499,18	499,18	499,05	498,78	498,48	498,48	498,21	498,16	498,04	498,04	498,05	498,24	498,22	498,22	498,18	498,18	498,40		
DISTANTE PARZIALI STRATO SUP.						0,00	0,60	0,50	0,10	0,80	0,75		3,53		4,35	0,91	1,00	0,13								
DISTANZE PROGETTO STRATO SUP.						-6,38	-5,78	-5,68	-5,08	-4,28	-3,53		0,00		-4,35	-5,26	-6,26	-6,39								
DISTANZE TERRENO	-30,00	-20,21	-13,50	-8,85	-6,82	-6,38	-5,78	-5,28	-4,38	-2,50	-0,00	-2,75	-2,75	-4,35	-5,26	-6,22	-6,74		-12,87	-13,27	-16,05	-16,55			-30,00	

SCAVI E BONIFICHE	
STERRO	5,70 m ²
SCOTICO	3,29 m
BONIFICA	1,37 m ²
PIANO DI POSA IN TRINCEA	4,97 m
RILEVATI	
RILEVATO	0,19 m ²
TERRENO VEGETALE	3,83 m
SOVRASTRUTTURA STRADALE	
STRATO DI MISTO GRANULARE	1,49 m ²
STRATO DI USURA	9,93 m
STRATO DI BINDER	9,93 m
STRATO DI BASE	9,93 m

SEZIONE N. 109
 PROGRESSIVA 1861,495
 QUOTA PROGETTO 499,534

SCALA 1:200

Q.R. 480,000



QUOTE PROGETTO STRATO SUP.																											
QUOTE TERRENO	-503,10		-501,01	-500,92	-500,58	-500,46	-500,27	-499,51	-499,51	-499,31	-499,41	-499,43		-499,53		-499,43	-499,41	-499,39	-499,60							-497,14	-496,57
DISTANTE PARZIALI STRATO SUP.							0,00	0,50	0,50	0,10	0,80	1,00		3,97		3,97	1,00	1,00	1,18								
DISTANZE PROGETTO STRATO SUP.							-6,97	-6,46	-5,96	-5,77	-4,97	-3,97		-0,00		-3,97	-4,97	-5,97	-7,14								
DISTANZE TERRENO	-30,00		-9,83	-8,73	-7,80	-7,52	-6,97	-6,46	-5,96	-4,97	-1,82	-0,00		-0,00		-4,96	-5,44	-5,85	-6,28	-7,14						-25,75	-30,00