

### ITINERARIO RAGUSA-CATANIA

Collegamento viario compreso tra lo Svincolo della S.S. 514 "di Chiaramonte"  
con la S.S. 115 e lo Svincolo della S.S. 194 "Ragusana"  
LOTTO 1 - Dallo svincolo n. 1 sulla S.S. 115 (compreso) allo svincolo n. 3 sulla S.P. 5 (escluso)

**PROGETTO ESECUTIVO**

COD. **PA895**

**PROGETTAZIONE: ATI SINTAGMA - GP INGEGNERIA - COOPROGETTI-GDG - ICARIA - OMNISERVICE**

PROGETTISTA RESPONSABILE DELL'INTEGRAZIONE DELLE PRESTAZIONI SPECIALISTICHE:

Dott. Ing. Nando Granieri  
Ordine degli Ingegneri della Prov. di Perugia n° A351



IL GEOLOGO:

Dott. Geol. Marco Leonardi  
Ordine dei Geologi della Regione Lazio n° 1541

IL COORDINATORE PER LA SICUREZZA IN FASE DI PROGETTAZIONE:

Dott. Ing. Ambrogio Signorelli  
Ordine degli Ingegneri della Provincia di Roma n° A35111

VISTO IL RESPONSABILE DEL PROCEDIMENTO

Dott. Ing. Luigi Mupo

IL GRUPPO DI PROGETTAZIONE:

MANDATARIA:

**Sintagma**  
Dott. Ing. N. Granieri  
Dott. Ing. F. Durastanti  
Dott. Ing. V. Truffini  
Dott. Arch. A. Bracchini  
Dott. Ing. L. Nani  
Dott. Ing. M. Abram  
Dott. Ing. F. Pambianco  
Dott. Ing. M. Briganti Botta  
Dott. Ing. L. Gagliardini  
Dott. Geol. G. Cerquiglino

MANDANTI:

**GPI INGEGNERIA**  
Dott. Ing. G. Guiducci  
Dott. Ing. A. Signorelli  
Dott. Ing. E. Moscatelli  
Dott. Ing. A. Belà  
**COOPROGETTI**  
Dott. Arch. E.A.E. Crimi  
Dott. Ing. M. Panfilì  
Dott. Arch. P. Ghirelli  
Dott. Ing. D. Pelle  
**GEOTECHNICAL DESIGN GROUP**  
Dott. Ing. D. Carlucci  
Dott. Ing. S. Sacconi  
Dott. Ing. C. Consorti  
**ICARIA**  
società di ingegneria  
Dott. Ing. V. Rotisciani  
Dott. Ing. G. Pulli  
Dott. Ing. F. Macchioni  
**OMNISERVICE**  
Dott. Ing. P. Agnello  
Dott. Ing. G. Lucibello  
Dott. Arch. G. Guastella  
Dott. Geol. M. Leonardi  
Dott. Ing. G. Parente  
Dott. Ing. L. Ragnacci  
Dott. Arch. A. Strati  
Archeol. M.G. Liseno  
Dott. Ing. F. Aloe  
Dott. Ing. A. Salvemini  
Dott. Ing. G. Verini Supplizi  
Dott. Ing. V. Piuino  
Geom. C. Sugaroni

IL RESPONSABILE DI PROGETTO:

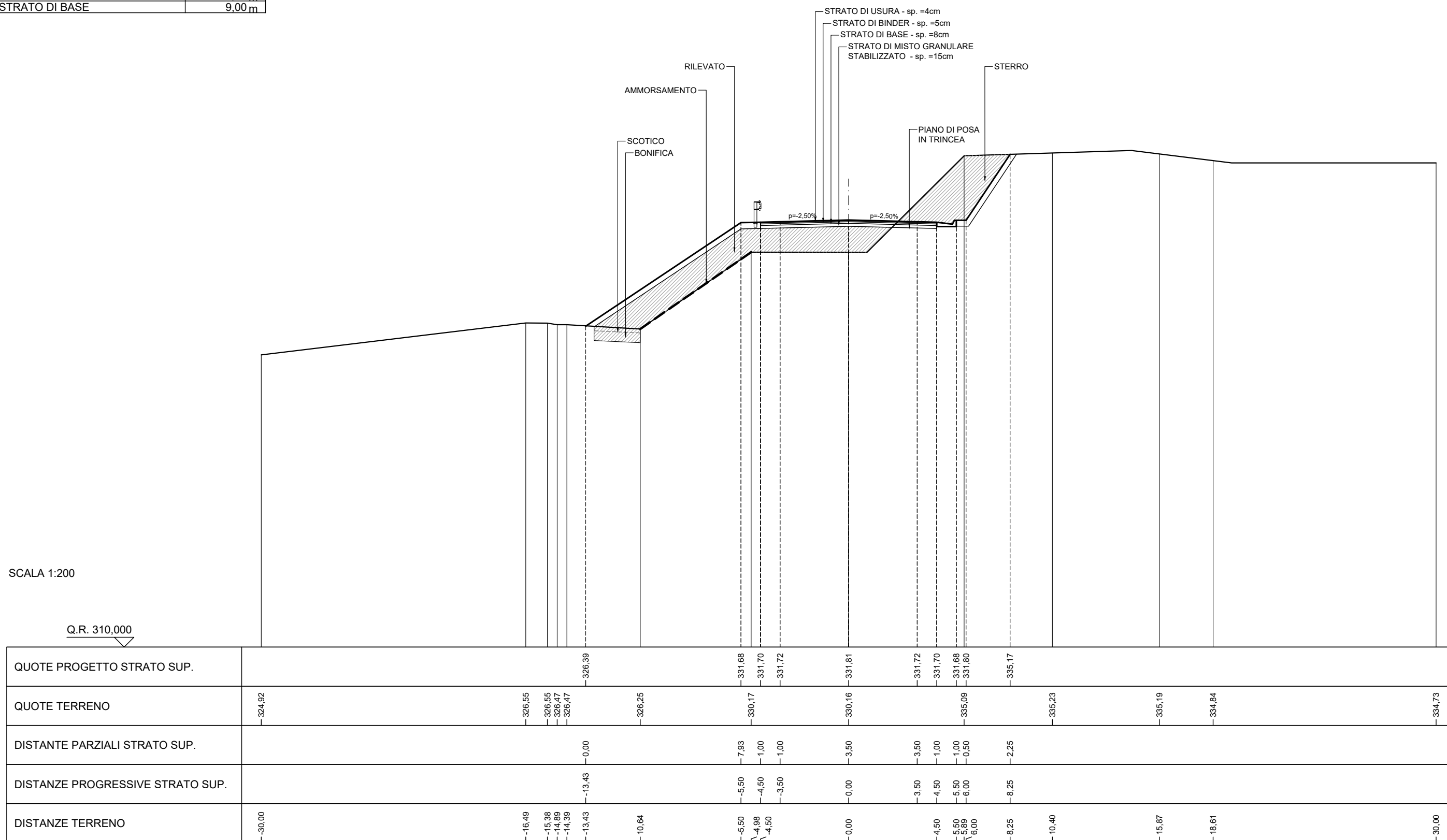


### PROGETTO INFRASTRUTTURA VIABILITA' INTERFERITA - Deviazione strada locale "07" Sezioni trasversali

CODICE PROGETTO			NOME FILE		REVISIONE	SCALA:
PROGETTO	LIV. PROG.	N. PROG.	S01PS06TRASZ01B			
LO408Z	E	2101	CODICE ELAB. S01PS06TRASZ01		B	1:200
D						
C						
B	REVISIONE A SEGUITO DI RAPPORTO DI VERIFICA	NOVEMBRE 2021	A.SIGNORELLI	G.GUIDUCCI	GRANIERI	
A	EMISSIONE	GIUGNO 2021	A.SIGNORELLI	G.GUIDUCCI	GRANIERI	
REV.	DESCRIZIONE	DATA	REDATTO	VERIFICATO	APPROVATO	

SCAVI E BONIFICHE	
SCOTICO	14,93 m
STERRO	9,78 m <sup>2</sup>
PIANO DI POSA IN TRINCEA	2,28 m
AMMORSAMENTO	6,89 m
BONIFICA	1,18 m <sup>2</sup>
RILEVATI	
GRADONATURA	2,08 m <sup>2</sup>
RILEVATO	21,01 m <sup>2</sup>
TERRENO VEGETALE	14,58 m
SOVRASTRUTTURA STRADALE	
STRATO DI MISTO GRANULARE	1,35 m <sup>2</sup>
STRATO DI USURA	9,00 m
STRATO DI BINDER	9,00 m
STRATO DI BASE	9,00 m

SEZIONE TIPO ESPLICATIVA MOVIMENTI TERRA

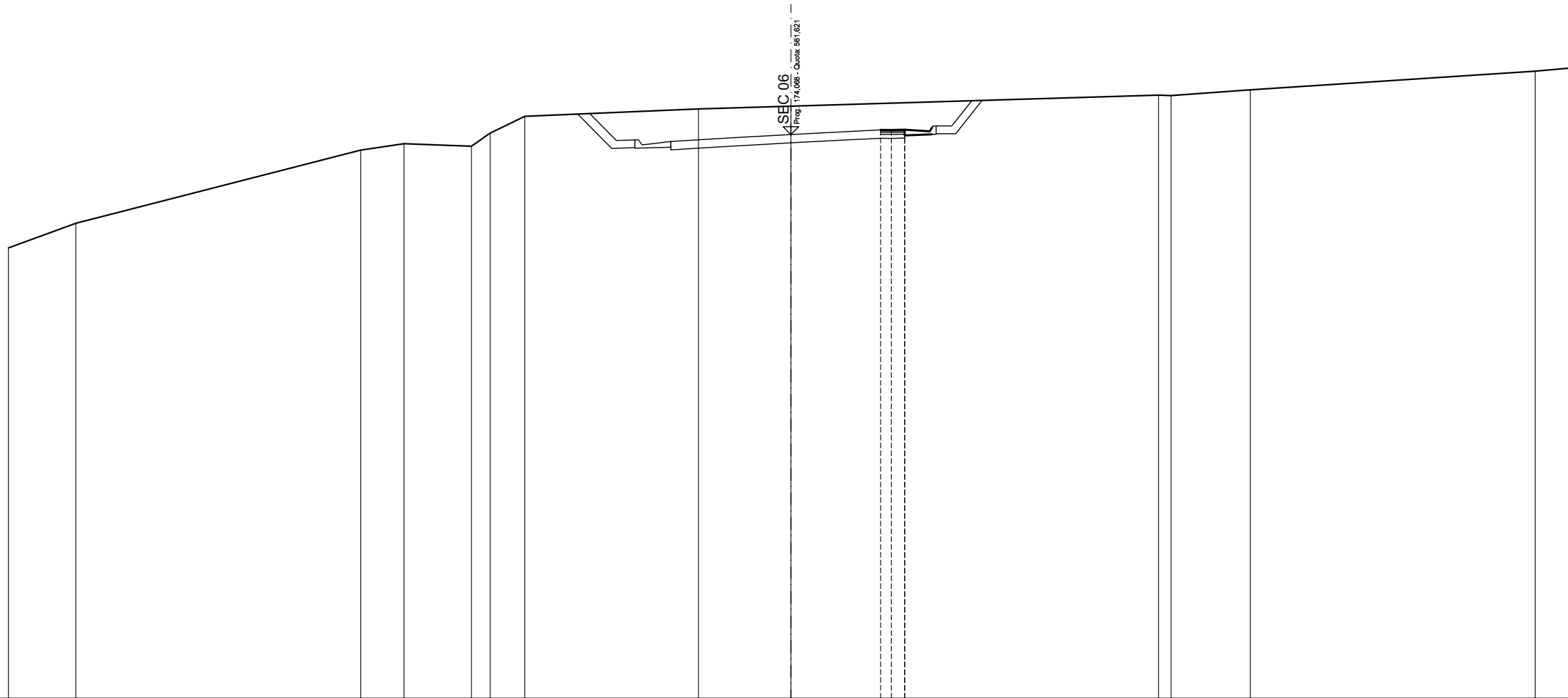


SCAVI E BONIFICHE	
STERRO	2,55 m <sup>2</sup>
PIANO DI POSA IN TRINCEA	0,92 m
SOVRASTRUTTURA STRADALE	
STRATO DI MISTO GRANULARE	0,14 m <sup>2</sup>
STRATO DI USURA	0,92 m
STRATO DI BINDER	0,92 m
STRATO DI BASE	0,92 m

SEZIONE N. 1  
PROGRESSIVA 0,000  
QUOTA PROGETTO 561,621

SCALA 1:200

Q.R. 540,000



QUOTE PROGETTO STRATO SUP.															561,80	561,79	561,80	561,74	561,88						
QUOTE TERRENO	557,27	558,22	561,02			561,27	561,17	561,68	562,32	562,60		562,71			563,13	563,11	563,33			564,05	564,18				
DISTANTE PARZIALI STRATO SUP.															0,00	0,41	0,51	0,96	0,08						
DISTANZE PROGETTO STRATO SUP.															3,44	3,85	4,36	5,33	5,41						
DISTANZE TERRENO	30,00	27,42	16,49			14,84	12,25	11,53	10,20	3,54		0,00			14,09	14,57	17,61			28,53	30,00				

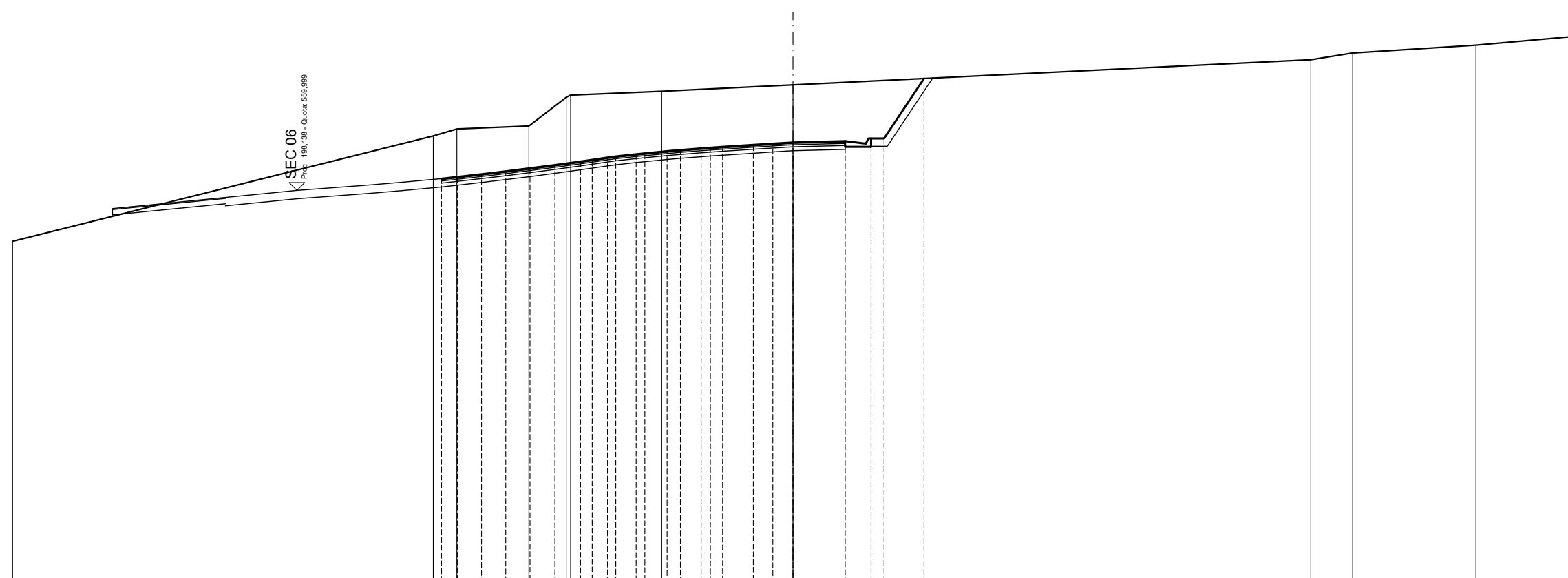
SCAVI E BONIFICHE	
STERRO	44,91 m <sup>2</sup>
PIANO DI POSA IN TRINCEA	15,51 m
RILEVATI	
TERRENO VEGETALE	3,27 m
SOVRASTRUTTURA STRADALE	
STRATO DI MISTO GRANULARE	2,33 m <sup>2</sup>
STRATO DI USURA	15,51 m
STRATO DI BINDER	15,51 m
STRATO DI BASE	15,51 m

SEZIONE N. 2  
PROGRESSIVA 14,391  
QUOTA PROGETTO 561,842

SCALA 1:200

Q.R. 545,000

SEC 06  
P.R.G.: 198,198 - Quota: 555,999



QUOTE PROGETTO STRATO SUP.						560,45	560,52	560,62	560,73	560,85	560,97	561,11	561,17	561,26	561,30	561,39	561,42	561,51	561,55	561,61	561,64	561,67	561,75	561,79	561,84	561,89	561,79	561,99	564,29			
QUOTE TERRENO	555,04					562,09	562,36			562,47	563,57	563,66				563,80													565,02	565,27	565,58	565,91
DISTANTE PARZIALI STRATO SUP.						0,00	0,60	0,93	0,93	0,94	0,95	0,99	0,45	0,59	0,32	0,78	0,33	0,86	0,51	0,79	0,36	0,47	1,18	0,75	0,78	2,00	0,80	0,50	1,53			
DISTANZE PROGETTO STRATO SUP.						-13,51	-12,91	-11,97	-11,04	-10,11	-9,15	-8,72	-7,72	-7,13	-6,81	-6,03	-5,70	-4,84	-4,33	-3,53	-3,17	-2,71	-1,52	-0,78	0,00	2,00	2,80	3,50	5,03			
DISTANZE TERRENO	-30,00					-13,63	-12,92			-10,15	-8,72	-8,55				-5,05													-19,90	-21,51	-26,25	-30,00



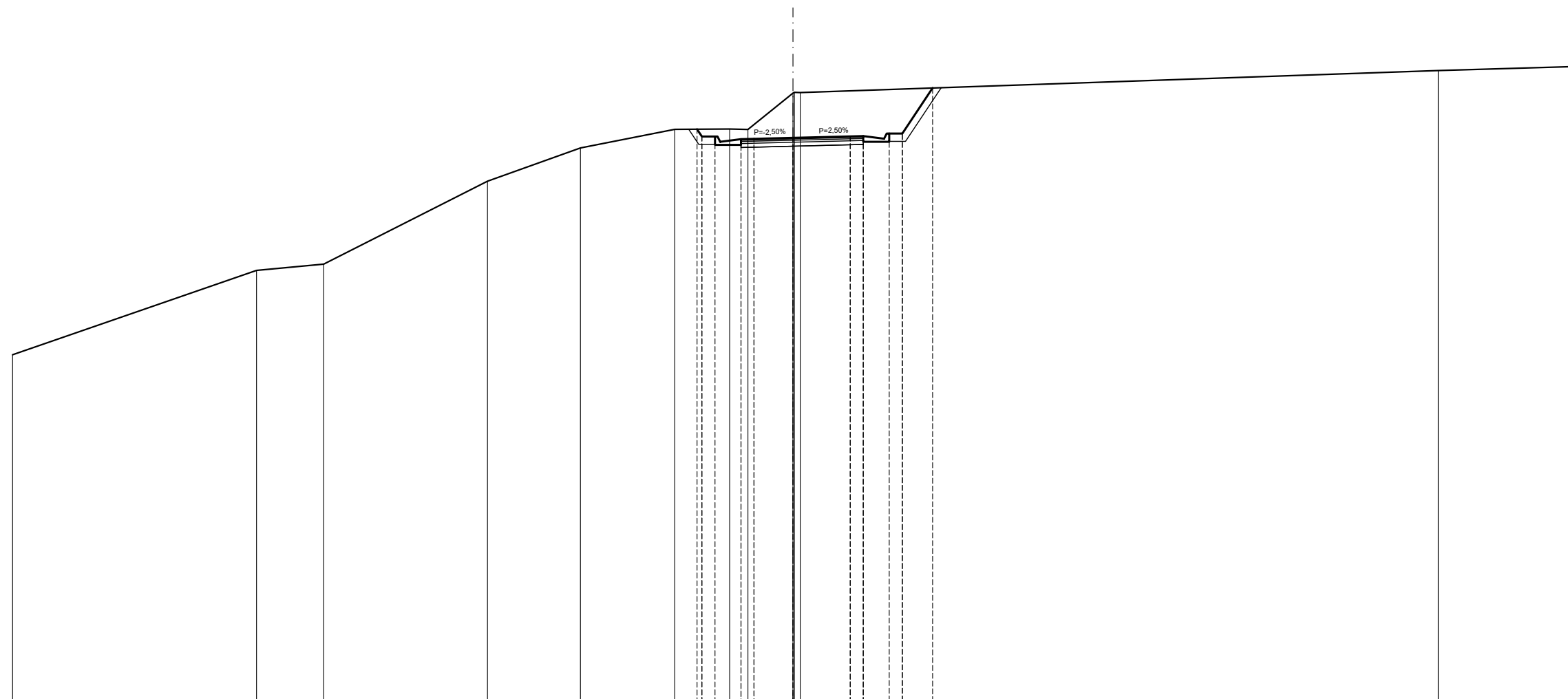


SCAVI E BONIFICHE	
STERRO	13,85 m <sup>2</sup>
PIANO DI POSA IN TRINCEA	4,70 m
RILEVATI	
TERRENO VEGETALE	3,44 m
SOVRASTRUTTURA STRADALE	
STRATO DI MISTO GRANULARE	0,71 m <sup>2</sup>
STRATO DI USURA	4,70 m
STRATO DI BINDER	4,70 m
STRATO DI BASE	4,70 m

SEZIONE N. 5  
 PROGRESSIVA 68,898  
 QUOTA PROGETTO 566,691

SCALA 1:200

Q.R. 545,000



QUOTE PROGETTO STRATO SUP.								567,02	566,74	566,54	566,64	566,65	566,69	566,75	566,76	566,66	566,66	568,61		
QUOTE TERRENO	566,35	561,59	561,84	565,02	566,30	567,02	567,03	567,02	568,41	568,43									569,28	569,43
DISTANTE PARZIALI STRATO SUP.								0,00	0,50	0,10	0,80	0,50	1,50	2,20	0,50	0,80	0,50	1,17		
DISTANZE PROGETTO STRATO SUP.								-3,69	-3,00	-2,80	-2,00	-1,50	0,00	-2,20	-2,70	-3,50	-4,20	-5,37		
DISTANZE TERRENO	-30,00	-20,62	-18,04	-11,75	-8,17	-4,55	-3,69	-3,00	-2,44	-1,73	0,00	0,28		-3,70	-4,20	-5,37			-24,80	-30,00

SCAVI E BONIFICHE	
STERRO	9,67 m <sup>2</sup>
PIANO DI POSA IN TRINCEA	5,10 m
RILEVATI	
TERRENO VEGETALE	2,95 m
SOVRASTRUTTURA STRADALE	
STRATO DI MISTO GRANULARE	0,77 m <sup>2</sup>
STRATO DI USURA	5,10 m
STRATO DI BINDER	5,10 m
STRATO DI BASE	5,10 m

SEZIONE N. 6  
 PROGRESSIVA 78,035  
 QUOTA PROGETTO 567,547

SCALA 1:200

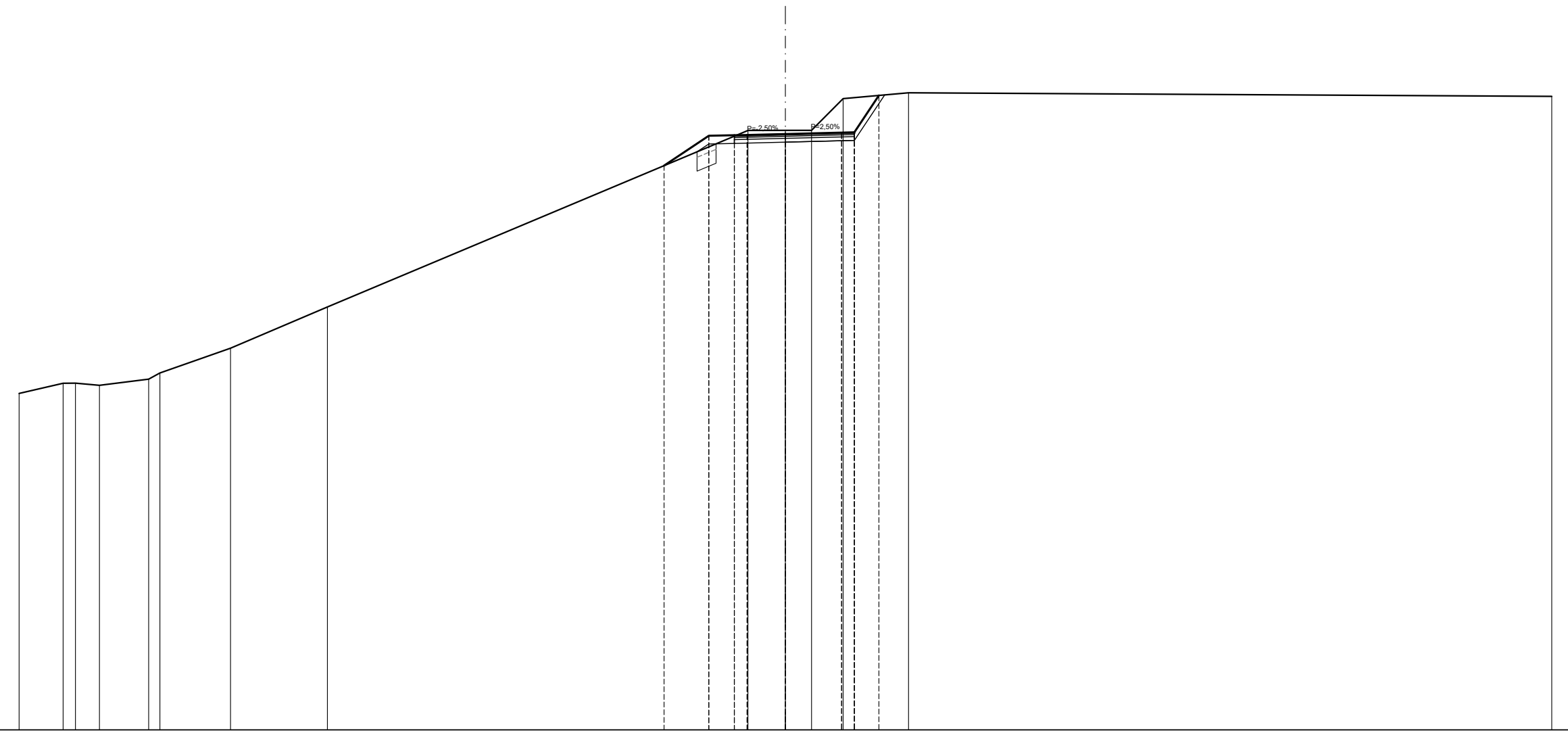
Q.R. 545,000

QUOTE PROGETTO STRATO SUP.											567,68	567,40	567,40	567,50	567,51	567,55		567,61	567,62	567,52	567,72	569,27		
QUOTE TERRENO	556,96	560,06	560,38 560,67	563,21	564,33		567,38				567,85	567,85	567,71	567,47	567,50	567,61	567,74	568,56	569,21				569,45	569,61
DISTANTE PARZIALI STRATO SUP.											0,00	0,50	0,10	0,80	0,50	1,50			2,60	0,50	0,80	0,50	1,03	
DISTANZE PROGETTO STRATO SUP.											-3,55	-2,00	-2,00	-1,50	-0,00	0,00	0,52	1,31	2,19	2,60	3,10	3,90	4,60	5,63
DISTANZE TERRENO	-30,00	-22,59	-19,80 -19,66	-16,08	-13,23		-5,15				-3,55	-2,00	-2,00	-1,44	-0,45	0,00	0,52	1,31	2,19	2,60	3,10	3,90	4,60	5,63



SCAVI E BONIFICHE	
STERRO	4,49 m <sup>2</sup>
SCOTICO	0,80 m
BONIFICA	0,40 m <sup>2</sup>
PIANO DI POSA IN TRINCEA	2,70 m
RILEVATI	
RILEVATO	0,04 m <sup>2</sup>
TERRENO VEGETALE	4,84 m
SOVRASTRUTTURA STRADALE	
STRATO DI MISTO GRANULARE	0,71 m <sup>2</sup>
STRATO DI USURA	4,70 m
STRATO DI BINDER	4,70 m
STRATO DI BASE	4,70 m

SEZIONE N. 7  
 PROGRESSIVA 87,172  
 QUOTA PROGETTO 568,311



SCALA 1:200

Q.R. 545,000

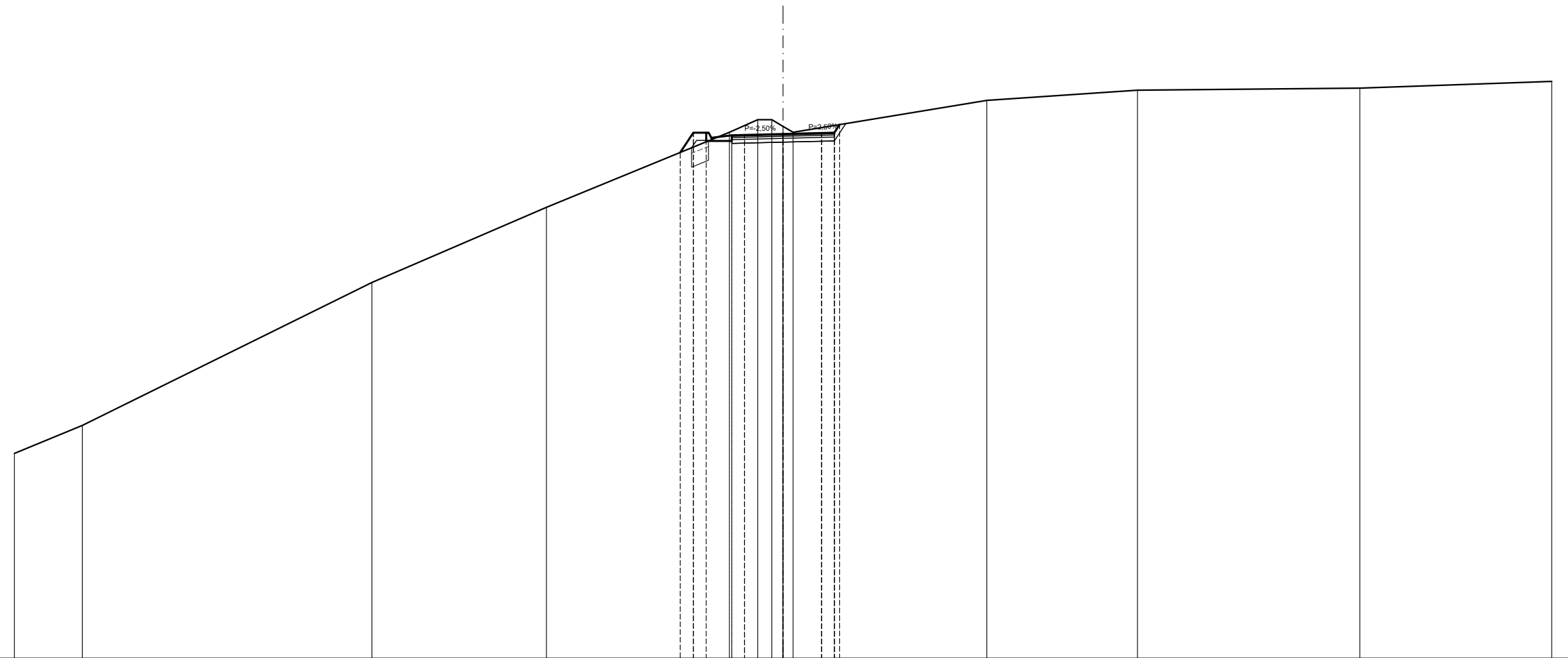
QUOTE PROGETTO STRATO SUP.										-567,07	-568,24	-568,26	-568,27	-568,45	-568,31	-568,45	-568,37	-568,38	-569,82		
QUOTE TERRENO	-555,16	-555,56	-555,56	-555,48	-555,72	-555,96	-559,93	-561,54													-569,78
DISTANTE PARZIALI STRATO SUP.										0,00	1,75	1,00	0,50	1,50			2,20	0,50	0,96		
DISTANZE PROGETTO STRATO SUP.										-4,75	-3,00	-2,00	-1,50	0,00			-2,20	-2,70	-3,66		
DISTANZE TERRENO	-30,00	-28,28	-27,79	-26,85	-24,93	-24,49	-21,72	-17,93		-4,75	-3,00	-2,00	-1,47	0,00	1,02		2,26	2,70	3,66		-4,82

SCAVI E BONIFICHE	
STERRO	2,80 m <sup>2</sup>
SCOTICO	0,71 m
BONIFICA	0,36 m <sup>2</sup>
PIANO DI POSA IN TRINCEA	4,00 m
RILEVATI	
RILEVATO	0,07 m <sup>2</sup>
TERRENO VEGETALE	1,81 m
SOVRASTRUTTURA STRADALE	
STRATO DI MISTO GRANULARE	0,60 m <sup>2</sup>
STRATO DI USURA	4,00 m
STRATO DI BINDER	4,00 m
STRATO DI BASE	4,00 m

SEZIONE N. 8  
 PROGRESSIVA 120,000  
 QUOTA PROGETTO 570,465

SCALA 1:200

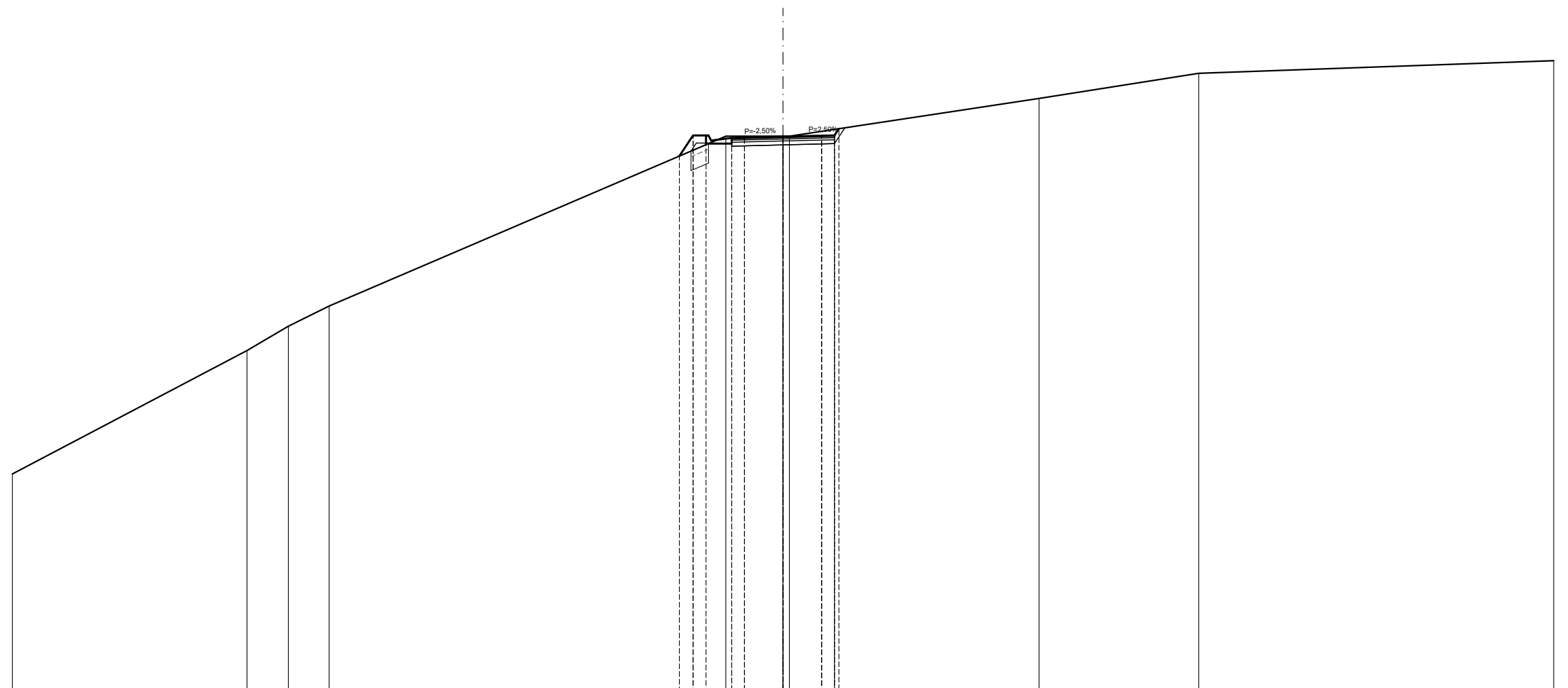
Q.R. 550,000



QUOTE PROGETTO STRATO SUP.						569.74	570.82	570.82	570.82	570.43	570.47	570.82	570.83					
QUOTE TERRENO	556.00	559.09	564.67	567.60	570.53	571.02	570.76	570.53	571.78	572.17	572.25	572.52						
DISTANTE PARZIALI STRATO SUP.						0.00	0.82	0.10	0.80	0.50	1.50	1.50	0.90	0.21				
DISTANZE PROGETTO STRATO SUP.						-4.02	-3.50	-3.00	-2.80	-1.50	-0.00	-1.50	-2.00	-2.21				
DISTANZE TERRENO	-30.00	-27.35	-16.05	-9.23	-4.02	-3.50	-3.00	-2.09	-0.99	-0.44	0.00	0.39	2.00	2.21	7.95	13.84	22.51	30.00

SCAVI E BONIFICHE	
STERRO	1,87 m <sup>2</sup>
SCOTICO	0,74 m
BONIFICA	0,37 m <sup>2</sup>
PIANO DI POSA IN TRINCEA	4,00 m
RILEVATI	
RILEVATO	0,08 m <sup>2</sup>
TERRENO VEGETALE	1,78 m
SOVRASTRUTTURA STRADALE	
STRATO DI MISTO GRANULARE	0,60 m <sup>2</sup>
STRATO DI USURA	4,00 m
STRATO DI BINDER	4,00 m
STRATO DI BASE	4,00 m

SEZIONE N. 9  
 PROGRESSIVA 140,000  
 QUOTA PROGETTO 571,568



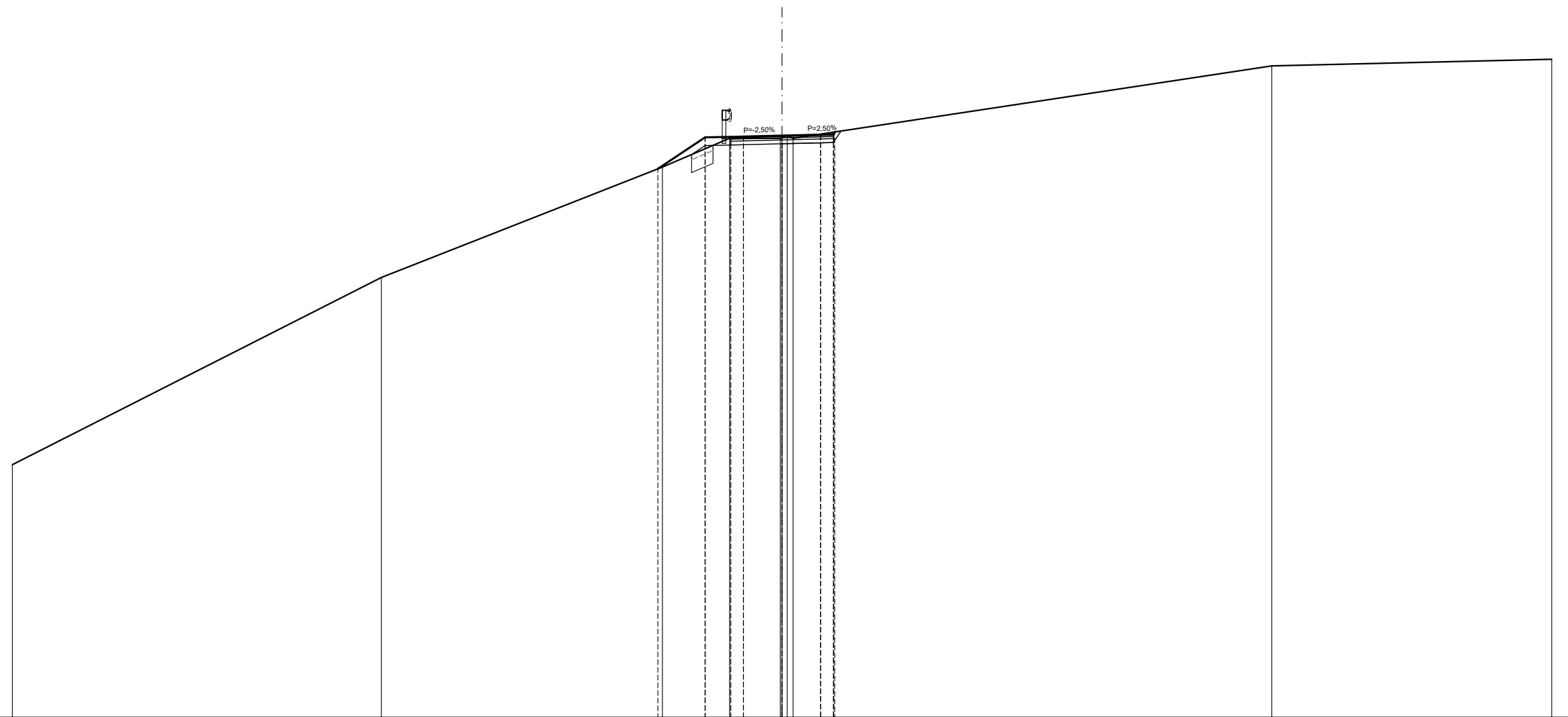
SCALA 1:200

Q.R. 550,000

QUOTE PROGETTO STRATO SUP.					-570,81	-571,82	-571,82	-571,82	-571,52	-571,52	-571,52	-571,61	-571,88			
QUOTE TERRENO	-558,44	-563,25	-564,19	-564,98				-571,59	-571,59	-571,59			-573,06		-574,03	-574,52
DISTANTE PARZIALI STRATO SUP.					0,00	0,54	0,50	0,10	0,80	0,50	1,50	1,50	0,90	0,17		
DISTANZE PROGETTO STRATO SUP.					-4,04	-3,50	-3,00	-2,80	-2,00	-1,50	0,00	1,50	2,00	2,17		
DISTANZE TERRENO	-30,00	-20,87	-19,26	-17,67	-4,04	-3,50	-3,00	-2,23	0,00	0,25	0,00	1,50	2,00	2,17	-9,97	-16,18

SCAVI E BONIFICHE	
STERRO	1,21 m <sup>2</sup>
SCOTICO	0,84 m
BONIFICA	0,42 m <sup>2</sup>
PIANO DI POSA IN TRINCEA	2,00 m
RILEVATI	
RILEVATO	0,64 m <sup>2</sup>
TERRENO VEGETALE	3,32 m
SOVRASTRUTTURA STRADALE	
STRATO DI MISTO GRANULARE	0,60 m <sup>2</sup>
STRATO DI USURA	4,00 m
STRATO DI BINDER	4,00 m
STRATO DI BASE	4,00 m

SEZIONE N. 10  
 PROGRESSIVA 160,000  
 QUOTA PROGETTO 572,684



SCALA 1:200

Q.R. 550,000

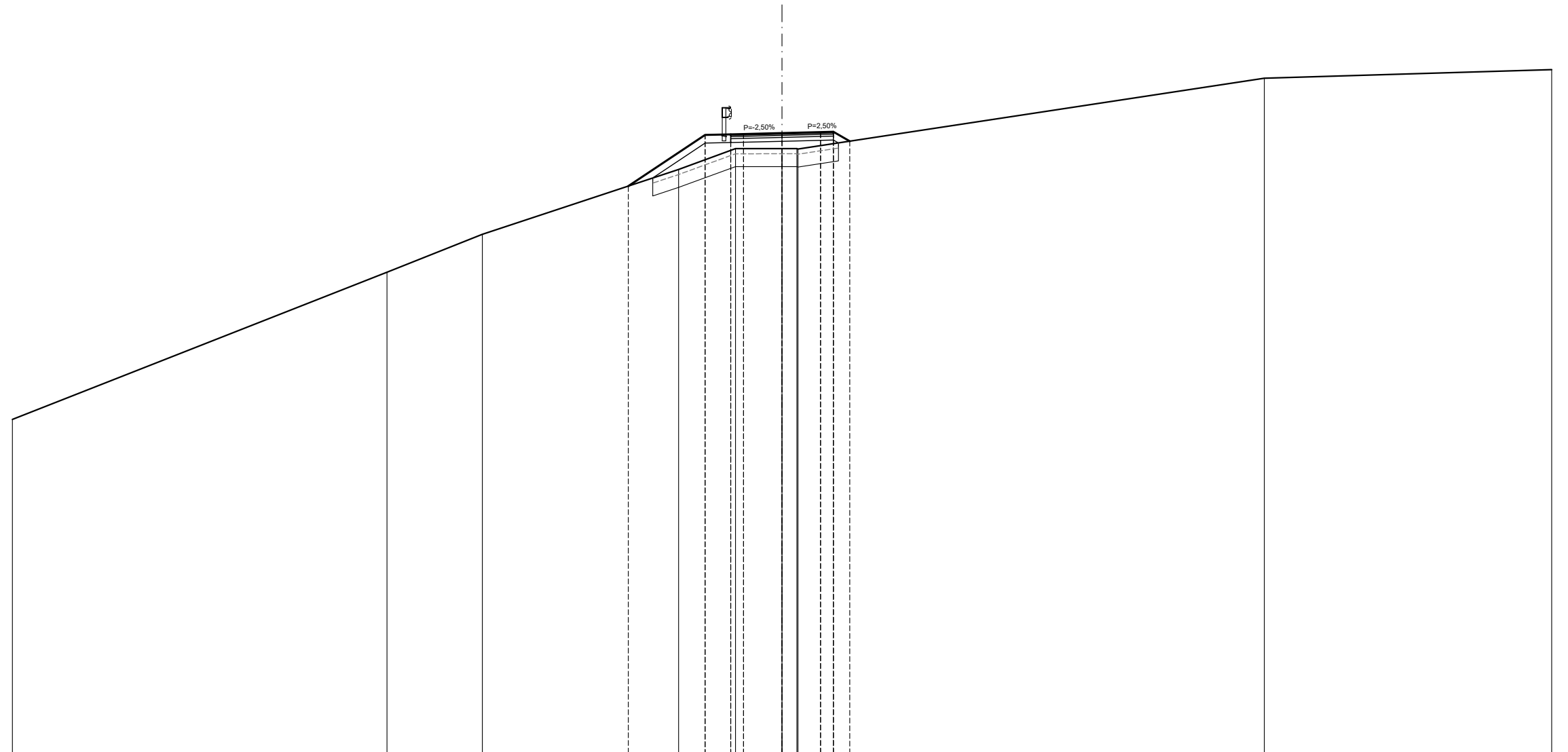
QUOTE PROGETTO STRATO SUP.				-571,39	-572,61	-572,63	-572,65	-572,68	-572,72	-572,73	-572,82		
QUOTE TERRENO	-559,85		-567,15	-571,46	-572,58	-572,58	-572,58	-572,58	-572,72	-572,73	-572,82	-575,40	-575,66
DISTANTE PARZIALI STRATO SUP.				0,00	1,84	1,00	0,50	1,50	1,50	0,50	0,06		
DISTANZE PROGETTO STRATO SUP.				-4,84	-3,00	-2,00	-1,50	0,00	-1,50	-2,00	-2,06		
DISTANZE TERRENO	-30,00		-15,62	-4,84	-4,66	-3,00	-2,00	-0,07	-0,43	-2,00	-2,06	-19,09	-30,00

SCAVI E BONIFICHE	
SCOTICO	7,24 m
BONIFICA	3,62 m <sup>2</sup>
RILEVATI	
RILEVATO	7,27 m <sup>2</sup>
TERRENO VEGETALE	5,33 m
SOVRASTRUTTURA STRADALE	
STRATO DI MISTO GRANULARE	0,60 m <sup>2</sup>
STRATO DI USURA	4,00 m
STRATO DI BINDER	4,00 m
STRATO DI BASE	4,00 m

SEZIONE N. 11  
 PROGRESSIVA 180,000  
 QUOTA PROGETTO 574,185

SCALA 1:200

Q.R. 550,000



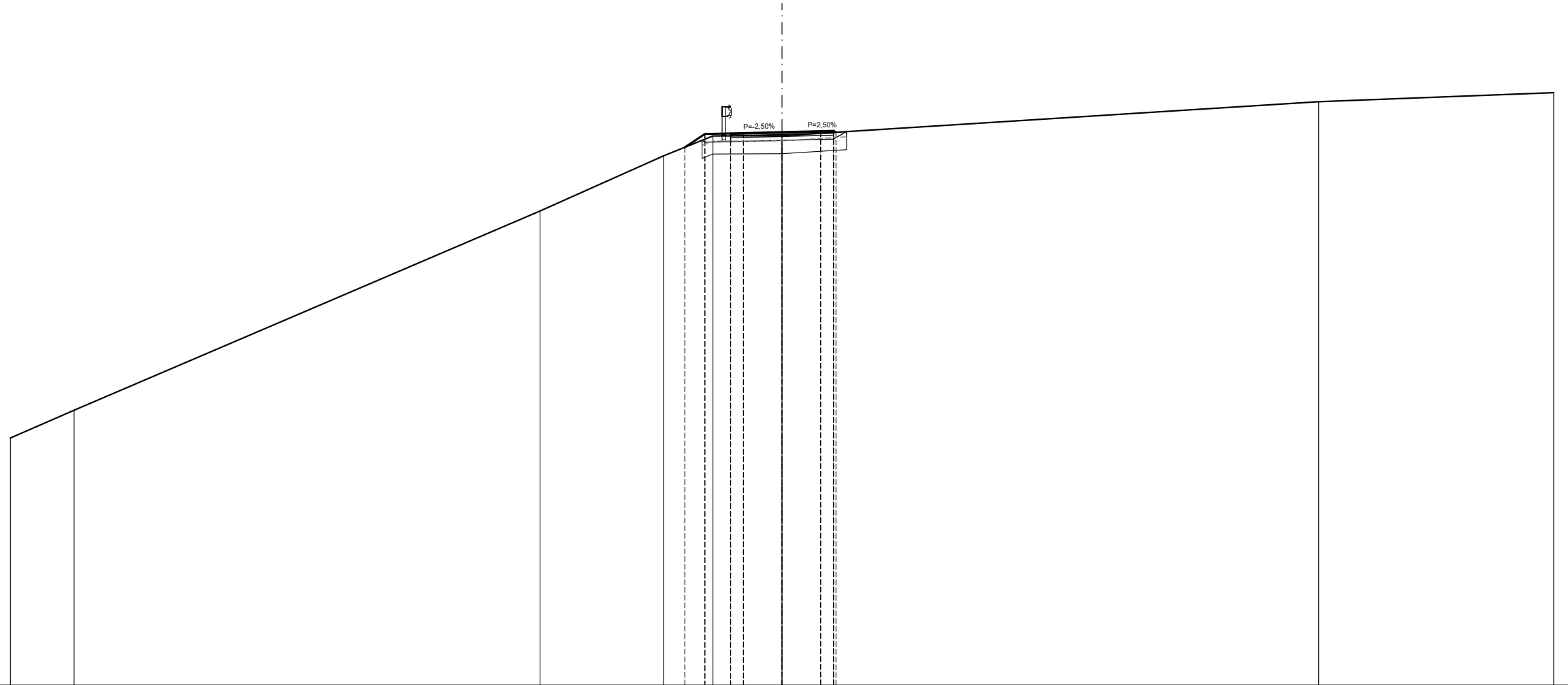
QUOTE PROGETTO STRATO SUP.					-572,12	-574,12	-574,14	-574,15	-574,19	-574,22	-574,24	-573,87			
QUOTE TERRENO	-563,03		-568,76	-570,24		-572,77	-573,58	-573,58	-573,58	-573,56			-576,32	-576,66	
DISTANTE PARZIALI STRATO SUP.					0,00	2,99	1,00	0,50	1,50	1,50	0,50	0,64			
DISTANZE PROGETTO STRATO SUP.					-5,99	-3,00	-2,00	-1,50	0,00	-1,50	-2,00	-2,64			
DISTANZE TERRENO	-30,00		-15,40	-11,68	-5,99	-4,03	-3,00	-2,00	0,00	0,58	0,62	-2,00	-2,64	18,80	-30,00

SCAVI E BONIFICHE	
STERRO	1,13 m <sup>2</sup>
BONIFICA	2,73 m <sup>2</sup>
RILEVATI	
RILEVATO	2,80 m <sup>2</sup>
TERRENO VEGETALE	2,04 m
SOVRASTRUTTURA STRADALE	
STRATO DI MISTO GRANULARE	0,60 m <sup>2</sup>
STRATO DI USURA	4,00 m
STRATO DI BINDER	4,00 m
STRATO DI BASE	4,00 m

SEZIONE N. 12  
 PROGRESSIVA 205,708  
 QUOTA PROGETTO 576,488

SCALA 1:200

Q.R. 555,000



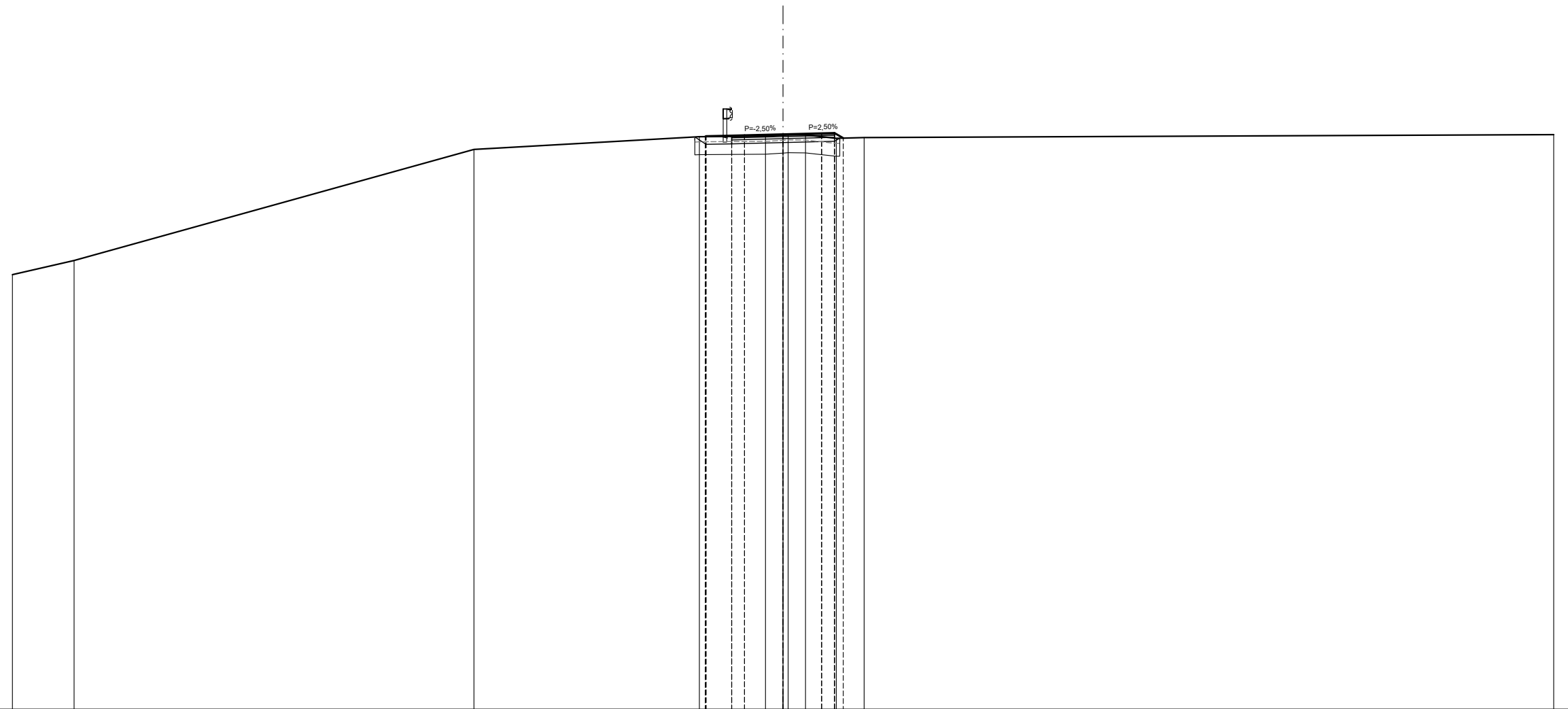
QUOTE PROGETTO STRATO SUP.																								
QUOTE TERRENO	564.60	565.68		573.42		575.57		576.34		576.45		576.49		576.53		576.64		576.48		577.67		578.02		
DISTANTE PARZIALI STRATO SUP.								0.00		0.78		1.00		1.50		1.50		0.50		0.10				
DISTANZE PROGETTO STRATO SUP.								-3.78		-3.00		-2.00		-1.50		0.00		-1.50		-2.00		-2.10		
DISTANZE TERRENO	-30.00	-27.62		-9.41		-4.61		-3.78		-3.00		-2.00		-1.50		0.00		-1.50		-2.00		-2.10		

SCAVI E BONIFICHE	
STERRO	1,40 m <sup>2</sup>
BONIFICA	2,47 m <sup>2</sup>
RILEVATI	
RILEVATO	2,55 m <sup>2</sup>
TERRENO VEGETALE	1,43 m
SOVRASTRUTTURA STRADALE	
STRATO DI MISTO GRANULARE	0,60 m <sup>2</sup>
STRATO DI USURA	4,00 m
STRATO DI BINDER	4,00 m
STRATO DI BASE	4,00 m

SEZIONE N. 13  
 PROGRESSIVA 216,432  
 QUOTA PROGETTO 577,373

SCALA 1:200

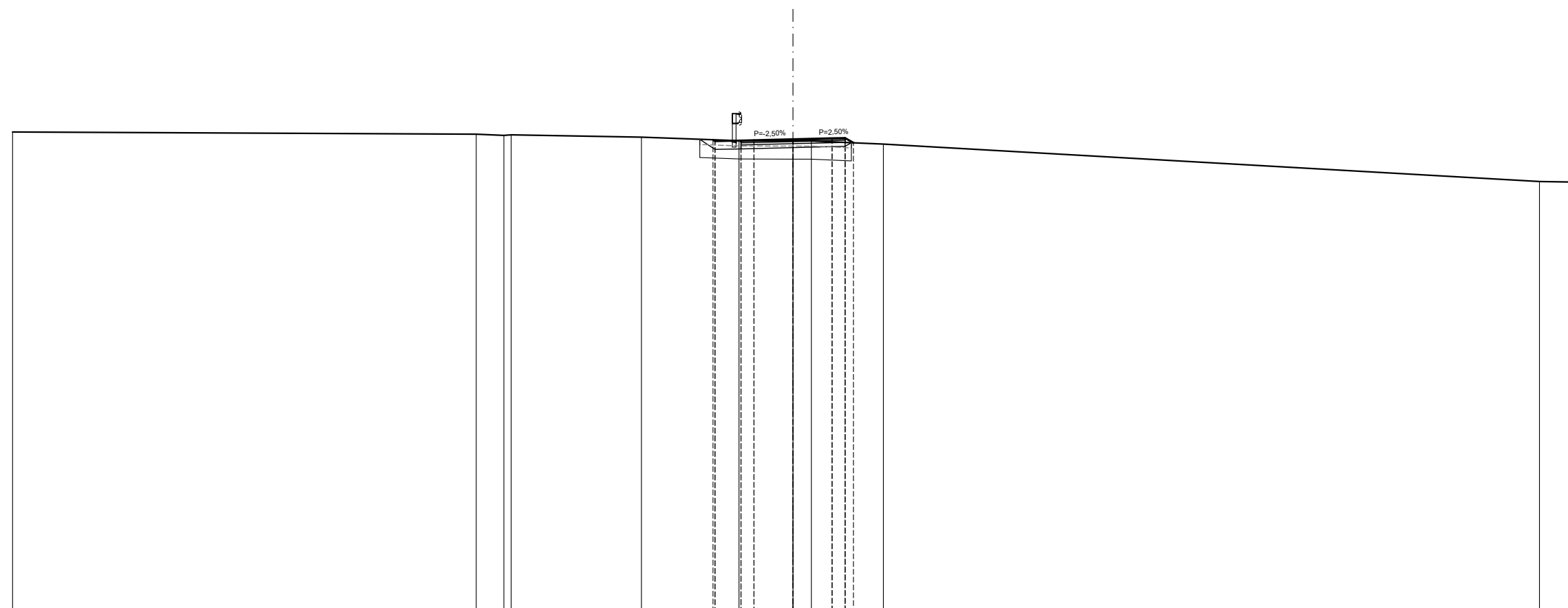
Q.R. 555,000



QUOTE PROGETTO STRATO SUP.					577,28	577,30	577,32	577,34	577,37	577,41	577,42	577,23	
QUOTE TERRENO	571,91	572,46		576,79	577,28	577,30	577,34	577,35	577,36	577,35	577,22	577,25	577,36
DISTANTE PARZIALI STRATO SUP.					0,00	0,03	1,00	0,50	1,50	1,50	0,90	0,34	
DISTANZE PROGETTO STRATO SUP.					3,03	3,00	2,00	1,50	0,00	1,50	2,00	2,34	
DISTANZE TERRENO	30,00	27,60		12,03	3,26	3,00	2,00	1,50	0,68	0,00	2,00	3,16	30,00

SCAVI E BONIFICHE	
STERRO	1,46 m <sup>2</sup>
BONIFICA	2,53 m <sup>2</sup>
RILEVATI	
RILEVATO	2,62 m <sup>2</sup>
TERRENO VEGETALE	1,47 m
SOVRASTRUTTURA STRADALE	
STRATO DI MISTO GRANULARE	0,60 m <sup>2</sup>
STRATO DI USURA	4,00 m
STRATO DI BINDER	4,00 m
STRATO DI BASE	4,00 m

SEZIONE N. 14  
 PROGRESSIVA 227,156  
 QUOTA PROGETTO 578,143



SCALA 1:200

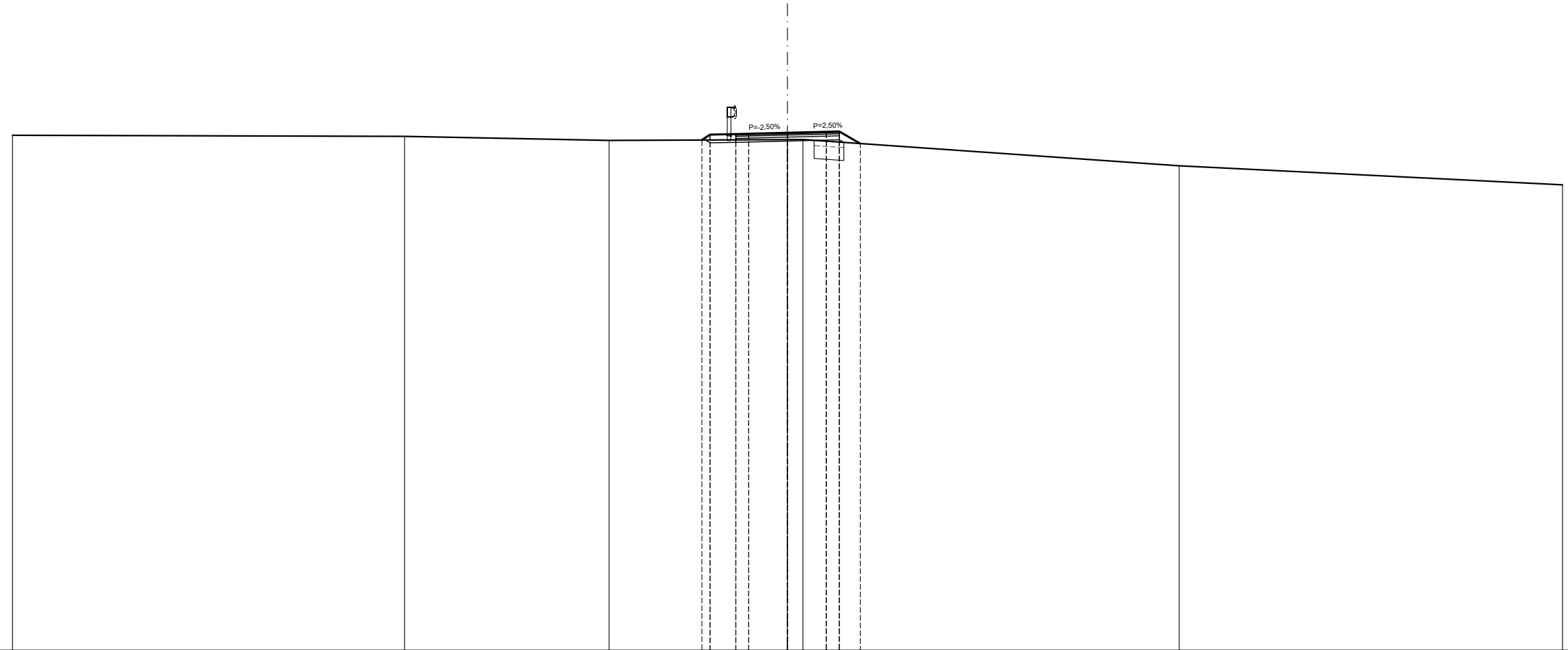
Q.R. 560,000

QUOTE PROGETTO STRATO SUP.						578,12	578,07	578,09	578,11	578,14	578,18	578,19	578,01			
QUOTE TERRENO	578,42		578,34	578,29	578,31		578,22							577,96	576,52	576,50
DISTANTE PARZIALI STRATO SUP.						0,00	0,08	1,00	0,50	1,50	1,50	0,50	0,33			
DISTANZE PROGETTO STRATO SUP.						3,08	3,00	2,00	1,50	0,00	1,50	2,00	2,33			
DISTANZE TERRENO	30,00		12,18	11,11	10,83		5,82							3,48	28,69	30,00



SCAVI E BONIFICHE	
STERRO	0,30 m <sup>2</sup>
SCOTICO	1,52 m
BONIFICA	0,58 m <sup>2</sup>
RILEVATI	
RILEVATO	0,05 m <sup>2</sup>
TERRENO VEGETALE	2,32 m
SOVRASTRUTTURA STRADALE	
STRATO DI MISTO GRANULARE	0,60 m <sup>2</sup>
STRATO DI USURA	4,00 m
STRATO DI BINDER	4,00 m
STRATO DI BASE	4,00 m

SEZIONE N. 15  
 PROGRESSIVA 260,000  
 QUOTA PROGETTO 580,028



SCALA 1:200

Q.R. 560,000

QUOTE PROGETTO STRATO SUP.					579,75	579,96	579,99	580,03	580,07	580,08	579,61		
QUOTE TERRENO	579,93	579,89	579,73		579,76	579,76					576,75		576,01
DISTANTE PARZIALI STRATO SUP.					0,00	0,31	1,00	1,50	1,50	0,50	0,82		
DISTANZE PROGETTO STRATO SUP.					3,31	3,00	2,00	1,50	1,50	2,00	2,82		
DISTANZE TERRENO	30,00	14,82	6,91		3,31	3,00	2,00	0,00	0,60	2,00	2,82		15,16

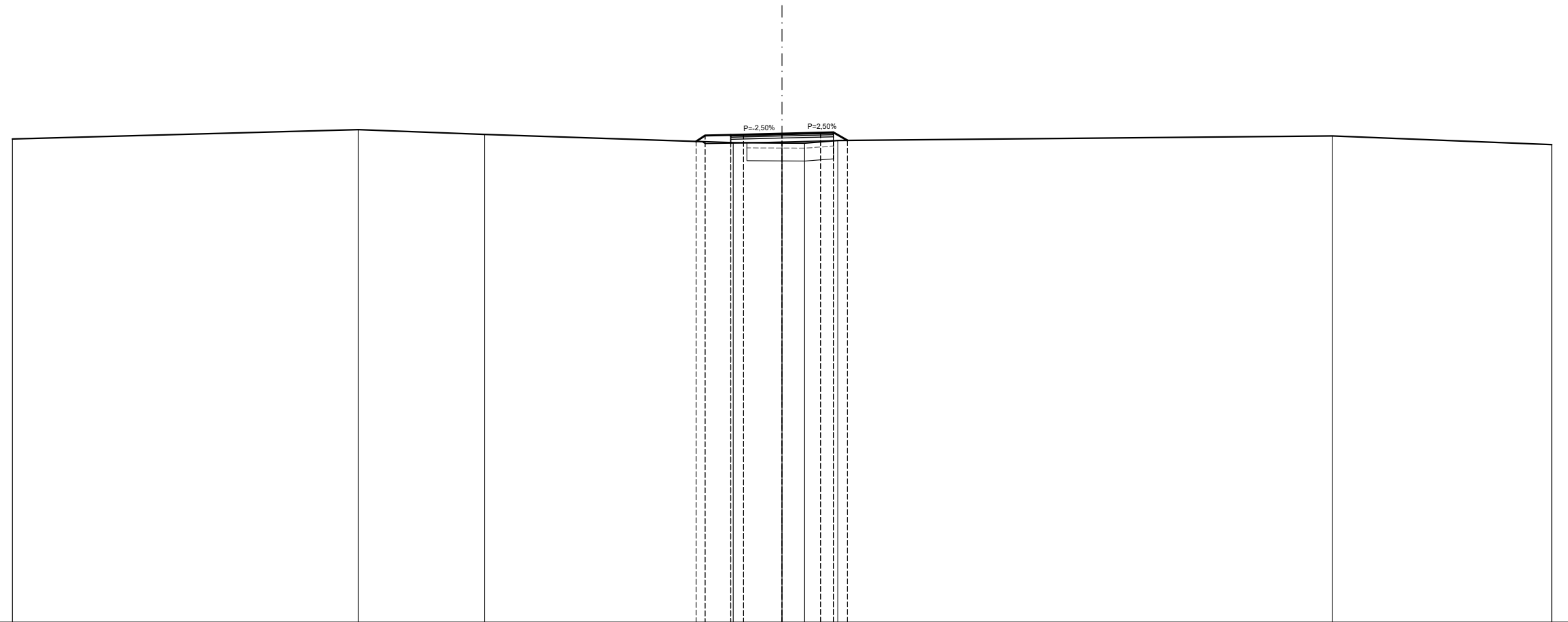


SCAVI E BONIFICHE	
STERRO	0,06 m <sup>2</sup>
SCOTICO	3,39 m
BONIFICA	1,70 m <sup>2</sup>
RILEVATI	
RILEVATO	0,12 m <sup>2</sup>
TERRENO VEGETALE	2,05 m
SOVRASTRUTTURA STRADALE	
STRATO DI MISTO GRANULARE	0,60 m <sup>2</sup>
STRATO DI USURA	4,00 m
STRATO DI BINDER	4,00 m
STRATO DI BASE	4,00 m

SEZIONE N. 17  
 PROGRESSIVA 314,489  
 QUOTA PROGETTO 584,054

SCALA 1:200

Q.R. 565,000



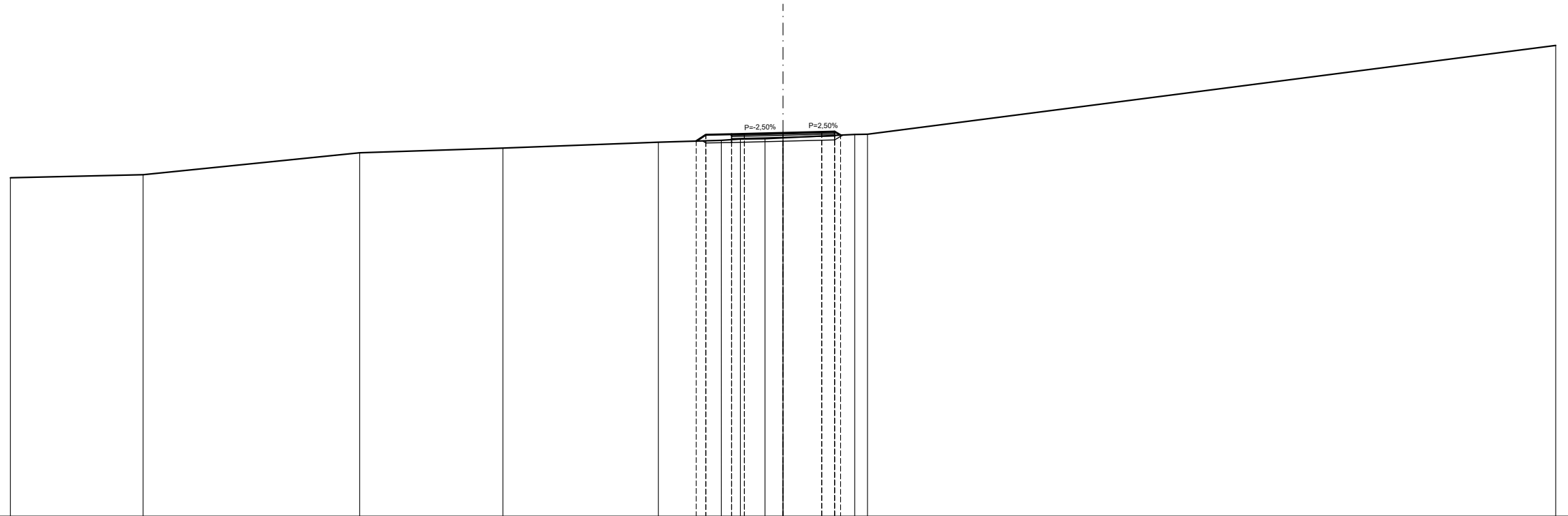
QUOTE PROGETTO STRATO SUP.					583,75	583,98	584,00	584,02	584,05	584,08	584,10	583,79		
QUOTE TERRENO	583,85	584,21	584,02				583,70	583,69	583,69	583,79			583,97	583,63
DISTANTE PARZIALI STRATO SUP.					0,00	0,35	1,00	0,50	1,50	1,50	0,50	0,55		
DISTANZE PROGETTO STRATO SUP.					3,35	3,00	2,00	1,50	0,00	1,50	2,00	2,55		
DISTANZE TERRENO	30,00	16,51	11,60		3,35	3,00	2,00	1,90	0,00	0,88	2,00	2,55	21,45	30,00

SCAVI E BONIFICHE	
STERRO	0,67 m <sup>2</sup>
RILEVATI	
TERRENO VEGETALE	1,72 m
SOVRASTRUTTURA STRADALE	
STRATO DI MISTO GRANULARE	0,60 m <sup>2</sup>
STRATO DI USURA	4,00 m
STRATO DI BINDER	4,00 m
STRATO DI BASE	4,00 m

SEZIONE N. 18  
PROGRESSIVA 324,112  
QUOTA PROGETTO 584,875

SCALA 1:200

Q.R. 570,000



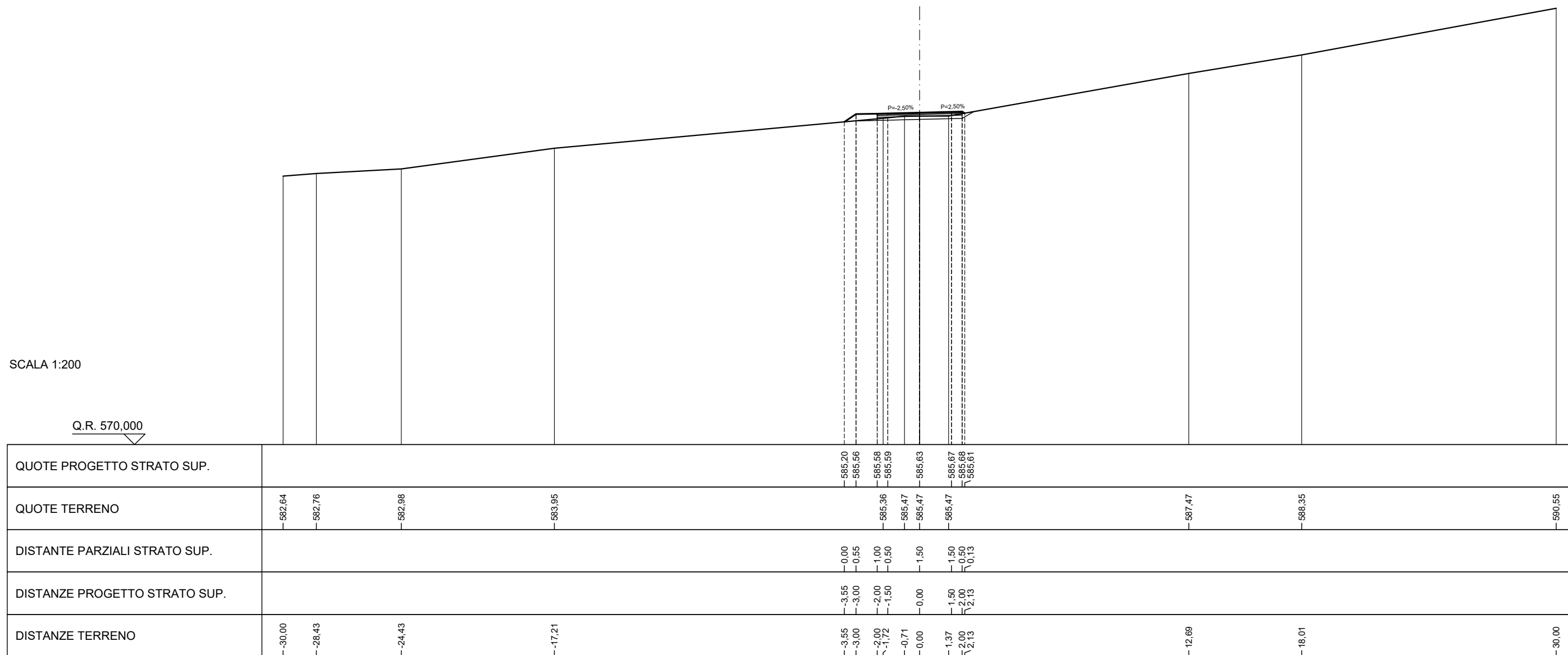
QUOTE PROGETTO STRATO SUP.												584.56 584.81 584.59 584.64 584.65 584.68 584.88 584.91 584.93 584.79	
QUOTE TERRENO	583.14	583.26	584.11	584.29	584.51	584.59	584.64	584.65	584.68	584.82	584.83	586.27	
DISTANTE PARZIALI STRATO SUP.												0.00 -0.37 1.00 0.50 1.50 1.50 0.50 0.24	
DISTANZE PROGETTO STRATO SUP.												-3.37 -3.00 -2.00 -1.50 -0.00 -1.50 -2.00 -2.24	
DISTANZE TERRENO	-30.00	-24.85	-16.44	-10.88	-4.84	-3.37 -3.00	-2.40	-1.65	-0.70	0.00	-2.00	-2.78 -3.28	-30.00

SCAVI E BONIFICHE	
STERRO	0,69 m <sup>2</sup>
RILEVATI	
TERRENO VEGETALE	1,81 m
SOVRASTRUTTURA STRADALE	
STRATO DI MISTO GRANULARE	0,60 m <sup>2</sup>
STRATO DI USURA	4,00 m
STRATO DI BINDER	4,00 m
STRATO DI BASE	4,00 m

SEZIONE N. 19  
PROGRESSIVA 333,734  
QUOTA PROGETTO 585,630

SCALA 1:200

Q.R. 570,000



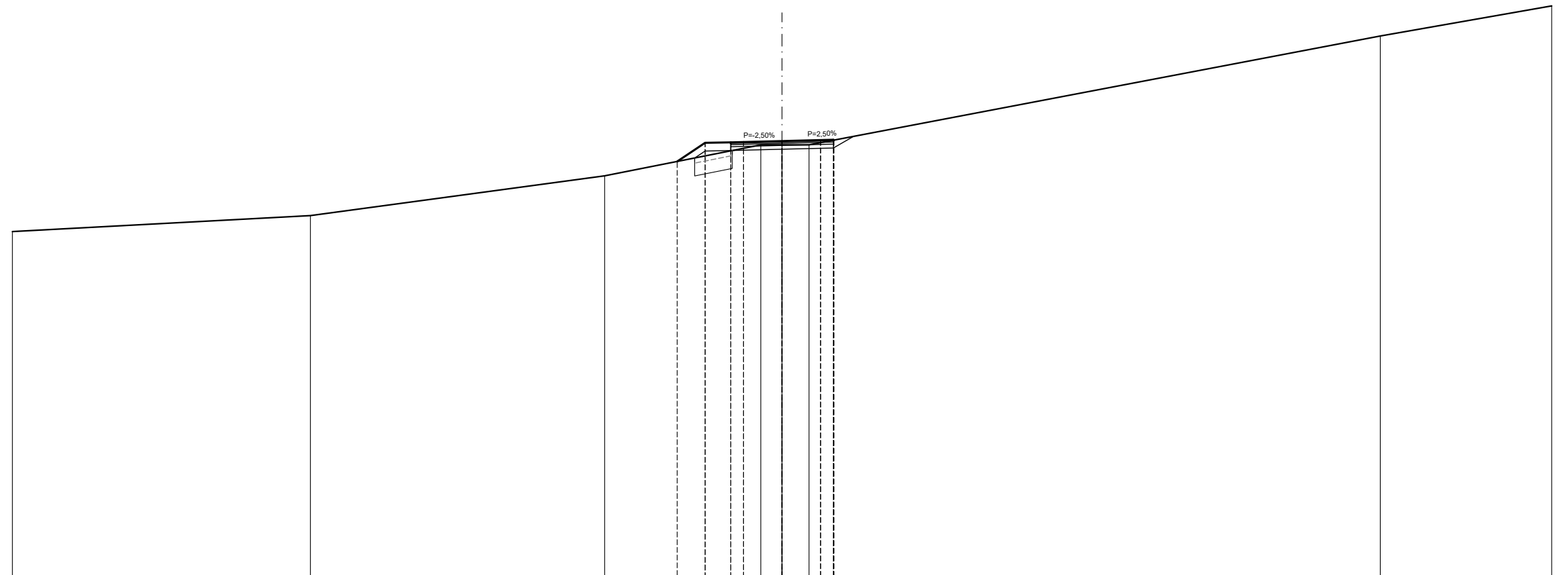
QUOTE PROGETTO STRATO SUP.						585,20	585,56	585,58	585,59	585,63	585,67	585,68	585,61				
QUOTE TERRENO	582,64	582,76	582,98	583,95				585,36	585,47	585,47	585,47			587,47	588,35		590,55
DISTANTE PARZIALI STRATO SUP.						0,00	0,55	1,00	0,50	1,50	1,50	0,50	0,13				
DISTANZE PROGETTO STRATO SUP.						-3,55	-3,00	-2,00	-1,50	-0,00	-1,50	-2,00	-2,13				
DISTANZE TERRENO	-30,00	-28,43	-24,43	-17,21		-3,55	-3,00	-2,00	-1,72	-0,71	0,00	1,37	2,00	-12,69	18,01		-30,00

SCAVI E BONIFICHE	
STERRO	0,75 m <sup>2</sup>
SCOTICO	1,46 m
BONIFICA	0,73 m <sup>2</sup>
RILEVATI	
RILEVATO	1,16 m <sup>2</sup>
TERRENO VEGETALE	2,34 m
SOVRASTRUTTURA STRADALE	
STRATO DI MISTO GRANULARE	0,60 m <sup>2</sup>
STRATO DI USURA	4,00 m
STRATO DI BINDER	4,00 m
STRATO DI BASE	4,00 m

SEZIONE N. 20  
 PROGRESSIVA 356,884  
 QUOTA PROGETTO 586,973

SCALA 1:200

Q.R. 570,000



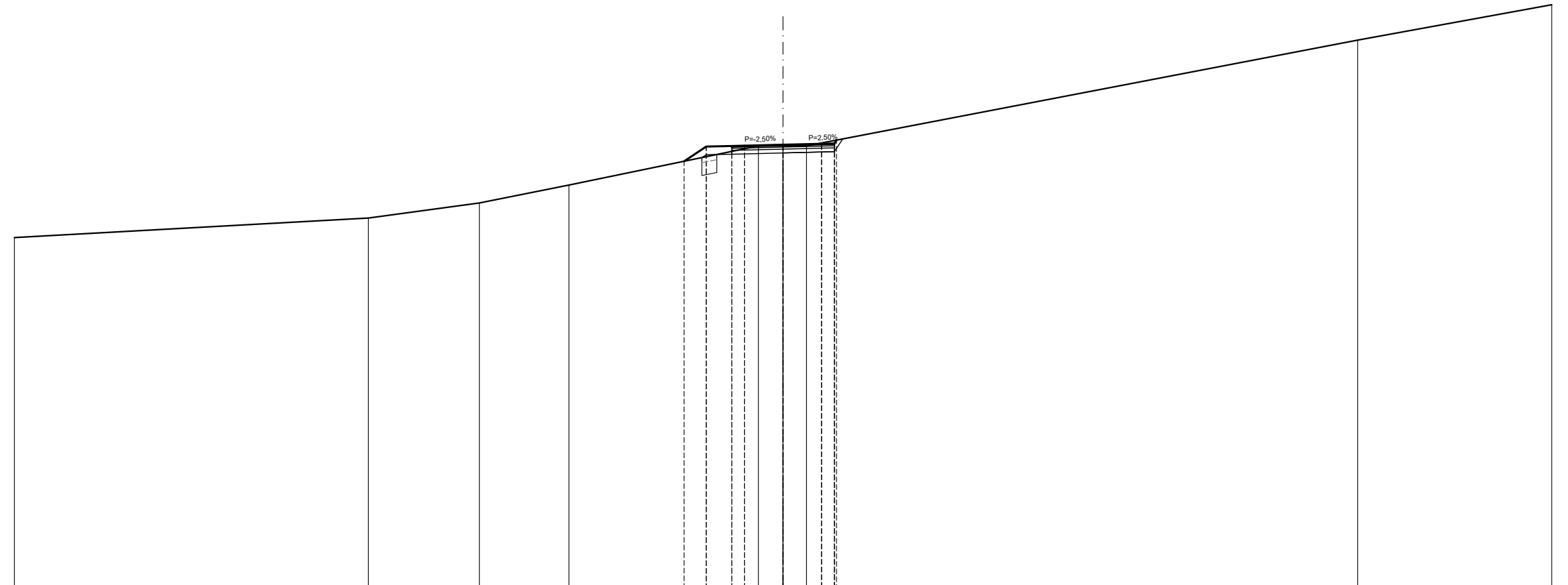
QUOTE PROGETTO STRATO SUP.						586,18	586,90	586,92	586,94	586,97	587,01	587,02	587,01			
QUOTE TERRENO	583,44		584,07		585,62					586,83	586,82	586,82			591,07	592,24
DISTANTE PARZIALI STRATO SUP.							0,00	1,09	1,00	0,50	1,50	1,50	0,50	0,03		
DISTANZE PROGETTO STRATO SUP.							-4,09	-3,00	-2,00	-1,50	-0,00	-1,50	-2,00	-2,03		
DISTANZE TERRENO	-30,00		-18,38		-6,91		-4,09	-3,00	-2,00	-0,82	0,00	1,05	2,00	2,03		-30,00

SCAVI E BONIFICHE	
STERRO	1,20 m <sup>2</sup>
SCOTICO	0,59 m
BONIFICA	0,29 m <sup>2</sup>
PIANO DI POSA IN TRINCEA	2,00 m
RILEVATI	
RILEVATO	0,43 m <sup>2</sup>
TERRENO VEGETALE	2,19 m
SOVRASTRUTTURA STRADALE	
STRATO DI MISTO GRANULARE	0,60 m <sup>2</sup>
STRATO DI USURA	4,00 m
STRATO DI BINDER	4,00 m
STRATO DI BASE	4,00 m

SEZIONE N. 21  
 PROGRESSIVA 365,351  
 QUOTA PROGETTO 587,296

SCALA 1:200

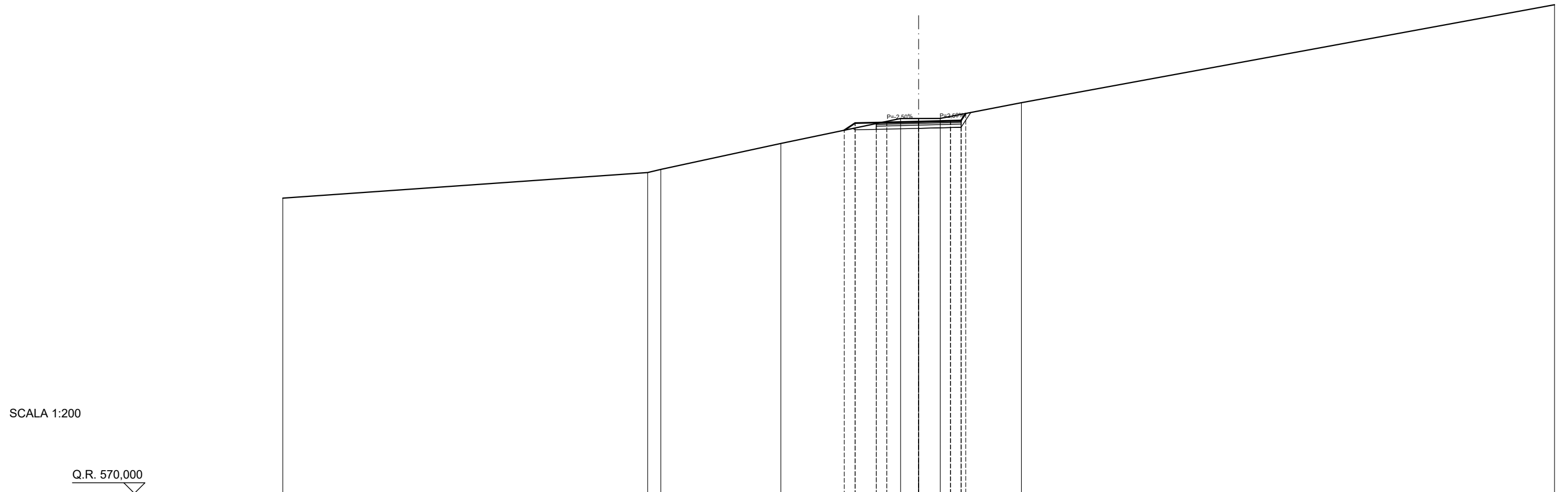
Q.R. 570,000



QUOTE PROGETTO STRATO SUP.								-586,65	-587,23	-587,25	-587,26	-587,30	-587,33	-587,35	-587,41			
QUOTE TERRENO	-583,68	-584,44	-585,02	-585,72				-587,25	-587,25	-587,25							-591,38	-592,76
DISTANTE PARZIALI STRATO SUP.								0,00	0,86	1,00	0,50	1,50	1,50	0,50	0,09			
DISTANZE PROGETTO STRATO SUP.								-3,86	-3,00	-2,00	-1,50	0,00	1,50	1,50	2,00	2,09		
DISTANZE TERRENO	-30,00	-16,19	-11,85	-8,36				-3,86	-3,00	-2,00	-0,96	0,00	0,91	2,00	2,09		22,43	30,00

SCAVI E BONIFICHE	
STERRO	2,14 m <sup>2</sup>
PIANO DI POSA IN TRINCEA	2,00 m
RILEVATI	
TERRENO VEGETALE	2,01 m
SOVRASTRUTTURA STRADALE	
STRATO DI MISTO GRANULARE	0,60 m <sup>2</sup>
STRATO DI USURA	4,00 m
STRATO DI BINDER	4,00 m
STRATO DI BASE	4,00 m

SEZIONE N. 22  
 PROGRESSIVA 373,817  
 QUOTA PROGETTO 587,531



SCALA 1:200

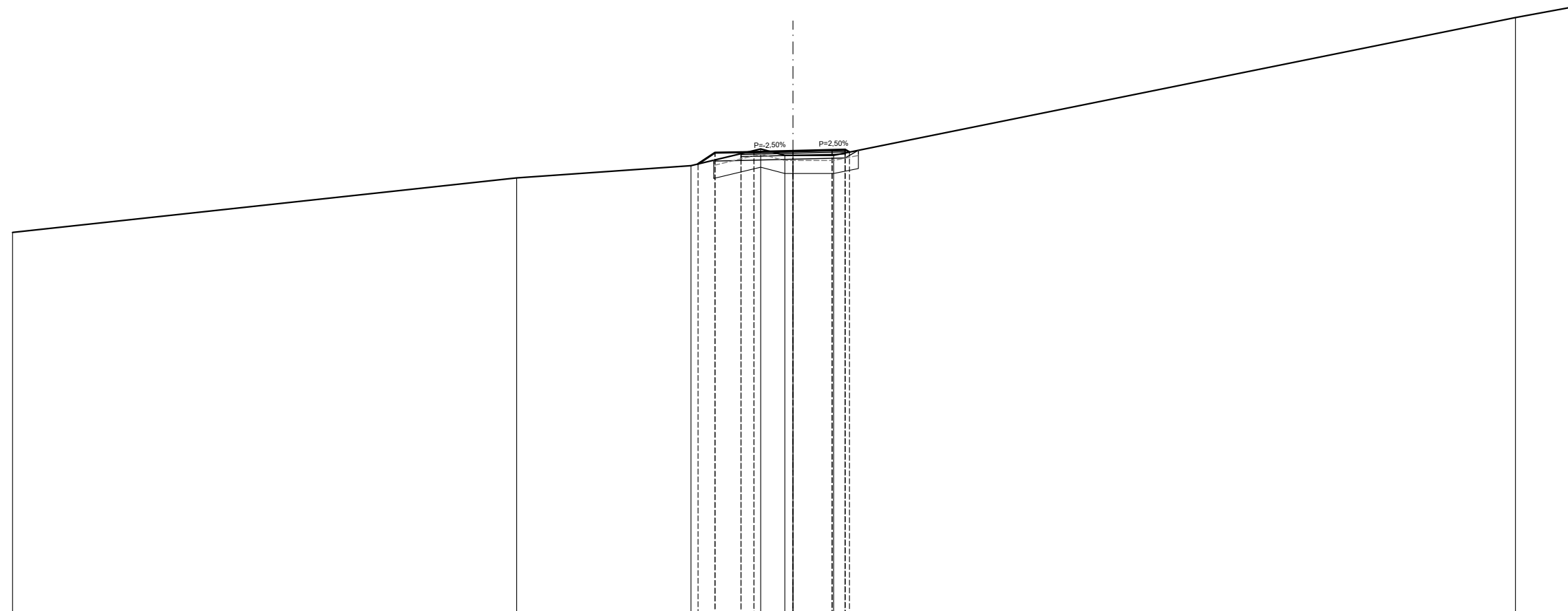
Q.R. 570,000

QUOTE PROGETTO STRATO SUP.													587,12	587,46	587,48	587,49	587,63	587,67	587,68	587,68	587,57	587,66	587,91		
QUOTE TERRENO	583,92					585,13	585,27			586,50												588,42	593,04		
DISTANTE PARZIALI STRATO SUP.													0,00	0,51	1,00	0,50	1,50	1,50	0,50	0,22					
DISTANZE PROGETTO STRATO SUP.													3,51	3,00	2,00	1,50	0,00	1,50	1,50	2,00	2,22				
DISTANZE TERRENO	30,00					12,79	12,16			6,50												4,85	30,00		



SCAVI E BONIFICHE	
STERRO	1,05 m <sup>2</sup>
BONIFICA	2,57 m <sup>2</sup>
RILEVATI	
RILEVATO	2,84 m <sup>2</sup>
TERRENO VEGETALE	1,97 m
SOVRASTRUTTURA STRADALE	
STRATO DI MISTO GRANULARE	0,60 m <sup>2</sup>
STRATO DI USURA	4,00 m
STRATO DI BINDER	4,00 m
STRATO DI BASE	4,00 m

SEZIONE N. 23  
 PROGRESSIVA 387,964  
 QUOTA PROGETTO 587,858



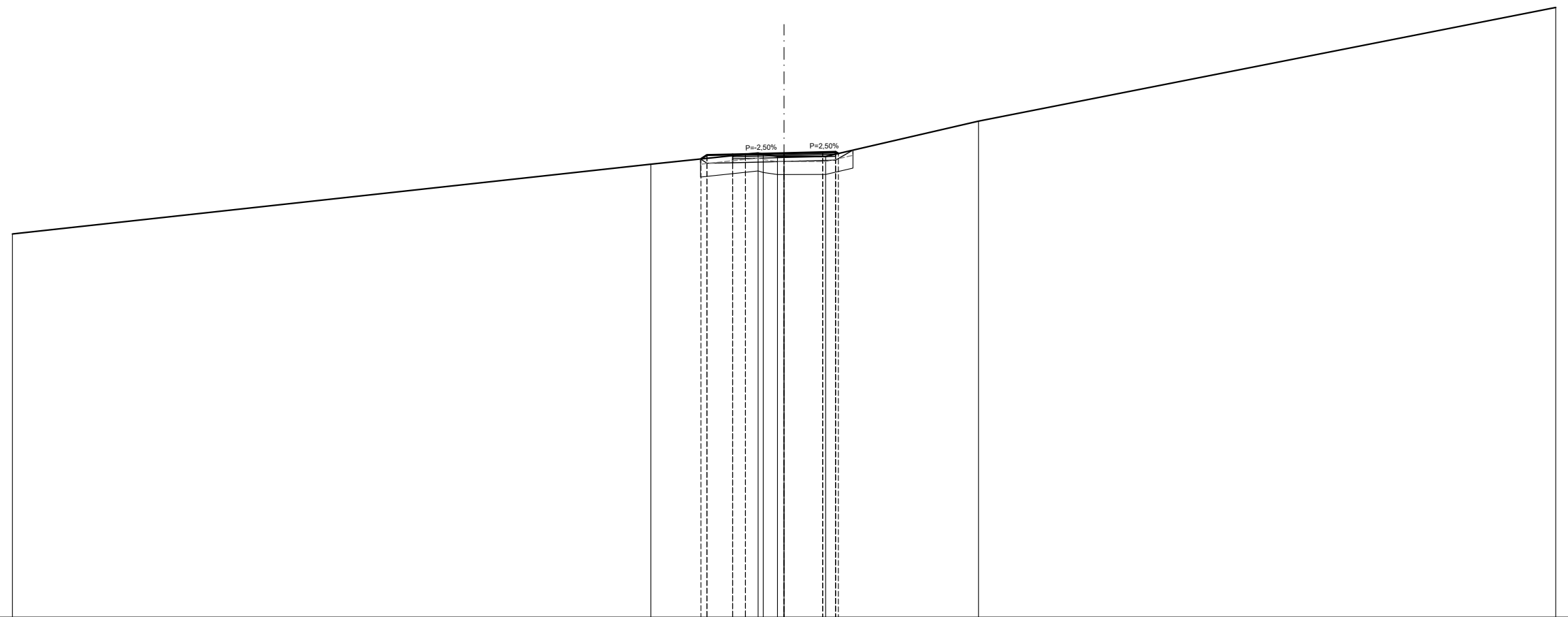
SCALA 1:200

Q.R. 570,000

QUOTE PROGETTO STRATO SUP.				587,36	587,79	587,81	587,82	587,86	587,88	587,90	587,91	587,81			
QUOTE TERRENO	584,72		586,82	587,29		587,93		587,69	587,69	587,69			592,98	593,39	
DISTANTE PARZIALI STRATO SUP.				0,00	0,65	1,00	0,50	1,50	1,50	0,50	0,17				
DISTANZE PROGETTO STRATO SUP.				-3,65	-3,00	-2,00	-1,50	-0,00	-1,50	-2,00	-2,17				
DISTANZE TERRENO	-30,00		-10,62	-3,02	-3,65	-3,00	-2,00	-1,24	-0,22	-1,56	-2,00	-2,17		-27,77	-30,00

SCAVI E BONIFICHE	
STERRO	1,26 m <sup>2</sup>
SCOTICO	0,01 m
BONIFICA	2,76 m <sup>2</sup>
RILEVATI	
RILEVATO	2,89 m <sup>2</sup>
TERRENO VEGETALE	1,40 m
SOVRASTRUTTURA STRADALE	
STRATO DI MISTO GRANULARE	0,60 m <sup>2</sup>
STRATO DI USURA	4,00 m
STRATO DI BINDER	4,00 m
STRATO DI BASE	4,00 m

SEZIONE N. 24  
 PROGRESSIVA 395,203  
 QUOTA PROGETTO 588,025



SCALA 1:200

Q.R. 570,000

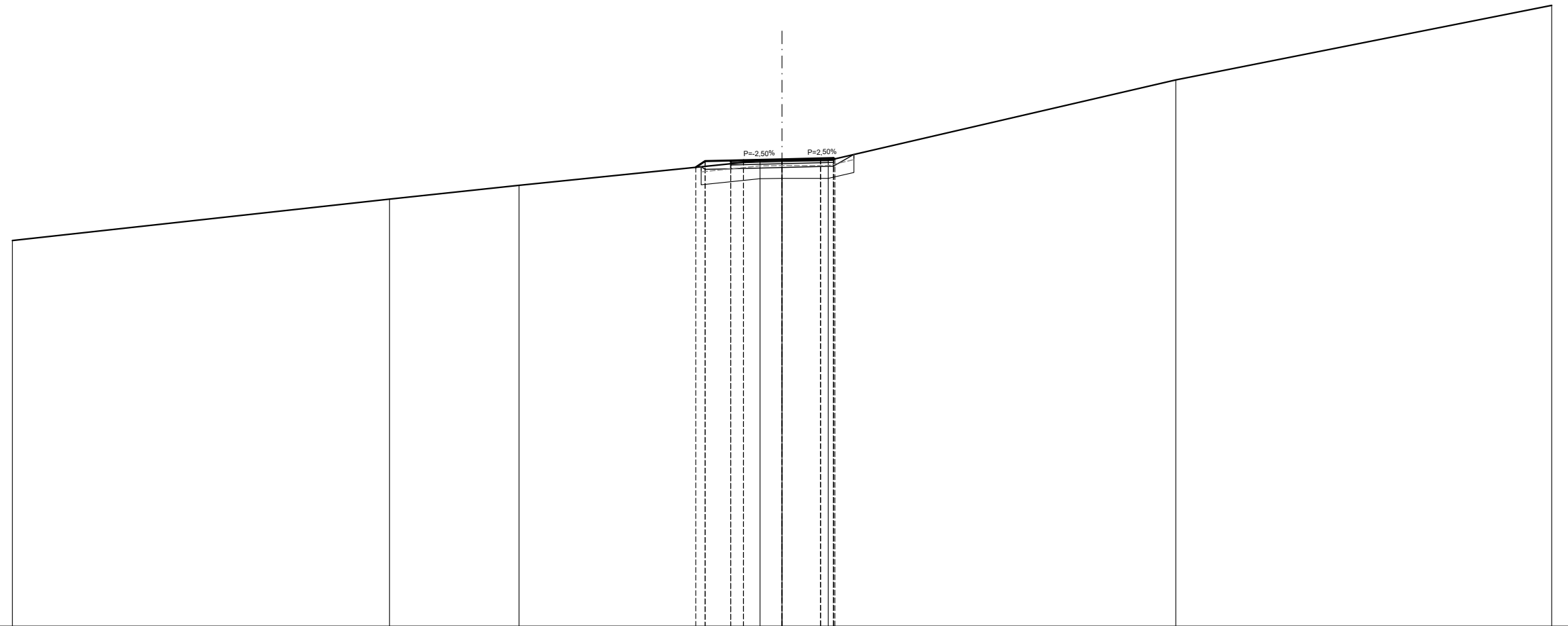
QUOTE PROGETTO STRATO SUP.				587,80	587,96	587,98	587,99	588,03	588,06	588,08	588,01			
QUOTE TERRENO	584,89			587,60			588,04	587,90	587,90		589,27		593,69	
DISTANTE PARZIALI STRATO SUP.				0,00	0,23	1,00	0,50	1,50	1,50	0,50	0,11			
DISTANZE PROGETTO STRATO SUP.				-3,23	-3,00	-2,00	-1,50	-0,00	-1,50	-2,00	-2,11			
DISTANZE TERRENO	-30,00			-5,18	-3,23	-3,00	-2,00	-1,01	-0,25	-0,00	-1,62	-2,11	-7,56	-30,00

SCAVI E BONIFICHE	
STERRO	1,30 m <sup>2</sup>
BONIFICA	2,74 m <sup>2</sup>
RILEVATI	
RILEVATO	2,87 m <sup>2</sup>
TERRENO VEGETALE	1,50 m
SOVRASTRUTTURA STRADALE	
STRATO DI MISTO GRANULARE	0,60 m <sup>2</sup>
STRATO DI USURA	4,00 m
STRATO DI BINDER	4,00 m
STRATO DI BASE	4,00 m

SEZIONE N. 25  
 PROGRESSIVA 402,442  
 QUOTA PROGETTO 588,193

SCALA 1:200

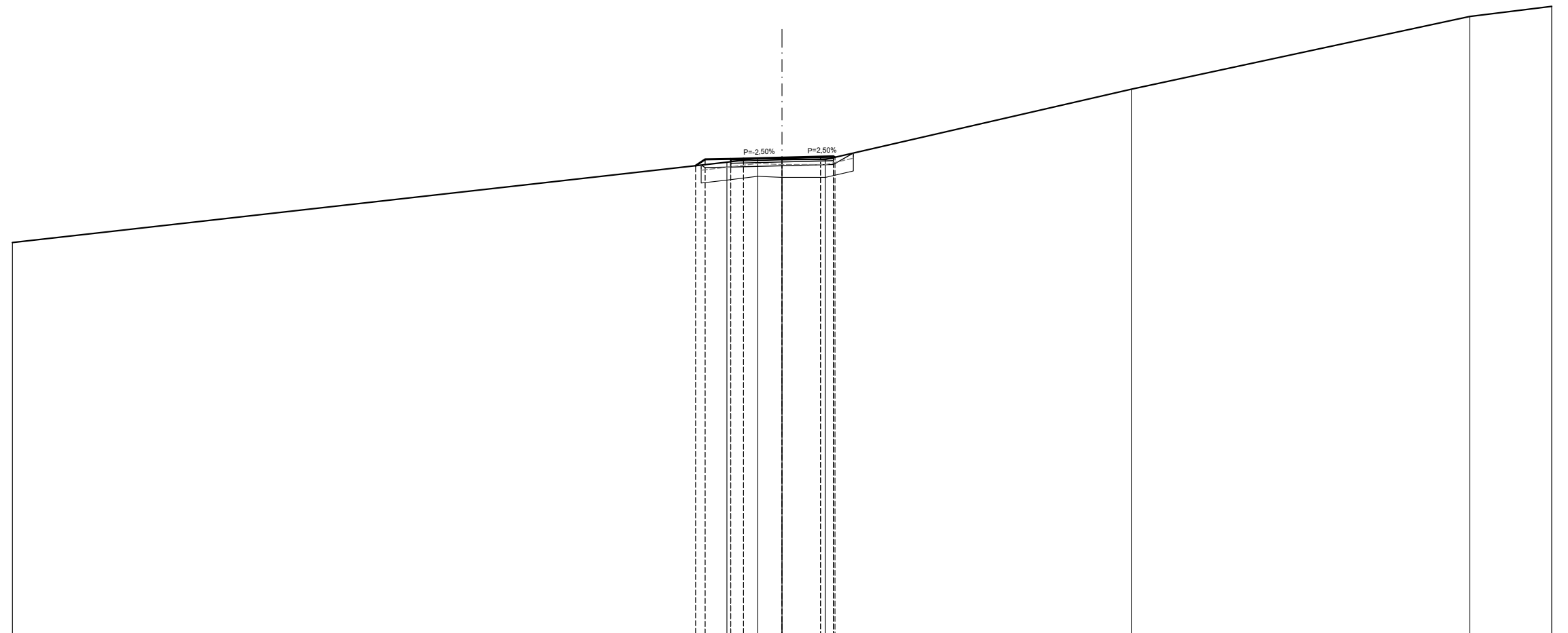
Q.R. 570,000



QUOTE PROGETTO STRATO SUP.					587,88	588,12	588,14	588,16	588,19	588,23	588,24	588,21		
QUOTE TERRENO	585,03	586,64	587,18						588,14	588,15	588,15		591,28	594,19
DISTANTE PARZIALI STRATO SUP.					0,00	0,36	1,00	0,50	1,50	1,50	0,50	0,06		
DISTANZE PROGETTO STRATO SUP.					3,36	3,00	2,00	1,50	0,00	1,50	2,00	2,06		
DISTANZE TERRENO	30,00	15,30	10,25		3,36	3,00	2,00	0,86	0,00	1,80	2,06		15,35	30,00

SCAVI E BONIFICHE	
STERRO	1,27 m <sup>2</sup>
BONIFICA	2,76 m <sup>2</sup>
RILEVATI	
RILEVATO	2,88 m <sup>2</sup>
TERRENO VEGETALE	1,52 m
SOVRASTRUTTURA STRADALE	
STRATO DI MISTO GRANULARE	0,60 m <sup>2</sup>
STRATO DI USURA	4,00 m
STRATO DI BINDER	4,00 m
STRATO DI BASE	4,00 m

SEZIONE N. 26  
 PROGRESSIVA 420,000  
 QUOTA PROGETTO 588,599



SCALA 1:200

Q.R. 570,000

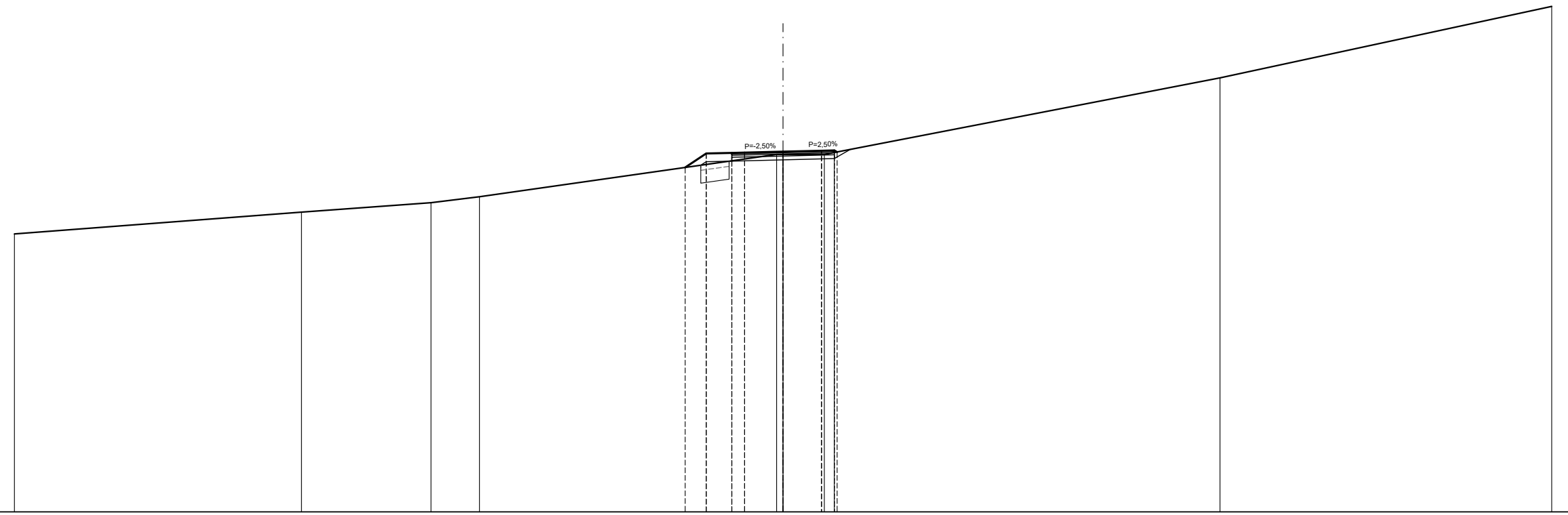
QUOTE PROGETTO STRATO SUP.		588,28	588,53	588,55	588,56	588,60	588,64	588,65	588,61			
QUOTE TERRENO	585,29		588,42	588,57	588,53	588,53	588,53		591,26		594,10	594,49
DISTANTE PARZIALI STRATO SUP.		0,00	0,37	1,00	0,50	1,50	1,50	0,50	0,07			
DISTANZE PROGETTO STRATO SUP.		3,37	3,00	2,00	1,50	0,00	1,50	2,00	2,07			
DISTANZE TERRENO	30,00	3,37	3,00	2,15	2,00	0,95	0,00	1,69	2,07	13,61	26,81	30,00

SCAVI E BONIFICHE	
STERRO	0,72 m <sup>2</sup>
SCOTICO	1,10 m
BONIFICA	0,55 m <sup>2</sup>
RILEVATI	
RILEVATO	0,83 m <sup>2</sup>
TERRENO VEGETALE	2,11 m
SOVRASTRUTTURA STRADALE	
STRATO DI MISTO GRANULARE	0,60 m <sup>2</sup>
STRATO DI USURA	4,00 m
STRATO DI BINDER	4,00 m
STRATO DI BASE	4,00 m

SEZIONE N. 27  
 PROGRESSIVA 440,000  
 QUOTA PROGETTO 589,061

SCALA 1:200

Q.R. 575,000



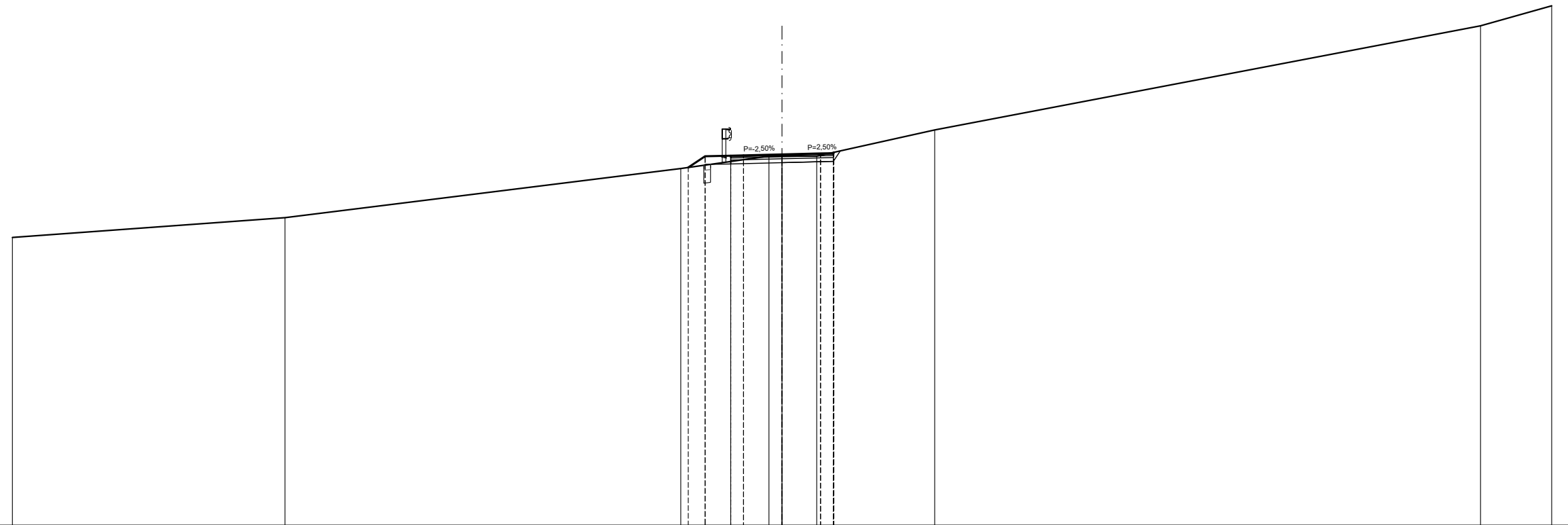
QUOTE PROGETTO STRATO SUP.								588.45	588.99	589.01	589.02	589.06	589.10	589.11	589.05	
QUOTE TERRENO	585.85	586.70	587.07	587.30				588.95	588.95	586.95			591.94			594.73
DISTANTE PARZIALI STRATO SUP.								0.00	0.82	1.00	0.50	1.50	1.50	0.50	0.11	
DISTANZE PROGETTO STRATO SUP.								3.82	3.00	2.00	1.50	0.00	1.50	2.00	2.11	
DISTANZE TERRENO	30.00	18.80	13.74	11.84				3.82	3.00	2.00	0.25	0.00	1.61	2.11	17.05	30.00

SCAVI E BONIFICHE	
STERRO	0,99 m <sup>2</sup>
SCOTICO	0,26 m
BONIFICA	0,13 m <sup>2</sup>
PIANO DI POSA IN TRINCEA	2,00 m
RILEVATI	
RILEVATO	0,19 m <sup>2</sup>
TERRENO VEGETALE	1,83 m
SOVRASTRUTTURA STRADALE	
STRATO DI MISTO GRANULARE	0,60 m <sup>2</sup>
STRATO DI USURA	4,00 m
STRATO DI BINDER	4,00 m
STRATO DI BASE	4,00 m

SEZIONE N. 28  
 PROGRESSIVA 456,501  
 QUOTA PROGETTO 589,443

SCALA 1:200

Q.R. 575,000



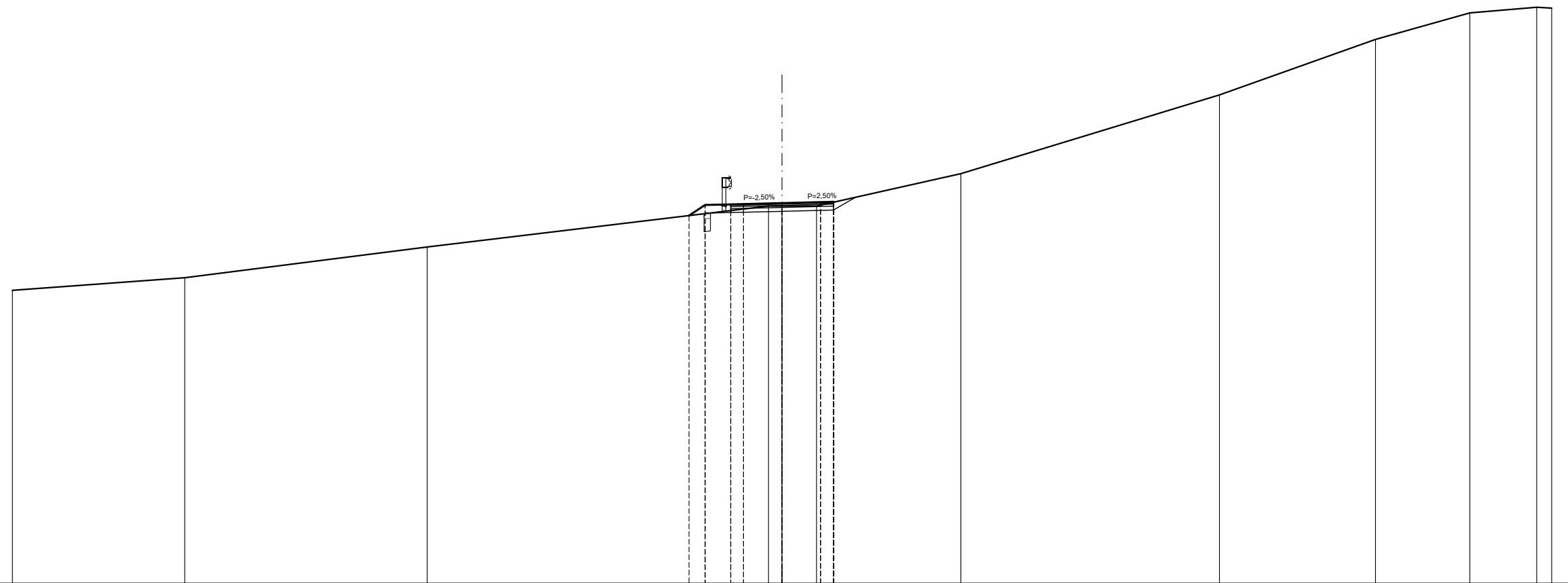
QUOTE PROGETTO STRATO SUP.				588,94	589,37	589,39	589,41	589,44	589,48	589,49	589,52			
QUOTE TERRENO	586,21	586,98	588,89	589,38	589,38	589,38	589,38	589,38	589,38	589,38	589,38	590,40	594,45	595,23
DISTANTE PARZIALI STRATO SUP.			0,00	0,66	1,00	0,50	1,50	1,50	0,50	0,02				
DISTANZE PROGETTO STRATO SUP.			-3,66	-3,00	-2,00	-1,50	-0,00	-1,50	-2,00	-2,02				
DISTANZE TERRENO	-30,00	-19,37	-3,94	-3,66	-3,00	-2,00	-0,51	0,00	1,35	2,00	2,02	-5,95	-27,23	-30,00

SCAVI E BONIFICHE	
STERRO	0,91 m <sup>2</sup>
SCOTICO	0,25 m
BONIFICA	0,12 m <sup>2</sup>
RILEVATI	
RILEVATO	0,18 m <sup>2</sup>
TERRENO VEGETALE	1,77 m
SOVRASTRUTTURA STRADALE	
STRATO DI MISTO GRANULARE	0,60 m <sup>2</sup>
STRATO DI USURA	4,00 m
STRATO DI BINDER	4,00 m
STRATO DI BASE	4,00 m

SEZIONE N. 29  
 PROGRESSIVA 470,787  
 QUOTA PROGETTO 589,817

SCALA 1:200

Q.R. 575,000



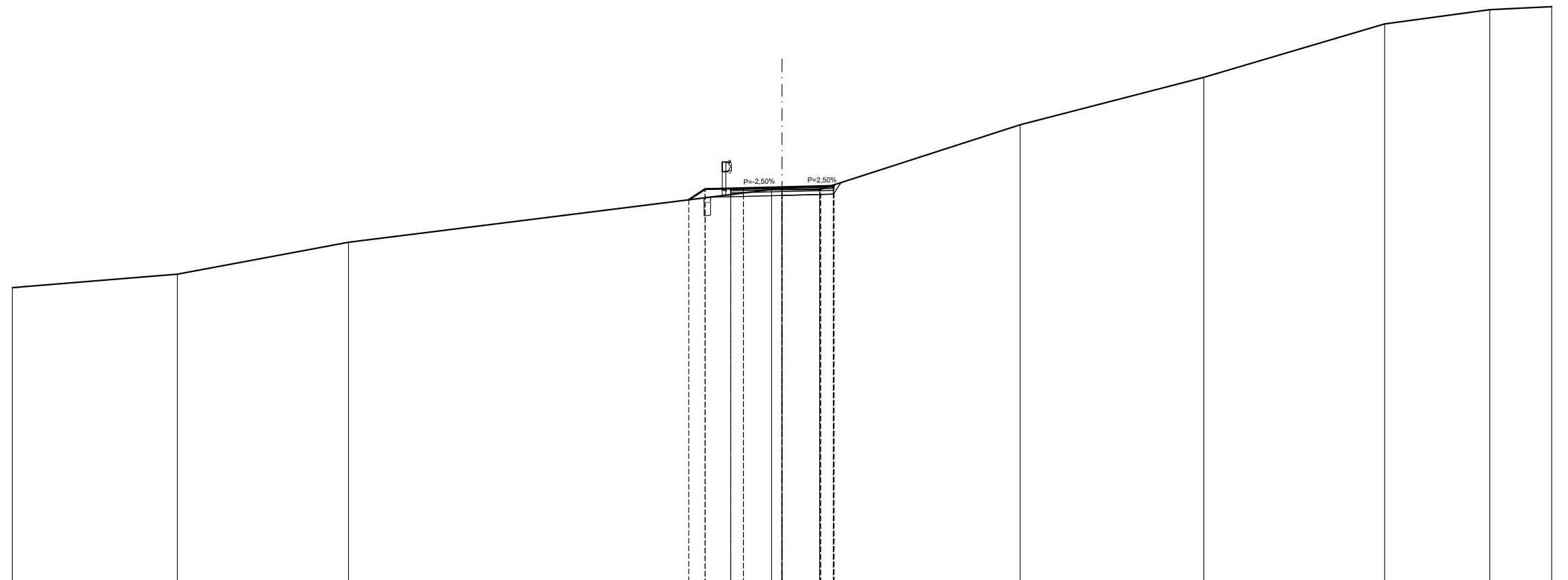
QUOTE PROGETTO STRATO SUP.						589,33	589,75	589,77	589,78	589,82	589,85	589,87	589,85						
QUOTE TERRENO	586,42	586,91	588,11			589,70	589,70	589,70	589,70	589,70	589,70	589,70	589,70	590,96	594,03	596,20	597,23	597,45	597,41
DISTANTE PARZIALI STRATO SUP.						0,00	0,62	1,00	0,50	1,50	1,50	0,50	0,02						
DISTANZE PROGETTO STRATO SUP.						-3,62	-3,00	-2,00	-1,50	-0,00	-1,50	-2,00	-2,02						
DISTANZE TERRENO	-30,00	-23,28	-13,83			-3,62	-3,00	-2,00	-1,50	-0,53	0,00	1,35	2,00	-6,97	-17,05	-23,14	-26,81	-29,42	-30,00

SCAVI E BONIFICHE	
STERRO	0,90 m <sup>2</sup>
SCOTICO	0,26 m
BONIFICA	0,13 m <sup>2</sup>
PIANO DI POSA IN TRINCEA	2,00 m
RILEVATI	
RILEVATO	0,18 m <sup>2</sup>
TERRENO VEGETALE	1,81 m
SOVRASTRUTTURA STRADALE	
STRATO DI MISTO GRANULARE	0,60 m <sup>2</sup>
STRATO DI USURA	4,00 m
STRATO DI BINDER	4,00 m
STRATO DI BASE	4,00 m

SEZIONE N. 30  
 PROGRESSIVA 485,074  
 QUOTA PROGETTO 590,379

SCALA 1:200

Q.R. 575,000



QUOTE PROGETTO STRATO SUP.					589,89	590,31	590,33	590,34	590,38	590,42	590,43	590,47						
QUOTE TERRENO	586,46	586,99	586,24						590,29	590,29	590,29			592,81	594,66	596,75	597,30	597,42
DISTANTE PARZIALI STRATO SUP.					0,00	0,63	1,00	0,50	1,50	1,50	0,50	0,03						
DISTANZE PROGETTO STRATO SUP.					-3,63	-3,00	-2,00	-1,50	0,00	-1,50	-2,00	-2,03						
DISTANZE TERRENO	-30,00	-23,57	-16,90		-3,63	-3,00	-2,00	-1,50	-0,41	0,00	-1,47	-2,00	-2,03	-9,28	-16,44	-23,49	-27,59	-30,00

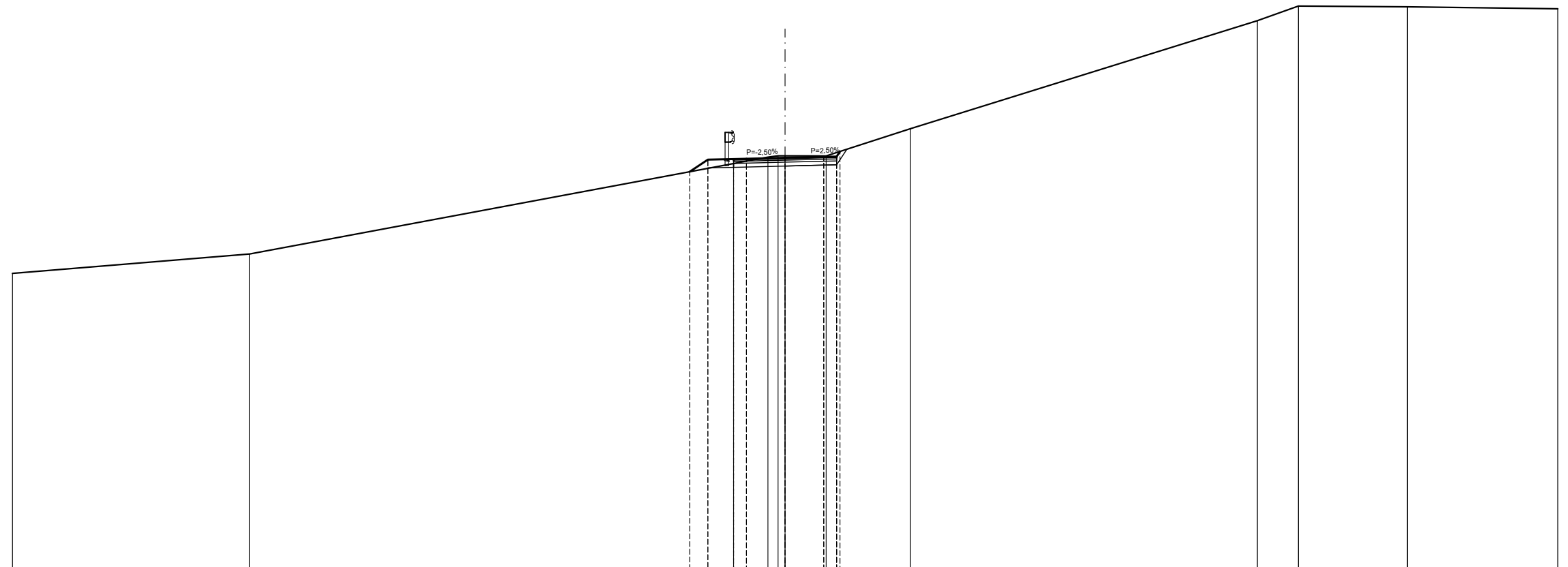


SCAVI E BONIFICHE	
STERRO	1,53 m <sup>2</sup>
PIANO DI POSA IN TRINCEA	2,00 m
RILEVATI	
RILEVATO	0,00 m <sup>2</sup>
TERRENO VEGETALE	2,09 m
SOVRASTRUTTURA STRADALE	
STRATO DI MISTO GRANULARE	0,60 m <sup>2</sup>
STRATO DI USURA	4,00 m
STRATO DI BINDER	4,00 m
STRATO DI BASE	4,00 m

SEZIONE N. 31  
 PROGRESSIVA 497,967  
 QUOTA PROGETTO 590,946

SCALA 1:200

Q.R. 575,000



QUOTE PROGETTO STRATO SUP.						590,41	590,88	590,90	590,91	590,95	590,98	591,00	591,19							
QUOTE TERRENO	586,46	587,21				590,97	591,02	591,02	592,08		596,27	596,84	596,81	596,73						
DISTANTE PARZIALI STRATO SUP.						0,00	0,71	1,00	0,50	1,50	1,50	0,50	0,13							
DISTANZE PROGETTO STRATO SUP.						-3,71	-3,00	-2,00	-1,50	0,00	-1,50	2,00	2,13							
DISTANZE TERRENO	-30,00	-20,79				-3,71	-3,00	-2,00	-0,66	0,00	-1,60	2,00	2,13	-4,87			18,34	19,93	24,16	-30,00

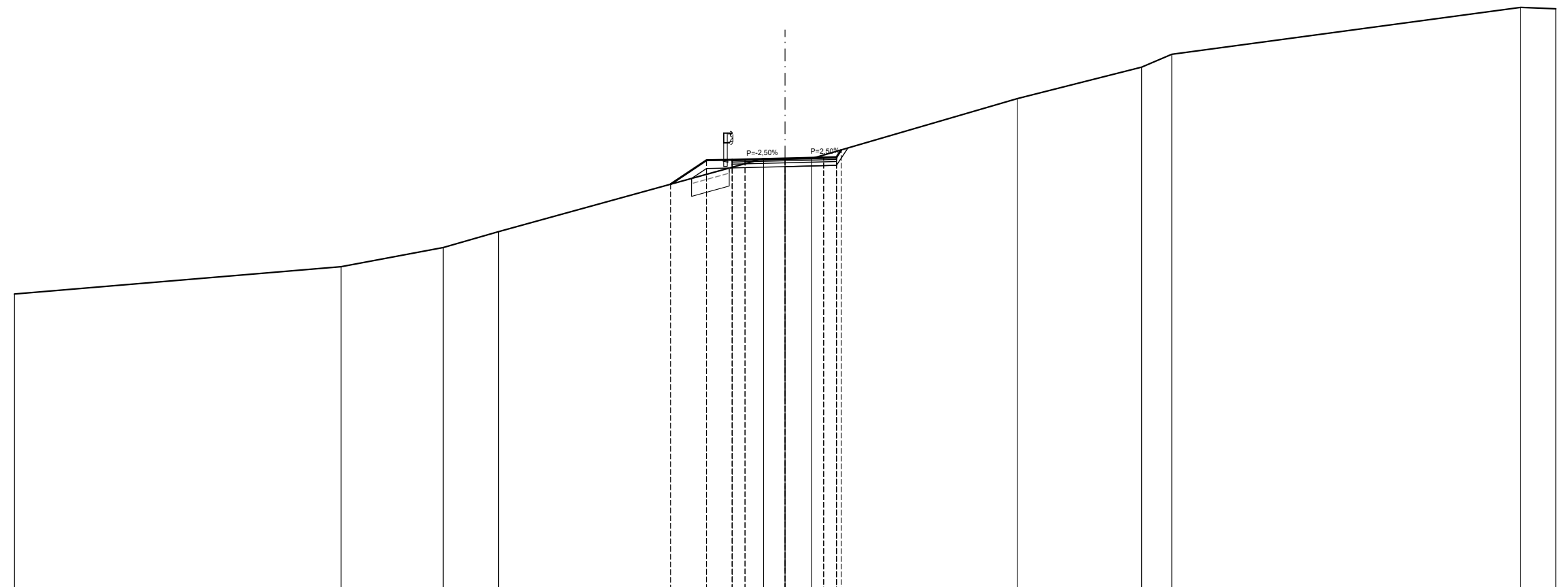


SCAVI E BONIFICHE	
STERRO	1,33 m <sup>2</sup>
SCOTICO	1,46 m
BONIFICA	0,73 m <sup>2</sup>
PIANO DI POSA IN TRINCEA	2,00 m
RILEVATI	
RILEVATO	1,19 m <sup>2</sup>
TERRENO VEGETALE	3,01 m
SOVRASTRUTTURA STRADALE	
STRATO DI MISTO GRANULARE	0,61 m <sup>2</sup>
STRATO DI USURA	4,06 m
STRATO DI BINDER	4,06 m
STRATO DI BASE	4,06 m

SEZIONE N. 33  
 PROGRESSIVA 517,002  
 QUOTA PROGETTO 591,783

SCALA 1:200

Q.R. 575,000



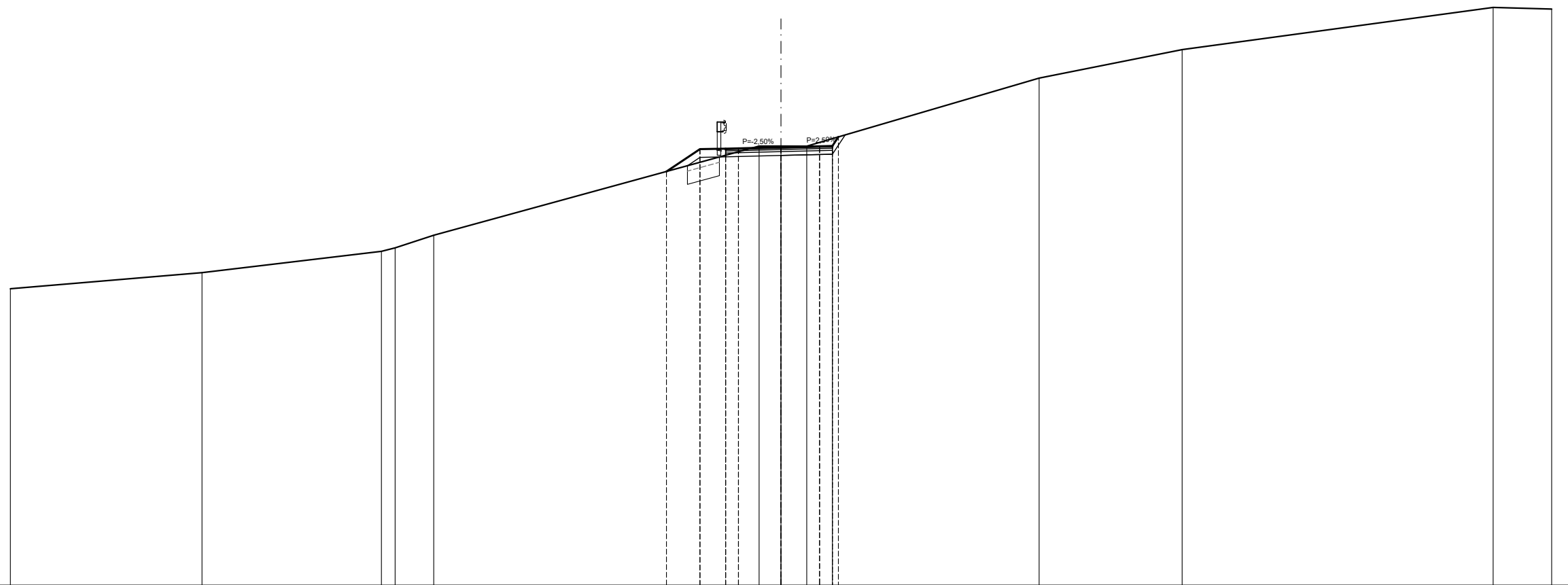
QUOTE PROGETTO STRATO SUP.							590,78	591,71	591,73	591,74	591,78	591,82	591,83	592,11					
QUOTE TERRENO	586,51		587,57	588,32	588,94						591,78	591,78	591,78		594,11	595,33	595,83	597,66	597,60
DISTANTE PARZIALI STRATO SUP.							0,00	1,39	1,00	0,50	1,56	1,50	0,50	0,19					
DISTANZE PROGETTO STRATO SUP.							-4,45	-3,06	-2,06	-1,56	0,00	-1,50	2,00	-2,19					
DISTANZE TERRENO	-30,00		-17,28	-13,31	-11,15		-4,45	-3,06	-2,06	-0,83	0,00	1,03	2,00	-2,19	9,04	13,88	15,05	28,64	30,00

SCAVI E BONIFICHE	
STERRO	1,59 m <sup>2</sup>
SCOTICO	1,29 m
BONIFICA	0,65 m <sup>2</sup>
PIANO DI POSA IN TRINCEA	2,00 m
RILEVATI	
RILEVATO	0,12 m <sup>2</sup>
TERRENO VEGETALE	2,99 m
SOVRASTRUTTURA STRADALE	
STRATO DI MISTO GRANULARE	0,62 m <sup>2</sup>
STRATO DI USURA	4,15 m
STRATO DI BINDER	4,15 m
STRATO DI BASE	4,15 m

SEZIONE N. 34  
PROGRESSIVA 523,676  
QUOTA PROGETTO 592,053

SCALA 1:200

Q.R. 575,000



QUOTE PROGETTO STRATO SUP.						591,11	591,98	592,00	592,01	592,05	592,09	592,10	592,46						
QUOTE TERRENO	586,55	587,17	588,00	588,14	588,63					592,10	592,10	592,10		594,74		595,85		597,50	597,43
DISTANTE PARZIALI STRATO SUP.						0,00	1,30	1,00	0,50	1,65	1,50	0,90	0,24						
DISTANZE PROGETTO STRATO SUP.						-4,46	-3,15	-2,15	-1,65	0,00	-1,50	-2,00	-2,24						
DISTANZE TERRENO	-30,00	-22,54	-15,55	-15,02	-13,52	-4,46	-3,15	-2,15	-0,85	0,00	1,00	2,00	2,24	10,05		15,62		27,72	30,00

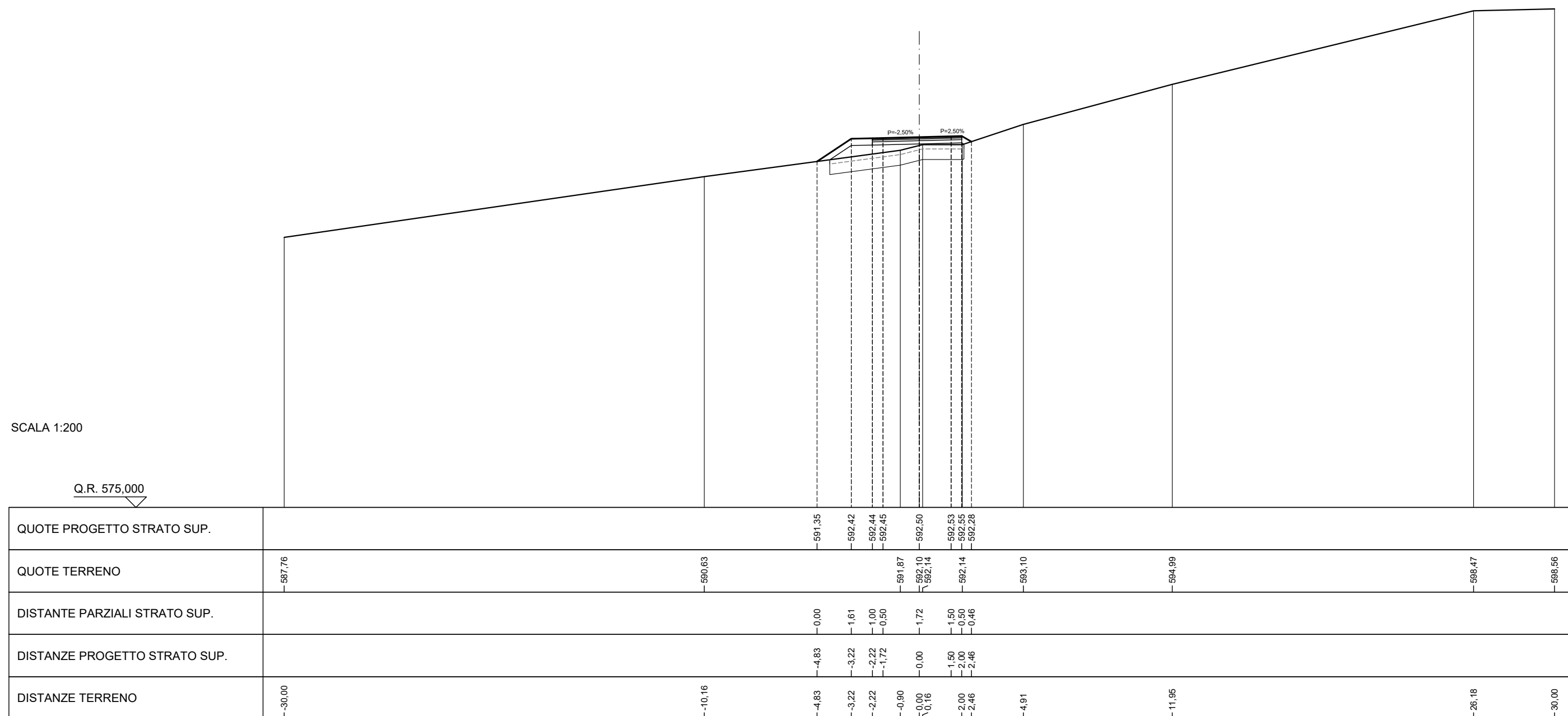


SCAVI E BONIFICHE	
SCOTICO	6,34 m
BONIFICA	3,17 m <sup>2</sup>
RILEVATI	
RILEVATO	5,95 m <sup>2</sup>
TERRENO VEGETALE	3,47 m
SOVRASTRUTTURA STRADALE	
STRATO DI MISTO GRANULARE	0,63 m <sup>2</sup>
STRATO DI USURA	4,22 m
STRATO DI BINDER	4,22 m
STRATO DI BASE	4,22 m

SEZIONE N. 36  
PROGRESSIVA 546,624  
QUOTA PROGETTO 592,497

SCALA 1:200

Q.R. 575,000

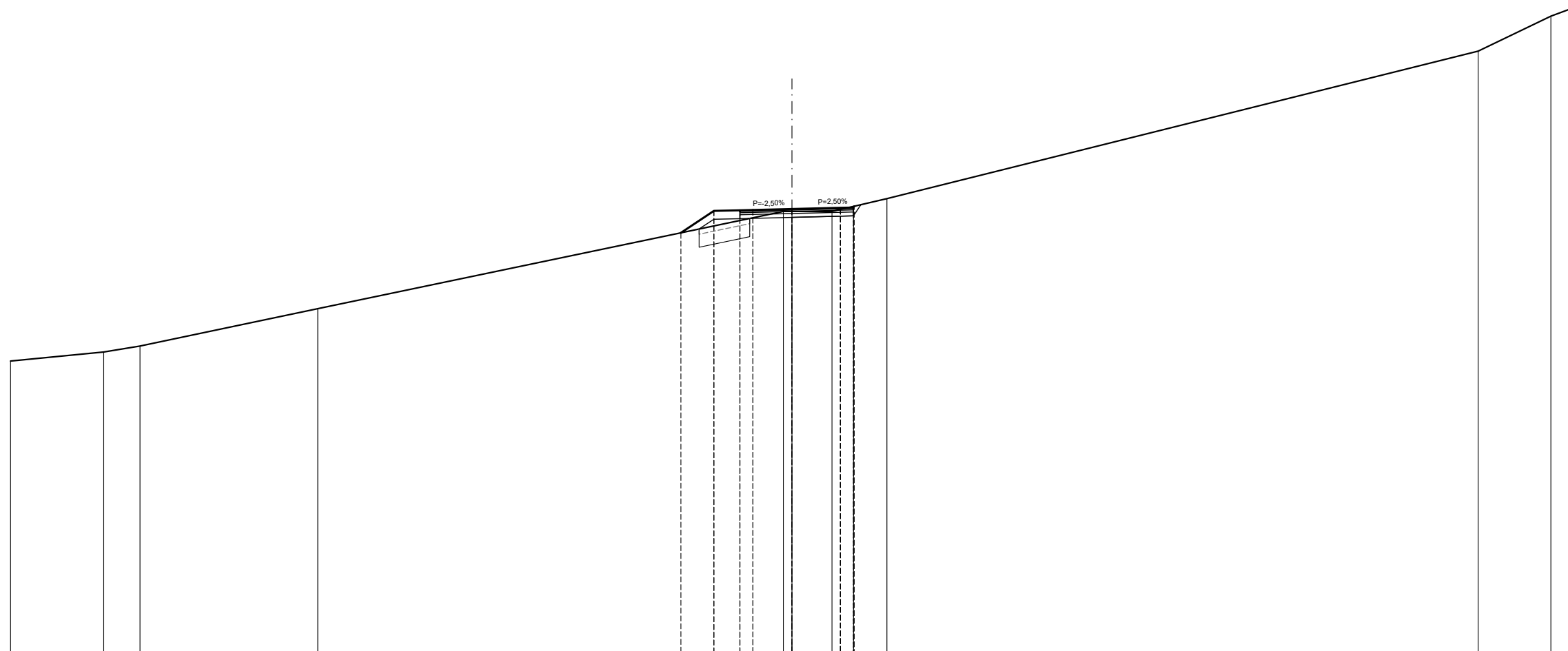


SCAVI E BONIFICHE	
STERRO	0,83 m <sup>2</sup>
SCOTICO	1,94 m
BONIFICA	0,97 m <sup>2</sup>
PIANO DI POSA IN TRINCEA	2,36 m
RILEVATI	
RILEVATO	1,61 m <sup>2</sup>
TERRENO VEGETALE	2,58 m
SOVRASTRUTTURA STRADALE	
STRATO DI MISTO GRANULARE	0,65 m <sup>2</sup>
STRATO DI USURA	4,36 m
STRATO DI BINDER	4,36 m
STRATO DI BASE	4,36 m

SEZIONE N. 37  
PROGRESSIVA 579,291  
QUOTA PROGETTO 592,033

SCALA 1:200

Q.R. 575,000



QUOTE PROGETTO STRATO SUP.									591,12	591,96	591,98	592,00	591,94	592,03	592,08	592,00	592,14					
QUOTE TERRENO	586,20	586,55	586,77				588,21						591,94	591,94	591,94		592,43			599,10	599,44	599,76
DISTANTE PARZIALI STRATO SUP.									0,00	1,26	1,00	0,50	1,50	1,86	0,50	0,03						
DISTANZE PROGETTO STRATO SUP.									-4,26	-3,00	-2,00	-1,50	0,00	-1,86	-2,36	-2,39						
DISTANZE TERRENO	-30,00	-26,42	-25,03				-18,21		-4,26	-3,00	-2,00	-0,33	0,00	1,54	2,36	2,39				-26,34	-29,13	-30,00



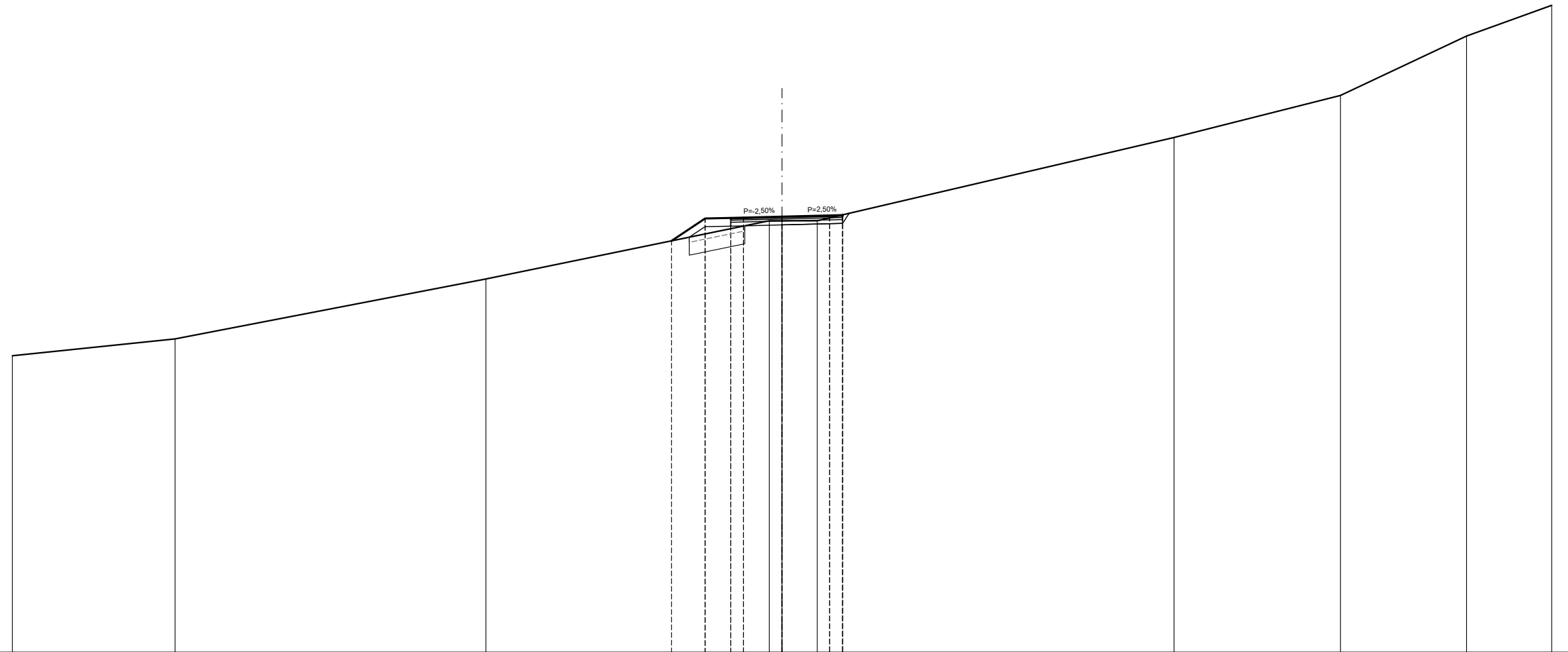


SCAVI E BONIFICHE	
STERRO	0,63 m <sup>2</sup>
SCOTICO	2,16 m
BONIFICA	1,08 m <sup>2</sup>
PIANO DI POSA IN TRINCEA	2,36 m
RILEVATI	
RILEVATO	1,82 m <sup>2</sup>
TERRENO VEGETALE	2,59 m
SOVRASTRUTTURA STRADALE	
STRATO DI MISTO GRANULARE	0,65 m <sup>2</sup>
STRATO DI USURA	4,36 m
STRATO DI BINDER	4,36 m
STRATO DI BASE	4,36 m

SEZIONE N. 39  
 PROGRESSIVA 591,632  
 QUOTA PROGETTO 591,983

SCALA 1:200

Q.R. 575,000



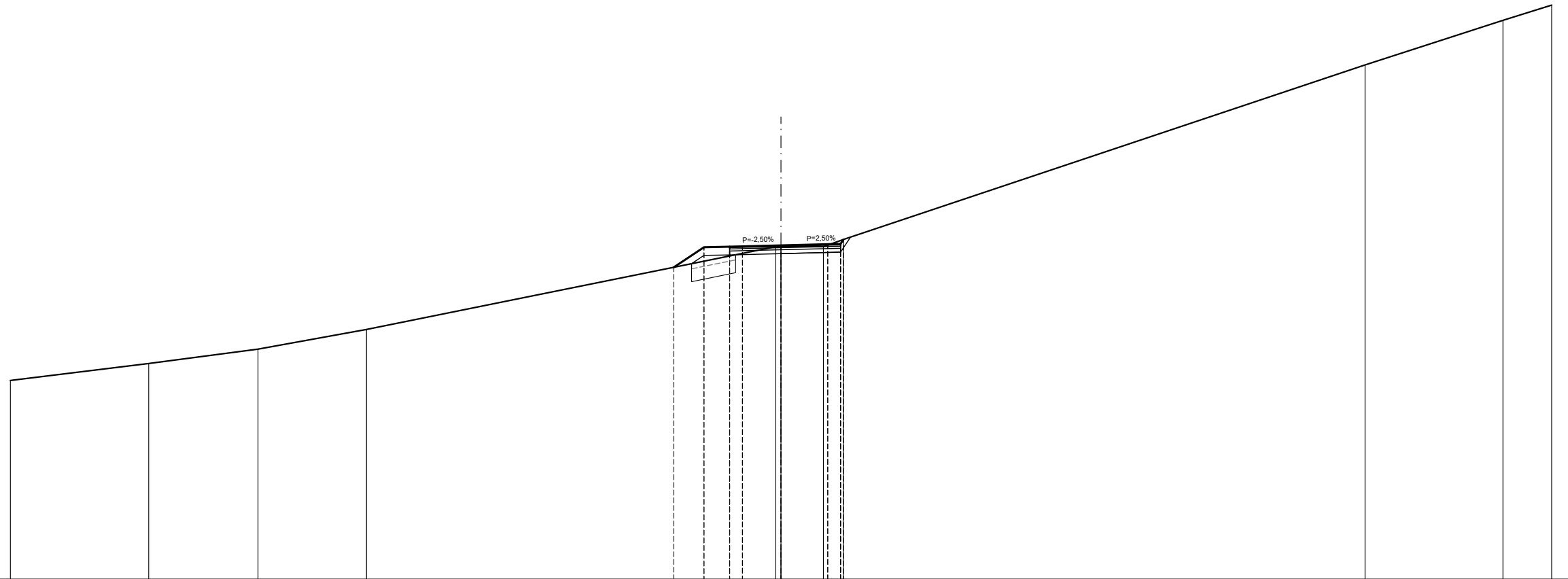
QUOTE PROGETTO STRATO SUP.						591,04	591,91	591,93	591,95	591,98	592,03	592,04	592,06					
QUOTE TERRENO	586,56	587,22	589,56							591,82	591,82	591,82		595,07	596,71	599,02	600,22	
DISTANTE PARZIALI STRATO SUP.						0,00	1,31	1,00	0,50	1,50	1,86	0,50	0,01					
DISTANZE PROGETTO STRATO SUP.						-4,31	-3,00	-2,00	-1,50	0,00	-1,86	-2,36	-2,37					
DISTANZE TERRENO	-30,00	-23,66	-11,54			-4,31	-3,00	-2,00	-0,50	0,00	1,38	2,36	2,37	15,28	21,77	26,68	30,00	

SCAVI E BONIFICHE	
STERRO	1,00 m <sup>2</sup>
SCOTICO	1,72 m
BONIFICA	0,86 m <sup>2</sup>
PIANO DI POSA IN TRINCEA	2,32 m
RILEVATI	
RILEVATO	1,39 m <sup>2</sup>
TERRENO VEGETALE	2,61 m
SOVRASTRUTTURA STRADALE	
STRATO DI MISTO GRANULARE	0,65 m <sup>2</sup>
STRATO DI USURA	4,32 m
STRATO DI BINDER	4,32 m
STRATO DI BASE	4,32 m

SEZIONE N. 40  
 PROGRESSIVA 633,571  
 QUOTA PROGETTO 592,996

SCALA 1:200

Q.R. 580,000



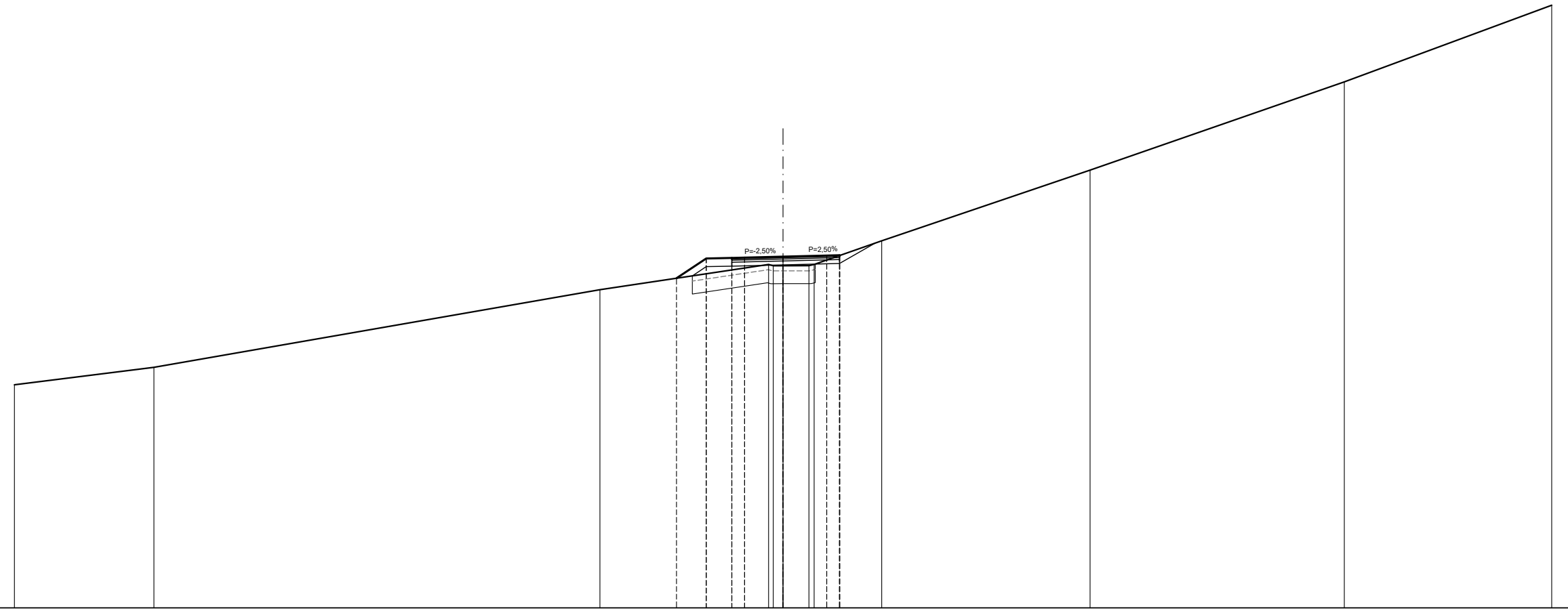
QUOTE PROGETTO STRATO SUP.					-592,15	-592,93	-592,95	-592,96	-593,00	-593,04	-593,05	-593,23			
QUOTE TERRENO	-587,74	-588,40	-588,96	-589,72	-592,95	-592,95	-592,95	-592,95	-593,04	-592,95	-593,22	-593,23	-600,02	-601,76	-602,35
DISTANTE PARZIALI STRATO SUP.					0,00	1,17	1,00	0,50	1,50	1,82	0,50	0,11			
DISTANZE PROGETTO STRATO SUP.					-4,17	-3,00	-2,00	-1,50	-0,00	-1,82	-2,32	-2,43			
DISTANZE TERRENO	-30,00	-24,61	-20,36	-16,14	-4,17	-3,00	-2,00	-0,21	-0,00	-1,65	-2,32	-2,43	-22,74	-28,10	-30,00

SCAVI E BONIFICHE	
STERRO	0,36 m <sup>2</sup>
SCOTICO	4,84 m
BONIFICA	2,41 m <sup>2</sup>
RILEVATI	
RILEVATO	2,36 m <sup>2</sup>
TERRENO VEGETALE	2,41 m
SOVRASTRUTTURA STRADALE	
STRATO DI MISTO GRANULARE	0,63 m <sup>2</sup>
STRATO DI USURA	4,20 m
STRATO DI BINDER	4,20 m
STRATO DI BASE	4,20 m

SEZIONE N. 41  
 PROGRESSIVA 652,146  
 QUOTA PROGETTO 593,715

SCALA 1:200

Q.R. 580,000



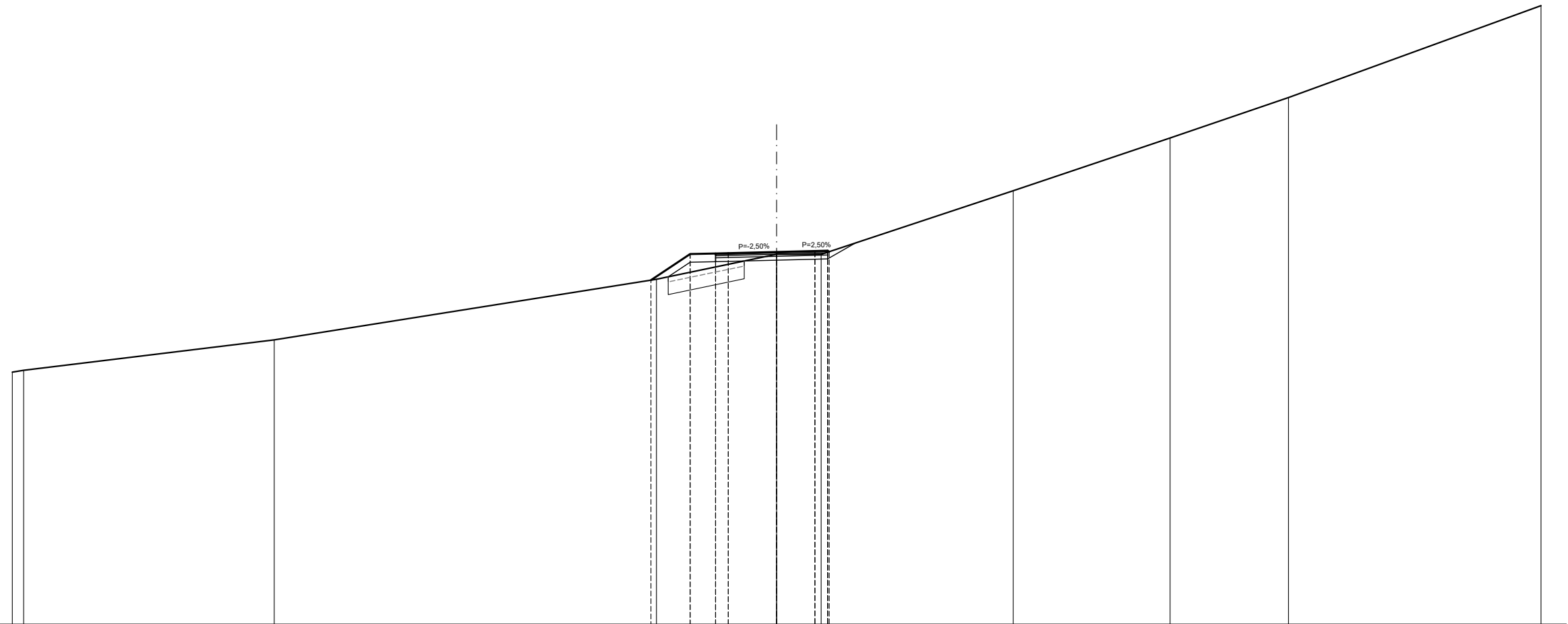
QUOTE PROGETTO STRATO SUP.						592,87	593,65	593,67	593,68	593,72	593,76	593,77	593,76							
QUOTE TERRENO	586,71	589,39		592,42						593,41	593,36	593,36	593,41	594,33		597,10	600,54	603,53		
DISTANTE PARZIALI STRATO SUP.							0,00	1,16	1,00	0,50	1,50	1,70	0,50	0,01						
DISTANZE PROGETTO STRATO SUP.							-4,16	-3,00	-2,00	-1,50	0,00	-1,70	2,20	2,22						
DISTANZE TERRENO	-30,00	-24,56		-7,15			-4,16	-3,00	-2,00	-1,50	0,00	1,01	1,21	2,20	2,22	3,85		11,99	21,91	30,00

SCAVI E BONIFICHE	
STERRO	0,71 m <sup>2</sup>
SCOTICO	2,99 m
BONIFICA	1,49 m <sup>2</sup>
RILEVATI	
RILEVATO	2,68 m <sup>2</sup>
TERRENO VEGETALE	2,92 m
SOVRASTRUTTURA STRADALE	
STRATO DI MISTO GRANULARE	0,66 m <sup>2</sup>
STRATO DI USURA	4,40 m
STRATO DI BINDER	4,40 m
STRATO DI BASE	4,40 m

SEZIONE N. 42  
 PROGRESSIVA 670,721  
 QUOTA PROGETTO 594,614

SCALA 1:200

Q.R. 580,000



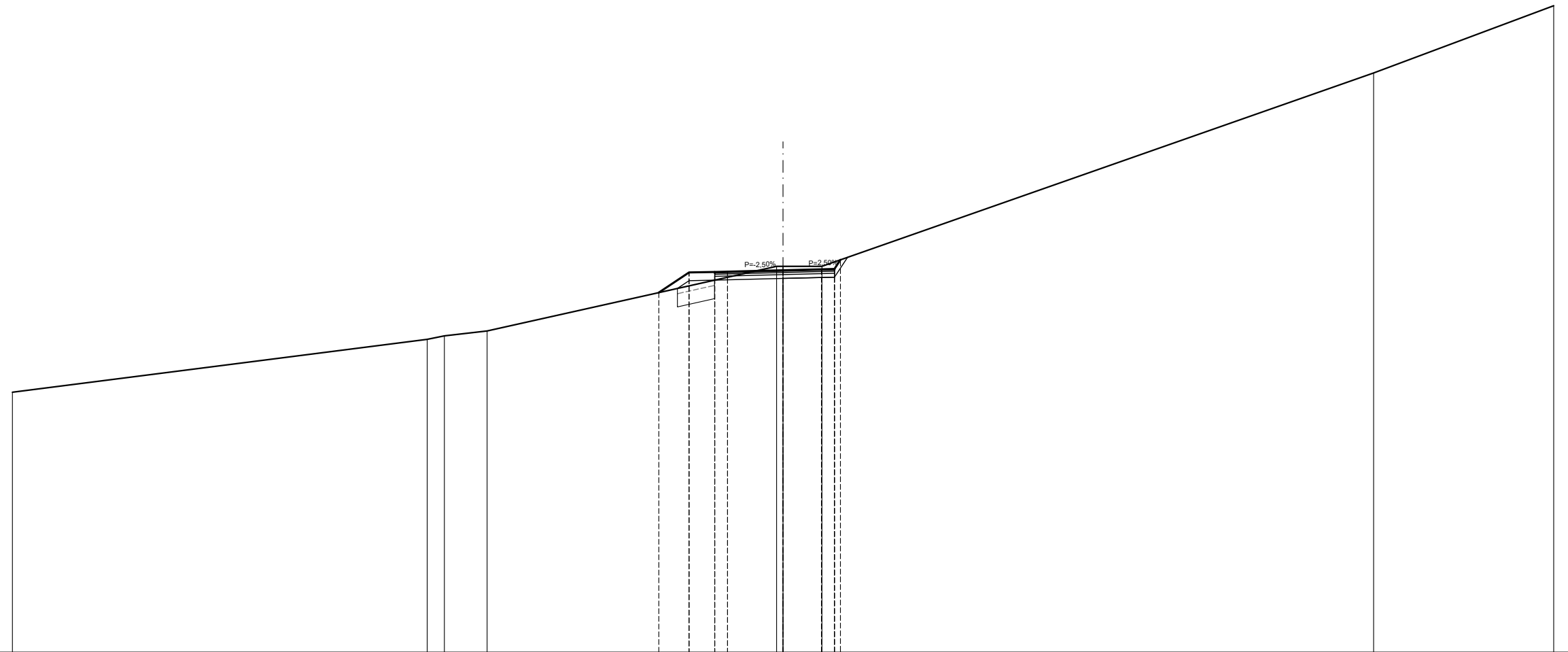
QUOTE PROGETTO STRATO SUP.					593,51	594,53	594,55	594,57	594,61	594,65	594,66	594,63			
QUOTE TERRENO	589,90	589,97	591,17		593,54				594,53	594,52		597,02	599,09	600,67	604,28
DISTANTE PARZIALI STRATO SUP.					0,00	1,53	1,00	0,50	1,90	1,50	0,50	0,06			
DISTANZE PROGETTO STRATO SUP.					-4,93	-3,40	-2,40	-1,90	0,00	-1,50	-2,00	-2,06			
DISTANZE TERRENO	-30,00	-29,55	-19,72		-4,93	-3,40	-2,40	-1,90	0,00	-1,75	-2,06	-9,29	-15,44	-20,09	-30,00

SCAVI E BONIFICHE	
STERRO	1,79 m <sup>2</sup>
SCOTICO	1,48 m
BONIFICA	0,75 m <sup>2</sup>
PIANO DI POSA IN TRINCEA	2,00 m
RILEVATI	
RILEVATO	0,15 m <sup>2</sup>
TERRENO VEGETALE	2,84 m
SOVRASTRUTTURA STRADALE	
STRATO DI MISTO GRANULARE	0,70 m <sup>2</sup>
STRATO DI USURA	4,66 m
STRATO DI BINDER	4,66 m
STRATO DI BASE	4,66 m

SEZIONE N. 43  
 PROGRESSIVA 680,118  
 QUOTA PROGETTO 594,864

SCALA 1:200

Q.R. 580,000




QUOTE PROGETTO STRATO SUP.					593,99	594,78	594,80	594,81	594,86	594,90	594,91	595,27		
QUOTE TERRENO	590,12	592,18	592,31	592,50					595,02	595,02	595,02		602,54	605,15
DISTANTE PARZIALI STRATO SUP.					0,00	1,17	1,00	0,50	2,16	1,50	0,90	0,24		
DISTANZE PROGETTO STRATO SUP.					-4,83	-3,66	-2,66	-2,16	0,00	-1,50	-2,00	-2,24		
DISTANZE TERRENO	-30,00	-13,85	-13,18	-11,52	-4,83	-3,66	-2,66	-2,16	-0,25	-1,52	2,00	2,24	22,99	30,00

SCAVI E BONIFICHE	
STERRO	1,46 m <sup>2</sup>
SCOTICO	1,83 m
BONIFICA	0,92 m <sup>2</sup>
PIANO DI POSA IN TRINCEA	2,00 m
RILEVATI	
RILEVATO	0,22 m <sup>2</sup>
TERRENO VEGETALE	3,13 m
SOVRASTRUTTURA STRADALE	
STRATO DI MISTO GRANULARE	0,68 m <sup>2</sup>
STRATO DI USURA	4,54 m
STRATO DI BINDER	4,54 m
STRATO DI BASE	4,54 m

SEZIONE N. 44  
 PROGRESSIVA 689,408  
 QUOTA PROGETTO 594,968

SCALA 1:200

Q.R. 580,000



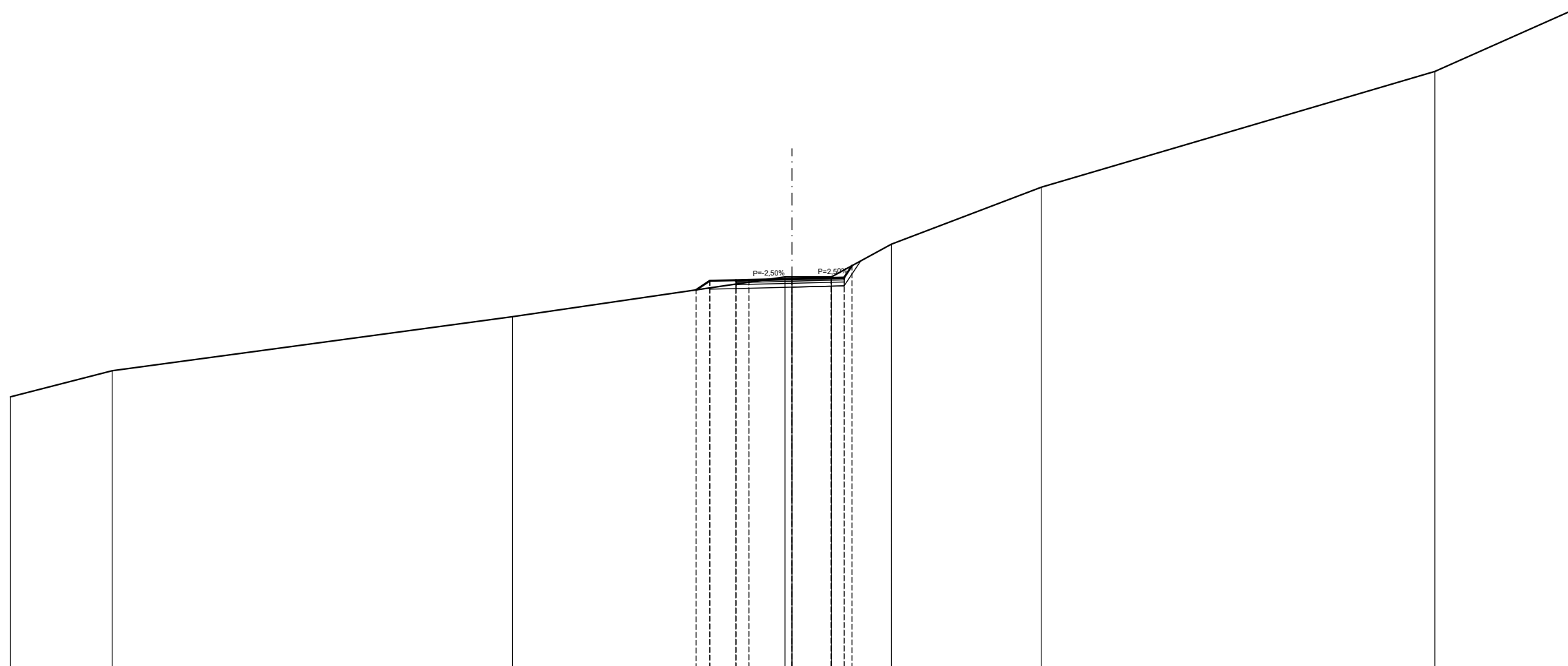
QUOTE PROGETTO STRATO SUP.																										
QUOTE TERRENO	590,21	590,33	590,43		591,51			593,70				595,00	595,00	595,01	595,02	595,54		596,77	597,31				603,84	604,79	605,62	
DISTANTE PARZIALI STRATO SUP.									0,00	1,25	1,00	0,50	2,04	1,50	0,50	0,35										
DISTANZE PROGETTO STRATO SUP.									-4,79	-3,54	-2,54	-2,04	0,00	-1,50	-2,00	-2,35										
DISTANZE TERRENO	-30,00	-29,31	-28,54		-23,85			-6,44	-4,79	-3,54	-2,54	-2,04	-0,41	0,00	1,38	2,00	2,35		-4,55	-5,42				-26,23	-28,35	-30,00

SCAVI E BONIFICHE	
STERRO	1,75 m <sup>2</sup>
PIANO DI POSA IN TRINCEA	2,00 m
RILEVATI	
TERRENO VEGETALE	2,18 m
SOVRASTRUTTURA STRADALE	
STRATO DI MISTO GRANULARE	0,62 m <sup>2</sup>
STRATO DI USURA	4,15 m
STRATO DI BINDER	4,15 m
STRATO DI BASE	4,15 m

SEZIONE N. 45  
 PROGRESSIVA 698,174  
 QUOTA PROGETTO 594,933

SCALA 1:200

Q.R. 580,000



QUOTE PROGETTO STRATO SUP.						594,51	594,86	594,88	594,89	594,93	594,97	594,99	595,44						
QUOTE TERRENO	590,40	591,41			593,48					595,01	595,01	595,01	596,26		598,45		602,90	605,26	
DISTANTE PARZIALI STRATO SUP.						0,00	0,53	1,00	0,50	1,65	1,50	0,50	0,30						
DISTANZE PROGETTO STRATO SUP.						-3,68	-3,15	-2,15	-1,65	0,00	-1,50	-2,00	-2,30						
DISTANZE TERRENO	-30,00	-26,09			-10,73	-3,68	-3,15	-2,15	-1,65	-0,27	-0,00	-1,51	-2,00	-2,30	-3,82		-9,57	-24,68	-30,00



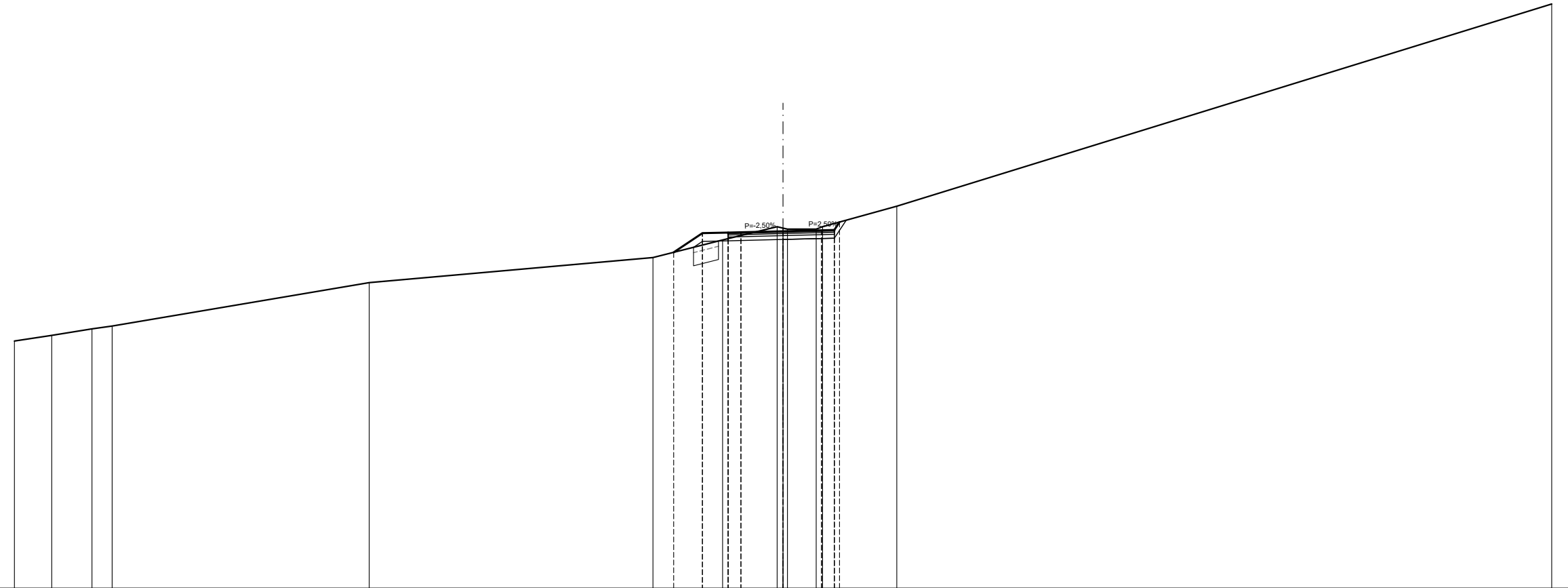


SCAVI E BONIFICHE	
STERRO	1,66 m <sup>2</sup>
SCOTICO	1,01 m
BONIFICA	0,50 m <sup>2</sup>
PIANO DI POSA IN TRINCEA	2,00 m
RILEVATI	
RILEVATO	0,07 m <sup>2</sup>
TERRENO VEGETALE	2,72 m
SOVRASTRUTTURA STRADALE	
STRATO DI MISTO GRANULARE	0,62 m <sup>2</sup>
STRATO DI USURA	4,14 m
STRATO DI BINDER	4,14 m
STRATO DI BASE	4,14 m

SEZIONE N. 47  
 PROGRESSIVA 730,448  
 QUOTA PROGETTO 593,925

SCALA 1:200

Q.R. 580,000



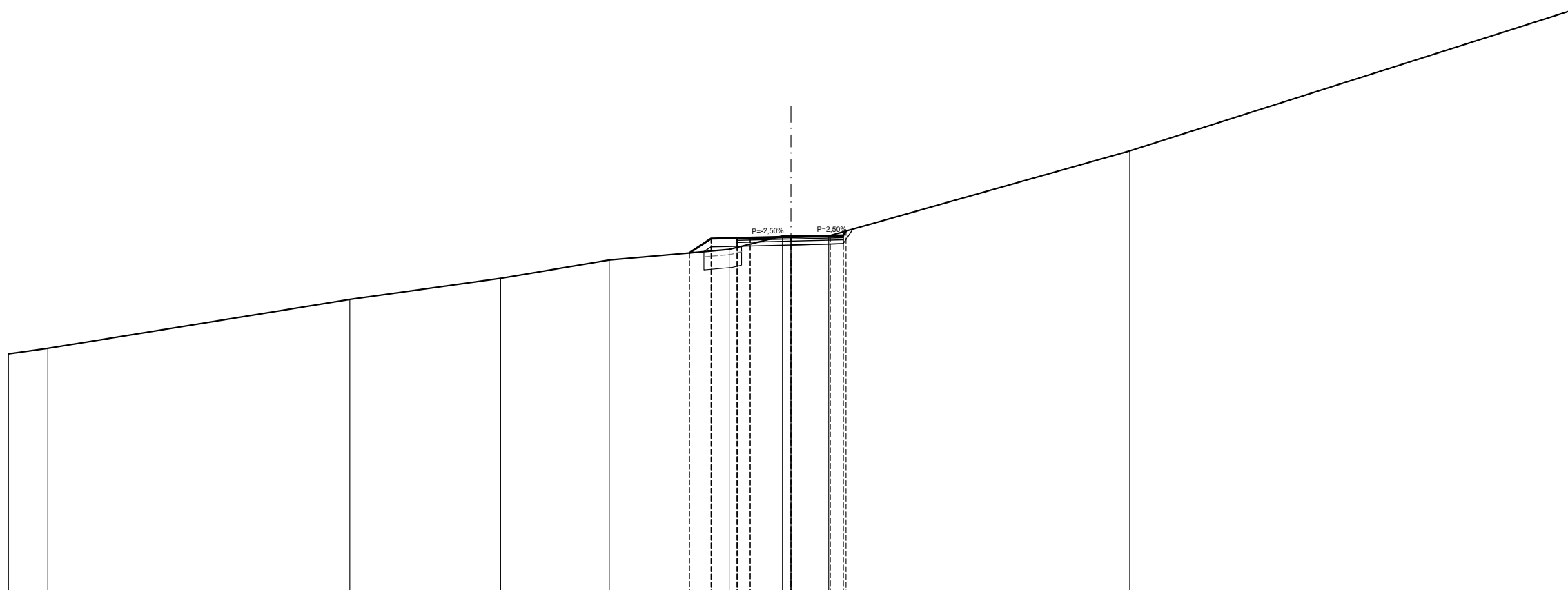
QUOTE PROGETTO STRATO SUP.																						
QUOTE TERRENO	589,64	589,86	590,12	590,23	591,92	592,90	593,10	593,85	593,87	593,88	593,92	593,96	593,97	594,28	594,90							602,79
DISTANTE PARZIALI STRATO SUP.							0,00	1,12	1,00	0,50	1,64	1,50	0,90	0,21								
DISTANZE PROGETTO STRATO SUP.							4,27	3,14	2,14	1,64	0,00	1,50	2,00	2,21								
DISTANZE TERRENO	30,00	28,54	26,97	26,19	16,15	5,08	4,27	3,14	2,36	2,14	0,23	0,17	1,29	2,00	4,44							30,00

SCAVI E BONIFICHE	
STERRO	1,17 m <sup>2</sup>
SCOTICO	1,46 m
BONIFICA	0,73 m <sup>2</sup>
PIANO DI POSA IN TRINCEA	2,00 m
RILEVATI	
RILEVATO	0,14 m <sup>2</sup>
TERRENO VEGETALE	2,19 m
SOVRASTRUTTURA STRADALE	
STRATO DI MISTO GRANULARE	0,61 m <sup>2</sup>
STRATO DI USURA	4,06 m
STRATO DI BINDER	4,06 m
STRATO DI BASE	4,06 m

SEZIONE N. 48  
 PROGRESSIVA 736,037  
 QUOTA PROGETTO 593,714

SCALA 1:200

Q.R. 580,000



QUOTE PROGETTO STRATO SUP.							593.09	593.64	593.66	593.67	593.71	593.75	593.76	593.93	
QUOTE TERRENO	589.22	589.43	591.31	592.12	592.82		593.23	593.74	593.74		597.00				602.41
DISTANTE PARZIALI STRATO SUP.							0.00	0.82	1.00	0.50	1.56	1.50	0.50	0.11	
DISTANZE PROGETTO STRATO SUP.							-3.89	-3.06	-2.06	-1.56	0.00	-1.50	-2.00	-2.11	
DISTANZE TERRENO	-30.00	-28.49	-16.92	-11.13	-6.96		-3.89	-3.06	-2.37	-2.06	-0.33	0.00	-1.45	-2.00	-2.11
														12.99	30.00




SCAVI E BONIFICHE	
STERRO	1,46 m <sup>2</sup>
SCOTICO	0,42 m
BONIFICA	0,21 m <sup>2</sup>
PIANO DI POSA IN TRINCEA	2,00 m
RILEVATI	
RILEVATO	0,01 m <sup>2</sup>
TERRENO VEGETALE	2,22 m
SOVRASTRUTTURA STRADALE	
STRATO DI MISTO GRANULARE	0,60 m <sup>2</sup>
STRATO DI USURA	4,00 m
STRATO DI BINDER	4,00 m
STRATO DI BASE	4,00 m

SEZIONE N. 50  
 PROGRESSIVA 748,805  
 QUOTA PROGETTO 593,231

SCALA 1:200

Q.R. 575,000



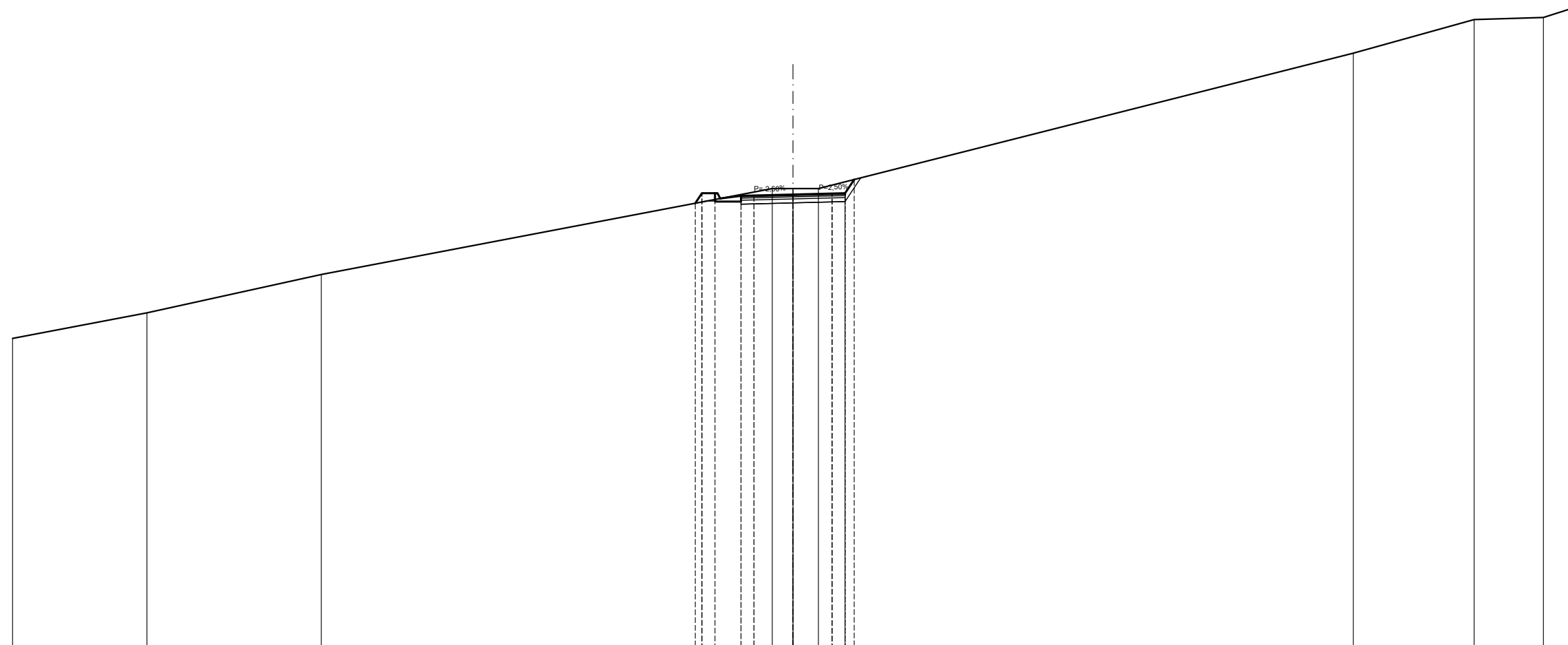
QUOTE PROGETTO STRATO SUP.				592,62	593,16	593,18	593,19	593,23	593,27	593,28	593,48		
QUOTE TERRENO	586,05			592,19				593,27	593,27	593,27		594,93	601,39
DISTANTE PARZIALI STRATO SUP.					0,00	0,81	1,00	0,50	1,50	1,50	0,50	0,14	
DISTANZE PROGETTO STRATO SUP.					3,81	3,00	2,00	1,50	0,00	1,50	2,00	2,14	
DISTANZE TERRENO	30,00			5,95	3,81	3,00	2,00	0,63	0,00	1,14	2,00	2,14	8,43

SCAVI E BONIFICHE	
STERRO	2,60 m <sup>2</sup>
PIANO DI POSA IN TRINCEA	4,00 m
RILEVATI	
RILEVATO	0,00 m <sup>2</sup>
TERRENO VEGETALE	1,60 m
SOVRASTRUTTURA STRADALE	
STRATO DI MISTO GRANULARE	0,60 m <sup>2</sup>
STRATO DI USURA	4,00 m
STRATO DI BINDER	4,00 m
STRATO DI BASE	4,00 m

SEZIONE N. 51  
 PROGRESSIVA 771,487  
 QUOTA PROGETTO 592,374

SCALA 1:200

Q.R. 575,000



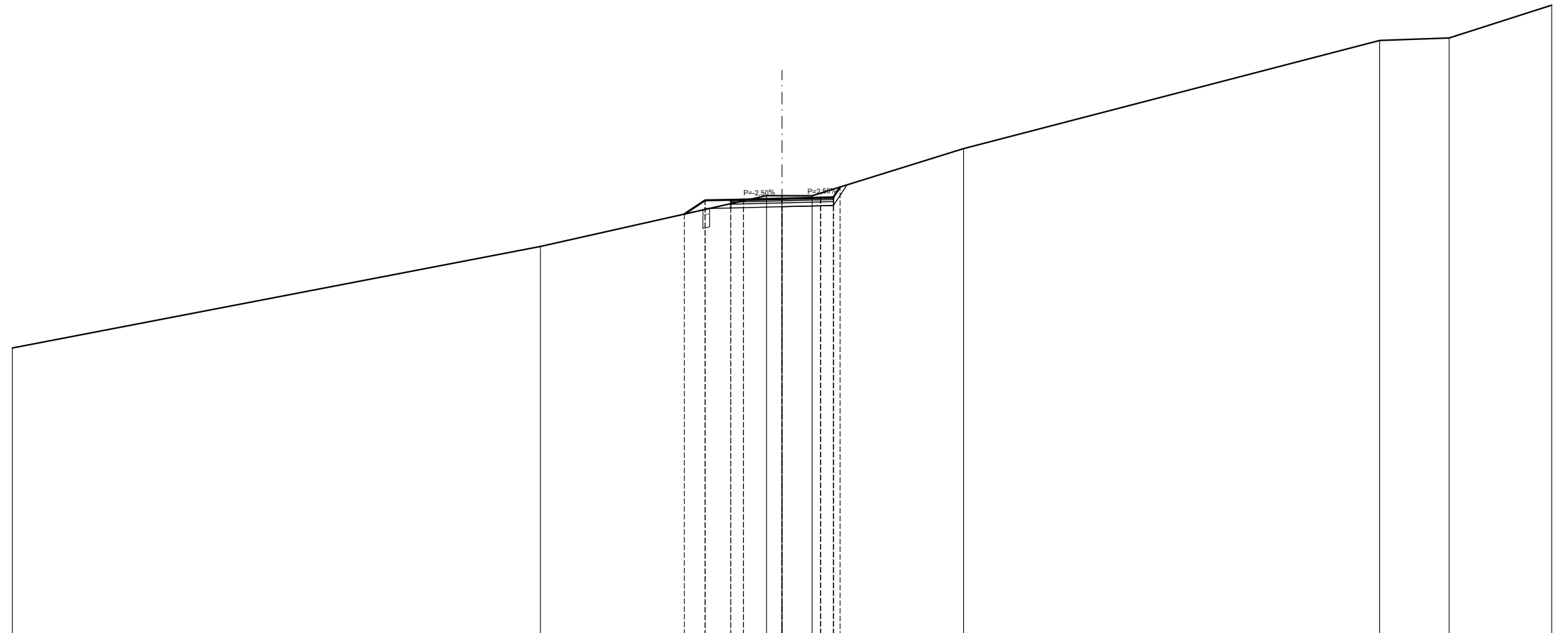
QUOTE PROGETTO STRATO SUP.					592,04	592,42	592,22	592,32	592,34	592,60	592,37	592,60	592,41	592,42	592,95				
QUOTE TERRENO	586,85	587,83	589,30							592,60	592,60	592,60				597,81	599,10	599,18	599,55
DISTANTE PARZIALI STRATO SUP.					0,00	0,50	0,10	0,80	0,50	1,50	1,50	1,50	0,50	0,35					
DISTANZE PROGETTO STRATO SUP.					-3,76	-3,00	-2,80	-2,00	-1,50	0,00	0,00	1,50	1,50	2,00	2,35				
DISTANZE TERRENO	-30,00	-24,84	-18,13		-3,76	-3,00	-2,80	-2,00	-1,50	0,00	0,00	0,98	2,00	2,35		-21,54	-26,18	-28,84	-30,00

SCAVI E BONIFICHE	
STERRO	1,85 m <sup>2</sup>
SCOTICO	0,27 m
BONIFICA	0,14 m <sup>2</sup>
PIANO DI POSA IN TRINCEA	2,00 m
RILEVATI	
RILEVATO	0,00 m <sup>2</sup>
TERRENO VEGETALE	2,45 m
SOVRASTRUTTURA STRADALE	
STRATO DI MISTO GRANULARE	0,60 m <sup>2</sup>
STRATO DI USURA	4,00 m
STRATO DI BINDER	4,00 m
STRATO DI BASE	4,00 m

SEZIONE N. 52  
 PROGRESSIVA 781,302  
 QUOTA PROGETTO 592,003

SCALA 1:200

Q.R. 575,000



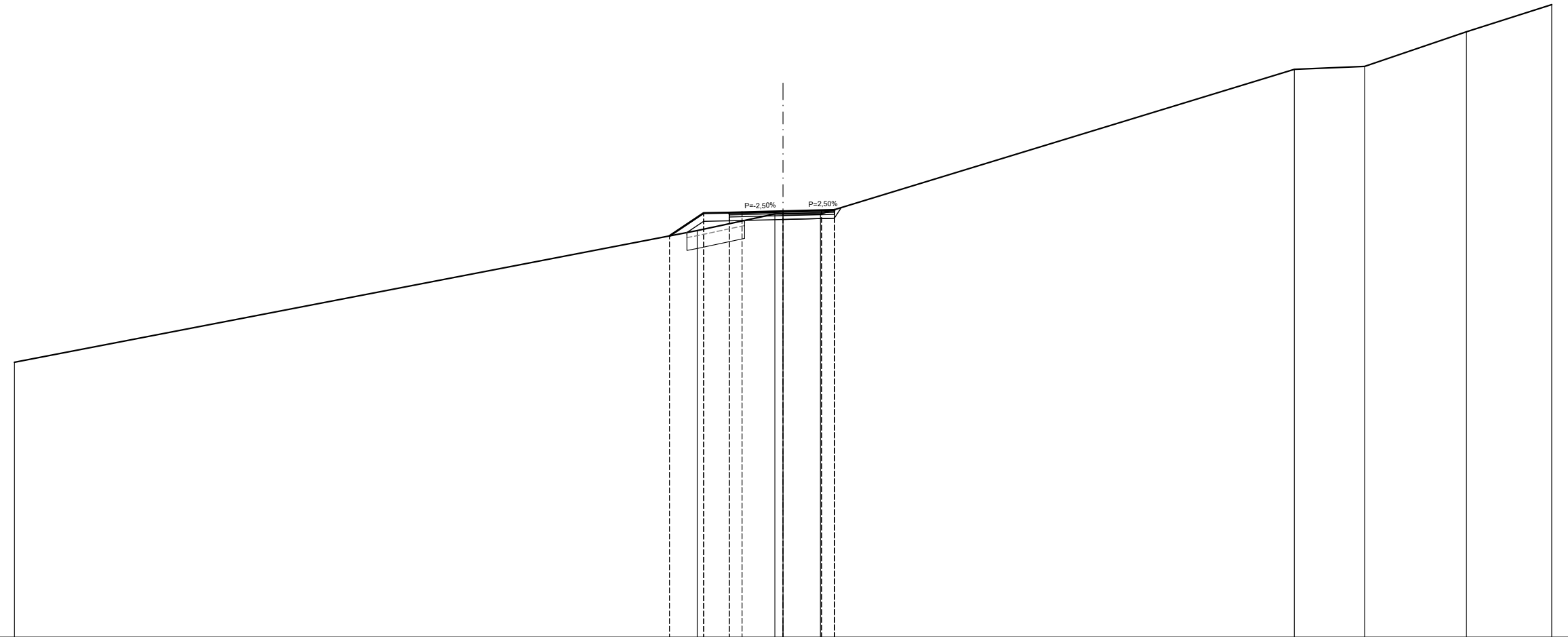
QUOTE PROGETTO STRATO SUP.					-591,39	-591,93	-591,95	-591,97	-592,00	-592,04	-592,05	-592,45						
QUOTE TERRENO	-586,17		-590,13						-592,11	-592,11	-592,11		-593,95			-595,16	-595,26	-595,54
DISTANTE PARZIALI STRATO SUP.					0,00	-0,81	-1,00	-0,50	1,50	1,50	0,50	-0,27						
DISTANZE PROGETTO STRATO SUP.					-3,81	-3,00	-2,00	-1,50	0,00	1,50	2,00	2,27						
DISTANZE TERRENO	-30,00		-9,41		-3,81	-3,00	-2,00	-0,60	0,00	1,17	2,00	2,27		7,08		23,30	26,00	30,00

SCAVI E BONIFICHE	
STERRO	0,67 m <sup>2</sup>
SCOTICO	2,25 m
BONIFICA	1,13 m <sup>2</sup>
PIANO DI POSA IN TRINCEA	2,00 m
RILEVATI	
RILEVATO	1,92 m <sup>2</sup>
TERRENO VEGETALE	2,61 m
SOVRASTRUTTURA STRADALE	
STRATO DI MISTO GRANULARE	0,61 m <sup>2</sup>
STRATO DI USURA	4,10 m
STRATO DI BINDER	4,10 m
STRATO DI BASE	4,10 m

SEZIONE N. 53  
 PROGRESSIVA 791,117  
 QUOTA PROGETTO 591,611

SCALA 1:200

Q.R. 575,000



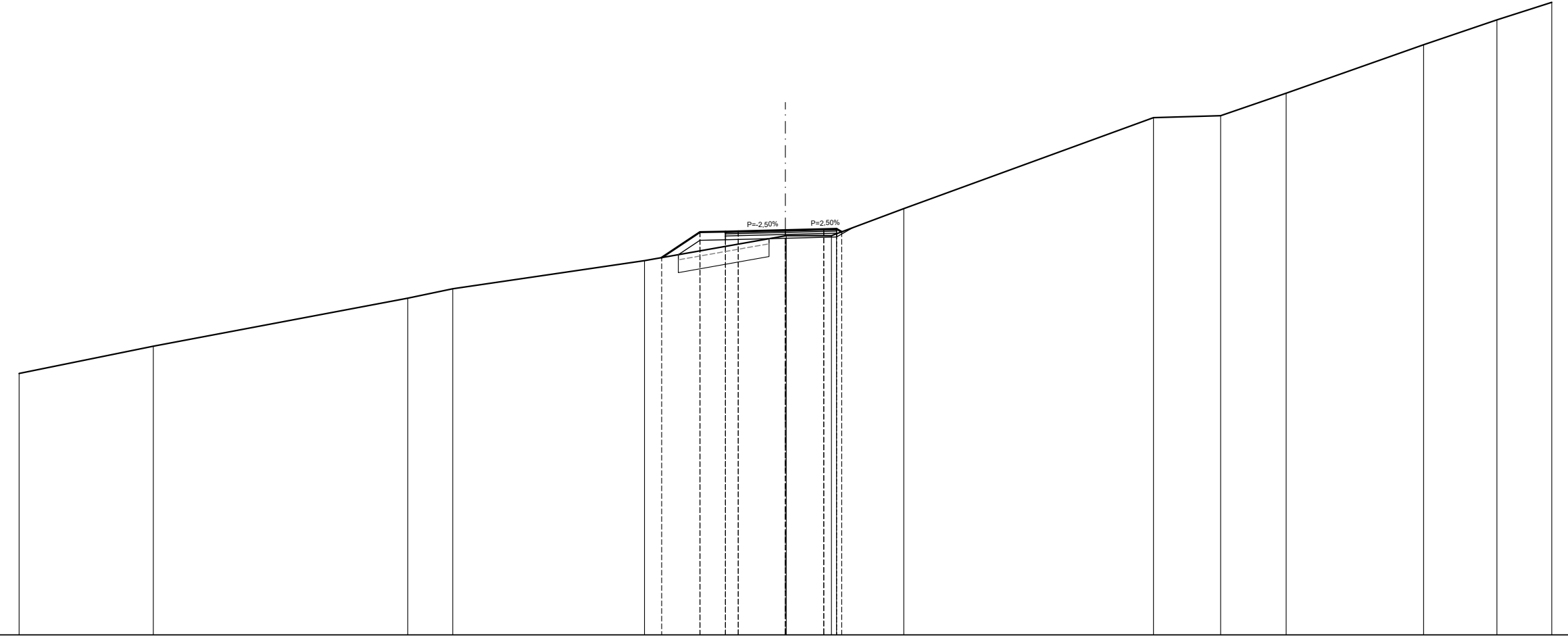
QUOTE PROGETTO STRATO SUP.				590,65	591,54	591,56	591,57	591,61	591,65	591,66	591,67				
QUOTE TERRENO	585,73			590,86	591,51	591,51	591,51	591,51	591,14	597,26	598,61	599,67			
DISTANTE PARZIALI STRATO SUP.				0,00	1,33	1,00	0,50	1,60	1,50	0,50	0,01				
DISTANZE PROGETTO STRATO SUP.				4,43	3,10	2,10	1,60	0,00	1,50	2,00	2,01				
DISTANZE TERRENO	30,00			4,43	3,35	3,10	2,10	0,22	0,00	1,46	2,00	2,01			

SCAVI E BONIFICHE	
STERRO	0,23 m <sup>2</sup>
SCOTICO	3,55 m
BONIFICA	1,78 m <sup>2</sup>
RILEVATI	
RILEVATO	3,22 m <sup>2</sup>
TERRENO VEGETALE	3,04 m
SOVRASTRUTTURA STRADALE	
STRATO DI MISTO GRANULARE	0,65 m <sup>2</sup>
STRATO DI USURA	4,35 m
STRATO DI BINDER	4,35 m
STRATO DI BASE	4,35 m

SEZIONE N. 54  
 PROGRESSIVA 805,562  
 QUOTA PROGETTO 590,843

SCALA 1:200

Q.R. 575,000



QUOTE PROGETTO STRATO SUP.								590,84	590,62	590,88	590,89	590,76											
QUOTE TERRENO	585,23	586,30		588,18	588,55		589,65	590,62	590,63	590,62		591,68		595,25	595,32	596,20		598,10	599,07	599,76			
DISTANTE PARZIALI STRATO SUP.							0,00	1,85	1,50	0,90	0,21												
DISTANZE PROGETTO STRATO SUP.							-4,85	-3,35	-2,35	-1,85	0,00	-1,50	-2,00	-2,21									
DISTANZE TERRENO	-30,00	-24,74		-14,78	-13,02		-5,52	-4,85	-3,35	-2,35	-1,85	0,00	0,03	1,80	2,21	-4,64		-14,41	-17,04	-19,60	-24,98	-27,85	-30,00




SCAVI E BONIFICHE	
STERRO	1,67 m <sup>2</sup>
PIANO DI POSA IN TRINCEA	2,00 m
RILEVATI	
RILEVATO	0,00 m <sup>2</sup>
TERRENO VEGETALE	2,11 m
SOVRASTRUTTURA STRADALE	
STRATO DI MISTO GRANULARE	0,63 m <sup>2</sup>
STRATO DI USURA	4,20 m
STRATO DI BINDER	4,20 m
STRATO DI BASE	4,20 m

SEZIONE N. 55  
 PROGRESSIVA 819,692  
 QUOTA PROGETTO 589,854

SCALA 1:200

Q.R. 575,000




QUOTE PROGETTO STRATO SUP.					589,33	589,78	589,80	589,81	589,85	589,89	589,90	590,15										
QUOTE TERRENO	584,39								589,98	589,98			591,30		593,41	593,55	593,88	593,99	594,83	596,35	598,01	599,22
DISTANTE PARZIALI STRATO SUP.					0,00	0,68	1,00	0,50	1,70	1,50	0,90	0,17										
DISTANZE PROGETTO STRATO SUP.					-3,88	-3,20	-2,20	-1,70	0,00	-1,50	-2,00	-2,17										
DISTANZE TERRENO	-30,00				-3,88	-3,20	-2,20	-1,70	0,00	-1,73	-2,17		-5,13		-10,30	-12,96	-13,97	-14,23	-16,58	-21,64	-26,53	-30,00

SCAVI E BONIFICHE	
STERRO	6,60 m <sup>2</sup>
PIANO DI POSA IN TRINCEA	4,00 m
RILEVATI	
TERRENO VEGETALE	2,03 m
SOVRASTRUTTURA STRADALE	
STRATO DI MISTO GRANULARE	0,60 m <sup>2</sup>
STRATO DI USURA	4,00 m
STRATO DI BINDER	4,00 m
STRATO DI BASE	4,00 m

SEZIONE N. 56  
 PROGRESSIVA 853,917  
 QUOTA PROGETTO 586,485

SCALA 1:200

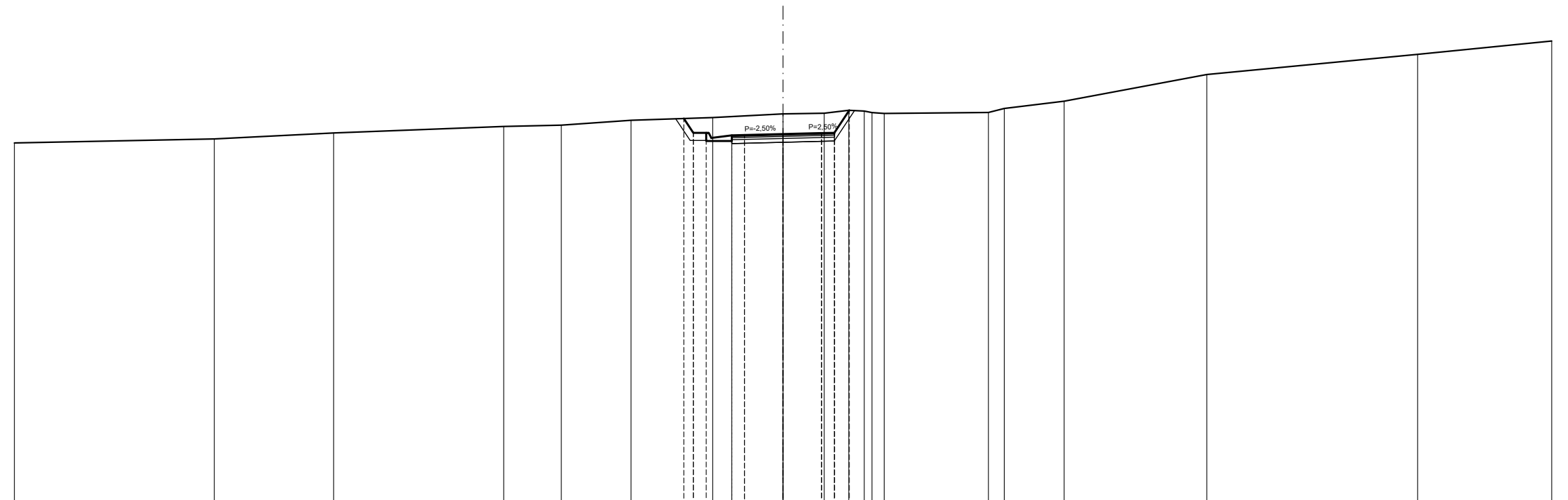
Q.R. 570,000



QUOTE PROGETTO STRATO SUP.					586,82	586,53	586,33	586,43	586,45	587,33	587,35	586,48	586,52	586,53	587,52					
QUOTE TERRENO	581,57	582,67		585,94											587,54	589,27	590,98	590,99	592,18	597,25
DISTANTE PARZIALI STRATO SUP.						0,00	0,50	0,10	0,80	0,50	1,50		1,50	0,50	0,66					
DISTANZE PROGETTO STRATO SUP.						-3,69	-3,00	-2,80	-2,00	-1,50	-0,00		-1,50	-2,00	-2,66					
DISTANZE TERRENO	-30,00	-24,57		-8,34		-3,69	-3,00	-2,80	-2,00	-1,50	-0,00	-1,03	-2,00	-2,66	-2,85	-5,09	-7,93	-10,68	-14,05	-30,00

SCAVI E BONIFICHE	
STERRO	6,54 m <sup>2</sup>
PIANO DI POSA IN TRINCEA	4,00 m
RILEVATI	
TERRENO VEGETALE	2,22 m
SOVRASTRUTTURA STRADALE	
STRATO DI MISTO GRANULARE	0,60 m <sup>2</sup>
STRATO DI USURA	4,00 m
STRATO DI BINDER	4,00 m
STRATO DI BASE	4,00 m

SEZIONE N. 57  
 PROGRESSIVA 870,027  
 QUOTA PROGETTO 584,456



SCALA 1:200

Q.R. 570,000

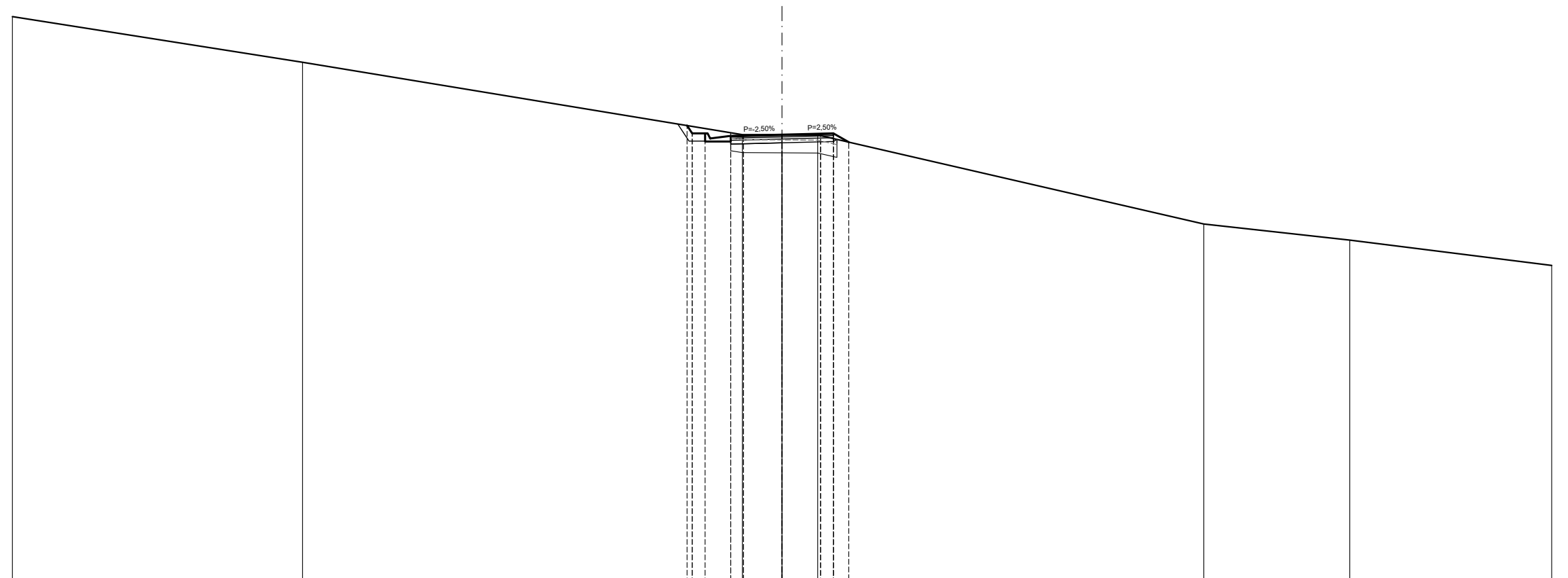
QUOTE PROGETTO STRATO SUP.																																															
QUOTE TERRENO	584,11		584,27		584,50		584,76		584,80		584,99		585,10		584,41		584,42		585,25		584,46		585,27		584,51		585,38		585,35		585,26		585,30		585,46		585,74		586,78		587,57		588,09				
DISTANTE PARZIALI STRATO SUP.																																															
DISTANZE PROGETTO STRATO SUP.																																															
DISTANZE TERRENO	-30,00		-22,20		-17,54		-10,90		-8,66		-5,93		-3,87		-0,00		-1,50		0,00		-1,50		-1,61		-2,00		-2,57		-3,17		-3,95		-8,02		-8,64		-10,97		-16,54		-24,77		-30,00				

SCAVI E BONIFICHE	
STERRO	2,12 m <sup>2</sup>
BONIFICA	1,63 m <sup>2</sup>
PIANO DI POSA IN TRINCEA	2,00 m
RILEVATI	
RILEVATO	1,67 m <sup>2</sup>
TERRENO VEGETALE	1,56 m
SOVRASTRUTTURA STRADALE	
STRATO DI MISTO GRANULARE	0,60 m <sup>2</sup>
STRATO DI USURA	4,00 m
STRATO DI BINDER	4,00 m
STRATO DI BASE	4,00 m

SEZIONE N. 58  
 PROGRESSIVA 886,136  
 QUOTA PROGETTO 582,384

SCALA 1:200

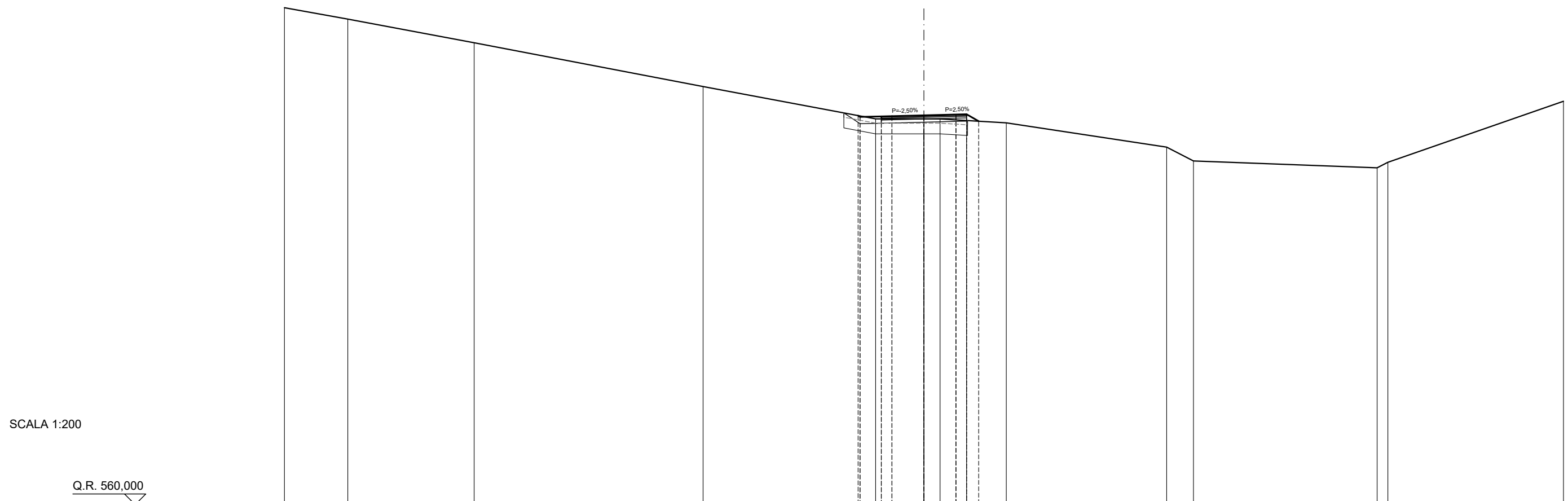
Q.R. 565,000



QUOTE PROGETTO STRATO SUP.				582,74	582,43	582,43	582,33	582,35	582,38	582,42	582,43	582,09		
QUOTE TERRENO	586,98		585,20				582,38		582,38	582,37		578,90	578,28	577,29
DISTANTE PARZIALI STRATO SUP.				0,00	0,50	0,10	0,80	0,50	1,50	1,50	0,50	0,60		
DISTANZE PROGETTO STRATO SUP.				-3,70	-3,00	-2,80	-2,00	-1,50	0,00	1,50	2,00	2,60		
DISTANZE TERRENO	-30,00		-18,69	-3,70	-3,00	-2,80	-1,55	0,00	1,39	2,00	2,60	16,44	22,13	30,00

SCAVI E BONIFICHE	
STERRO	0,97 m <sup>2</sup>
BONIFICA	2,81 m <sup>2</sup>
RILEVATI	
RILEVATO	3,09 m <sup>2</sup>
TERRENO VEGETALE	1,76 m
SOVRASTRUTTURA STRADALE	
STRATO DI MISTO GRANULARE	0,60 m <sup>2</sup>
STRATO DI USURA	4,00 m
STRATO DI BINDER	4,00 m
STRATO DI BASE	4,00 m

SEZIONE N. 59  
 PROGRESSIVA 918,291  
 QUOTA PROGETTO 578,250



SCALA 1:200

Q.R. 560,000

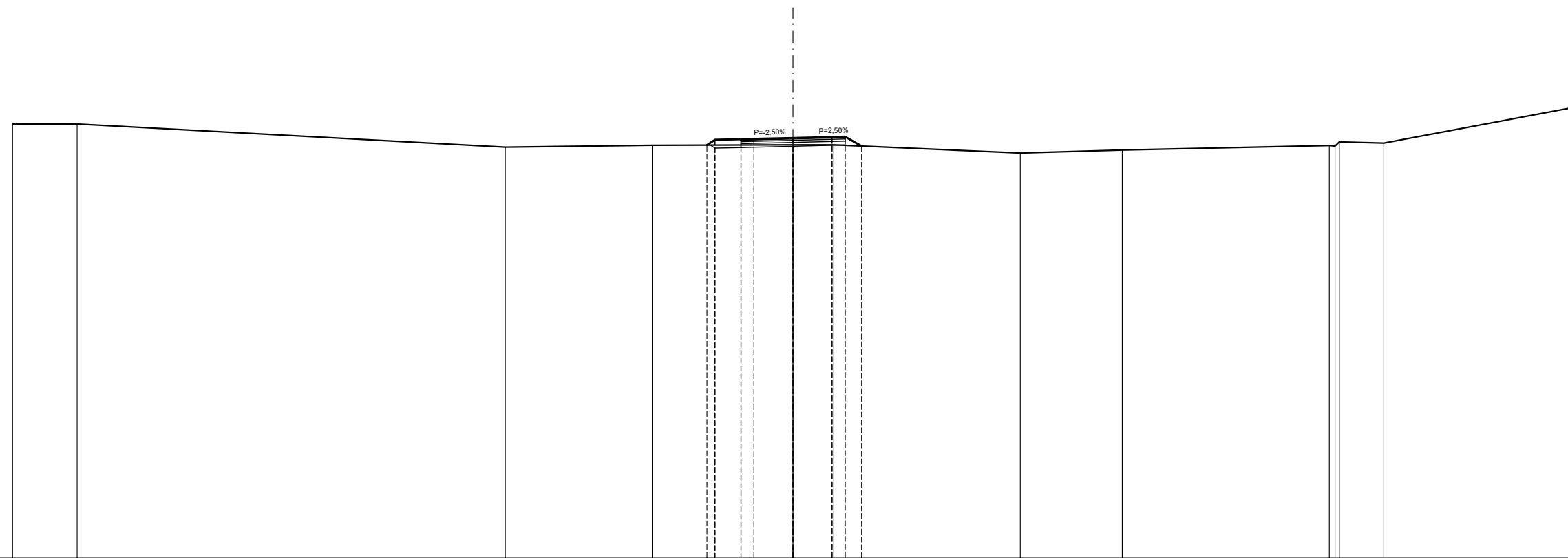
QUOTE PROGETTO STRATO SUP.						578,24	578,18	578,20	578,21	578,25	578,29	578,30	577,98								
QUOTE TERRENO	-583,30	-582,76	-581,65		-579,60		-578,08	-578,08	-578,08		-577,90		-576,76	-576,11			-575,79	-576,05	-576,91		
DISTANTE PARZIALI STRATO SUP.						0,00	0,08	1,00	0,50	1,50	1,50	0,50	0,57								
DISTANZE PROGETTO STRATO SUP.						3,09	3,00	2,27	1,50	0,00	1,50	2,00	2,57								
DISTANZE TERRENO	-30,00	-27,03	-21,10		-10,96	3,09	3,00	2,27	2,00	0,00	0,76	2,00	2,57	3,86			11,39	12,64	21,26	21,76	30,00

SCAVI E BONIFICHE	
STERRO	0,33 m <sup>2</sup>
RILEVATI	
RILEVATO	0,00 m <sup>2</sup>
TERRENO VEGETALE	2,10 m
SOVRASTRUTTURA STRADALE	
STRATO DI MISTO GRANULARE	0,60 m <sup>2</sup>
STRATO DI USURA	4,00 m
STRATO DI BINDER	4,00 m
STRATO DI BASE	4,00 m

SEZIONE N. 60  
 PROGRESSIVA 934,699  
 QUOTA PROGETTO 576,140

SCALA 1:200

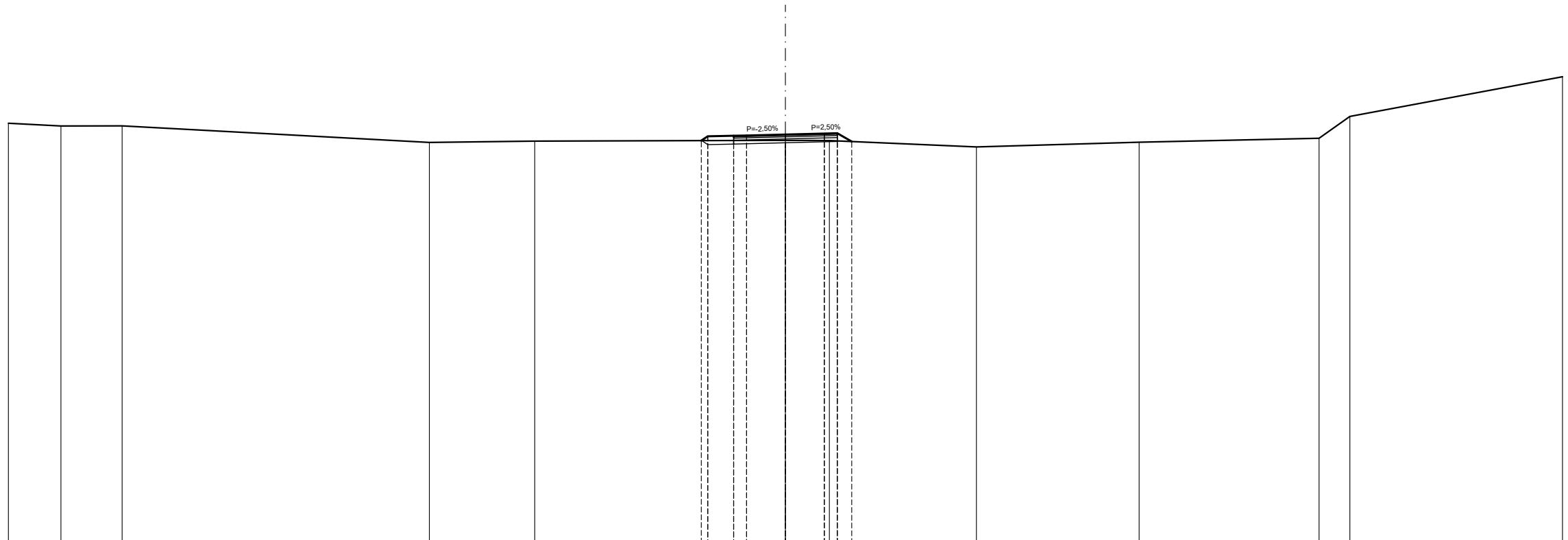
Q.R. 560,000



QUOTE PROGETTO STRATO SUP.						575,87	576,07	576,09	576,10	576,14	576,18	576,19	575,83									
QUOTE TERRENO	576,67	576,68		575,79		575,86				575,88	575,87		575,56		575,68		575,85	575,99	575,94		577,31	
DISTANTE PARZIALI STRATO SUP.							0,00	0,31	1,00	1,50	1,50	0,50	0,63									
DISTANZE PROGETTO STRATO SUP.							3,31	3,00	2,00	1,50	1,50	2,00	2,63									
DISTANZE TERRENO	30,00	27,62		11,06		5,41	3,31	3,00	2,00	0,00	1,57	2,00	2,63		8,74		12,66		20,61	21,00	22,71	30,00

SCAVI E BONIFICHE	
STERRO	0,52 m <sup>2</sup>
RILEVATI	
TERRENO VEGETALE	1,95 m
SOVRASTRUTTURA STRADALE	
STRATO DI MISTO GRANULARE	0,60 m <sup>2</sup>
STRATO DI USURA	4,00 m
STRATO DI BINDER	4,00 m
STRATO DI BASE	4,00 m

SEZIONE N. 61  
 PROGRESSIVA 937,174  
 QUOTA PROGETTO 575,822



SCALA 1:200

Q.R. 560,000

QUOTE PROGETTO STRATO SUP.								-575,69 -575,75	-575,77 -575,78	-575,82	-575,86 -575,87	-575,55							
QUOTE TERRENO	-576,26	-576,15	-576,16		-575,51	-575,57				-575,59	-575,59		-575,34			-575,52		-575,68 -576,52	-575,05
DISTANTE PARZIALI STRATO SUP.								0,00 -0,25	1,00 -0,50	1,50	1,50 -0,50	0,56							
DISTANZE PROGETTO STRATO SUP.								-3,25 -3,00	-2,00 -1,50	-0,00	-1,50 -2,00	-2,56							
DISTANZE TERRENO	-30,00	-27,97	-25,61		-13,75	-9,68		-3,25 -3,00	-2,00	0,00	-1,69 -2,00	-2,56		-7,37		-13,66		-20,60 -21,79	-30,00



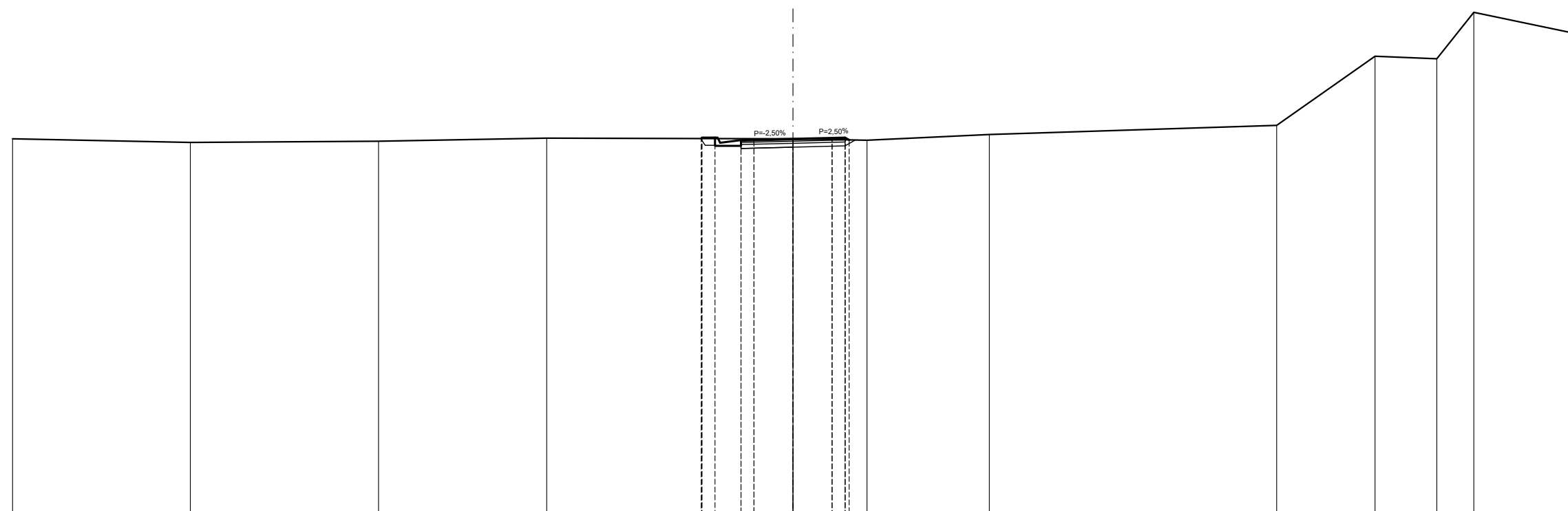


SCAVI E BONIFICHE	
STERRO	1,69 m <sup>2</sup>
PIANO DI POSA IN TRINCEA	2,00 m
RILEVATI	
TERRENO VEGETALE	0,73 m
SOVRASTRUTTURA STRADALE	
STRATO DI MISTO GRANULARE	0,60 m <sup>2</sup>
STRATO DI USURA	4,00 m
STRATO DI BINDER	4,00 m
STRATO DI BASE	4,00 m

SEZIONE N. 63  
 PROGRESSIVA 947,997  
 QUOTA PROGETTO 574,430

SCALA 1:200

Q.R. 560,000



QUOTE PROGETTO STRATO SUP.						574,44	574,46	574,48	574,38	574,39	574,43	574,47	574,48	574,39						
QUOTE TERRENO	574,43	574,29	574,34	574,46							574,43		574,38	574,60	574,95	577,61	577,51	579,30	578,50	
DISTANTE PARZIALI STRATO SUP.						0,00	0,50	0,10	0,80	0,50	1,50	1,50	0,50	0,16						
DISTANZE PROGETTO STRATO SUP.						3,53	3,00	2,80	2,00	1,50	0,00	1,50	2,00	2,16						
DISTANZE TERRENO	30,00	23,17	15,83	9,46	3,53	3,00					0,00	1,50	2,00	2,16	7,55	18,59	22,37	24,75	26,17	30,00