PLANIMETRIA DI PROGETTO - RAMO 1

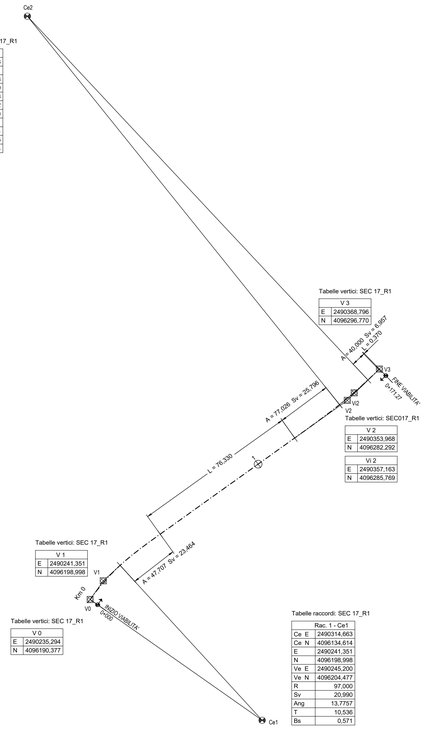

PLANIMETRIA DI PROGETTO - RAMO 2

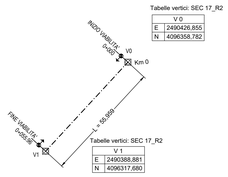

PLANIMETRIA DI PROGETTO - ROTATORIA

Tabelle raccordi: SEC 17_ROTATORIA

Rac. 1 - Ce1	
Ce E	2490379,061
Ce N	4096307,011
E	2490379,000
N	4096307,000
R	14,500
Sv	91,104
Ang	399,9900
T	0,001
Bs	0,000

QUADRO D'UNIONE

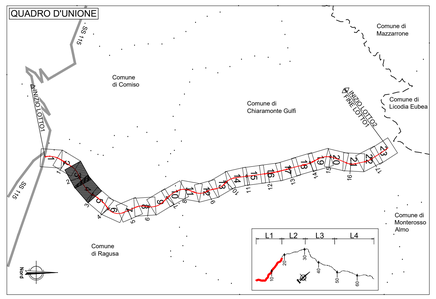

PLANIMETRIA DI PROGETTO - RAMO 3

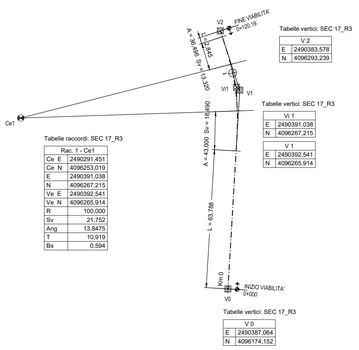

PLANIMETRIA DI PROGETTO - RAMO 4

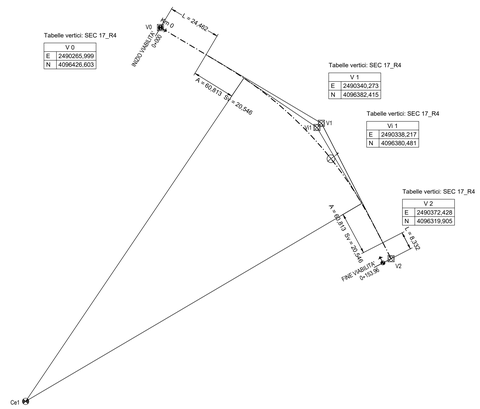

anas
GRUPPO FS ITALIANE

Direzione Progettazione e Realizzazione Lavori

ITINERARIO RAGUSA-CATANIA

Collegamento viario compreso tra lo Svincolo della S.S. 514 "di Chiaramonte" con la S.S. 115 e lo Svincolo della S.S. 194 "Ragusana"

LOTTO 1 - Dallo svincolo n. 1 sulla S.S. 115 (compreso) allo svincolo n. 3 sulla S.P. 5 (escluso)

PROGETTO ESECUTIVO — COD. PA895

PROGETTAZIONE: ATI SINTAGMA - GP INGEGNERIA - COOPROGETTI -GDG - ICARIA - OMNISERVICE

PROGETTISTA RESPONSABILE DELL'INTEGRAZIONE DELLE PRESTAZIONI SPECIALISTICHE:
Dott. Ing. Nando Granieri
Ordine degli Ingegneri della Prov. di Perugia n° A351

ORDINE DELLA PROVINCIA DI PERUGIA
Dottore Ingegnere
NANDO GRANIERI
SETTORE CIVILE E AMBIENTALE
SETTORE INDUSTRIALE
SETTORE DELL'INFORMAZIONE

IL GRUPPO DI PROGETTAZIONE:

MANDATARIA: Sintagma
Dott. Ing. N.Granieri — Dott. Ing. M.Abrami
Dott. Ing. G.Mancini — Dott. Ing. A.Domenico
Dott. Ing. V. Truffini — Dott. Ing. M.Bolgatti Botta
Dott. Arch. A.Bracchini — Dott. Ing. L.Gagliardini
Dott. Ing. L.Nani — Dott. Geol. G.Ceraulgina

MANDANTI: GP INGEGNERIA
Dott. Ing. G.Guiducci — Dott. Ing. G.Lucibello
Dott. Ing. A.Signorelli — Dott. Arch. G.Guastella
Dott. Ing. A.Bellucci — Dott. Ing. G.Lucarelli
Dott. Ing. A.Bass — Dott. Ing. G.Panerai

COOPROGETTI
Dott. Arch. E.A.E.Crimi — Dott. Ing. L.Ragnacci
Dott. Ing. M.Parrilli — Dott. Arch. A.Strati
Dott. Arch. P.Chiarelli — Archeol. M.G.Liseno
Dott. Ing. G.Ferri
Dott. Ing. S.Carlaccini — Dott. Ing. F.Aloe
Dott. Ing. C.Cecchini — Dott. Ing. A.Salvemini
Dott. Ing. C.Consorti

GEOTECHNICAL DESIGN GROUP
Dott. Ing. V.Rotisciani — Dott. Ing. G.Verre Supplizi
Dott. Ing. G.Pulli — Dott. Ing. V.Punzo
Dott. Ing. F.Macchioni — Geom. C.Sugaroni

ICARIA società di ingegneria
Dott. Ing. P.Agnello

OMNISERVICE INGEGNERIA

IL GEOLOGO:
Dott. Geol. Marco Leonardi
Ordine dei Geologi della Regione Lazio n° 1541

IL COORDINATORE PER LA SICUREZZA IN FASE DI PROGETTAZIONE:
Dott. Ing. Ambrogio Signorelli
Ordine degli Ingegneri della Provincia di Roma n° A35111

VISTO IL RESPONSABILE DEL PROCEDIMENTO
Dott. Ing. Luigi Mupo

IL RESPONSABILE DI PROGETTO:
Dott. Ing. G.GUIDUCCI
ORDINE INGEGNERI PESCARA
n° 1140/35

PROGETTO INFRASTRUTTURA
VIABILITA' INTERFERITA - Deviazione strada locale "17_R1-R2-R3-R4-ROT"
Planimetria di tracciamento

CODICE PROGETTO (PROGETTO / LIV. PROG. / N. PROG.)	NOME FILE	REVISIONE	SCALA:
LO408Z E 2101	SO1PS15TRAPT01A — CODICE ELAB. SO1PS15TRAPT01	A	1:1.000

REV.	DESCRIZIONE	DATA	REDATTO	VERIFICATO	APPROVATO
D					
C					
B					
A	EMISSIONE	GIUGNO 2021	A.SIGNORELLI	G.GUIDUCCI	GRANIERI