rotatoria SEC 17_ROT: DEVIAZIONE DELLE TRAIETTORIE SEC 17_RAMO3

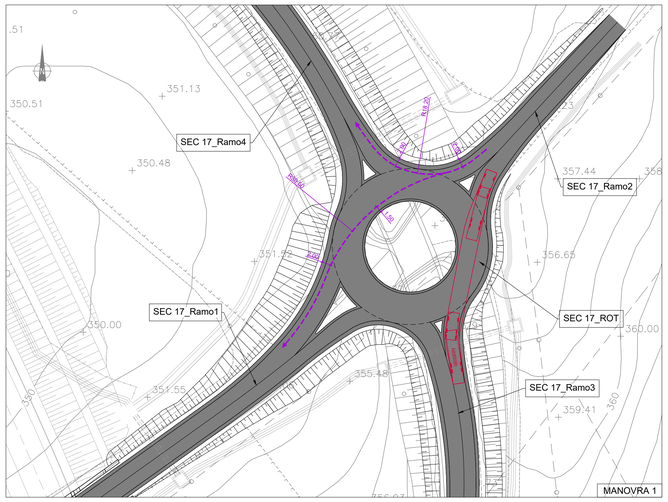

VALUTAZIONE RAGGIO DI DEFLESSIONE

rotatoria SEC 17_ROT: DEVIAZIONE DELLE TRAIETTORIE SEC 17_RAMO3

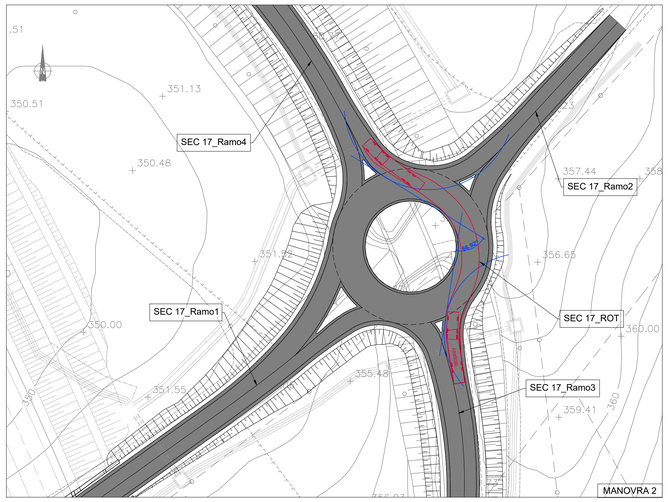

VALUTAZIONE ANGOLO DI DEVIAZIONE

rotatoria SEC 17_ROT: DEVIAZIONE DELLE TRAIETTORIE SEC 17_RAMO3

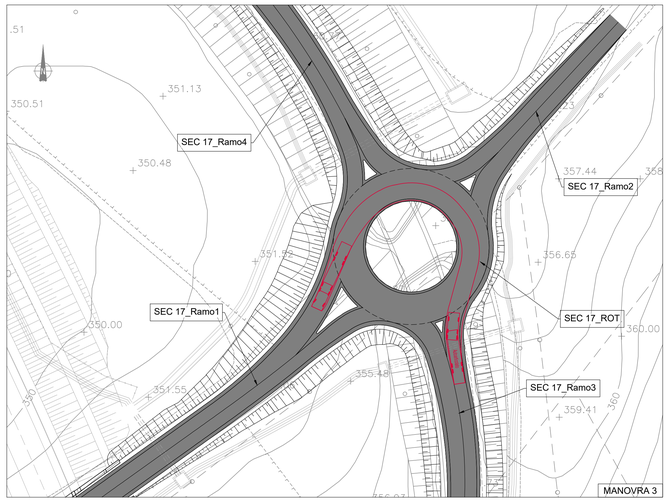

SCHEMA ROTATORIA

LOTTO 1 - SEC 17ROT

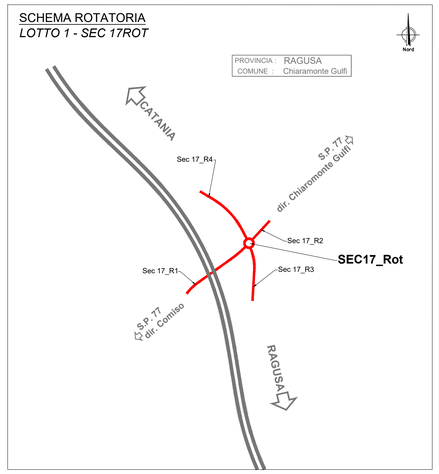

ANGOLO DI DEVIAZIONE IN ROTATORIA

Schema

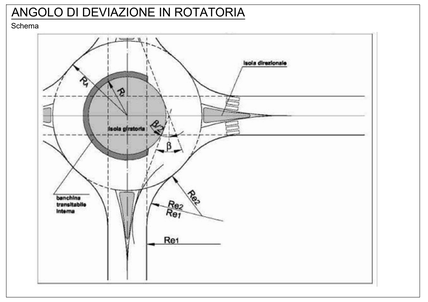

Per le viabilità principali il veicolo utilizzato per l'analisi di inscrivibilità ordinaria è l'autoarticolato da 16,50 m.

RAGGIO DI DEFLESSIONE IN ROTATORIA

Schema (Linee guida "Zone di intersezione" della Regione Lombardia - D.G.R. n. 7/20829 del 16 febbraio 2005)

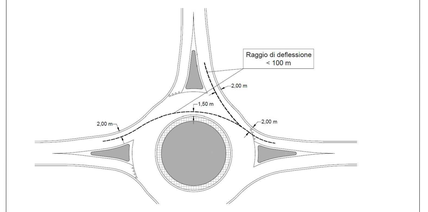

Fig. 3.A.4 Deflessione.

rotatoria SEC 17_ROT: DEVIAZIONE DELLE TRAIETTORIE SEC 17_RAMO3

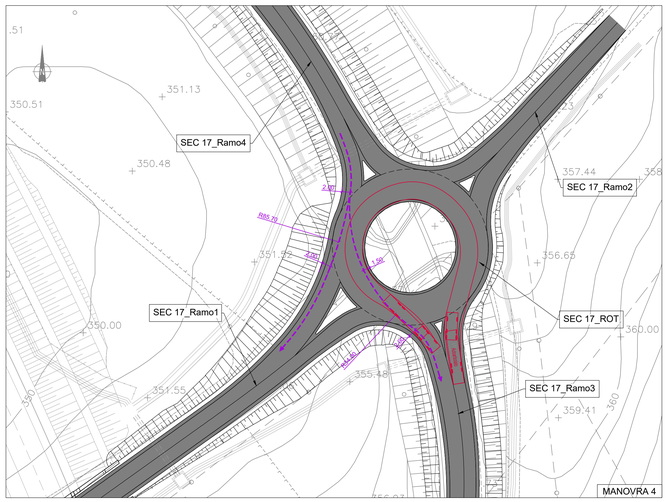

VALUTAZIONE RAGGIO DI DEFLESSIONE

rotatoria SEC 17_ROT: DEVIAZIONE DELLE TRAIETTORIE SEC 17_RAMO2

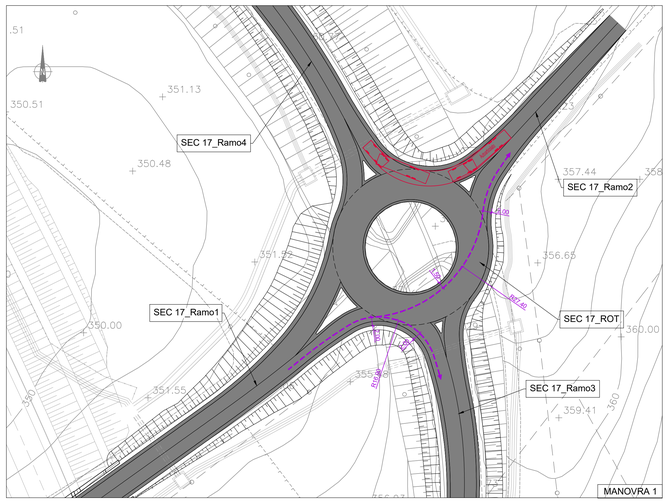

VALUTAZIONE RAGGIO DI DEFLESSIONE

rotatoria SEC 17_ROT: DEVIAZIONE DELLE TRAIETTORIE SEC 17_RAMO2

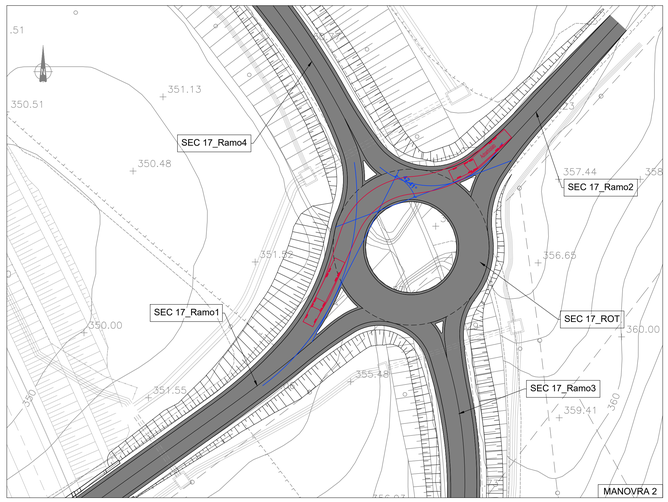

VALUTAZIONE ANGOLO DI DEVIAZIONE

rotatoria SEC 17_ROT: DEVIAZIONE DELLE TRAIETTORIE SEC 17_RAMO2

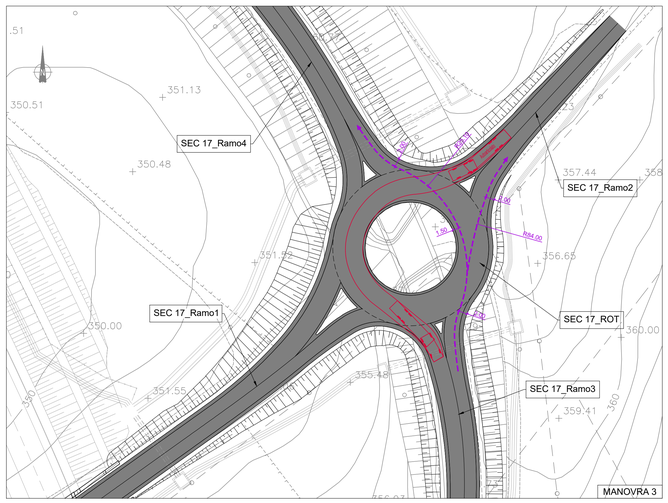

VALUTAZIONE RAGGIO DI DEFLESSIONE

rotatoria SEC 17_ROT: DEVIAZIONE DELLE TRAIETTORIE SEC 17_RAMO2

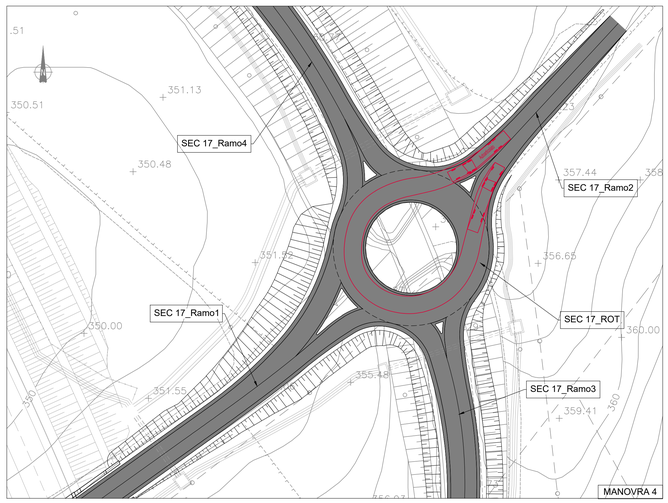

anas
GRUPPO FS ITALIANE

Direzione Progettazione e Realizzazione Lavori

ITINERARIO RAGUSA-CATANIA

Collegamento viario compreso tra lo Svincolo della S.S. 514 "di Chiaramonte" con la S.S. 115 e lo Svincolo della S.S. 194 "Ragusana"

LOTTO 1 - Dallo svincolo n. 1 sulla S.S. 115 (compreso) allo svincolo n. 3 sulla S.P. 5 (escluso)

PROGETTO ESECUTIVO — COD. PA895

PROGETTAZIONE: ATI SINTAGMA - GP INGEGNERIA - COOPROGETTI -GDG - ICARIA - OMNISERVICE

PROGETTISTA RESPONSABILE DELL'INTEGRAZIONE DELLE PRESTAZIONI SPECIALISTICHE:
Dott. Ing. Nando Granieri
Ordine degli Ingegneri della Prov. di Perugia n° A351

PROVINCIA DI PERUGIA — ORDINE DEGLI INGEGNERI — Sezione A — Dott. Ing. NANDO GRANIERI — Settore Civile e Ambientale, Settore Industriale, Settore dell'Informazione — N. 351

IL GEOLOGO:
Dott. Geol. Marco Leonardi
Ordine dei Geologi della Regione Lazio n° 1541

IL COORDINATORE PER LA SICUREZZA IN FASE DI PROGETTAZIONE:
Dott. Ing. Ambrogio Signorelli
Ordine degli Ingegneri della Provincia di Roma n° A35111

VISTO IL RESPONSABILE DEL PROCEDIMENTO
Dott. Ing. Luigi Mupo

IL GRUPPO DI PROGETTAZIONE:

MANDATARIA: Sintagma

Dott. Ing.	N.Granieri	Dott. Ing.	M.Abrami
Dott. Ing.	P.Durastanti	Dott. Ing.	F.Pantaleoni
Dott. Ing.	V.Truffini	Dott. Ing.	M.Briganti Botta
Dott. Arch.	A.Brocchini	Dott. Ing.	L.Gagliardini
Dott. Ing.	L.Nani	Dott. Geol.	G.Cerquiglini

MANDANTI: GP INGEGNERIA

Dott. Ing.	G.Guiducci	Dott. Ing.	G.Lucibello
Dott. Ing.	M.Moretti	Dott. Ing.	M.Mariotti
Dott. Ing.	E.Moscatelli	Dott. Geol.	M.Leonardi
Dott. Ing.	A.Beira	Dott. Ing.	G.Parente
Dott. Arch.	E.A.E.Crimi	Dott. Ing.	L.Ragnacci
Dott. Ing.	M.Pierilli	Dott. Arch.	A.Siriati
Dott. Ing.	A.Pasquali	Archeol.	M.G.Liseno
Dott. Ing.	D.Pelle		

COOPROGETTI

Dott. Ing.	D.Carlaccini	Dott. Ing.	F.Aloe
Dott. Ing.	S.Sacconi	Dott. Ing.	A.Salvemini
Dott. Ing.	C.Consorti		

GEOCONSULTING DESIGN GROUP

Dott. Ing.	V.Rotisciani	Dott. Ing.	G.Vierini Supplizi
Dott. Ing.	G.Pulli	Dott. Ing.	V.Piunno
Dott. Ing.	F.Macchione	Geom.	C.Sugaroni

ICARIA società di ingegneria

Dott. Ing.	P.Agnello

OMNISERVICE INGEGNERIA

IL RESPONSABILE DI PROGETTO:
Dott. Ing. Nando Granieri
Ordine degli Ingegneri della Provincia di Perugia n° A351

PROGETTO INFRASTRUTTURA

VIABILITA' INTERFERITA - Deviazione strada locale "17_R1-R2-R3-R4-ROT"

Verifica della deviazione delle traiettorie in rotatoria - Tav. 1/2

CODICE PROGETTO (PROGETTO / LIV. PROG. / N. PROG.)	NOME FILE S01PS15TRAPP02B	REVISIONE	SCALA:
LO408Z E 2101	CODICE ELAB. S01PS15TRAPP02	B	1:500

REV.	DESCRIZIONE	DATA	REDATTO	VERIFICATO	APPROVATO
D					
C					
B	REVISIONE A SEGUITO ISTRUTTORIA ANAS	NOVEMBRE 2021	A.SIGNORELLI	G.GUIDUCCI	GRANIERI
A	EMISSIONE	SETTEMBRE 2021	A.SIGNORELLI	G.GUIDUCCI	GRANIERI