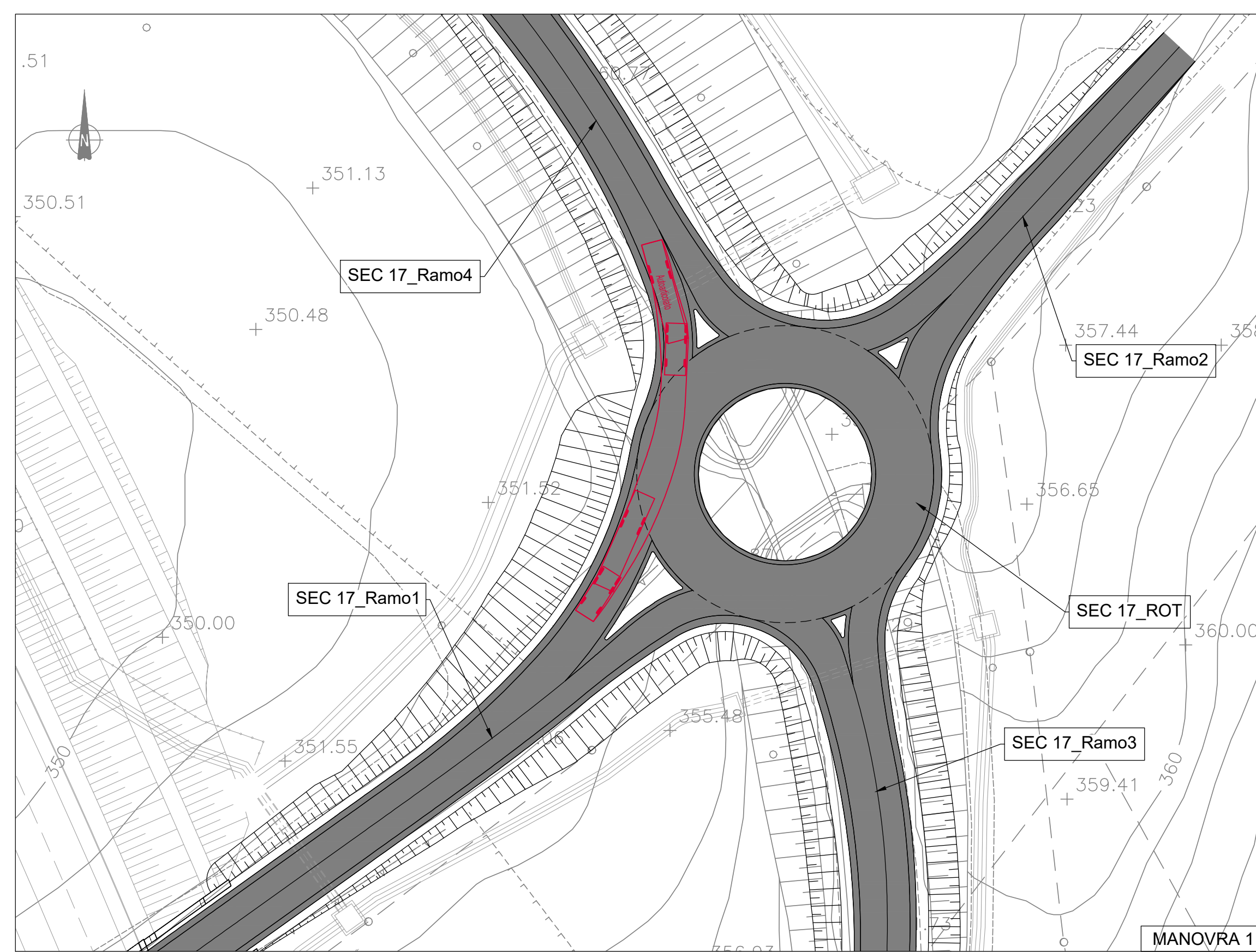
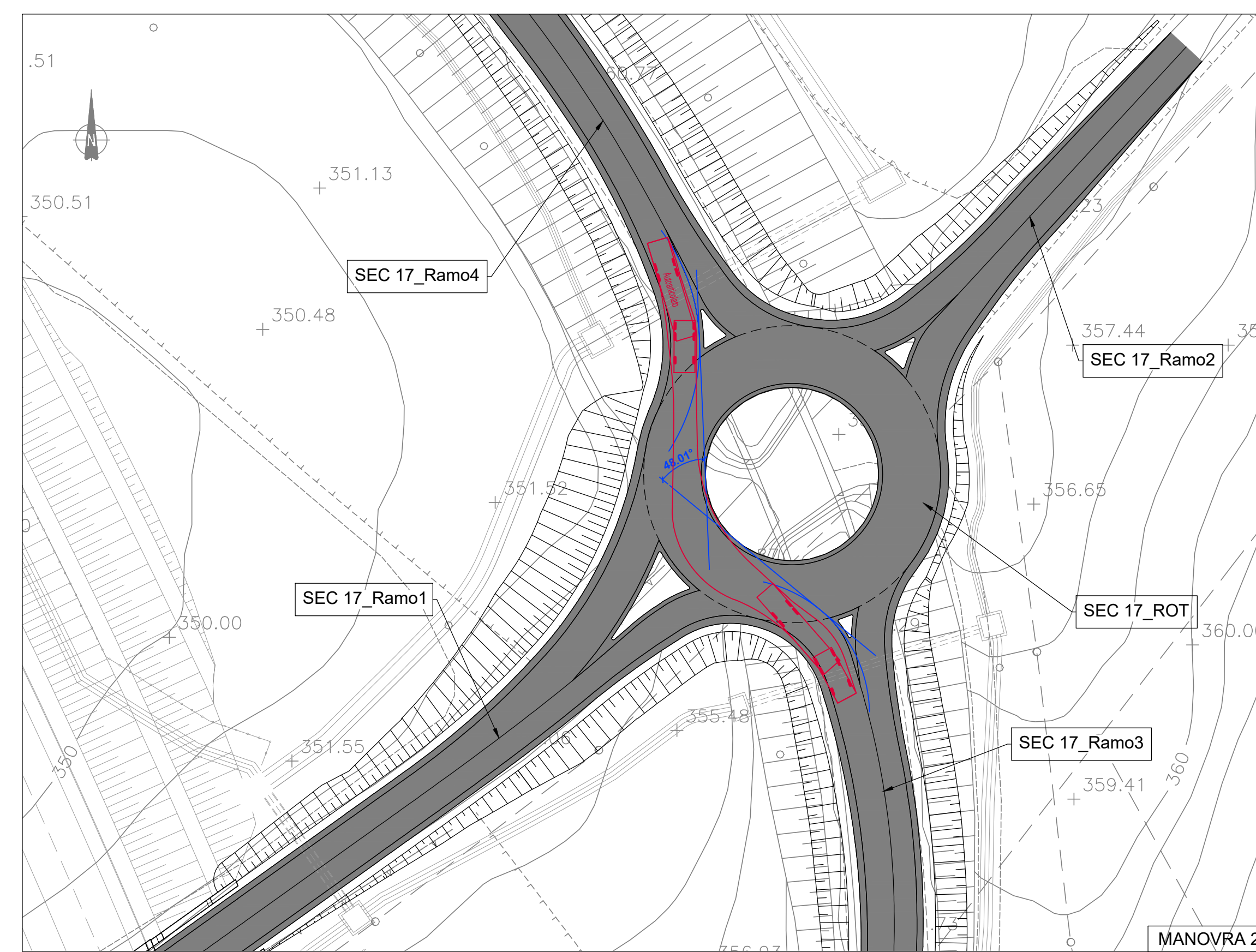


rotatoria SEC 17\_ROT: DEVIAZIONE DELLE TRAIETTORIE SEC 17\_RAMO3

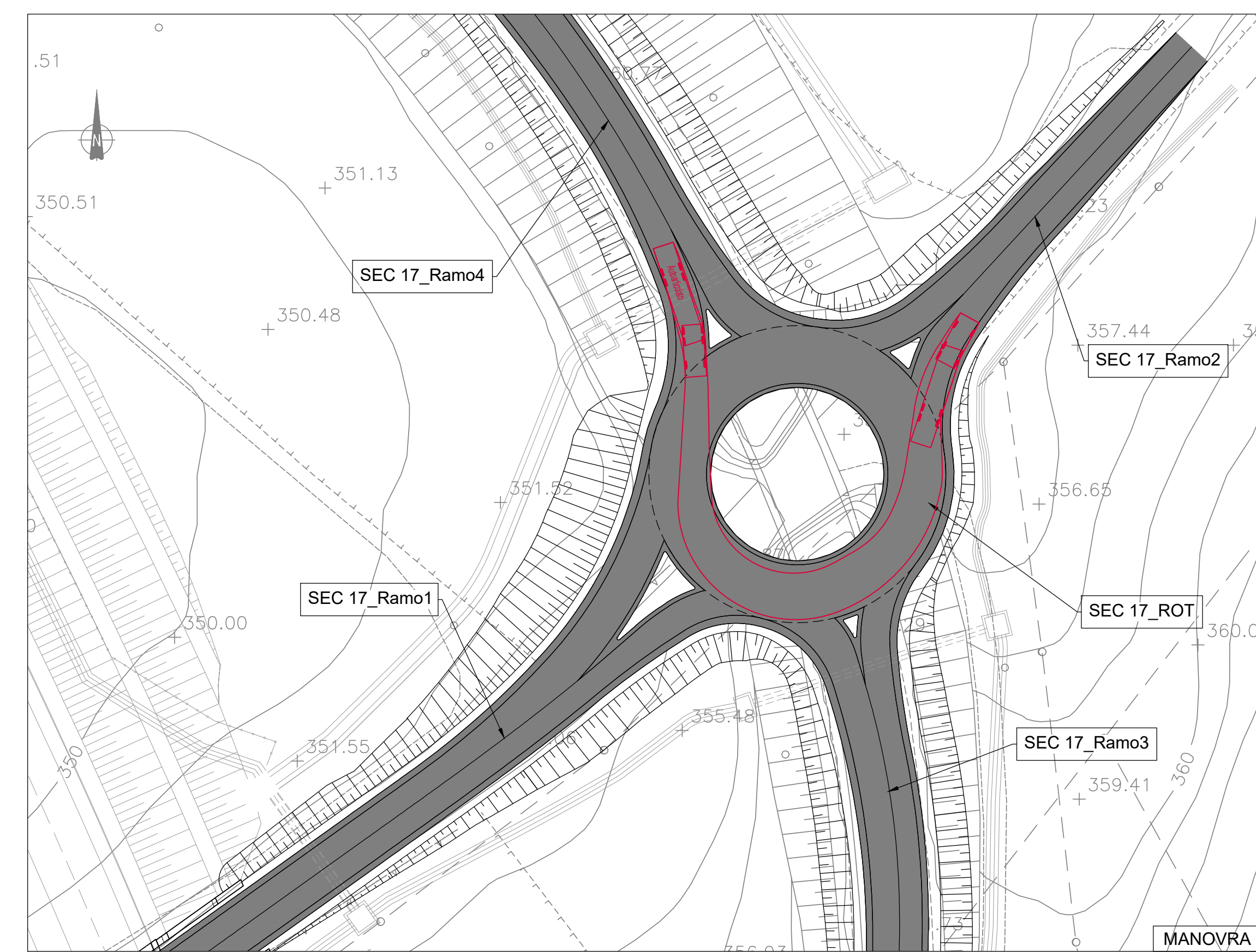


rotatoria SEC 17\_ROT: DEVIAZIONE DELLE TRAIETTORIE SEC 17\_RAMO3

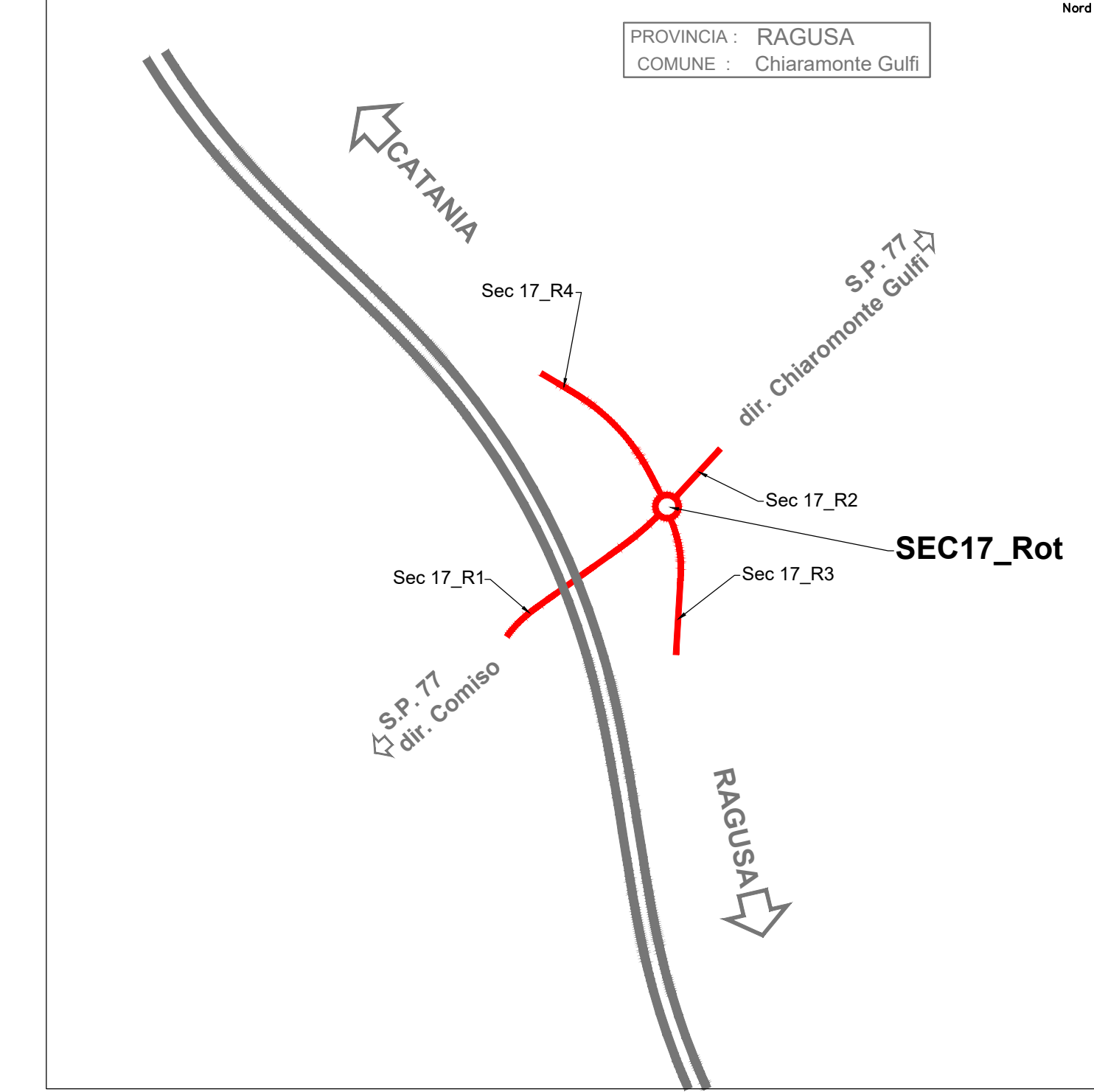


VALUTAZIONE ANGOLO DI DEVIAZIONE

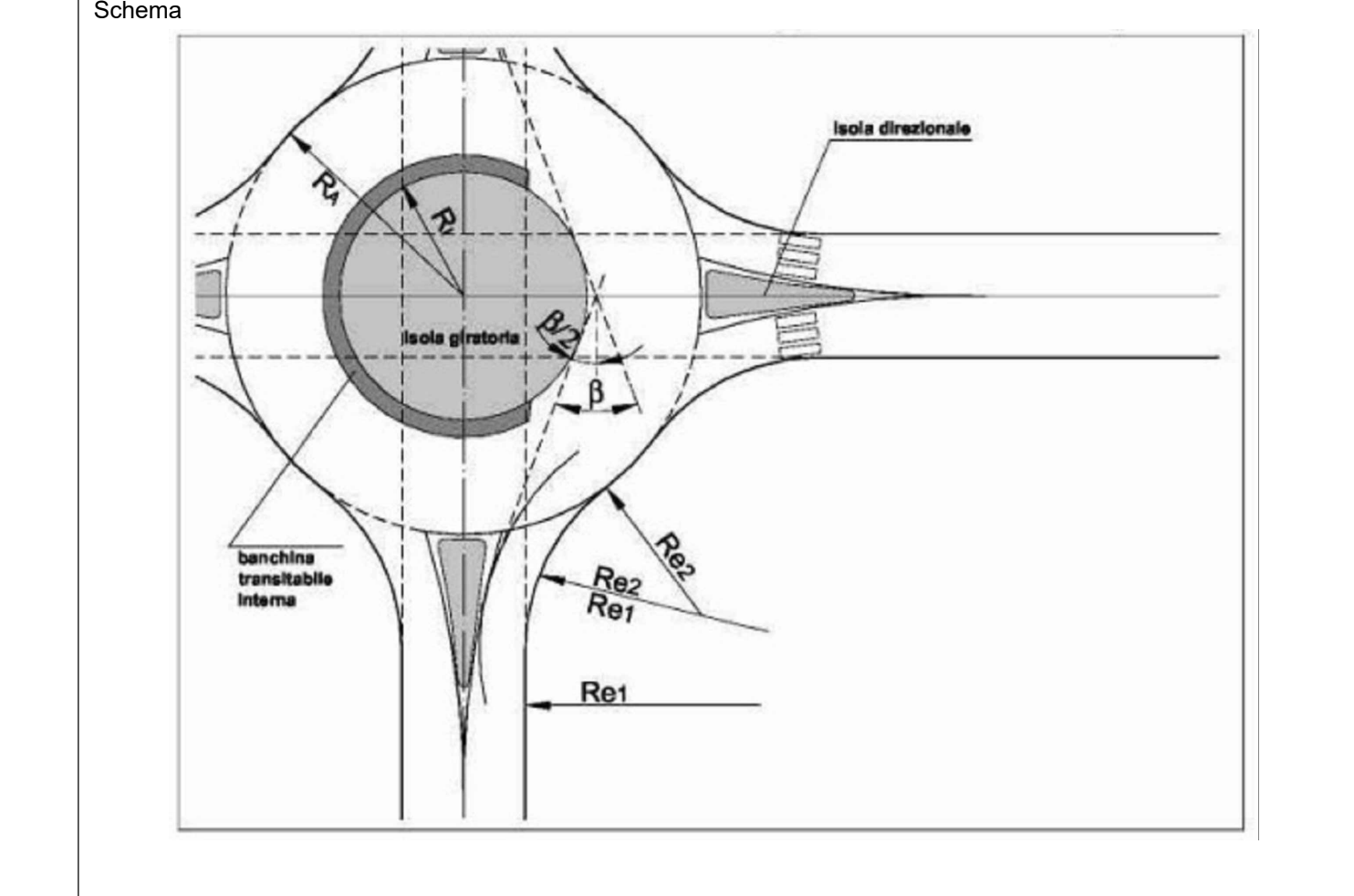
rotatoria SEC 17\_ROT: DEVIAZIONE DELLE TRAIETTORIE SEC 17\_RAMO3



SCHEMA ROTATORIA LOTTO 1 - SEC 17ROT

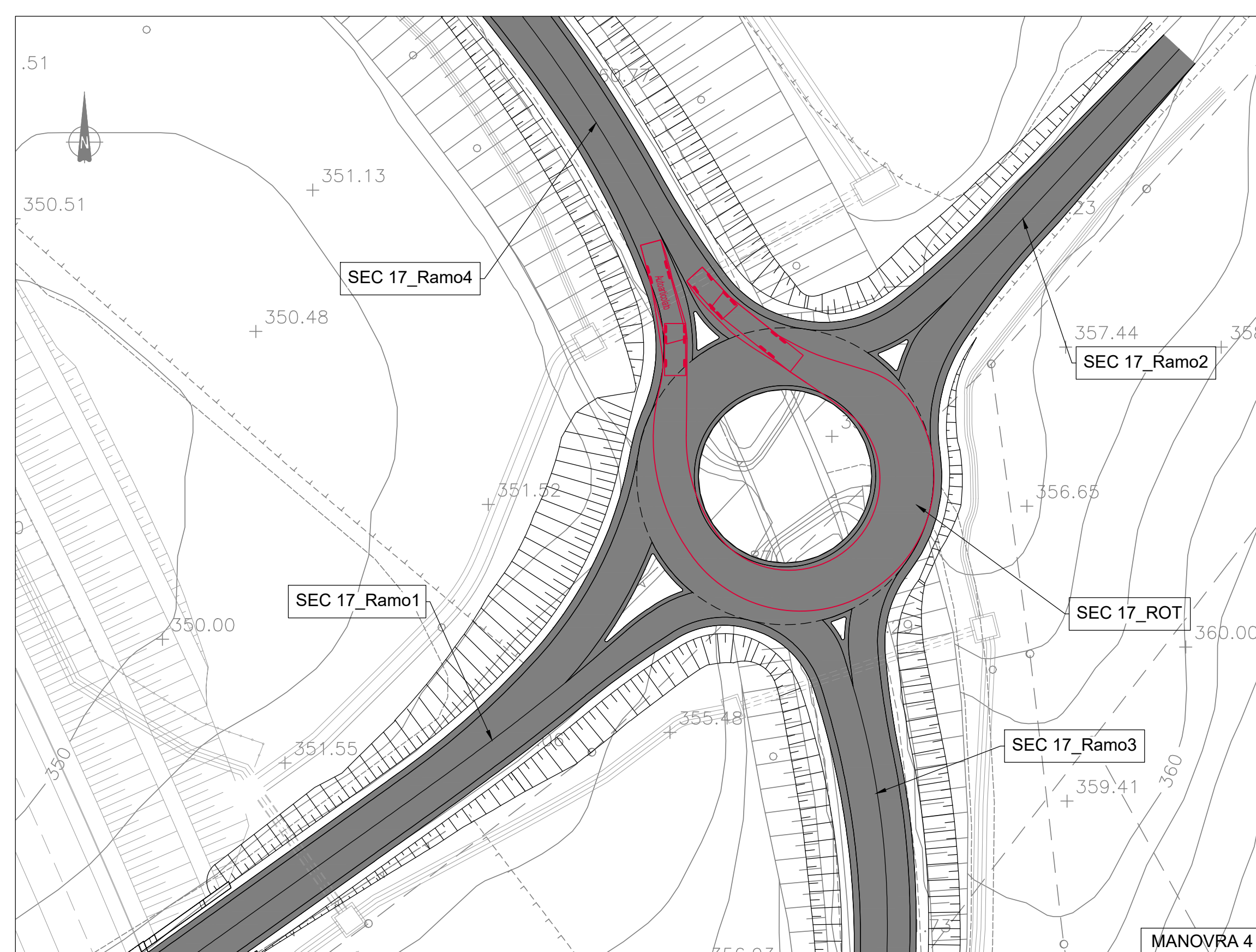


ANGOLO DI DEVIAZIONE IN ROTATORIA



Per le visibilità principali il veicolo utilizzato per l'analisi di inscrivibilità ordinaria è l'autoarticolato da 16,50 m.

rotatoria SEC 17\_ROT: DEVIAZIONE DELLE TRAIETTORIE SEC 17\_RAMO3



rotatoria SEC 17\_ROT: DEVIAZIONE DELLE TRAIETTORIE SEC 17\_RAMO2



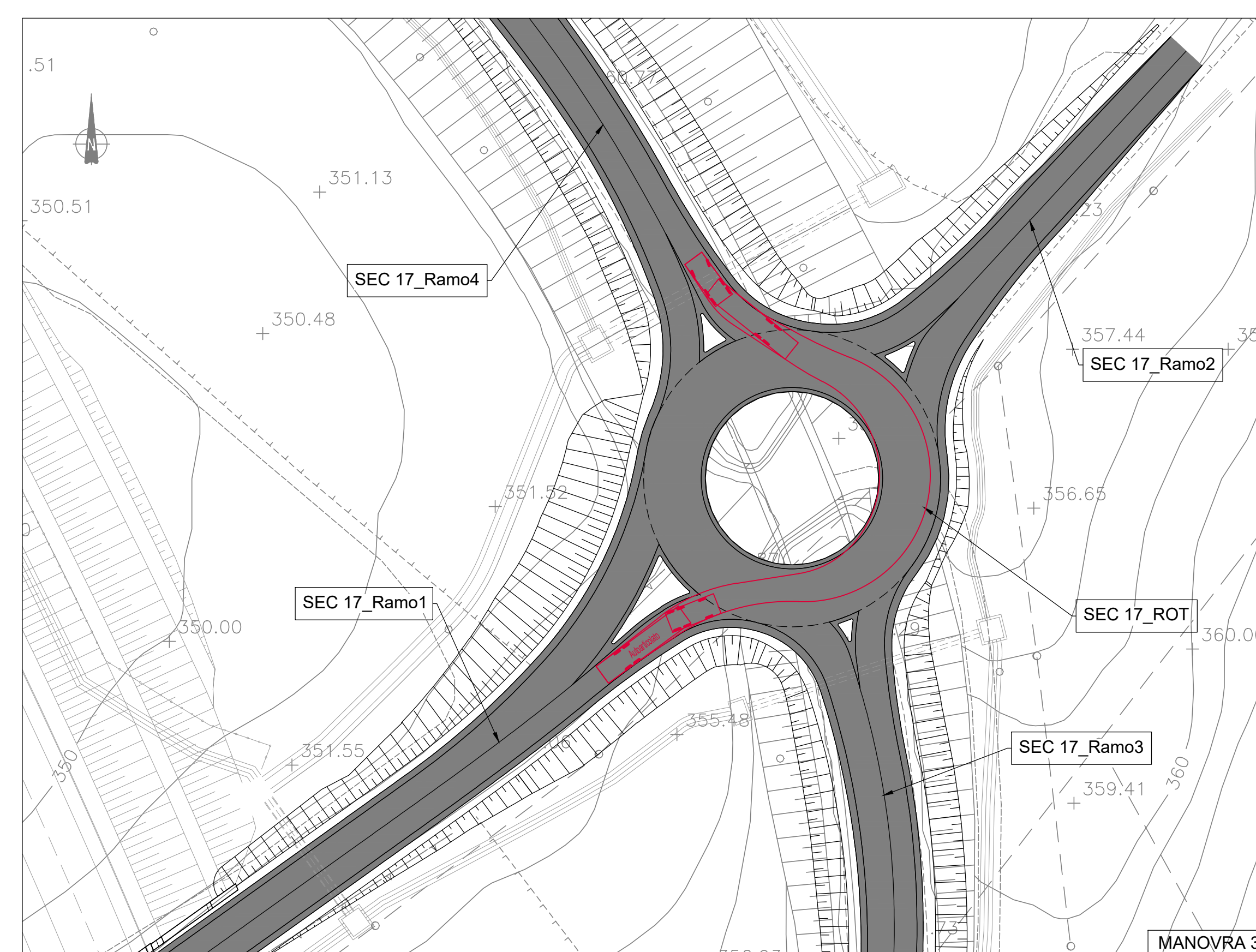
VALUTAZIONE ANGOLO DI DEVIAZIONE

rotatoria SEC 17\_ROT: DEVIAZIONE DELLE TRAIETTORIE SEC 17\_RAMO2

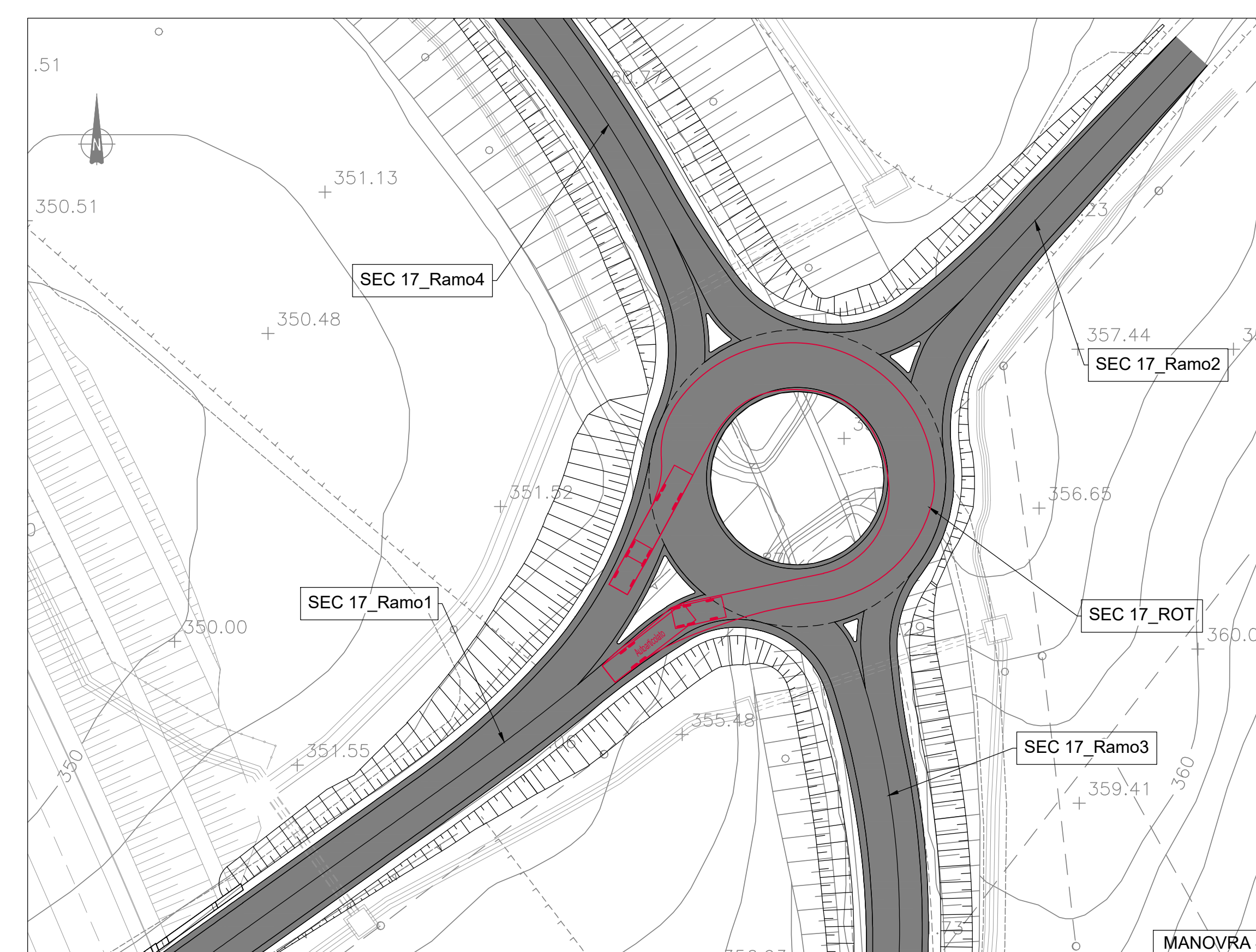


VALUTAZIONE ANGOLO DI DEVIAZIONE

rotatoria SEC 17\_ROT: DEVIAZIONE DELLE TRAIETTORIE SEC 17\_RAMO2



rotatoria SEC 17\_ROT: DEVIAZIONE DELLE TRAIETTORIE SEC 17\_RAMO2



**Sanas**  
GRUPPO FS ITALIANE

*Direzione Progettazione e Realizzazione Lavori*

**ITINERARIO RAGUSA-CATANIA**  
Collegamento viario compreso tra lo Svincolo della S.S. 514 "di Chiaramonte" con la S.S. 115 e lo Svincolo della S.S. 194 "Ragusana"  
LOTTO 1 - Dallo svincolo n. 1 sulla S.S. 115 (compreso) allo svincolo n. 3 sulla S.P. 5 (escluso)

**PROGETTO ESECUTIVO** COD. **PA895**

PROGETTAZIONE: ATI SINTAGMA - GP INGEGNERIA - COOPROGETTI - GDG - ICARIA - OMNISERVICE

IL GRUPPO DI PROGETTAZIONE:	
<b>PROGETTISTA RESPONSABILE DELL'INTEGRAZIONE DELLE PRESTAZIONI SPECIFICAZIONE:</b> Dott. Ing. Nando Granieri Ordine degli Ingegneri della Prov. di Perugia n° 4351	<b>MANDATARI:</b> <b>Sintagma</b> Dott. Ing. G. Di Cesare Dott. Ing. F. Di Cesare Dott. Ing. A. Barabesi Dott. Ing. L. Cognigni Dott. Ing. G. Crivello Dott. Ing. M. Santoni Dott. Ing. G. Guadagni Dott. Ing. A. Ruffini Dott. Ing. L. Ragnoli Dott. Ing. S. De Luca Dott. Ing. M. Guadagni Dott. Ing. F. Aze Dott. Ing. A. Barabesi Dott. Ing. G. Virelli Dott. Ing. C. Saporiti Dott. Ing. P. Agnello
<b>IL GEOLOGO:</b> Dott. Geol. Marco Leonardi Ordine dei Geologi della Regione Lazio n° 3543	<b>IL COORDINATORE PER LA SICUREZZA IN FASI DI PROGETTAZIONE:</b> Dott. Ing. Ambrogio Signorini Ordine degli Ingegneri della Provincia di Roma n° 435111
<b>VISTO IL RESPONSABILE DEL PROCEDIMENTO</b> Dott. Ing. Luigi Mapo	<b>IL RESPONSABILE DEL PROGETTO:</b> Dott. Ing. Nando Granieri Ordine degli Ingegneri della Provincia di Perugia n° 4351

**PROGETTO INFRASTRUTTURA**  
VIABILITA' INTERFERITA - Deviazione strada locale "17\_R1-R2-R3-R4-ROT"  
Verifica della deviazione delle traiettorie in rotatoria - Tav. 2/2

PROGETTO	LV. MOD.	N. MOD.	SOPRINTENDENTE	REVISIONE	SCALA:
LQ408Z	E	2101	S01P5151TRAPP03	A	1:500
D					
C					
B					
A	EMISSIONE	SETTEMBRE 2021	A. SIKORELLI	G. GARUCCI	OMNISEV
REV.	DESCRIZIONE	DATA	REDATTO	VERIFICATO	APPROVATO