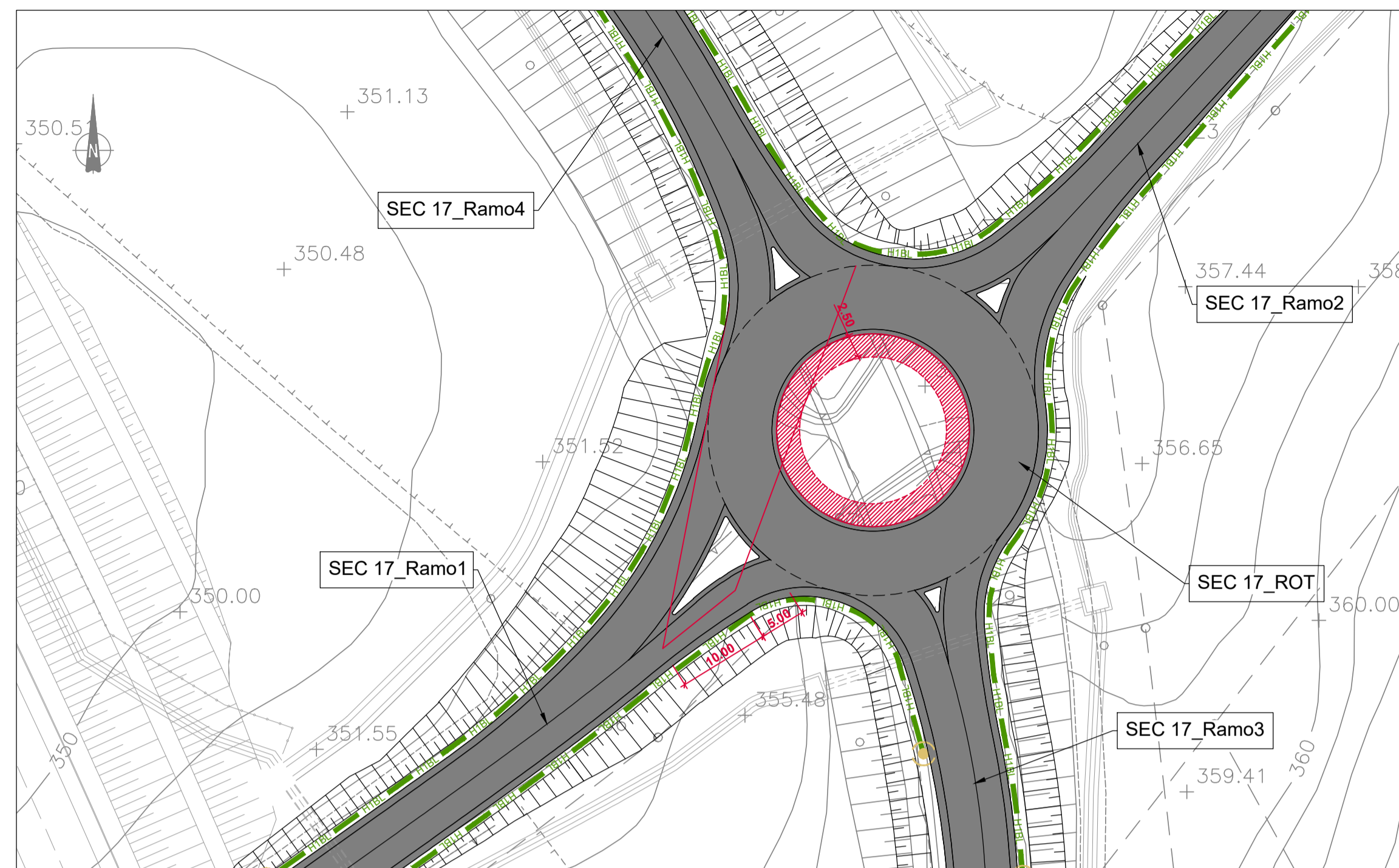
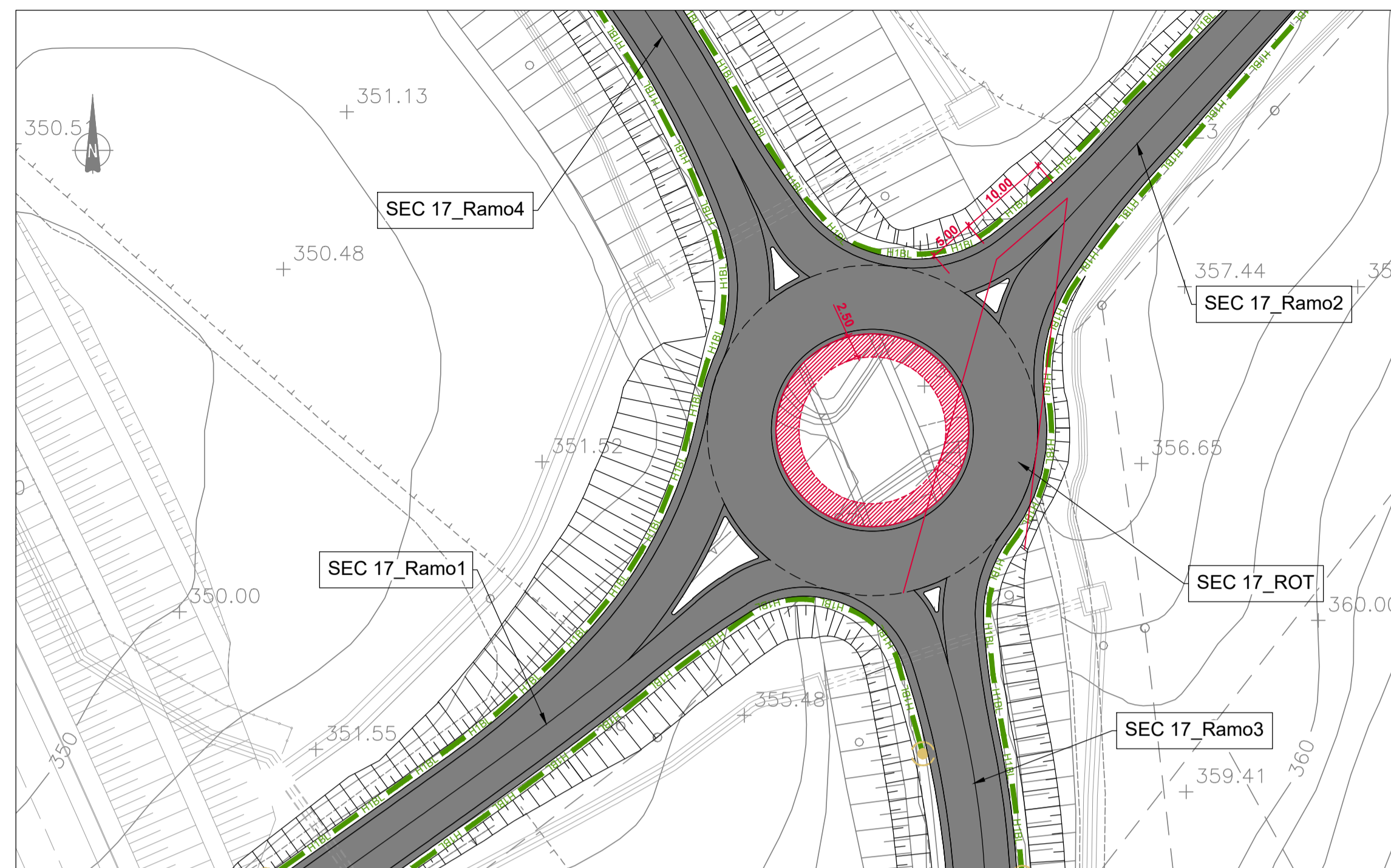


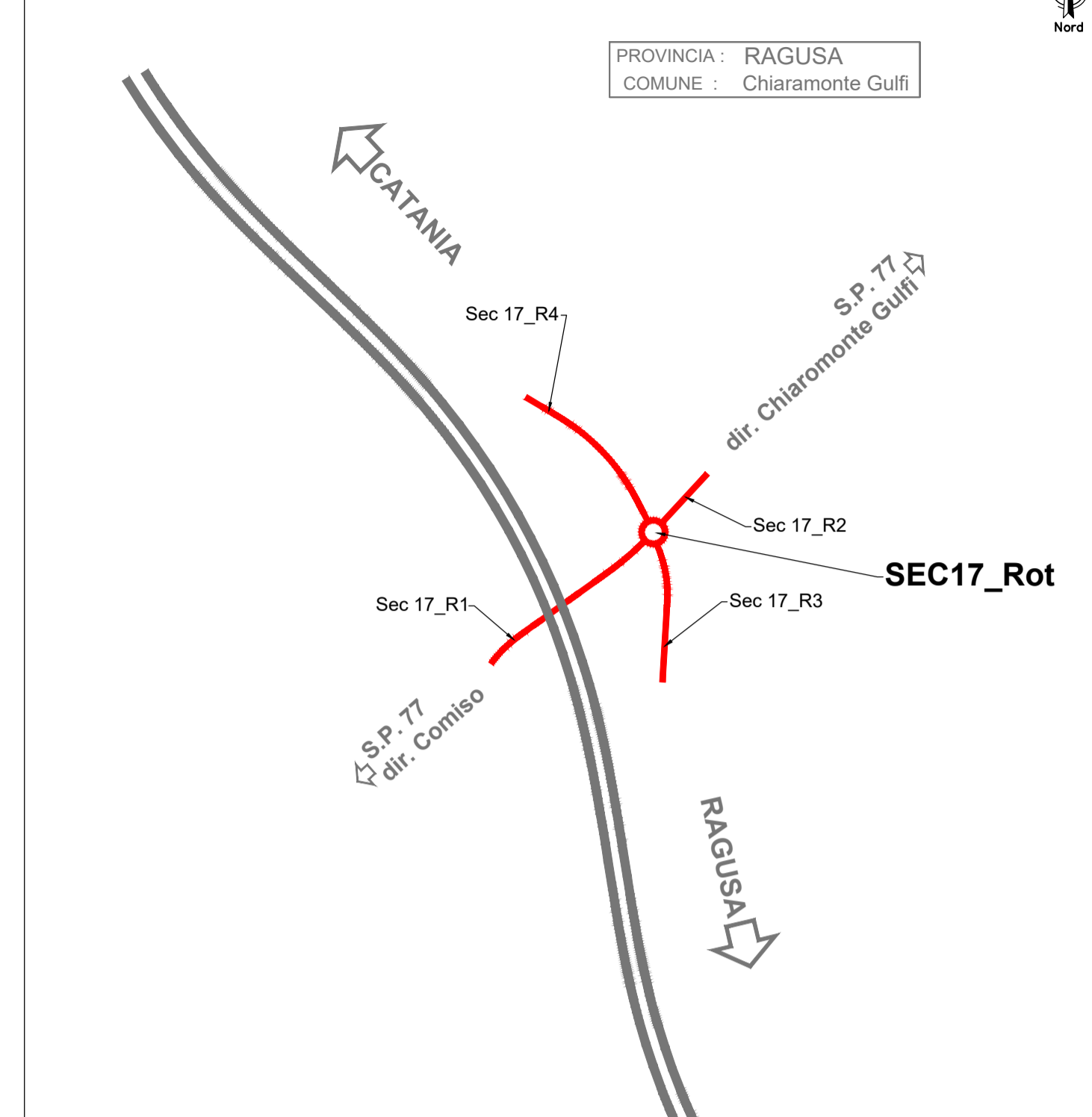
rotatoria SEC 17_ROT: VISIBILITÀ SEC 17_RAMO1



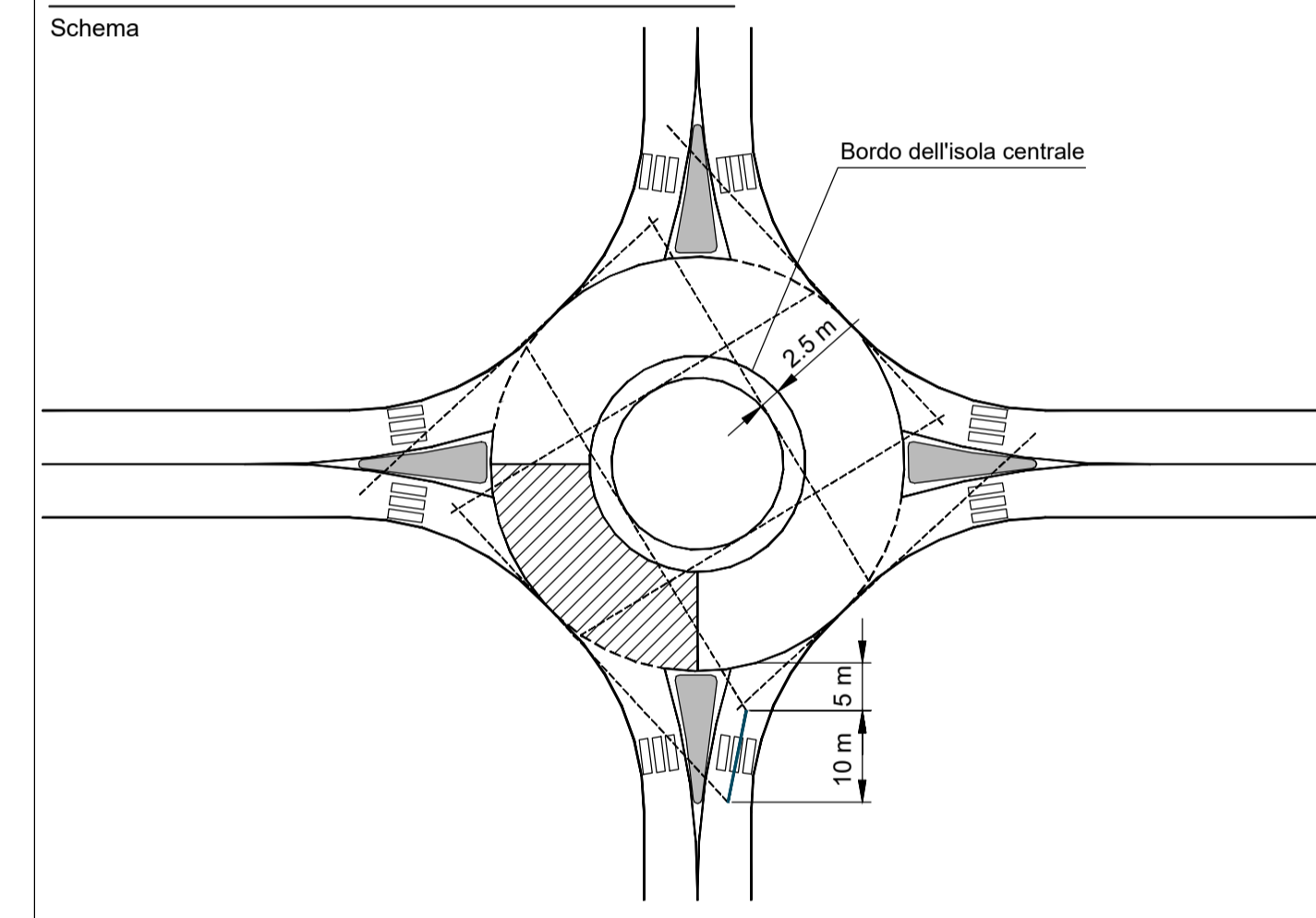
rotatoria SEC 17_ROT: VISIBILITÀ SEC 17_RAMO2



SCHEMA ROTATORIA LOTTO 1 - SEC 17ROT

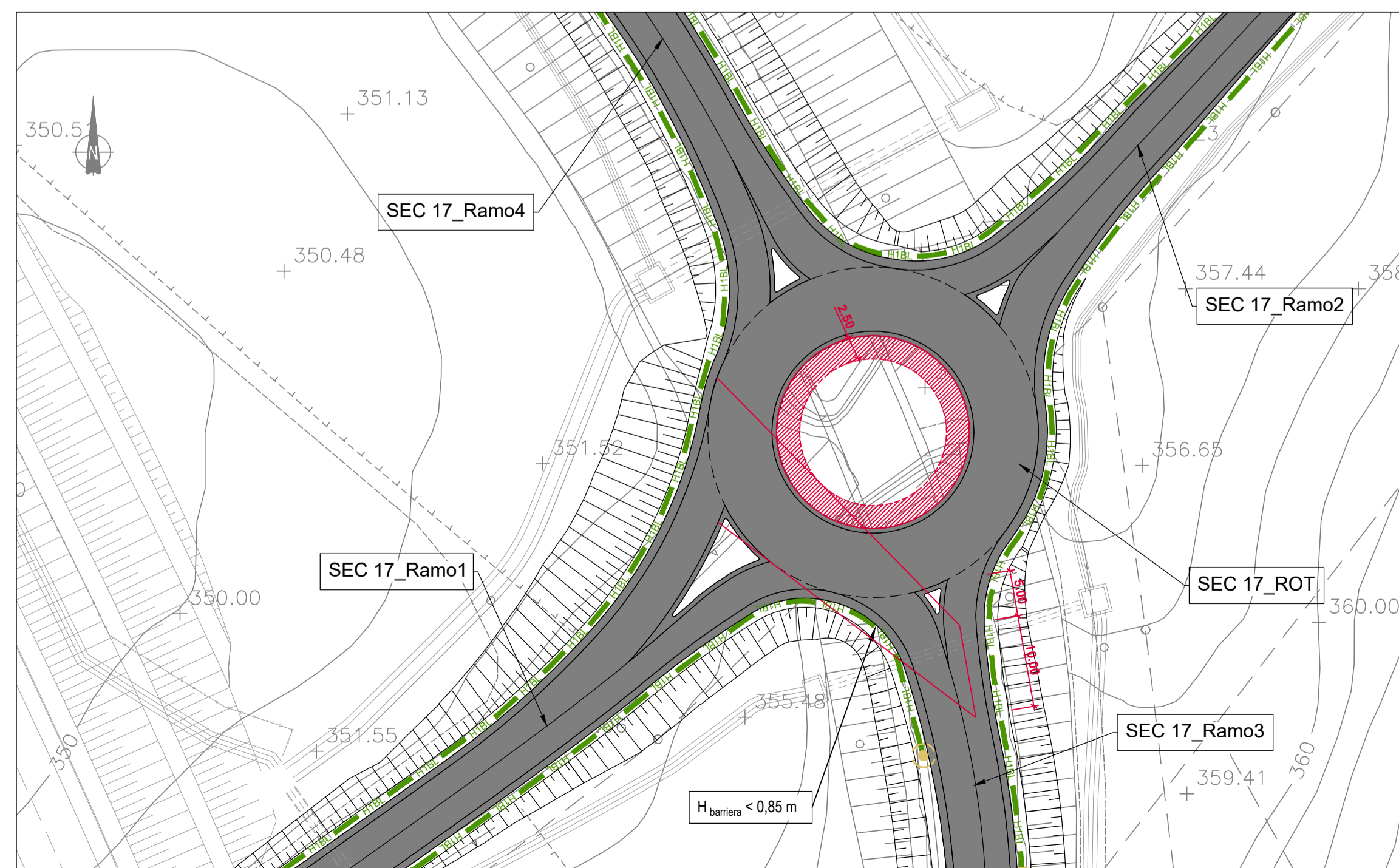


CAMPO DI VISIBILITÀ IN ROTATORIA

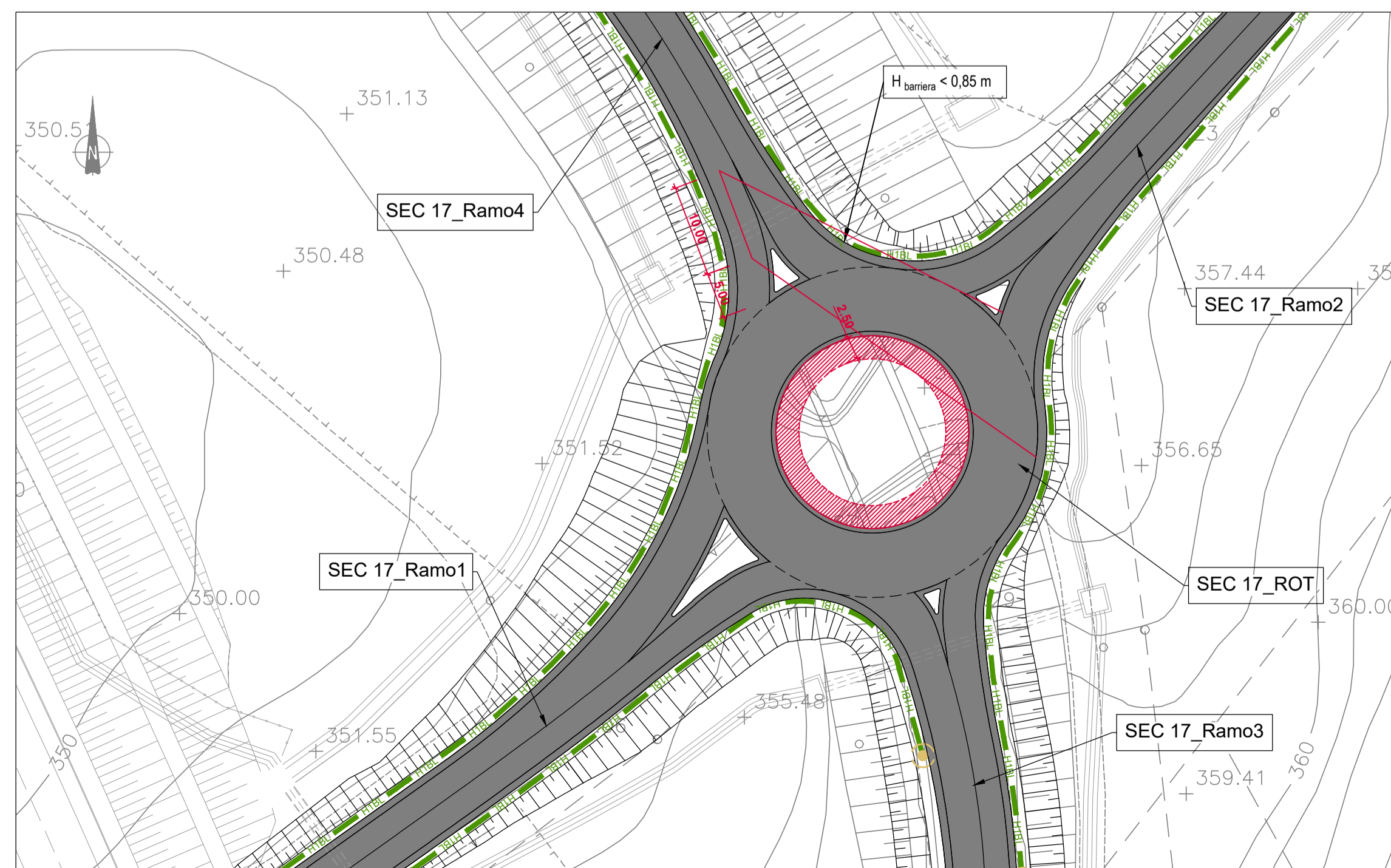


NOTA:
Negli inquadramenti sono campite le aree esterne alla piattaforma stradale, che devono risultare prive di ostacoli, secondo quanto riportato all'art. 4.6 del D.M. 19 aprile 2006

rotatoria SEC 17_ROT: VISIBILITÀ SEC 17_RAMO3



rotatoria SEC 17_ROT: VISIBILITÀ SEC 17_RAMO4



Sanas
GRUPPO FS ITALIANE

Direzione Progettazione e Realizzazione Lavori

ITINERARIO RAGUSA-CATANIA
Collegamento viario compreso tra lo Svincolo della S.S. 514 "di Chiaromonte" con la S.S. 115 e lo Svincolo della S.S. 194 "Ragusana"
LOTTO 1 - Dallo svincolo n. 1 sulla S.S. 115 (compreso) allo svincolo n. 3 sulla S.P. 5 (escluso)

PROGETTO ESECUTIVO COD. PA895

PROGETTAZIONE: ATI SINTAGMA - GP INGEGNERIA - COOPROGETTI - GDG - ICARIA - OMNISERVICE

<p>PROGETTISTA RESPONSABILE DELL'INTEGRAZIONE DELLE PRESTAZIONI SPECIALISTICHE: Dott. Ing. Nando Granieri Ordine degli Ingegneri della Prov. di Perugia n° A351</p>	<p>IL GRUPPO DI PROGETTAZIONE:</p> <p>Sintagma Dott. Ing. N. Granieri Dott. Ing. F. Durastanti Dott. Ing. V. Truffini Dott. Arch. A. Bracchini Dott. Ing. L. Nanni</p>
<p>IL GEOLOGO: Dott. Geol. Marco Leonardi Ordine dei Geologi della Regione Lazio n° 1541</p>	<p>MANDATARI: GP INGENNERIA Dott. Ing. G. Guiducci Dott. Ing. A. Signorelli Dott. Ing. E. Moscatelli Dott. Ing. A. Bala Dott. Arch. E. A. E. Crispi Dott. Ing. M. Panfili Dott. Arch. P. Ghirelli Dott. Ing. D. Pelle</p>
<p>IL COORDINATORE PER LA SICUREZZA IN FASE DI PROGETTAZIONE: Dott. Ing. Ambrogio Signorelli Ordine degli Ingegneri della Provincia di Roma n° A35111</p>	<p>MANDANTI: COOPROGETTI Dott. Ing. G. Guiducci Dott. Ing. A. Signorelli Dott. Ing. E. Moscatelli Dott. Ing. A. Bala Dott. Arch. E. A. E. Crispi Dott. Ing. M. Panfili Dott. Arch. P. Ghirelli Dott. Ing. D. Pelle</p>
<p>VISTO IL RESPONSABILE DEL PROCEDIMENTO Dott. Ing. Luigi Mupo</p>	<p>IL RESPONSABILE DI PROGETTO: Dott. Ing. G. GUIDUCCI ORDINE INGEGNERI N° 14035</p>

PROGETTO INFRASTRUTTURA
VIABILITA' INTERFERITA - Deviazione strada locale "17_R1-R2-R3-R4-ROT"
Verifica delle visibilità a sinistra della rotatoria

PROGETTO	LEV. MOD.	N. PROG.	NOME FILE	REVISIONE	SCALA:
LO408Z	E	2101	S01P151STRAPP04	B	1:500
D					
C					
B	REVISIONE A SEGUITO ISTRUTTORIA ANAS			NOVEMBRE 2021	A. SIGNORELLI G. GUIDUCCI GRANIERI
A	EMISSIONE			SETTEMBRE 2021	A. SIGNORELLI G. GUIDUCCI GRANIERI
REV.	DESCRIZIONE			DATA	REDATTO VERIFICATO APPROVATO