PLANIMETRIA DI PROGETTO

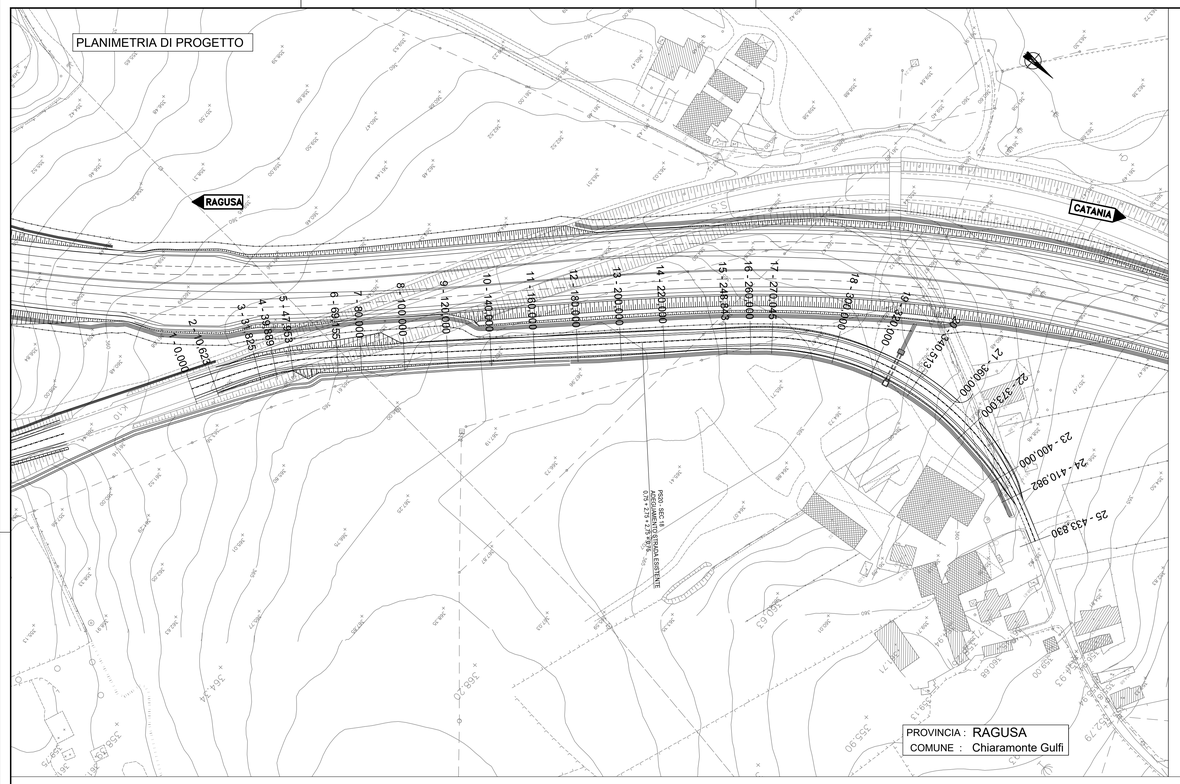

PLANIMETRIA DI TRACCIAMENTO

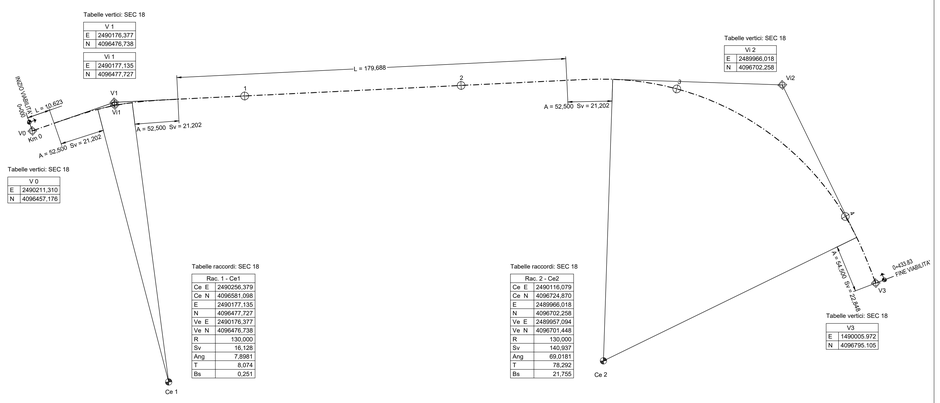

Tabelle vertici: SEC 18

V 0	
E	2490211,310
N	4096437,176

Tabelle vertici: SEC 18

V 1	
E	2490176,377
N	4096476,738

Vi 1	
E	2490177,135
N	4096477,727

Tabelle vertici: SEC 18

Vi 2	
E	2489966,018
N	4096702,258

Tabelle vertici: SEC 18

V3	
E	1490005,972
N	4096795,105

Tabelle raccordi: SEC 18

Rac. 1 - Ce1	
Ce E	2490256,379
Ce N	4096581,058
E	2490177,135
N	4096477,727
Ve E	2490176,377
Ve N	4096476,738
R	130,000
Sv	16,128
Ang	7,8981
T	8,074
Bs	0,251

Tabelle raccordi: SEC 18

Rac. 2 - Ce2	
Ce E	2490116,079
Ce N	4096724,870
E	2489966,018
N	4096702,258
Ve E	2489957,094
Ve N	4096701,448
R	130,000
Sv	140,937
Ang	69,0181
T	78,292
Bs	21,755

QUADRO D'UNIONE

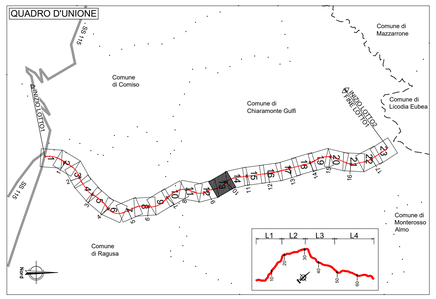

PROVINCIA	RAGUSA				
COMUNE	CHIARAMONTE GULFI				
LIVELLETTE — DIFF. DI QUOTA / DISTANZA / PENDENZA	h = -0,14 L = 46,36 i = -0,29%	h = 7,18 L = 92,23 i = 7,78%	h = -2,53 L = 158,92 i = -1,59%	h = -6,74 L = 111,82 i = -6,02%	h = -0,46 L = 24,50 i = -1,87%

Va	1
PROG	46,360
Q	360,204
DP	0,081
R	1080,000
T	43,605
F	0,880
SV	87,294

Va	2
PROG	138,589
Q	367,382
DP	-0,094
R	860,000
T	40,309
F	0,945
SV	80,687

Va	3
PROG	297,511
Q	364,853
DP	-0,044
R	1000,000
T	22,166
F	0,246
SV	44,369

Va	4
PROG	409,333
Q	358,115
DP	0,042
R	1010,000
T	21,001
F	0,218
SV	42,038

PROG	0,000
Q	360,340

PROG	433,830
Q	357,658

VIAB. INTERFERITA "18"

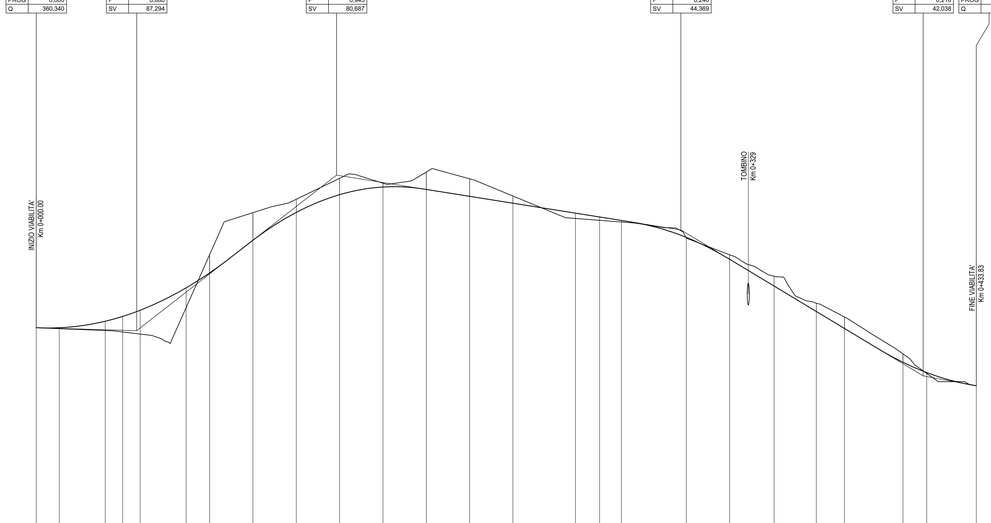

Altezze 1:100
Lunghezze 1:1000

Q.RIF. 350,000

NUMERO SEZIONI	1	2	3	4	5	6	7	8	9	10	11	12	13	14	15	16	17	18	19	20	21	22	23	24	25
DISTANZE PROGRESSIVE	0,00	10,62	31,83	39,89	47,95	69,16	80,00	100,00	120,00	140,00	160,00	180,00	200,00	220,00	248,84	260,00	270,04	300,00	320,00	340,51	360,00	373,00	400,00	410,98	433,83
DISTANZE PARZIALI		10,62	21,20	8,06	8,06	21,20	10,84	20,00	20,00	20,00	20,00	20,00	20,00	20,00	28,84	11,16	10,04	29,96	20,00	20,51	19,49	13,00	27,00	10,98	22,85
QUOTE PROGETTO	360,34	360,34	360,64	360,86	361,15	362,18	362,87	364,38	365,66	366,48	366,83	366,72	366,40	366,09	365,63	365,45	365,29	364,51	363,50	362,26	361,09	360,30	358,75	358,27	357,66
QUOTE TERRENO	360,34	360,30	360,21	360,14	360,04	361,26	363,71	365,65	366,27	367,24	367,71	367,52	367,21	366,42	365,38	365,29	365,22	364,48	363,71	362,72	361,47	360,83	359,14	358,23	357,66
DIFFERENZA DI QUOTA P/T	0,00	-0,04	-0,42	-0,72	-1,10	-0,92	-0,84	-1,27	-0,61	-0,76	-0,88	-0,80	-0,81	-0,33	-0,25	-0,16	-0,07	-0,03	-0,21	-0,46	-0,38	-0,53	-0,39	-0,04	0,00
ETTOMETRICHE	0							1					2					3						4	

ANDAMENTO PLANIMETRICO



ANDAMENTO CIGLI

DIAG. VELOCITA'

anas
GRUPPO FS ITALIANE

Direzione Progettazione e Realizzazione Lavori

ITINERARIO RAGUSA-CATANIA

Collegamento viario compreso tra lo Svincolo della S.S. 514 "di Chiaramonte" con la S.S. 115 e lo Svincolo della S.S. 194 "Ragusana"

LOTTO 1 - Dallo svincolo n. 1 sulla S.S. 115 (compreso) allo svincolo n. 3 sulla S.P. 5 (escluso)

PROGETTO ESECUTIVO

COD. PA895

PROGETTAZIONE: ATI SINTAGMA - GP INGEGNERIA - COOPROGETTI -GDG - ICARIA - OMNISERVICE

PROGETTISTA RESPONSABILE DELL'INTEGRAZIONE DELLE PRESTAZIONI SPECIALISTICHE:
Dott. Ing. Nando Granieri
Ordine degli Ingegneri della Prov. di Perugia n° A351

ORDINE DEGLI INGEGNERI DELLA PROVINCIA DI PERUGIA
Sezione A
SETTORI: PROGETTAZIONE
NAZZARENO GRANIERI
LAUREATO DI CIVILE ED AMBIENTALE
SETTORE: PROGETTAZIONE
SEZIONE A: A351

IL GEOLOGO:
Dott. Geol. Marco Leonardi
Ordine dei Geologi della Regione Lazio n° 1541

IL COORDINATORE PER LA SICUREZZA IN FASE DI PROGETTAZIONE:
Dott. Ing. Ambrogio Signorelli
Ordine degli Ingegneri della Provincia di Roma n° A35111

VISTO IL RESPONSABILE DEL PROCEDIMENTO
Dott. Ing. Luigi Mupo

IL GRUPPO DI PROGETTAZIONE:

MANDATARIA: Sintagma

Dott. Ing.	N.Granieri	Dott. Ing.	M.Abram
Dott. Ing.	F.Durastanti	Dott. Ing.	F.Pambianco
Dott. Ing.	V.Truffini	Dott. Ing.	M.Briganti Botta
Dott. Ing.	F.Mazzocchini	Dott. Arch.	L.Dagliacchio
Dott. Ing.	L.Nani	Dott. Geol.	G.Capogrossi

MANDANTI: GP INGEGNERIA, COOPROGETTI, GEOTECHNICAL DESIGN GROUP, ICARIA società di ingegneria, OMNISERVICI INGEGNERIA

Dott. Ing.	G.Guiducci	Dott. Ing.	G.Lucibello
Dott. Ing.	A.Signorelli	Dott. Arch.	G.Lusetella
Dott. Ing.	E.Moscatelli	Dott. Geol.	M.Leonardi
Dott. Ing.	A.Bella	Dott. Ing.	G.Parente
Dott. Arch.	E.A.E.Crimi	Dott. Ing.	L.Ragnacci
Dott. Ing.	M.Pandis	Dott. Arch.	A.Sittaki
Dott. Ing.	A.Cherubini	Architetto	M.G.Linero
Dott. Ing.	D.Preite		
Dott. Ing.	D.Carlaccini	Dott. Ing.	F.Aloe
Dott. Ing.	S.Sacconi	Dott. Ing.	A.Salvemini
Dott. Ing.	C.Consorti		
Dott. Ing.	V.Robiciani	Dott. Ing.	G.Verini Supplizi
Dott. Ing.	D.Pulli	Dott. Ing.	V.Piunno
Dott. Ing.	F.Macchioni	Geom.	C.Sugaroni
Dott. Ing.	P.Agnello		

IL RESPONSABILE DI PROGETTO:
DR. ING. NANDO GRANIERI
ORDINE DEGLI INGEGNERI DELLA PROVINCIA DI PERUGIA
N° 1140 SEZ. A

PROGETTO INFRASTRUTTURA
VIABILITA' INTERFERITA - Deviazione strada locale "18"
Planimetria di progetto, tracciamento e profilo

CODICE PROGETTO — PROGETTO	LIV. PROG.	N. PROG.	NOME FILE	REVISIONE	SCALA:
LO408Z	E	2101	SIPIS20T06D018 — CODICE ELAB. S01PS20TRADI01	B	1:1.000

REV.	DESCRIZIONE	DATA	REDATTO	VERIFICATO	APPROVATO
D					
C					
B	REVISIONE A SEGUITO ISTRUTTORIA ANAS	SETTEMBRE 2021	A.SIGNORELLI	G.GUIDUCCI	GRANIERI
A	EMISSIONE	GIUGNO 2021	A.SIGNORELLI	G.GUIDUCCI	GRANIERI