PLANIMETRIA DI PROGETTO

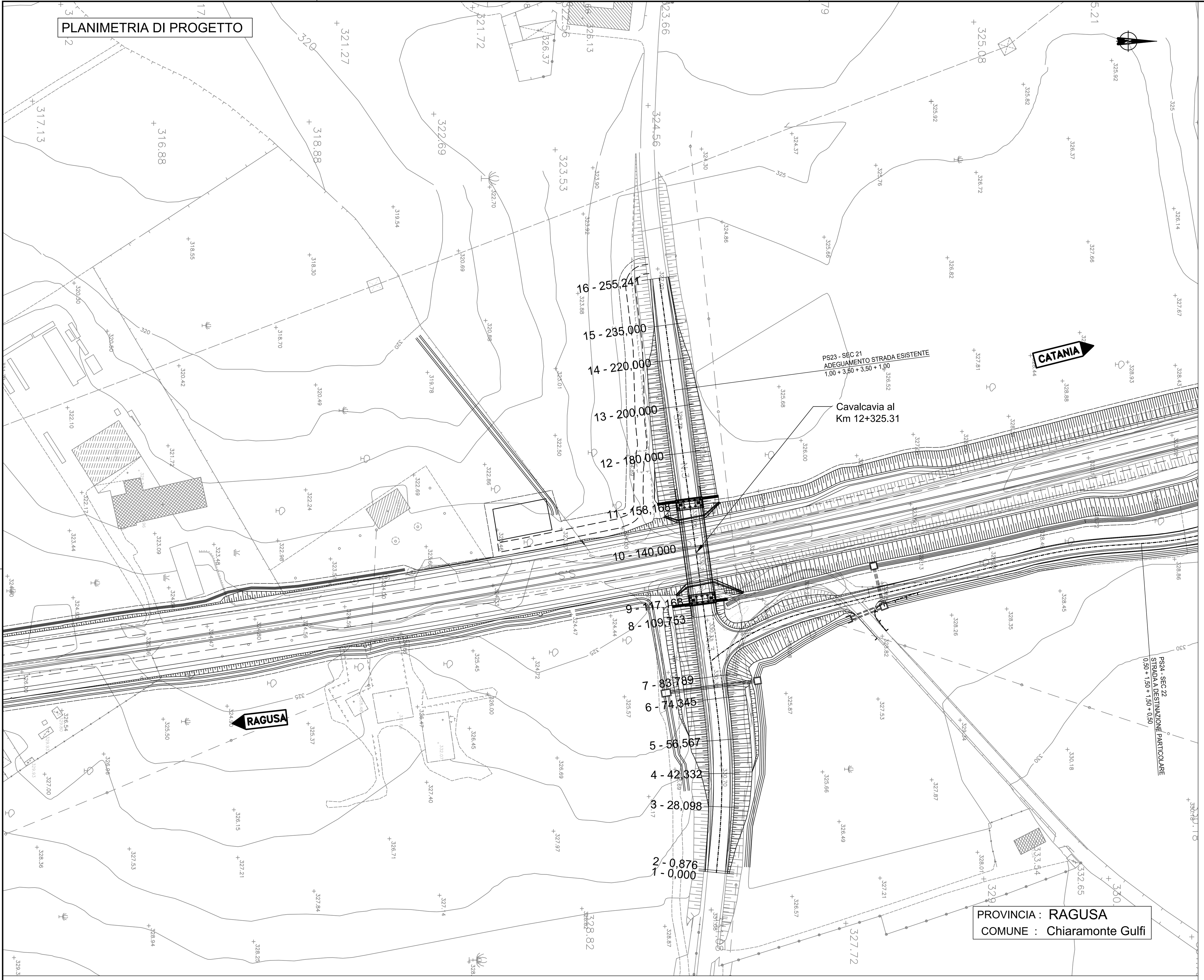

PROVINCIA : RAGUSA
COMUNE : Chiaramonte Gulfi

QUADRO D'UNIONE

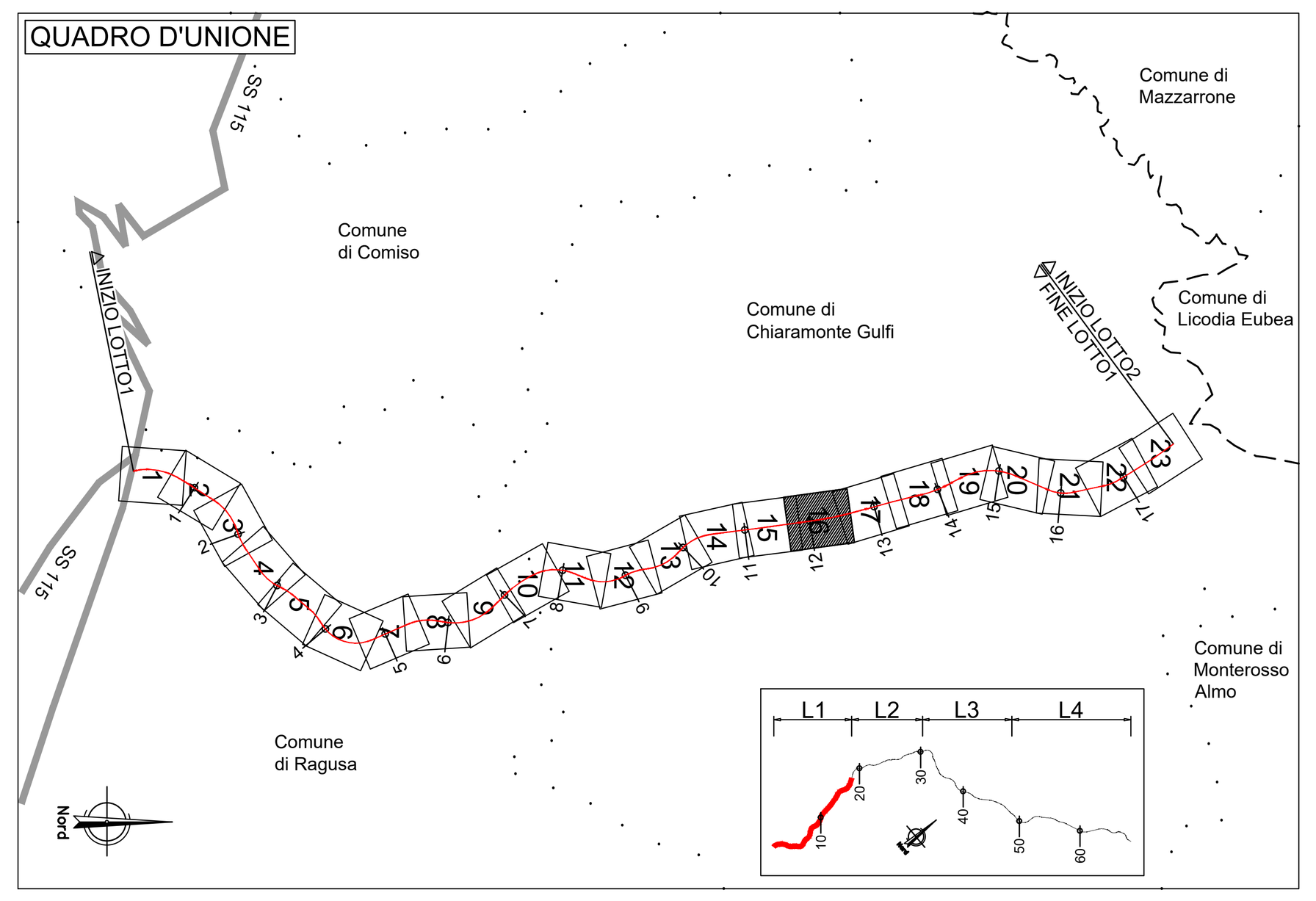

PLANIMETRIA DI TRACCIAMENTO

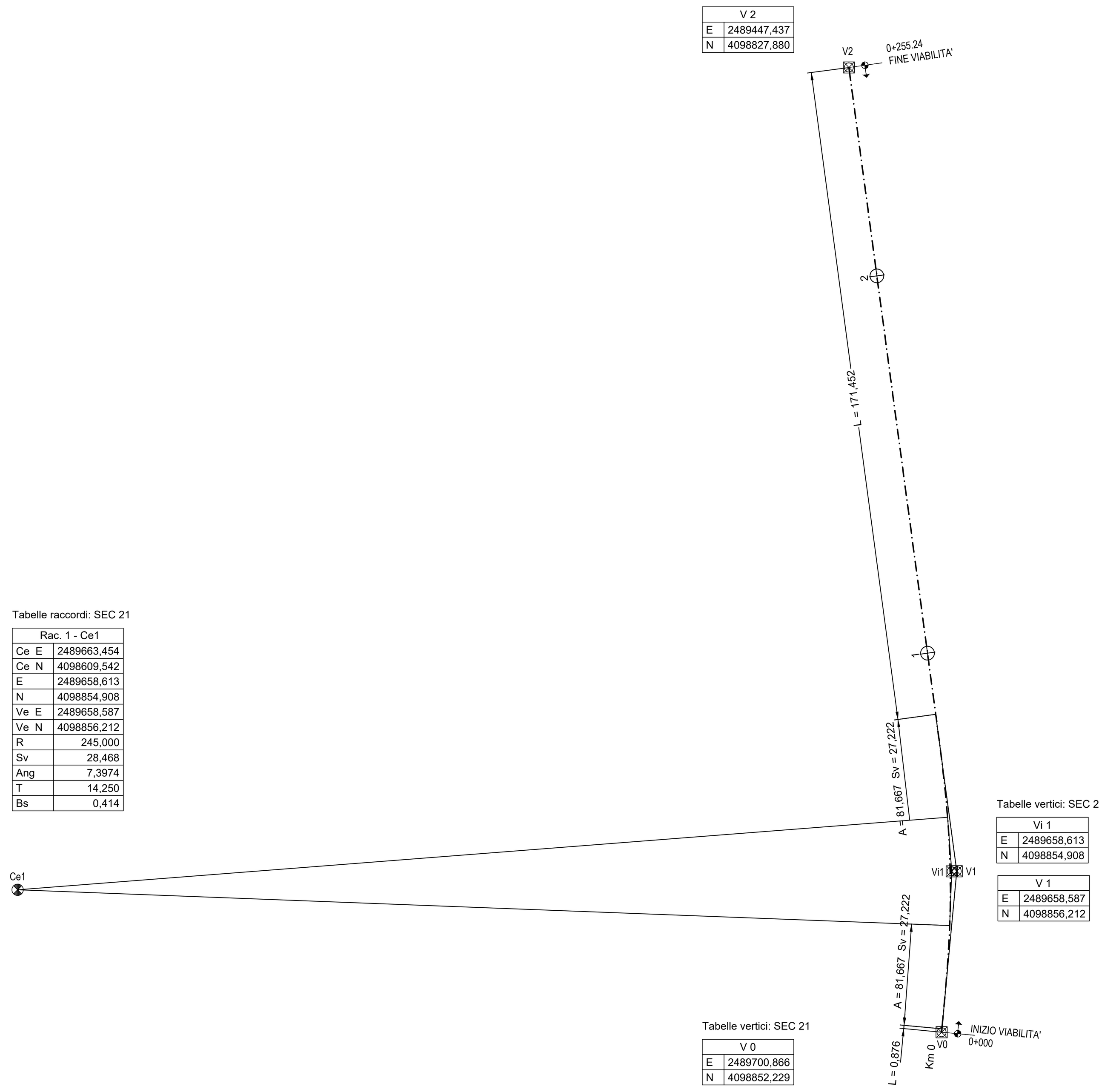

Tabelle vertici: SEC 21

V 2	
E	2489447,437
N	4098827,880

Tabelle raccordi: SEC 21

Rac. 1 - Ce1	
Ce E	2489663,454
Ce N	4098609,542
E	2489658,613
N	4098854,908
Ve E	2489658,587
Ve N	4098856,212
R	245,000
Sv	28,468
Ang	7,3974
T	14,250
Bs	0,414

Tabelle vertici: SEC 21

Vi 1	
E	2489658,613
N	4098854,908

V 1	
E	2489658,587
N	4098856,212

Tabelle vertici: SEC 21

V 0	
E	2489700,866
N	4098852,229

PROFILO

PROVINCIA	RAGUSA				
COMUNE	CHIARAMONTE GULFI				
LIVELLETTE — DIFF. DI QUOTA / DISTANZA / PENDENZA	h = -0,15 L = 31,83 i = -0,48%	h = 1,99 L = 55,26 i = 3,60%	h = -2,01 L = 100,64 i = -2,00%	h = -3,25 L = 49,53 i = -6,56%	h = -0,53 L = 17,99 i = -2,93%

PROG	0,000
Q	331,397

Va	1
PROG	31,828
Q	331,243
DP	0,041
R	1000,000
T	20,405
F	0,208
SV	40,818

Va	2
PROG	87,088
Q	333,230
DP	-0,056
R	950,000
T	26,570
F	0,372
SV	53,148

Va	3
PROG	187,724
Q	331,220
DP	-0,046
R	1300,000
T	29,668
F	0,339
SV	59,395

Va	4
PROG	237,255
Q	327,970
DP	0,036
R	950,000
T	17,255
F	0,157
SV	34,551

PROG	255,24
Q	327,44

VIAB. INTERFERITA "21"

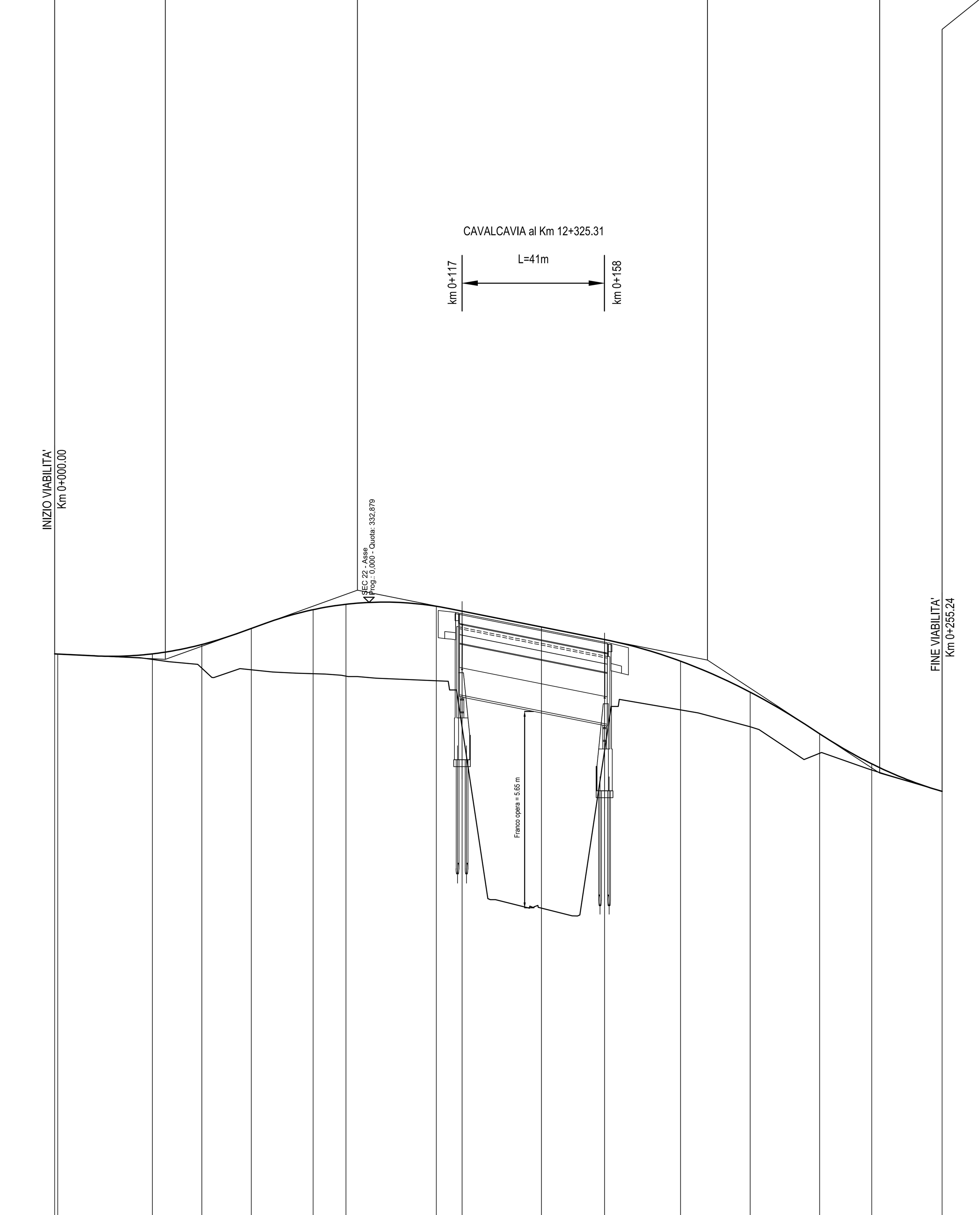

Altezze 1:100
Lunghezze 1:1000

Q.RIF. 315,000

NUMERO SEZIONI	1	2	3	4	5	6	7	8	9	10	11	12	13	14	15	16
DISTANZE PROGRESSIVE	0,00	0,88	28,10	42,33	56,57	74,35	83,79	109,75	117,17	140,00	158,17	180,00	200,00	220,00	235,00	255,24
DISTANZE PARZIALI		27,22	14,23	14,23	17,78	9,44	25,96	7,41	22,83	18,17	21,83	20,00	20,00	15,00	20,24	
QUOTE PROGETTO	331,40	331,39	331,40	331,67	332,13	332,67	332,83	332,77	332,63	332,17	331,81	331,19	330,30	329,10	328,24	327,44
QUOTE TERRENO	331,40	331,39	331,23	330,99	330,94	330,84	330,76	330,63	329,30	324,09	328,62	329,79	329,30	328,54	328,06	327,44
DIFFERENZA DI QUOTA P/T	0,00	0,00	0,17	0,68	1,20	1,83	2,07	2,14	3,33	8,09	3,19	1,39	1,00	0,56	0,18	0,00

ETTOMETRICHE: 0 — 1 — 2

ANDAMENTO PLANIMETRICO: A = 81,667 Sv = 27,222 Tau = 3,5368 Dr = 0,126 — 1 — Sv = 28,468 a = 7,3974 R = 245,000 — A = 81,667 Sv = 27,222 Tau = -3,5368 Dr = 0,126 — L = 171,452

ANDAMENTO CIGLI: Sx — Dx — Di = 0,799% — 3,302% — Di = -0,799% — -2,500% — -3,302% — -2,500%

DIAG. VELOCITA': 60 — 50 — 40 — Vp 50,00

anas GRUPPO FS ITALIANE

Direzione Progettazione e Realizzazione Lavori

ITINERARIO RAGUSA-CATANIA

Collegamento viario compreso tra lo Svincolo della S.S. 514 "di Chiaramonte" con la S.S. 115 e lo Svincolo della S.S. 194 "Ragusana"

LOTTO 1 - Dallo svincolo n. 1 sulla S.S. 115 (compreso) allo svincolo n. 3 sulla S.P. 5 (escluso)

PROGETTO ESECUTIVO

COD. PA895

PROGETTAZIONE: ATI SINTAGMA - GP INGEGNERIA - COOPROGETTI -GDG - ICARIA - OMNISERVICE

PROGETTISTA RESPONSABILE DELL'INTEGRAZIONE DELLE PRESTAZIONI SPECIALISTICHE:
Dott. Ing. Nando Granieri
Ordine degli Ingegneri della Prov. di Perugia n° A351

IL GEOLOGO:
Dott. Geol. Marco Leonardi
Ordine dei Geologi della Regione Lazio n° 1541

IL COORDINATORE PER LA SICUREZZA IN FASE DI PROGETTAZIONE:
Dott. Ing. Ambrogio Signorelli
Ordine degli Ingegneri della Provincia di Roma n° A35111

VISTO IL RESPONSABILE DEL PROCEDIMENTO
Dott. Ing. Luigi Mupo

IL GRUPPO DI PROGETTAZIONE:
MANDATARIA: Sintagma — Dott. Ing. N.Granieri, Dott. Ing. F.Durastanti, Dott. Ing. V.Truffini, Dott. Arch. A.Bracchini, Dott. Ing. L.Nani, Dott. Ing. M.Abram, Dott. Ing. F.Pambianco, Dott. Ing. M.Briganti Botta, Dott. Ing. L.Gagliardini, Dott. Geol. G.Cerquiglini
MANDANTI:
GP Ingegneria — Dott. Ing. G.Guiducci, Dott. Ing. A.Signorelli, Dott. Ing. E.Moscatelli, Dott. Ing. A.Belà, Dott. Ing. G.Lucibello, Dott. Arch. G.Guastella, Dott. Geol. M.Leonardi, Dott. Ing. G.Parente
Cooprogetti — Dott. Arch. E.A.E.Crimi, Dott. Ing. M.Panfili, Dott. Arch. P.Ghirelli, Dott. Ing. D.Pelle, Dott. Ing. L.Ragnacci, Dott. Arch. A.Strati, Archeol. M.G.Liseno
Geotechnical Design Group — Dott. Ing. D.Carlaccini, Dott. Ing. S.Sacconi, Dott. Ing. C.Consorti, Dott. Ing. F.Aloe, Dott. Ing. A.Salvemini
ICARIA società di ingegneria — Dott. Ing. V.Rotisciani, Dott. Ing. G.Pulli, Dott. Ing. F.Macchioni, Dott. Ing. G.Verini Supplizi, Dott. Ing. V.Piunno, Geom. C.Sugaroni
Omniservice — Dott. Ing. P.Agnello

IL RESPONSABILE DI PROGETTO:
Dott. Ing. GIORGIO GUIDUCCI ORDINE INGEGNERI ROMA N° 14035

PROGETTO INFRASTRUTTURA
VIABILITA' INTERFERITA - Deviazione strada locale "21"
Planimetria di progetto, tracciamento e profilo

CODICE PROGETTO (PROGETTO / LIV. PROG. / N. PROG.)	NOME FILE	REVISIONE	SCALA:
LO408Z E 2101	S01PS23TRADI01B — CODICE ELAB. S01PS23TRADI01	B	1:1.000

REV.	DESCRIZIONE	DATA	REDATTO	VERIFICATO	APPROVATO
D					
C					
B	REVISIONE A SEGUITO ISTRUTTORIA ANAS	SETTEMBRE 2021	A.SIGNORELLI	G.GUIDUCCI	GRANIERI
A	EMISSIONE	GIUGNO 2021	A.SIGNORELLI	G.GUIDUCCI	GRANIERI