PLANIMETRIA DI PROGETTO

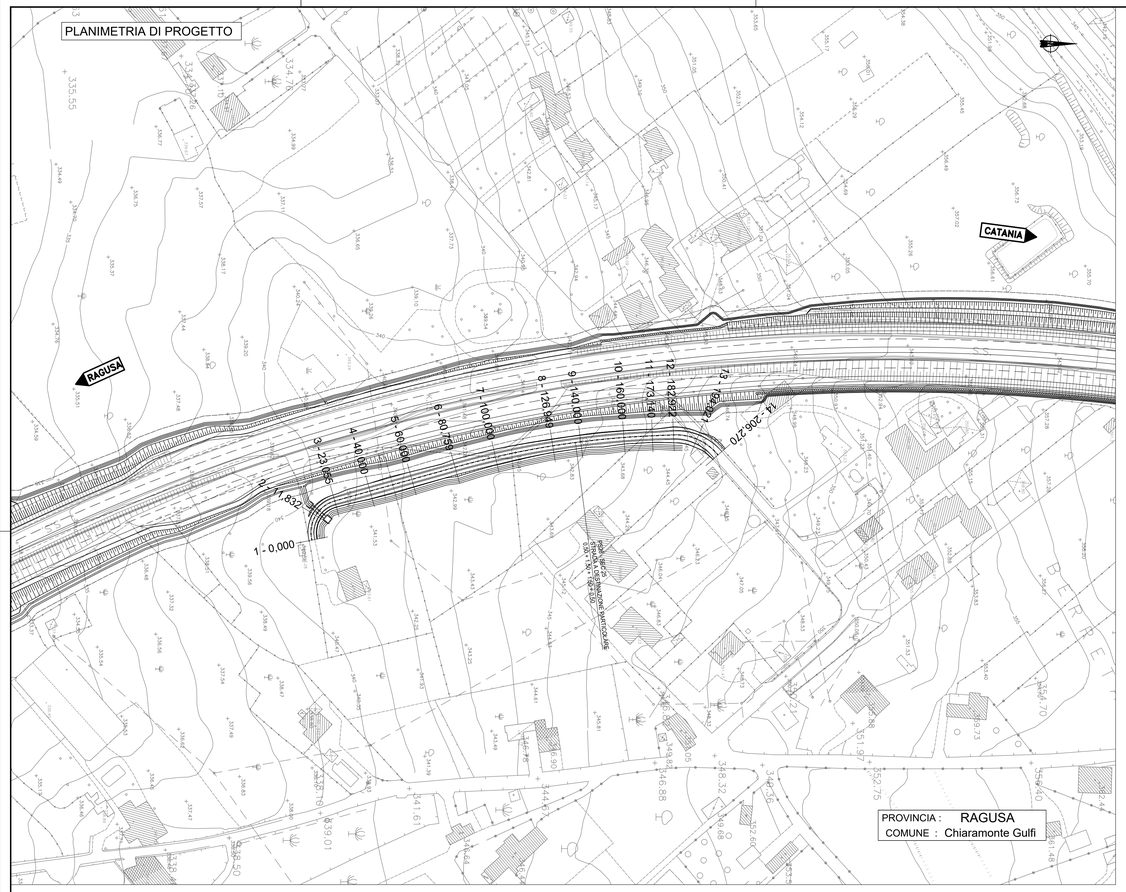

QUADRO D'UNIONE

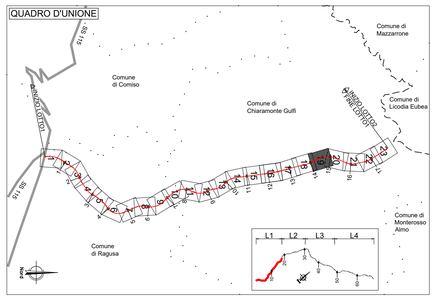

PROVINCIA	RAGUSA					
COMUNE	CHIARAMONTE GULFI					
LIVELLETTE — DIFF. DI QUOTA / DISTANZA / PENDENZA	h = -0,29 L = 14,33 i = -2,03%	h = 2,46 L = 35,99 i = 6,82%	h = -0,46 L = 62,84 i = -0,74%	h = 0,56 L = 25,92 i = 2,18%	h = 2,88 L = 67,20 i = 4,29%	

VIAB. INTERFERITA "25"

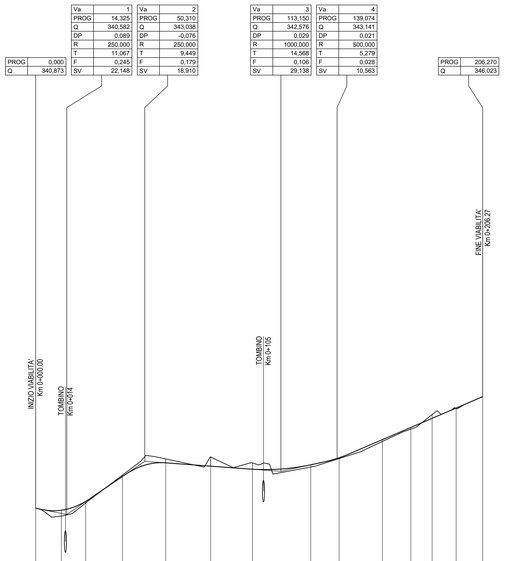

PLANIMETRIA DI TRACCIAMENTO

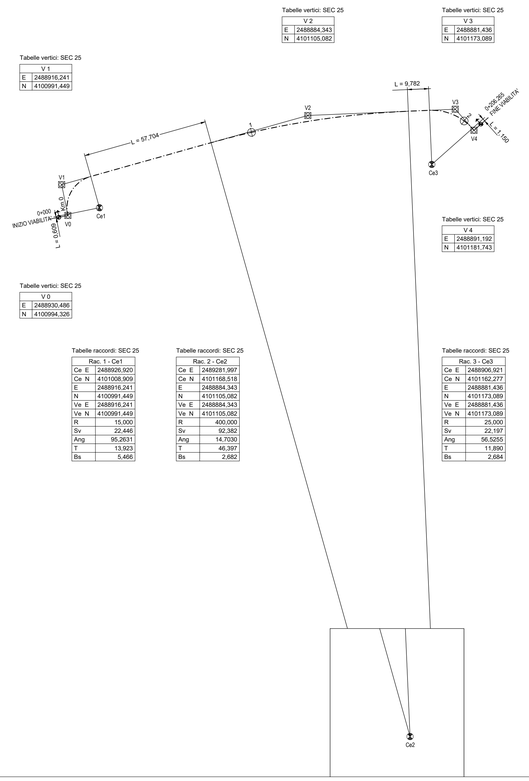

Tabelle raccordi: SEC 25

Rac. 1 - Ce1	
Ce E	2488926,920
Ce N	4101008,909
E	2488916,241
N	4100991,449
Va E	2488916,241
Va N	4100991,449
R	15,000
Sv	22,446
Ang	95,2631
T	13,923
Bs	5,466

Tabelle raccordi: SEC 25

Rac. 2 - Ce2	
Ce E	2489281,997
Ce N	4101168,518
E	2488884,343
N	4101105,082
Ve E	2488884,343
Ve N	4101105,082
R	400,000
Sv	92,382
Ang	14,7030
T	46,397
Bs	2,682

Tabelle raccordi: SEC 25

Rac. 3 - Ce3	
Ce E	2488906,921
Ce N	4101162,277
E	2488881,436
N	4101173,089
Ve E	2488881,436
Ve N	4101173,089
R	25,000
Sv	22,197
Ang	56,5255
T	11,890
Bs	2,684

Altezze 1:100
Lunghezze 1:1000

Q.RIF. 320,000

NUMERO SEZIONI	1	2	3	4	5	6	7	8	9	10	11	12	13	14
DISTANZE PROGRESSIVE	0,00	11,83	23,05	40,00	60,00	80,76	100,00	126,65	140,00	160,00	173,14	182,92	194,02	206,27
DISTANZE PARZIALI		11,83	11,22	16,95	20,00	20,76	19,24	26,95	13,05	20,00	13,14	9,78	11,10	12,25
QUOTE PROGETTO	340,87	340,78	341,19	342,33	342,97	342,81	342,67	342,88	343,20	344,04	344,60	345,02	345,50	346,02
QUOTE TERRENO	340,87	340,51	341,12	342,39	343,15	343,23	342,96	342,78	343,17	343,95	344,52	345,20	345,48	346,02
DIFFERENZA DI QUOTA P/T	0,00	-0,27	-0,07	-0,06	-0,18	-0,42	-0,29	-0,10	-0,03	-0,08	-0,08	-0,17	-0,02	0,00

ETTOMETRICHE: 0 — 1 — 2

ANDAMENTO PLANIMETRICO: R = 15,000 (1); L = 57,704; R = 400,000 (2), Sv = 92,382, a = 14,7030; L = 1,782; R = 25,000 (3)

ANDAMENTO CIGLI: Sx 2,500% — 2,500% — 2,500%; Dx -2,500% — -2,500% — -2,500%

DIAG. VELOCITA': Q.RIF. 320,000; Vp 40,00; D=250,56

anas
GRUPPO FS ITALIANE

Direzione Progettazione e Realizzazione Lavori

ITINERARIO RAGUSA-CATANIA

Collegamento viario compreso tra lo Svincolo della S.S. 514 "di Chiaramonte" con la S.S. 115 e lo Svincolo della S.S. 194 "Ragusana"

LOTTO 1 - Dallo svincolo n. 1 sulla S.S. 115 (compreso) allo svincolo n. 3 sulla S.P. 5 (escluso)

PROGETTO ESECUTIVO

COD. PA895

PROGETTAZIONE: ATI SINTAGMA - GP INGEGNERIA - COOPROGETTI -GDG - ICARIA - OMNISERVICE

PROGETTISTA RESPONSABILE DELL'INTEGRAZIONE DELLE PRESTAZIONI SPECIALISTICHE:
Dott. Ing. Nando Granieri
Ordine degli Ingegneri della Prov. di Perugia n° A351

ORDINE DEGLI INGEGNERI DELLA PROVINCIA DI PERUGIA
Dott. Ing. NANDO GRANIERI
SETTORE CIVILE E AMBIENTALE
SETTORE INDUSTRIALE
SETTORE DELL'INFORMAZIONE

IL GRUPPO DI PROGETTAZIONE:

MANDATARIA: Sintagma
Dott. Ing. N.Granieri — Dott. Ing. M.Abram
Dott. Ing. F.Durastanti — Dott. Ing. F.Pambianco
Dott. Ing. V.Truffini — Dott. Ing. M.Briganti Botta
Dott. Ing. A.Bracchini — Dott. Ing. L.Cagliangiu
Dott. Ing. L.Nani — Dott. Geol. G.Cerquiglini

MANDANTI:
GP INGEGNERIA
Dott. Ing. G.Guiducci — Dott. Ing. G.Luciobello
Dott. Ing. A.Signorelli — Dott. Arch. G.Guastella
Dott. Ing. E.Moscatelli — Dott. Geol. M.Leonardi
Dott. Ing. A.Bene — Dott. Ing. G.Parente
COOPROGETTI
Dott. Arch. E.A.E.Crimi — Dott. Ing. L.Ragnacci
Dott. Ing. A.Di Mauro — Dott. Ing. F.Ficola
Dott. Arch. P.Ghirelli — Archeol. M.G.Liseno
Dott. Ing. D.Pelle
GEOTECHNICAL DESIGN GROUP
Dott. Ing. D.Carlaccini — Dott. Ing. F.Aloe
Dott. Ing. S.Saccoro — Dott. Ing. A.Salvemini
Dott. Ing. C.Consorti
ICARIA società di ingegneria
Dott. Ing. V.Rotisciani — Dott. Ing. G.Verini Supplizi
Dott. Ing. F.Lembo — Dott. Ing. V.Piunno
Dott. Ing. F.Marchioni — Geom. C.Sugarini
OMNISERVICE INGEGNERIA
Dott. Ing. P.Agnello

IL GEOLOGO:
Dott. Geol. Marco Leonardi
Ordine dei Geologi della Regione Lazio n° 1541

IL COORDINATORE PER LA SICUREZZA IN FASE DI PROGETTAZIONE:
Dott. Ing. Ambrogio Signorelli
Ordine degli Ingegneri della Provincia di Roma n° A35111

VISTO IL RESPONSABILE DEL PROCEDIMENTO
Dott. Ing. Luigi Mupo

IL RESPONSABILE DI PROGETTO:
Dott. Ing. Giorgio Guiducci
ORDINE INGEGNERI PESCARA
n° 1403S

PROGETTO INFRASTRUTTURA
VIABILITA' INTERFERITA - Deviazione strada locale "25"
Planimetria di progetto, tracciamento e profilo

CODICE PROGETTO	NOME FILE	REVISIONE	SCALA:
PROGETTO LO408Z — LIV. PROG. E — N. PROG. 2101	S01PS28T0ADI18 CODICE ELAB. S01PS28TRADI01	B	1:1.000

REV.	DESCRIZIONE	DATA	REDATTO	VERIFICATO	APPROVATO
D					
C					
B	REVISIONE A SEGUITO ISTRUTTORIA ANAS	SETTEMBRE 2021	A.SIGNORELLI	G.GUIDUCCI	GRANIERI
A	EMISSIONE	GIUGNO 2021	A.SIGNORELLI	G.GUIDUCCI	GRANIERI