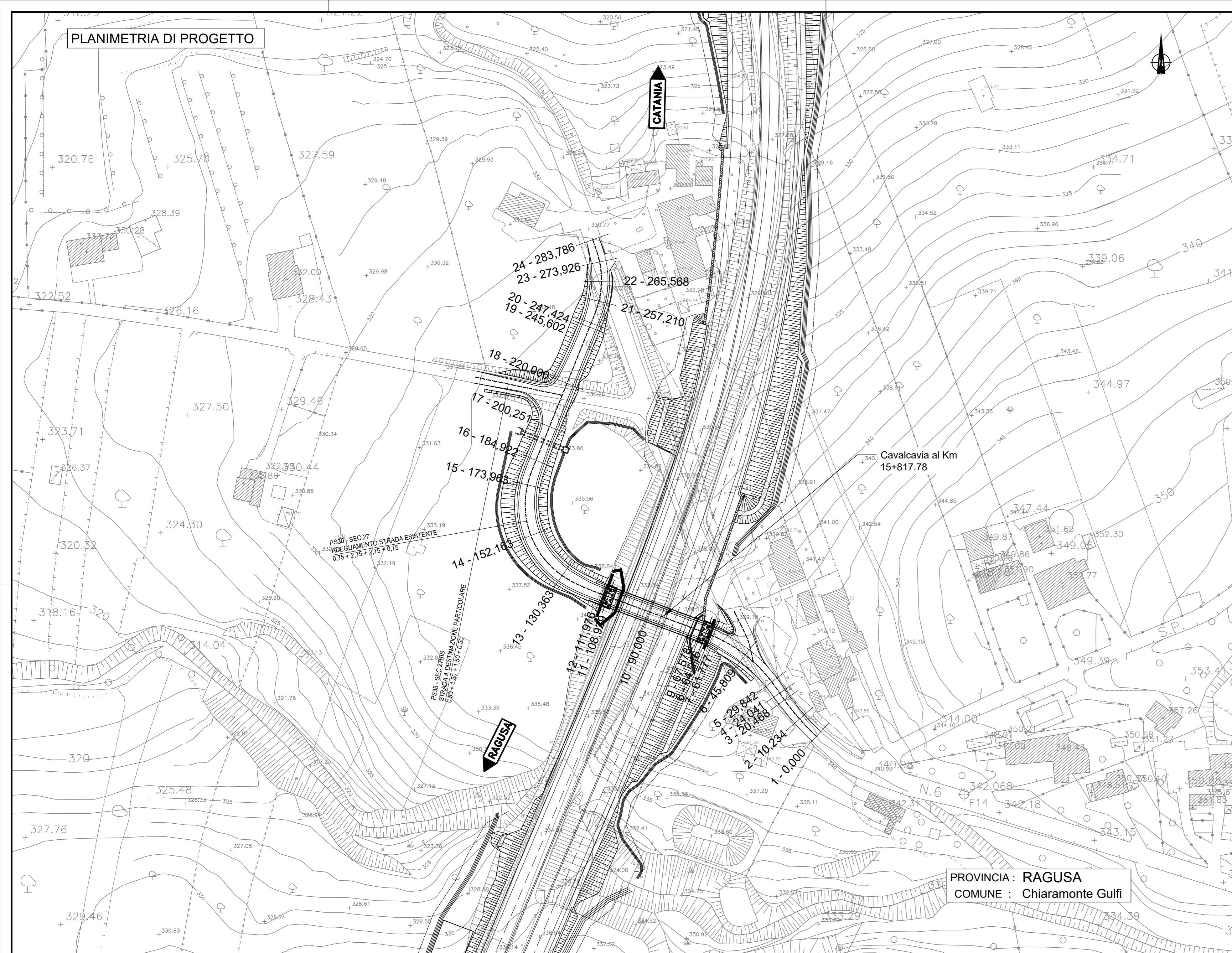
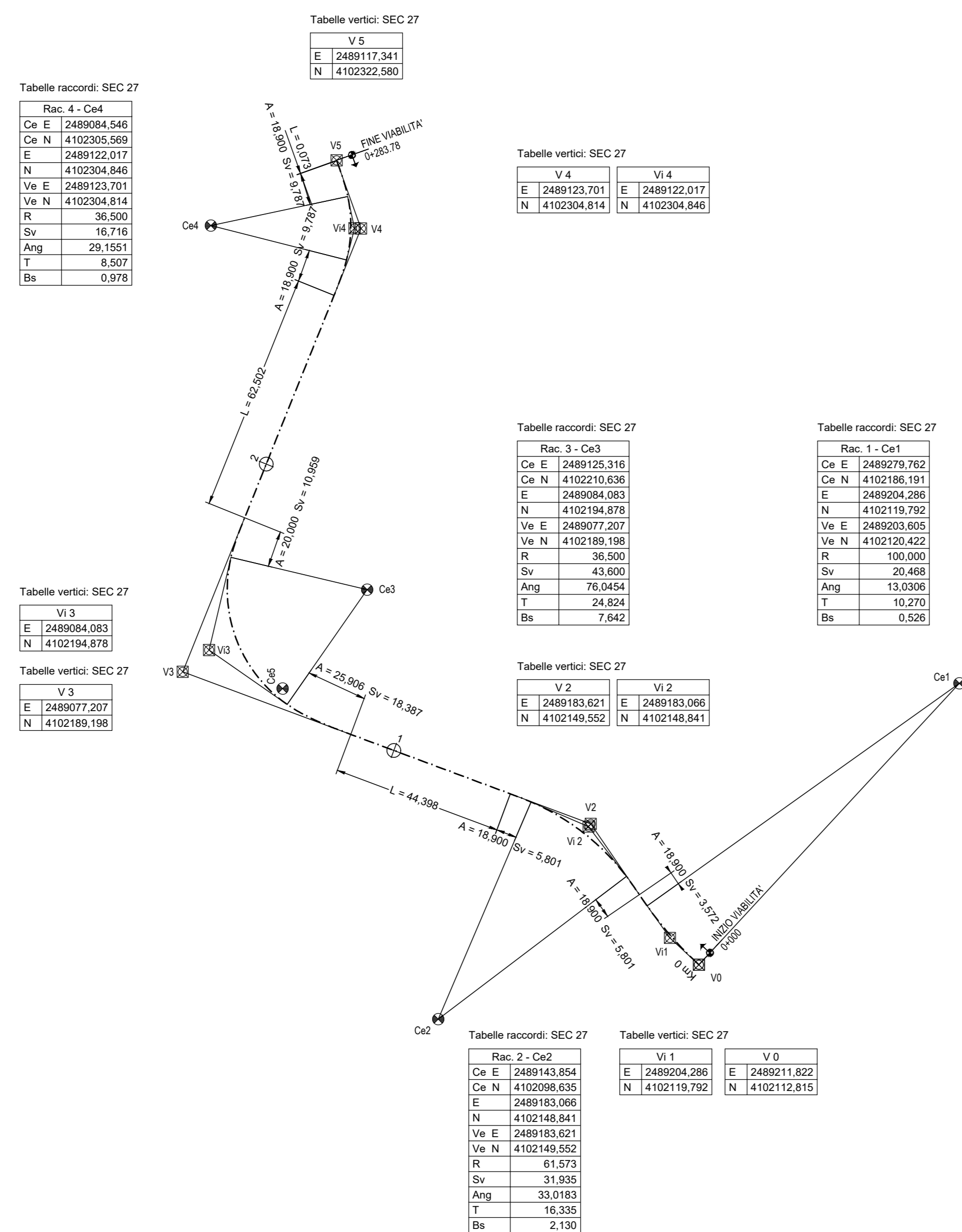


PLANIMETRIA DI PROGETTO

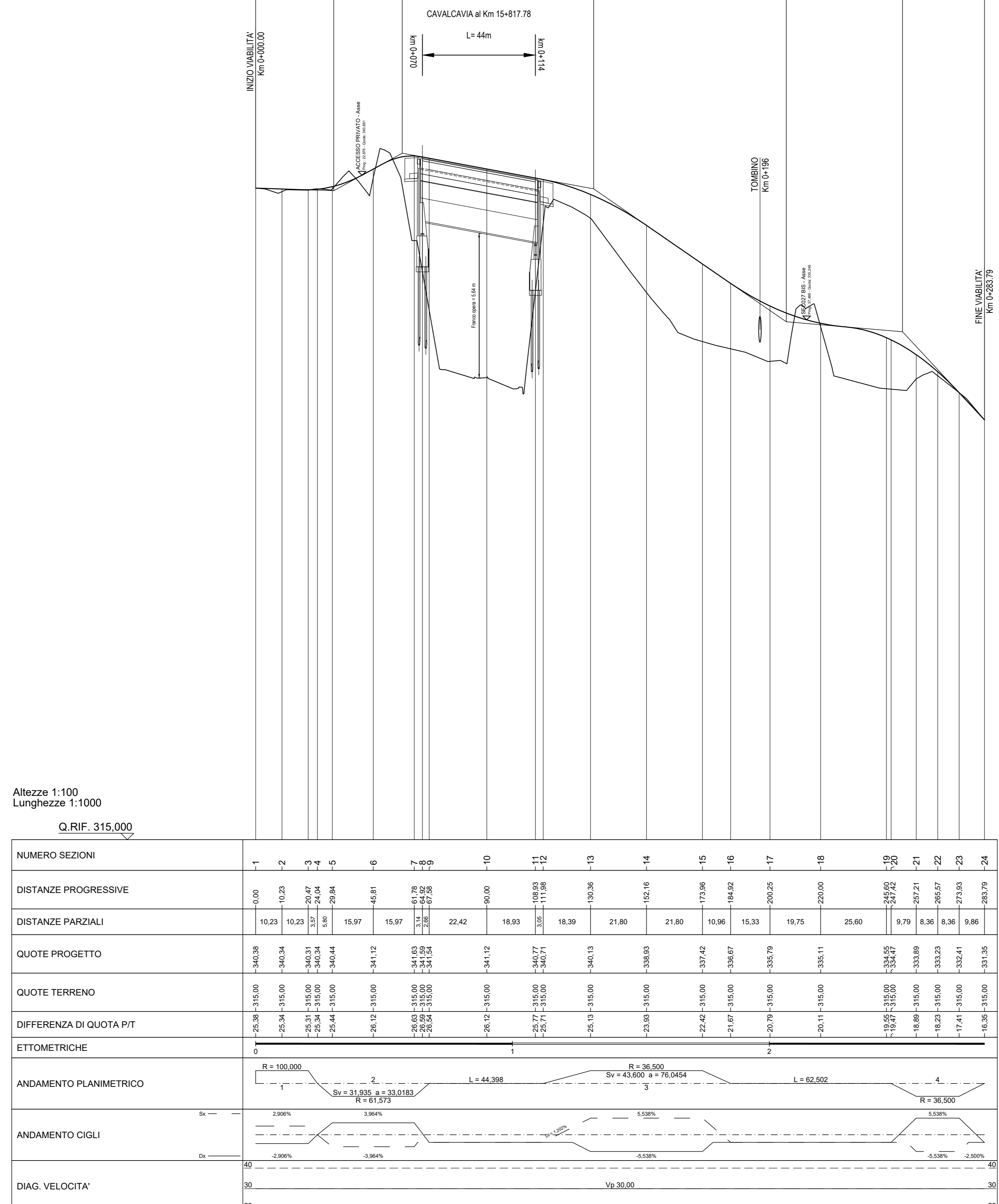


PROVINCIA: RAGUSA  
COMUNE: Chiaromonte Gulfi

PLANIMETRIA DI TRACCIAMENTO



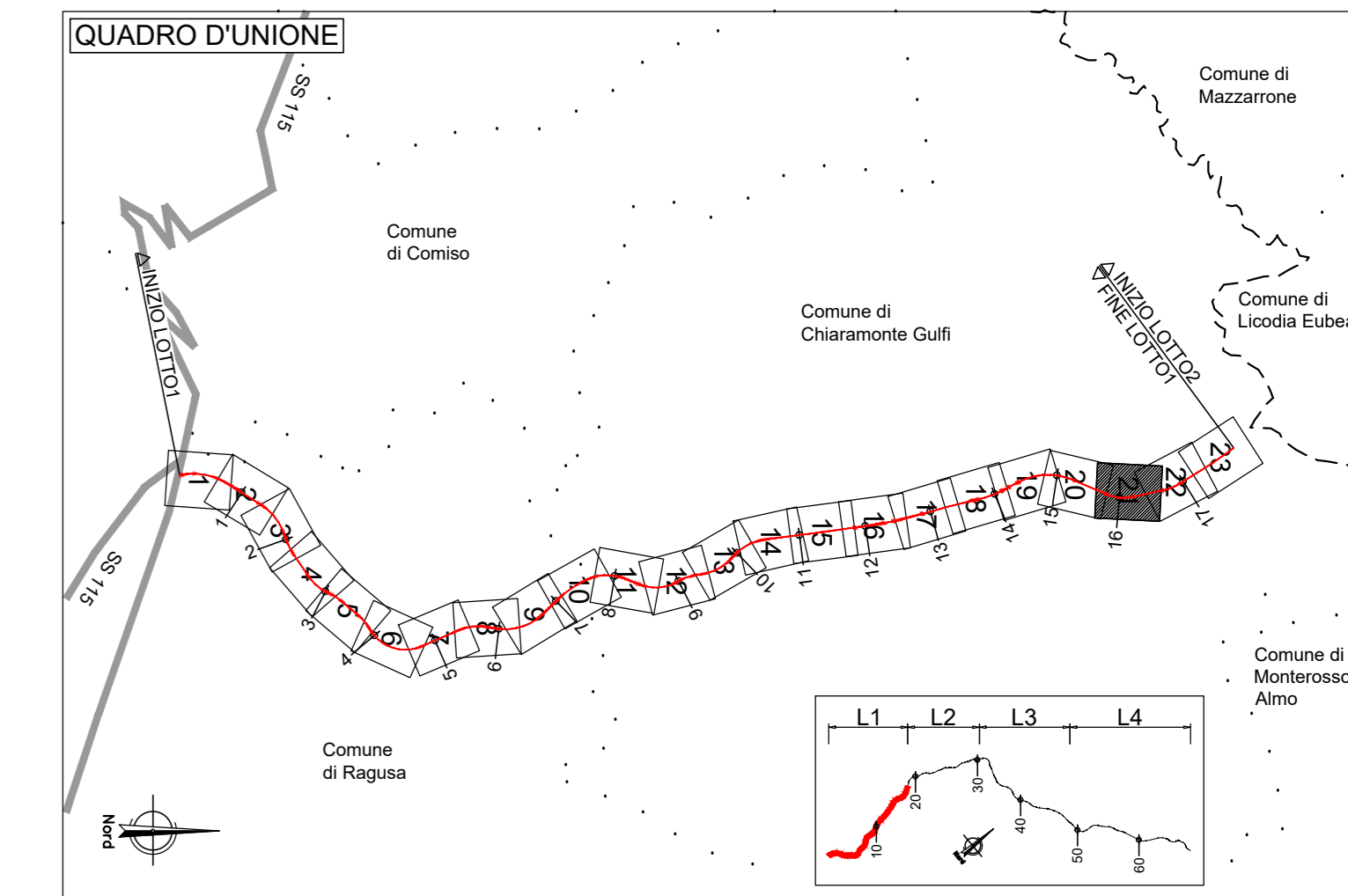
VIAB. INTERFERITA "27"



Altezze 1:100  
Lunghezze 1:1000

Q.RIF. 315.000

NUMERO SEZIONI	1	2	3	4	5	6	7	8	9	10	11	12	13	14	15	16	17	18	19	20	21	22	23	24	
DISTANZE PROGRESSIVE	0,00	10,23	10,23	20,46	30,69	40,92	51,15	61,38	71,61	81,84	92,07	102,30	112,53	122,76	133,00	143,23	153,46	163,69	173,92	184,15	194,38	204,61	214,84	225,07	235,30
DISTANZE PARZIALI		10,23	0,00	10,23	0,00	10,23	0,00	10,23	0,00	10,23	0,00	10,23	0,00	10,23	0,00	10,23	0,00	10,23	0,00	10,23	0,00	10,23	0,00	10,23	0,00
QUOTE PROGETTO		-2,38	-2,38	-2,38	-2,38	-2,38	-2,38	-2,38	-2,38	-2,38	-2,38	-2,38	-2,38	-2,38	-2,38	-2,38	-2,38	-2,38	-2,38	-2,38	-2,38	-2,38	-2,38	-2,38	-2,38
QUOTE TERRENO		-2,38	-2,38	-2,38	-2,38	-2,38	-2,38	-2,38	-2,38	-2,38	-2,38	-2,38	-2,38	-2,38	-2,38	-2,38	-2,38	-2,38	-2,38	-2,38	-2,38	-2,38	-2,38	-2,38	-2,38
DIFFERENZA DI QUOTA P/T		0,00	0,00	0,00	0,00	0,00	0,00	0,00	0,00	0,00	0,00	0,00	0,00	0,00	0,00	0,00	0,00	0,00	0,00	0,00	0,00	0,00	0,00	0,00	0,00
ETOMETRICHE	0	0	0	0	0	0	0	0	0	0	0	0	0	0	0	0	0	0	0	0	0	0	0	0	0
ANDAMENTO PLANIMETRICO																									
ANDAMENTO CIGLI																									
DIAG. VELOCITA'																									





**Direzione Progettazione e Realizzazione Lavori**

**ITINERARIO RAGUSA-CATANIA**  
Collegamento viario compreso tra lo Svincolo della S.S. 514 "di Chiaromonte" con la S.S. 115 e lo Svincolo della S.S. 194 "Ragusana"  
LOTTO 1 - Dallo svincolo n. 1 sulla S.S. 115 (compreso) allo svincolo n. 3 sulla S.P. 5 (escluso)

**PROGETTO ESECUTIVO** COD. **PA895**

**PROGETTAZIONE:** ATI SINTAGMA - GP INGEGNERIA - COOPROGETTI - GDG - ICARIA - OMNISERVICE

<b>PROGETTISTA RESPONSABILE DELL'INTEGRAZIONE DELLE PRESTAZIONI</b> SPECIALE: Dott. Ing. Mario Granieri Ordine degli Ingegneri della Prov. di Perugia n° A351	<b>IL GRUPPO DI PROGETTAZIONE:</b> MANDATARI: SINTAGMA INGEGNERIA COOPROGETTI ICARIA OMNISERVICE	MANDANTI: G. Granieri A. Granieri M. Granieri S.P. Granieri F. Granieri M. Granieri G. Granieri A. Granieri M. Granieri S.P. Granieri F. Granieri
--	---	--

**IL GEOLOGO:**  
Dott. Geol. Marco Leonardi  
Ordine dei Geologi della Regione Lazio n° 2541

**IL COORDINATORE PER LA SICUREZZA IN FASI DI PROGETTAZIONE:**  
Dott. Ing. Ambrogio Signorelli  
Ordine degli Ingegneri della Provincia di Roma n° A35111

**VISTO IL RESPONSABILE DEL PROCEDIMENTO**  
Dott. Ing. Luigi Majo

**PROGETTO INFRASTRUTTURA**  
**VIABILITA' INTERFERITA - Deviazione strada locale "27"**  
Planimetrie di progetto, tracciamenti e profili

CODICE PROGETTO	UV. MOD.	N. MOD.	NOME FILE	REVISIONE	SCALA:
LC408Z	E	Z101	SP/PS30/RAG019	B	1:1.000
D		REVISIONE A SEGUITO ISTRUTTORIA SANAS		SETTEMBRE 2021	A.SIRONELLI
C					G.SUCCOCO
B		EMMISSIONE			OMNIV
A					A.SIRONELLI
REV.	DESCRIZIONE	DATA	REDATTO	VERIFICATO	APPROVATO