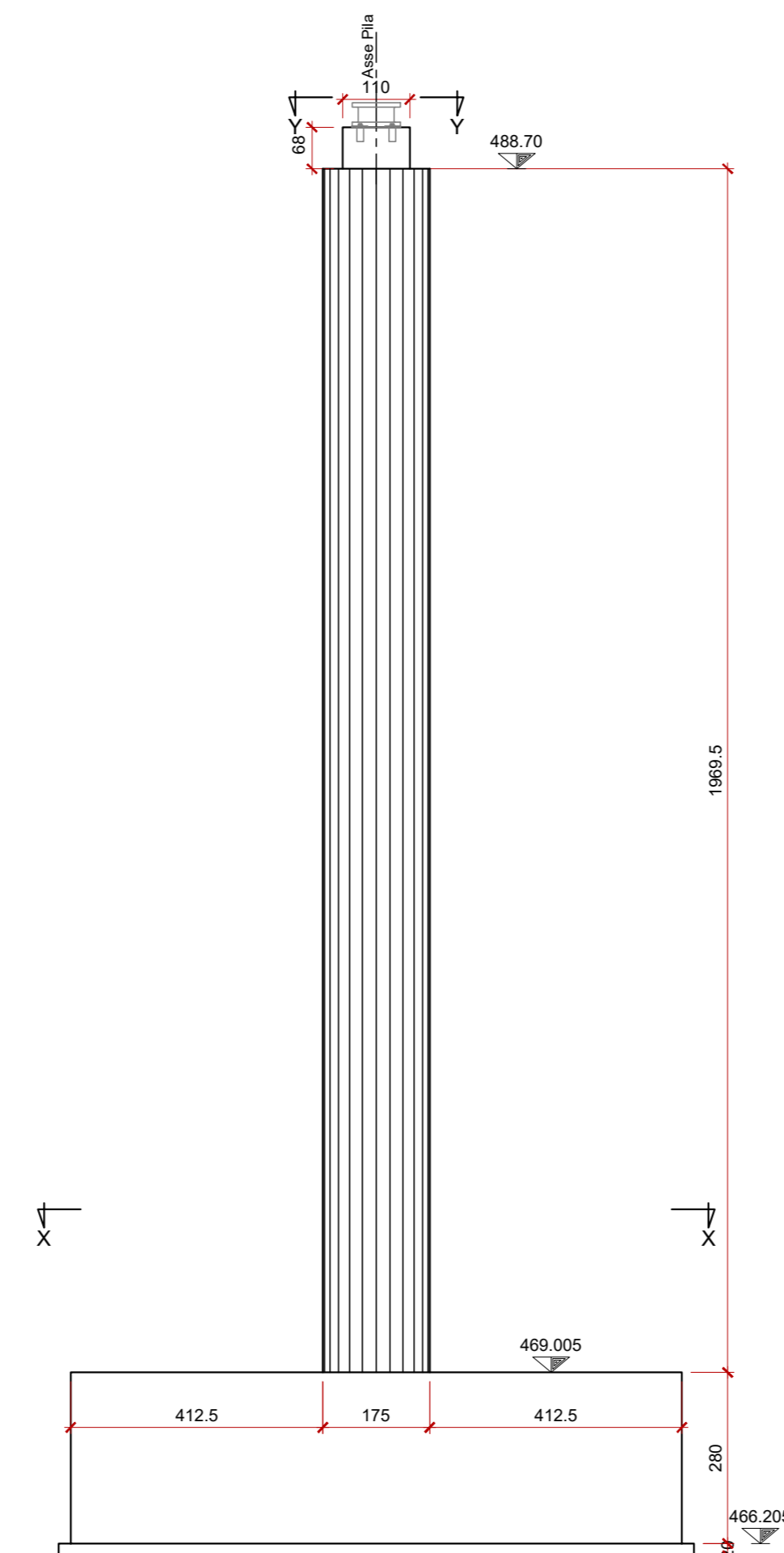
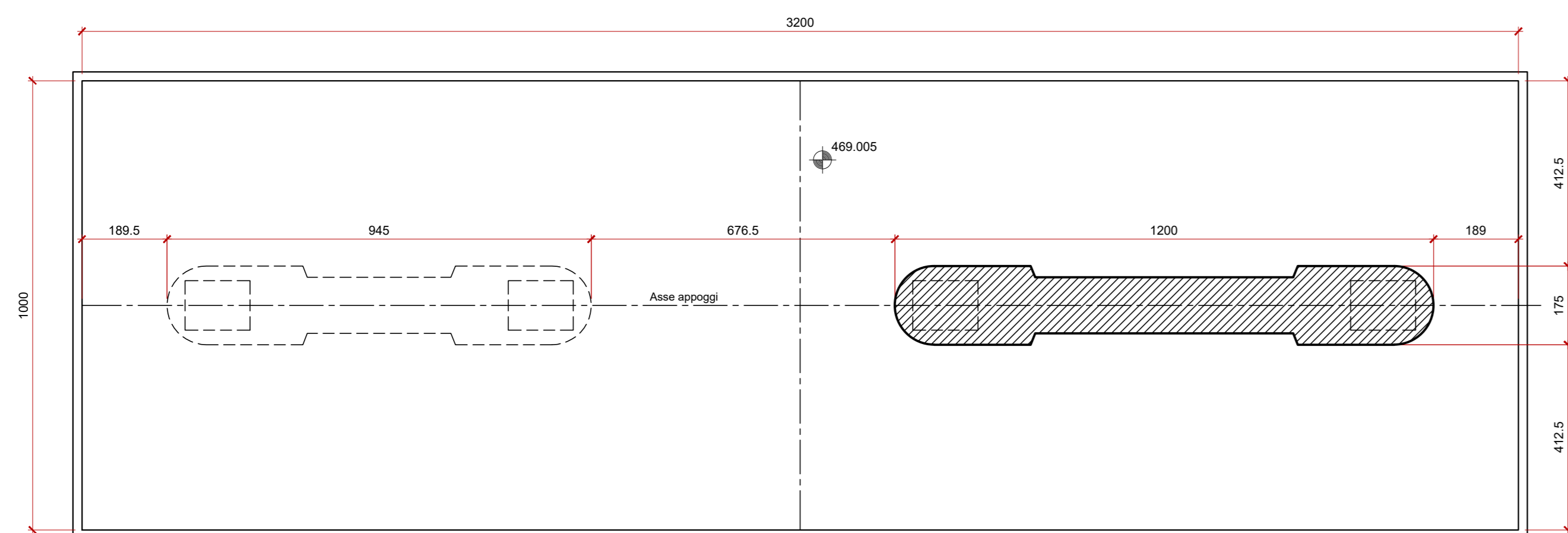


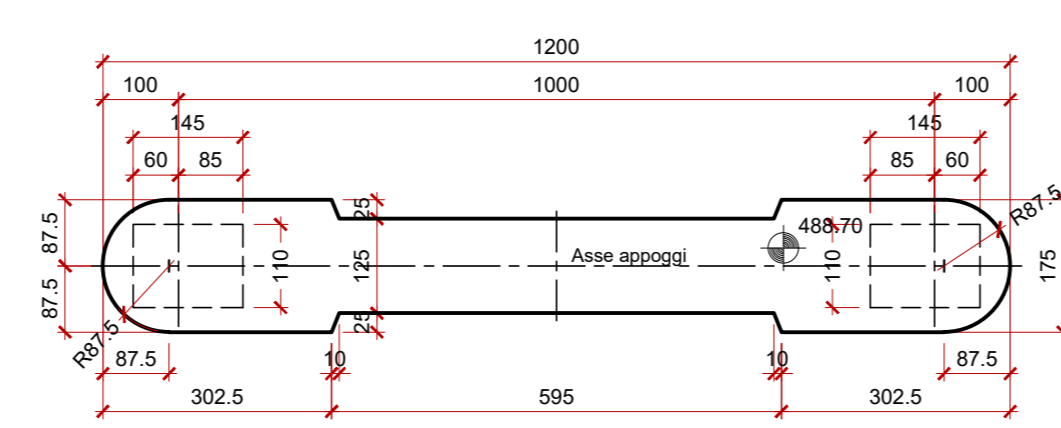
Prospetto laterale



Pianta fondazioni



Pianta pila P3Dx



GRAFICI ARCHITETTONICI - Scala 1:100



Direzione Progettazione e Realizzazione Lavori

ITINERARIO RAGUSA-CATANIA
Collegamento viario compreso tra lo Svincolo della S.S. 514 "di Chiaramonte" con la S.S. 115 e lo Svincolo della S.S. 194 "Ragusana"
LOTTO 1 - Dallo svincolo n. 1 sulla S.S. 115 (compreso) allo svincolo n. 3 sulla S.P. 5 (escluso)

PROGETTO ESECUTIVO

COO PA895

PROGETTAZIONE: ATI SINTAGMA - GP INGEGNERIA - COOPROGETTI-GDG - ICARIA - OMNISERVICE

PROGETTISTA RESPONSABILE DELL'INTEGRAZIONE DELLE PRESTAZIONI SPECIALESTIONE: Dott. Ing. Nando Graneri Ordine degli Ingegneri della Prov. di Perugia n° A351	IL GRUPPO DI PROGETTAZIONE: MANDATARI: Dott. Ing. N. Graneri Dott. Ing. F. Cuccini Dott. Arch. A. Stracavara Dott. Ing. L. Neri	IL RESPONSABILE DEL PROCEDIMENTO Dott. Ing. Luigi Manno
---	--	---

IL GEOLOGICO:
 Dott. Geol. Marco Leonardi
 Ordine dei Geologi della Regione Lazio n° 1541

IL COORDINATORE PER LA SICUREZZA IN FASE DI PROGETTAZIONE:
 Dott. Ing. Ambrogio Signoroli
 Ordine degli Ingegneri della Provincia di Roma n° A35111

IL RESPONSABILE DI PROGETTO:


VIADOTTI
VIADOTTO VALLONE DELLE COSTE - CARR. DX
Pila 3 - Carpentaria

CODICE PROGETTO	NOME FILE	REVISIONE	SCALA:
PROGETTO: L04082 E 2101	701401STRCP05	A	Varie
COODICE ELAB.	T01V101STRCP05		

REV.	DESCRIZIONE	DATA	REMATTO	VERIFICATO	APPROVATO
A	EMMISSIONE	06/06/2021	M. Manno	A. Signoroli	N. Graneri